



Wahlen in Bayern 2018

Wahl zum 18. Bayerischen Landtag in Bayern am 14. Oktober 2018

Endgültiges Ergebnis
Regionalergebnisse



B VII 2-4/G 2018
Hrsg. im September 2019
Bestellnr. B7242C 201851

Zeichenerklärung

- 0 mehr als nichts, aber weniger als die Hälfte der kleinsten in der Tabelle nachgewiesenen Einheit
- nichts vorhanden oder keine Veränderung
- / keine Angaben, da Zahlen nicht sicher genug
- Zahlenwert unbekannt, geheimzuhalten oder nicht rechenbar
- ... Angabe fällt später an
- X Tabellenfach gesperrt, da Aussage nicht sinnvoll
- () Nachweis unter dem Vorbehalt, dass der Zahlenwert erhebliche Fehler aufweisen kann
- p vorläufiges Ergebnis
- r berichtigtes Ergebnis
- s geschätztes Ergebnis
- D Durchschnitt
- ≙ entspricht

Auf- und Abrunden

Im Allgemeinen ist ohne Rücksicht auf die Endsummen auf- bzw. abgerundet worden. Deshalb können sich bei der Summierung von Einzelangaben geringfügige Abweichungen zu den ausgewiesenen Endsummen ergeben. Bei der Aufgliederung der Gesamtheit in Prozent kann die Summe der Einzelwerte wegen Rundens vom Wert 100 % abweichen. Eine Abstimmung auf 100 % erfolgt im Allgemeinen nicht.

Impressum

Statistische Berichte

bieten in tabellarischer Form neuestes Zahlenmaterial der jeweiligen Erhebung. Dieses wird, soweit erforderlich, methodisch erläutert und kurz kommentiert.

Herausgeber, Druck und Vertrieb

Bayerisches Landesamt für Statistik
Nürnberger Straße 95
90762 Fürth

Papier

Gedruckt auf umweltfreundlichem Papier, chlorfrei gebleicht.

Vertrieb

E-Mail vertrieb@statistik.bayern.de
Telefon 089 2119-3205
Telefax 089 2119-3457

Auskunftsdienst

E-Mail info@statistik.bayern.de
Telefon 0911 98208-6563
Telefax 0911 98208-6573

© **Bayerisches Landesamt für Statistik, Fürth 2019**
Vervielfältigung und Verbreitung, auch auszugsweise, mit Quellenangabe gestattet.

Inhaltsverzeichnis

Vorbemerkungen	4
Tabellen und Abbildungen	
1 Ergebnisse der Landtagswahl 2018 nach Regierungsbezirken, Kreisen und Gemeinden	
Oberbayern	6
Niederbayern	46
Oberpfalz	66
Oberfranken	84
Mittelfranken	102
Unterfranken	118
Schwaben	142
2 Ergebnisse der Landtagswahl 2018 in München, Nürnberg, Würzburg und Augsburg nach Stadtbezirken	168
3 Ergebnisse der Landtagswahl 2018 nach Gemeindegrößenklassen	180
Abbildungen (Übersicht)	183

Vorbemerkungen**Wahlkreisvorschläge zur Landtagswahl 2018**

Kurzbezeichnung oder in dieser Veröffentlichung verwendete Abkürzung	Name
AfD	Alternative für Deutschland
BP	Bayernpartei
CSU	Christlich-Soziale Union in Bayern e.V.
DIE FRANKEN	Partei für Franken
Die Humanisten	Partei der Humanisten
DIE LINKE	DIE LINKE
Die PARTEI	Partei für Arbeit, Rechtsstaat, Tierschutz, Elitenförderung und Basisdemokratische Initiative
FDP	Freie Demokratische Partei
FREIE WÄHLER	FREIE WÄHLER Bayern
Gesundheitsforschung	Partei für Gesundheitsforschung
GRÜNE	BÜNDNIS 90/DIE GRÜNEN
LKR	Liberal Konservative Reformer – Die EURO-Kritiker
mut	mut
ÖDP	Ökologisch-Demokratische Partei
PIRATEN	Piratenpartei Deutschland
SPD	Sozialdemokratische Partei Deutschlands
Tierschutzpartei	PARTEI MENSCH UMWELT TIERSCHUTZ
V-Partei ³	V-Partei ³ - Partei für Veränderung, Vegetarier und Veganer

Abkürzungen

dav.	davon
GKSt	Große Kreisstadt
Krfr.St	Kreisfreie Stadt
Lkr	Landkreis
Lfd. Nr.	Laufende Nummer
M	Markt
Schl. Nr.	Schlüssel Nummer
St	Stadt
Zus.	Zusammen

Einheiten und Benennungen

%	Prozent
---	---------

1. Ergebnisse der Landtagswahl 2018 nach

Schl. Nr.	Gebiet	Stimm-berechtigte	Wähler	Art der Stimme	Ungültige Stimmen		Gültige Stimmen		Von den gültigen Stimmen entfielen auf									
		Nicht-wähler	Wahlbe-teiligung in %		Anzahl	%	Anzahl	%	CSU		GRÜNE		FREIE WÄHLER		AfD		SPD	
									Anzahl	%	Anzahl	%	Anzahl	%	Anzahl	%	Anzahl	%
		1	2		3	4	5	6	7	8	9	10	11	12	13	14	15	16

Zusammenstellung nach Regierungsbezirken

1	Oberbayern	3 203 709	2 391 331	G	47 427	1,0	4 734 271	1 596 021	33,7	1 054 923	22,3	494 662	10,4	405 416	8,6	443 420	9,4
		812 378	74,6	E	18 173	0,8	2 372 782	786 122	33,1	525 733	22,2	263 943	11,1	204 472	8,6	226 257	9,5
2	Niederbayern	935 525	651 238	G	13 934	1,1	1 288 516	490 756	38,1	136 501	10,6	230 015	17,9	172 876	13,4	81 591	6,3
		284 287	69,6	E	7 473	1,1	643 750	253 058	39,3	68 984	10,7	105 039	16,3	87 823	13,6	41 662	6,5
3	Oberpfalz	851 366	620 400	G	13 134	1,1	1 227 582	489 188	39,8	152 204	12,4	172 708	14,1	151 296	12,3	117 773	9,6
		230 966	72,9	E	6 377	1,0	613 976	246 445	40,1	74 161	12,1	88 597	14,4	75 030	12,2	60 025	9,8
4	Oberfranken	839 098	594 612	G	12 360	1,0	1 176 843	470 793	40,0	154 816	13,2	129 712	11,0	132 239	11,2	160 317	13,6
		244 486	70,9	E	3 968	0,7	590 636	230 338	39,0	75 981	12,9	69 190	11,7	66 682	11,3	87 923	14,9
5	Mittelfranken	1 274 988	910 945	G	15 402	0,8	1 806 071	680 940	37,7	335 206	18,6	155 759	8,6	171 825	9,5	215 629	11,9
		364 043	71,4	E	6 759	0,7	904 006	325 289	36,0	168 199	18,6	84 722	9,4	87 767	9,7	115 084	12,7
6	Unterfranken	1 013 948	729 411	G	14 893	1,0	1 443 891	598 126	41,4	235 182	16,3	132 470	9,2	141 832	9,8	145 956	10,1
		284 537	71,9	E	5 870	0,8	723 538	288 673	39,9	120 006	16,6	74 378	10,3	71 308	9,9	76 243	10,5
7	Schwaben	1 360 794	954 099	G	20 515	1,1	1 887 573	720 257	38,2	323 524	17,1	257 466	13,6	213 138	11,3	144 392	7,6
		406 695	70,1	E	6 511	0,7	947 561	365 261	38,5	163 511	17,3	123 797	13,1	108 302	11,4	72 986	7,7
9	Bayern	9 479 428	6 852 036	G	137 665	1,0	13 564 747	5 046 081	37,2	2 392 356	17,6	1 572 792	11,6	1 388 622	10,2	1 309 078	9,7
		2 627 392	72,3	E	55 131	0,8	6 796 249	2 495 186	36,7	1 196 575	17,6	809 666	11,9	701 384	10,3	680 180	10,0
	dav. Kreisfreie Städte	2 554 450	1 755 390	G	32 433	0,9	3 477 169	1 035 125	29,8	875 481	25,2	236 373	6,8	309 093	8,9	425 988	12,3
		799 060	68,7	E	12 706	0,7	1 742 236	513 265	29,5	438 493	25,2	120 711	6,9	156 075	9,0	221 661	12,7
	Landkreise	6 924 978	5 096 646	G	105 232	1,0	10 087 578	4 010 956	39,8	1 516 875	15,0	1 336 419	13,2	1 079 529	10,7	883 090	8,8
		1 828 332	73,6	E	42 425	0,8	5 054 013	1 981 921	39,2	758 082	15,0	688 955	13,6	545 309	10,8	458 519	9,1

Oberbayern

Kreisfreie Städte

161	Ingolstadt	90 643	58 016	G	1 357	1,2	114 673	41 567	36,2	19 033	16,6	8 532	7,4	14 766	12,9	10 434	9,1
		32 627	64,0	E	467	0,8	57 549	20 734	36,0	9 068	15,8	4 270	7,4	7 445	12,9	5 251	9,1
162	München, Landeshauptstadt	910 459	662 203	G	10 256	0,8	1 313 297	325 158	24,8	408 606	31,1	80 591	6,1	84 881	6,5	168 679	12,8
		248 256	72,7	E	3 687	0,6	658 182	163 985	24,9	204 068	31,0	40 688	6,2	42 652	6,5	86 395	13,1
163	Rosenheim	41 029	27 981	G	714	1,3	55 235	18 791	34,0	11 533	20,9	4 910	8,9	6 405	11,6	4 508	8,2
		13 048	68,2	E	283	1,0	27 694	9 164	33,1	5 843	21,1	2 444	8,8	3 278	11,8	2 274	8,2
	Kreisfreie Städte zusammen	1 042 131	748 200	G	12 327	0,8	1 483 205	385 516	26,0	439 172	29,6	94 033	6,3	106 052	7,2	183 621	12,4
		293 931	71,8	E	4 437	0,6	743 425	193 883	26,1	218 979	29,5	47 402	6,4	53 375	7,2	93 920	12,6

171 Landkreis Altötting

111	Altötting, St	9 426	5 796	G	178	1,5	11 414	5 150	45,1	1 250	11,0	1 183	10,4	1 369	12,0	979	8,6
		3 630	61,5	E	53	0,9	5 743	2 454	42,7	609	10,6	685	11,9	685	11,9	531	9,2
112	Burghausen, St	13 324	9 072	G	293	1,6	17 850	6 220	34,8	3 138	17,6	1 747	9,8	1 798	10,1	2 491	14,0
		4 252	68,1	E	95	1,0	8 976	2 959	33,0	1 552	17,3	1 067	11,9	936	10,4	1 276	14,2
113	Burgkirchen a.d.Alz	7 342	4 657	G	155	1,7	9 159	3 729	40,7	787	8,6	1 771	19,3	1 045	11,4	798	8,7
		2 685	63,4	E	74	1,6	4 583	1 630	35,6	334	7,3	1 206	26,3	507	11,1	392	8,6
114	Emmerting	3 144	2 237	G	39	0,9	4 435	1 742	39,3	472	10,6	768	17,3	466	10,5	456	10,3
		907	71,2	E	8	0,4	2 229	830	37,2	227	10,2	464	20,8	239	10,7	209	9,4
115	Erlbach	955	768	G	15	1,0	1 521	891	58,6	112	7,4	202	13,3	118	7,8	66	4,3
		187	80,4	E	6	0,8	762	438	57,5	52	6,8	108	14,2	59	7,7	37	4,9
116	Feichten a.d.Alz	916	681	G	9	0,7	1 353	669	49,4	160	11,8	150	11,1	116	8,6	75	5,5
		235	74,3	E	5	0,7	676	321	47,5	75	11,1	84	12,4	58	8,6	45	6,7
117	Garching a.d.Alz	6 530	4 240	G	99	1,2	8 381	3 403	40,6	831	9,9	1 050	12,5	1 344	16,0	698	8,3
		2 290	64,9	E	39	0,9	4 201	1 624	38,7	390	9,3	606	14,4	678	16,1	393	9,4
118	Haiming	1 994	1 514	G	35	1,2	2 993	1 348	45,0	349	11,7	388	13,0	285	9,5	216	7,2
		480	75,9	E	10	0,7	1 504	641	42,6	171	11,4	230	15,3	148	9,8	107	7,1
119	Halsbach	717	573	G	9	0,8	1 137	593	52,2	131	11,5	170	15,0	61	5,4	71	6,2
		144	79,9	E	2	0,3	571	269	47,1	60	10,5	122	21,4	32	5,6	28	4,9
121	Kastl	2 140	1 563	G	43	1,4	3 083	1 394	45,2	308	10,0	539	17,5	311	10,1	203	6,6
		577	73,0	E	23	1,5	1 540	648	42,1	137	8,9	334	21,7	149	9,7	109	7,1

G = Gesamtstimmen. E = Erststimmen.

Regierungsbezirken, Kreisen und Gemeinden

Von den gültigen Stimmen entfielen auf																Schl. Nr.
FDP		Sonstige		davon												
				DIE LINKE	BP	ÖDP	PIRATEN	Die PARTEI	mut	Tierschutz-partei	V-Partei ³	DIE FRANKEN	Gesundheits-forschung	Die Humanisten	LKR	
Anzahl	%	Anzahl	%	Anzahl												
17	18	19	20	21	22	23	24	25	26	27	28	29	30	31	32	

Zusammenstellung nach Regierungsbezirken

302 806	6,4	437 023	9,2	149 678	103 839	79 384	20 997	19 617	20 921	24 846	9 675	-	3 151	3 393	1 522	1
155 344	6,5	210 911	8,9	74 676	54 356	42 128	9 656	8 766	9 521	6 907	4 352	-	77	159	313	
60 639	4,7	116 138	9,0	29 190	38 949	32 889	2 441	-	4 888	6 344	1 437	-	-	-	-	2
30 747	4,8	56 437	8,8	14 846	21 296	16 762	238	-	1 973	1 010	312	-	-	-	-	
43 924	3,6	100 489	8,2	36 253	25 669	22 529	4 208	4 854	3 599	-	2 006	-	1 371	-	-	3
22 407	3,6	47 311	7,7	18 802	12 722	11 700	1 393	906	991	-	498	-	299	-	-	
50 020	4,3	78 946	6,7	34 152	11 415	11 351	4 828	8 544	4 311	-	2 484	-	1 861	-	-	4
25 119	4,3	35 403	6,0	16 830	6 169	6 405	962	2 546	1 607	-	498	-	386	-	-	
74 955	4,2	171 757	9,5	84 889	8 441	23 199	16 348	8 396	3 605	-	5 808	19 704	1 367	-	-	5
38 012	4,2	84 933	9,4	41 990	4 927	12 053	8 966	1 305	1 028	-	3 138	11 282	244	-	-	
69 840	4,8	120 485	8,3	49 975	13 081	13 185	4 368	9 120	5 590	9 707	3 710	11 749	-	-	-	6
36 148	5,0	56 782	7,8	25 617	6 872	6 842	876	3 493	2 062	3 699	1 528	5 793	-	-	-	
88 315	4,7	140 481	7,4	53 751	30 337	29 414	5 955	8 565	2 576	-	9 389	-	-	-	494	7
46 023	4,9	67 681	7,1	27 270	15 924	15 322	1 809	1 545	810	-	4 940	-	-	-	61	
690 499	5,1	1 165 319	8,6	437 888	231 731	211 951	59 145	59 096	45 490	40 897	34 509	31 453	7 750	3 393	2 016	9
353 800	5,2	559 458	8,2	220 031	122 266	111 212	23 900	18 561	17 992	11 616	15 266	17 075	1 006	159	374	
236 583	6,8	358 526	10,3	176 858	32 576	56 204	21 567	22 057	15 391	11 392	10 474	7 916	1 936	1 476	679	Krfr.St
118 921	6,8	173 110	9,9	88 299	17 239	28 824	9 750	8 117	6 696	4 465	4 994	4 250	140	159	177	
453 916	4,5	806 793	8,0	261 030	199 155	155 747	37 578	37 039	30 099	29 505	24 035	23 537	5 814	1 917	1 337	Lkr
234 879	4,6	386 348	7,6	131 732	105 027	82 388	14 150	10 444	11 296	7 151	10 272	12 825	866	-	197	

Oberbayern

7 943	6,9	12 398	10,8	5 787	1 779	1 796	777	885	141	348	460	-	110	287	28	161
4 257	7,4	6 524	11,3	3 368	897	920	429	490	-	-	261	-	-	159	-	
114 975	8,8	130 407	9,9	61 503	13 291	22 540	6 888	5 732	7 195	7 748	3 014	-	800	1 141	555	162
57 541	8,7	62 853	9,5	30 140	7 147	11 803	3 168	2 262	3 326	3 142	1 611	-	77	-	177	
3 240	5,9	5 848	10,6	1 934	1 447	797	345	537	390	242	64	-	34	48	10	163
1 704	6,2	2 987	10,8	1 012	770	443	203	359	200	-	-	-	-	-	-	
126 158	8,5	148 653	10,0	69 224	16 517	25 133	8 010	7 154	7 726	8 338	3 538	-	944	1 476	593	Zus.
63 502	8,5	72 364	9,7	34 520	8 814	13 166	3 800	3 111	3 526	3 142	1 872	-	77	159	177	
171																
508	4,5	975	8,5	300	205	212	48	50	74	55	11	-	11	5	4	111
316	5,5	463	8,1	151	104	135	27	-	46	-	-	-	-	-	-	
800	4,5	1 656	9,3	704	298	272	99	59	129	50	19	-	11	11	4	112
398	4,4	788	8,8	338	154	179	55	-	62	-	-	-	-	-	-	
309	3,4	720	7,9	174	184	212	44	21	27	30	7	-	12	7	2	113
153	3,3	361	7,9	77	88	158	24	-	14	-	-	-	-	-	-	
165	3,7	366	8,3	98	101	93	24	8	14	16	5	-	3	3	1	114
90	4,0	170	7,6	46	47	55	14	-	8	-	-	-	-	-	-	
36	2,4	96	6,3	27	33	16	6	5	5	4	-	-	-	-	-	115
20	2,6	48	6,3	15	15	12	3	-	3	-	-	-	-	-	-	
43	3,2	140	10,3	30	60	20	8	2	13	3	-	-	4	-	-	116
24	3,6	69	10,2	17	28	13	4	-	7	-	-	-	-	-	-	
267	3,2	788	9,4	215	304	111	47	20	33	32	10	-	9	4	3	117
140	3,3	370	8,8	104	147	72	29	-	18	-	-	-	-	-	-	
102	3,4	305	10,2	60	105	76	22	6	17	12	2	-	1	2	2	118
50	3,3	157	10,4	31	52	55	11	-	8	-	-	-	-	-	-	
25	2,2	86	7,6	16	15	44	-	2	6	3	-	-	-	-	-	119
12	2,1	48	8,4	8	7	30	-	-	3	-	-	-	-	-	-	
87	2,8	241	7,8	78	51	67	9	9	11	10	4	-	1	-	1	121
49	3,2	114	7,4	38	23	42	5	-	6	-	-	-	-	-	-	

Noch: 1. Ergebnisse der Landtagswahl 2018 nach

Schl. Nr.	Gebiet	Stimm-berechtigte	Wähler	Art der Stimme	Ungültige Stimmen		Gültige Stimmen		Von den gültigen Stimmen entfielen auf								
		Nicht-wähler	Wahlbe-teiligung in %		Anzahl	%	Anzahl	CSU		GRÜNE		FREIE WÄHLER		AfD		SPD	
								Anzahl	%	Anzahl	%	Anzahl	%	Anzahl	%	Anzahl	%
		1	2		3	4	5	6	7	8	9	10	11	12	13	14	15
Noch: Oberbayern																	
171 Noch: Landkreis Altötting																	
122	Kirchweidach	1 870	1 351	G	28	1,0	2 674	1 247	46,6	421	15,7	282	10,5	185	6,9	174	6,5
		519	72,2	E	7	0,5	1 344	594	44,2	192	14,3	175	13,0	93	6,9	93	6,9
123	Marktfl. M	2 174	1 671	G	61	1,8	3 281	1 472	44,9	392	11,9	349	10,6	331	10,1	366	11,2
		503	76,9	E	37	2,2	1 634	707	43,3	183	11,2	185	11,3	173	10,6	196	12,0
124	Mehring	1 853	1 447	G	29	1,0	2 865	1 159	40,5	317	11,1	418	14,6	258	9,0	406	14,2
		406	78,1	E	6	0,4	1 441	559	38,8	158	11,0	279	19,4	134	9,3	143	9,9
125	Neuötting, St	6 344	4 077	G	118	1,4	8 036	3 830	47,7	923	11,5	731	9,1	830	10,3	839	10,4
		2 267	64,3	E	42	1,0	4 035	1 877	46,5	438	10,9	420	10,4	415	10,3	464	11,5
126	Perach	1 004	795	G	9	0,6	1 581	835	52,8	170	10,8	205	13,0	100	6,3	126	8,0
		209	79,2	E	4	0,5	791	414	52,3	77	9,7	117	14,8	49	6,2	59	7,5
127	Pleiskirchen	1 951	1 615	G	28	0,9	3 202	1 801	56,2	269	8,4	347	10,8	303	9,5	132	4,1
		336	82,8	E	9	0,6	1 606	883	55,0	125	7,8	189	11,8	149	9,3	76	4,7
129	Reischach	2 065	1 581	G	36	1,1	3 126	1 668	53,4	252	8,1	421	13,5	333	10,7	144	4,6
		484	76,6	E	12	0,8	1 569	809	51,6	116	7,4	235	15,0	170	10,8	82	5,2
130	Stammham	865	616	G	23	1,9	1 210	543	44,9	97	8,0	223	18,4	148	12,2	85	7,0
		249	71,2	E	13	2,1	604	261	43,2	48	7,9	128	21,2	70	11,6	44	7,3
131	Teising	1 455	1 054	G	13	0,6	2 095	974	46,5	193	9,2	264	12,6	230	11,0	184	8,8
		401	72,4	E	3	0,3	1 051	457	43,5	92	8,8	149	14,2	118	11,2	113	10,8
132	Töging a.Inn, St	7 098	4 563	G	152	1,7	8 974	4 149	46,2	864	9,6	672	7,5	1 092	12,2	1 170	13,0
		2 535	64,3	E	76	1,7	4 487	2 094	46,7	405	9,0	323	7,2	541	12,1	628	14,0
133	Tüßling, M	2 554	1 945	G	49	1,3	3 841	1 860	48,4	384	10,0	417	10,9	363	9,5	373	9,7
		609	76,2	E	12	0,6	1 933	911	47,1	178	9,2	229	11,8	177	9,2	207	10,7
134	Tyrlaching	778	607	G	22	1,8	1 192	614	51,5	140	11,7	127	10,7	90	7,6	52	4,4
		171	78,0	E	6	1,0	601	299	49,8	65	10,8	69	11,5	45	7,5	27	4,5
135	Unterneukirchen	2 375	1 523	G	43	1,4	3 003	1 511	50,3	267	8,9	329	11,0	365	12,2	221	7,4
		852	64,1	E	30	2,0	1 493	717	48,0	129	8,6	190	12,7	179	12,0	125	8,4
137	Winhöring	3 796	2 703	G	63	1,2	5 343	2 475	46,3	571	10,7	673	12,6	548	10,3	443	8,3
		1 093	71,2	E	33	1,2	2 670	1 189	44,5	274	10,3	365	13,7	283	10,6	237	8,9
	Zusammen	82 670	56 649	G	1 549	1,4	111 749	49 277	44,1	12 798	11,5	13 426	12,0	12 089	10,8	10 768	9,6
		26 021	68,5	E	605	1,1	56 044	23 585	42,1	6 087	10,9	7 959	14,2	6 087	10,9	5 621	10,0
172 Landkreis Berchtesgadener Land																	
111	Ainring	6 883	4 857	G	168	1,7	9 546	4 097	42,9	1 232	12,9	1 224	12,8	1 190	12,5	629	6,6
		2 026	70,6	E	37	0,8	4 820	2 094	43,4	609	12,6	655	13,6	596	12,4	323	6,7
112	Anger	3 362	2 544	G	55	1,1	5 033	2 378	47,2	757	15,0	668	13,3	480	9,5	210	4,2
		818	75,7	E	17	0,7	2 527	1 217	48,2	363	14,4	351	13,9	231	9,1	110	4,4
114	Bad Reichenhall, GKSt	12 699	8 617	G	325	1,9	16 909	6 962	41,2	2 875	17,0	1 897	11,2	1 946	11,5	1 229	7,3
		4 082	67,9	E	86	1,0	8 531	3 626	42,5	1 469	17,2	904	10,6	987	11,6	618	7,2
115	Bayerisch Gmain	2 195	1 527	G	27	0,9	3 027	1 284	42,4	653	21,6	290	9,6	252	8,3	199	6,6
		668	69,6	E	8	0,5	1 519	670	44,1	322	21,2	140	9,2	129	8,5	104	6,8
116	Berchtesgaden, M	5 477	3 831	G	116	1,5	7 546	2 925	38,8	1 253	16,6	1 498	19,9	675	8,9	426	5,6
		1 646	69,9	E	36	0,9	3 795	1 340	35,3	599	15,8	999	26,3	307	8,1	203	5,3
117	Bischofswiesen	5 800	3 900	G	111	1,4	7 689	3 146	40,9	1 196	15,6	1 290	16,8	729	9,5	504	6,6
		1 900	67,2	E	31	0,8	3 869	1 522	39,3	567	14,7	779	20,1	350	9,0	255	6,6
118	Freilassing, St	10 291	6 336	G	241	1,9	12 431	4 659	37,5	2 099	16,9	1 251	10,1	1 664	13,4	1 100	8,8
		3 955	61,6	E	74	1,2	6 262	2 385	38,1	1 058	16,9	643	10,3	835	13,3	570	9,1
122	Laufen, St	4 631	3 318	G	69	1,0	6 567	2 353	35,8	1 275	19,4	727	11,1	596	9,1	569	8,7
		1 313	71,6	E	20	0,6	3 298	1 154	35,0	609	18,5	358	10,9	291	8,8	343	10,4
124	Marktschellenberg, M	1 307	885	G	20	1,1	1 750	769	43,9	252	14,4	340	19,4	129	7,4	80	4,6
		422	67,7	E	5	0,6	880	371	42,2	119	13,5	209	23,8	58	6,6	37	4,2
128	Piding	3 948	2 915	G	91	1,6	5 739	2 404	41,9	932	16,2	765	13,3	603	10,5	409	7,1
		1 033	73,8	E	29	1,0	2 886	1 221	42,3	490	17,0	379	13,1	304	10,5	206	7,1
129	Ramsau b.Berchtesgaden	1 310	997	G	23	1,2	1 971	967	49,1	245	12,4	336	17,0	119	6,0	108	5,5
		313	76,1	E	8	0,8	989	457	46,2	110	11,1	196	19,8	57	5,8	56	5,7
130	Saaldorf-Surheim	4 087	3 230	G	102	1,6	6 358	2 961	46,6	945	14,9	804	12,6	591	9,3	378	5,9
		857	79,0	E	27	0,8	3 203	1 498	46,8	463	14,5	429	13,4	291	9,1	194	6,1
131	Schneizreuth	1 012	803	G	17	1,1	1 589	805	50,7	174	11,0	196	12,3	147	9,3	92	5,8
		209	79,3	E	4	0,5	799	425	53,2	90	11,3	86	10,8	71	8,9	47	5,9

G = Gesamtstimmen. E = Erststimmen.

Regierungsbezirken, Kreisen und Gemeinden

Von den gültigen Stimmen entfielen auf																Schl. Nr.
FDP		Sonstige		davon												
				DIE LINKE	BP	ÖDP	PIRATEN	Die PARTEI	mut	Tierschutzpartei	V-Partei³	DIE FRANKEN	Gesundheitsforschung	Die Humanisten	LKR	
Anzahl	%	Anzahl	%	Anzahl												
17	18	19	20	21	22	23	24	25	26	27	28	29	30	31	32	
Noch: Oberbayern																
																171
105	3,9	260	9,7	74	77	59	5	8	19	8	4	-	5	-	1	122
58	4,3	139	10,3	39	41	44	3	-	12	-	-	-	-	-	-	-
88	2,7	283	8,6	83	97	50	15	11	12	7	3	-	1	2	2	123
49	3,0	141	8,6	39	50	37	9	-	6	-	-	-	-	-	-	-
102	3,6	205	7,2	49	53	61	7	6	14	8	2	-	3	2	-	124
58	4,0	110	7,6	26	29	46	4	-	5	-	-	-	-	-	-	-
279	3,5	604	7,5	146	144	146	33	29	57	22	10	-	9	5	3	125
152	3,8	269	6,7	70	66	82	17	-	34	-	-	-	-	-	-	-
32	2,0	113	7,1	27	59	15	5	1	2	2	1	-	1	-	-	126
14	1,8	61	7,7	13	34	11	2	-	1	-	-	-	-	-	-	-
83	2,6	267	8,3	46	131	55	16	4	4	3	4	-	4	-	-	127
43	2,7	141	8,8	24	68	36	10	-	3	-	-	-	-	-	-	-
63	2,0	245	7,8	41	100	50	18	4	16	9	3	-	1	3	-	129
33	2,1	124	7,9	20	51	35	9	-	9	-	-	-	-	-	-	-
21	1,7	93	7,7	38	20	16	3	4	8	1	-	-	3	-	-	130
11	1,8	42	7,0	17	12	9	1	-	3	-	-	-	-	-	-	-
54	2,6	196	9,4	32	66	53	12	7	12	9	4	-	1	-	-	131
32	3,0	90	8,6	15	33	31	7	-	4	-	-	-	-	-	-	-
270	3,0	757	8,4	209	238	134	59	26	31	38	10	-	7	3	2	132
146	3,3	350	7,8	105	113	79	39	-	14	-	-	-	-	-	-	-
130	3,4	314	8,2	84	97	62	16	11	21	13	4	-	4	-	2	133
74	3,8	157	8,1	42	48	45	11	-	11	-	-	-	-	-	-	-
26	2,2	143	12,0	14	68	46	7	1	-	4	2	-	1	-	-	134
16	2,7	80	13,3	7	37	34	2	-	-	-	-	-	-	-	-	-
89	3,0	221	7,4	70	87	25	7	5	4	13	4	-	2	1	3	135
47	3,1	106	7,1	36	42	21	5	-	2	-	-	-	-	-	-	-
196	3,7	437	8,2	118	131	94	20	13	24	20	6	-	3	7	1	137
114	4,3	208	7,8	59	68	56	13	-	12	-	-	-	-	-	-	-
3 880	3,5	9 511	8,5	2 733	2 724	1 989	530	312	553	372	115	-	97	55	31	Zus.
2 099	3,7	4 606	8,2	1 337	1 357	1 317	304	-	291	-	-	-	-	-	-	-
																172
366	3,8	808	8,5	206	332	125	19	16	43	38	14	-	10	4	1	111
168	3,5	375	7,8	113	168	74	-	-	20	-	-	-	-	-	-	-
148	2,9	392	7,8	75	190	65	5	3	27	21	2	-	2	2	-	112
71	2,8	184	7,3	41	98	31	-	-	14	-	-	-	-	-	-	-
790	4,7	1 210	7,2	513	322	133	39	25	69	60	19	-	14	9	7	114
384	4,5	543	6,4	274	159	73	-	-	37	-	-	-	-	-	-	-
189	6,2	160	5,3	66	32	35	1	5	6	13	1	-	-	1	-	115
90	5,9	64	4,2	31	11	20	-	-	2	-	-	-	-	-	-	-
284	3,8	485	6,4	179	125	68	16	10	35	35	12	-	5	-	-	116
148	3,9	199	5,2	86	64	33	-	-	16	-	-	-	-	-	-	-
284	3,7	540	7,0	170	206	68	11	11	26	30	8	-	3	5	2	117
160	4,1	236	6,1	85	105	34	-	-	12	-	-	-	-	-	-	-
462	3,7	1 196	9,6	498	354	123	29	39	60	53	19	-	13	5	3	118
214	3,4	557	8,9	276	185	62	-	-	34	-	-	-	-	-	-	-
218	3,3	829	12,6	281	170	274	16	10	37	25	6	-	3	5	2	122
113	3,4	430	13,0	132	96	184	-	-	18	-	-	-	-	-	-	-
59	3,4	121	6,9	25	53	21	1	2	3	11	1	-	2	2	-	124
34	3,9	52	5,9	13	27	10	-	-	2	-	-	-	-	-	-	-
233	4,1	393	6,8	126	115	57	9	12	35	26	4	-	5	1	3	128
117	4,1	169	5,9	67	60	23	-	-	19	-	-	-	-	-	-	-
90	4,6	106	5,4	27	47	13	-	3	4	9	1	-	1	1	-	129
65	6,6	48	4,9	14	28	4	-	-	2	-	-	-	-	-	-	-
171	2,7	508	8,0	139	197	91	10	10	31	17	6	-	3	3	1	130
88	2,7	240	7,5	72	96	53	-	-	19	-	-	-	-	-	-	-
64	4,0	111	7,0	26	56	15	3	2	3	5	-	-	1	-	-	131
31	3,9	49	6,1	11	29	7	-	-	2	-	-	-	-	-	-	-

Noch: 1. Ergebnisse der Landtagswahl 2018 nach

Schl. Nr.	Gebiet	Stimm-berechtigte		Wähler		Art der Stimme	Ungültige Stimmen		Gültige Stimmen		Von den gültigen Stimmen entfielen auf									
		Nicht-wähler	Wahlbe-teiligung in %	Anzahl	%		Anzahl	%	CSU		GRÜNE		FREIE WÄHLER		AfD		SPD			
									Anzahl	%	Anzahl	%	Anzahl	%	Anzahl	%	Anzahl	%		
		1	2	3	4		5	6	7	8	9	10	11	12	13	14	15	16		

Noch: Oberbayern

172 Noch: Landkreis Berchtesgadener Land

132	Schönau a.Königssee	3 983	3 005	G	69	1,1	5 941	2 578	43,4	846	14,2	1 104	18,6	525	8,8	300	5,0
		978	75,4	E	18	0,6	2 987	1 228	41,1	406	13,6	700	23,4	249	8,3	136	4,6
134	Teisendorf, M	7 281	5 683	G	188	1,7	11 178	5 437	48,6	1 655	14,8	1 410	12,6	966	8,6	567	5,1
		1 598	78,1	E	93	1,6	5 590	2 801	50,1	756	13,5	735	13,1	469	8,4	280	5,0
	Zusammen	74 266	52 448	G	1 622	1,5	103 274	43 725	42,3	16 389	15,9	13 800	13,4	10 612	10,3	6 800	6,6
		21 818	70,6	E	493	0,9	51 955	22 009	42,4	8 030	15,5	7 563	14,6	5 225	10,1	3 482	6,7

173 Landkreis Bad Tölz-Wolfratshausen

111	Bad Heilbrunn	2 926	2 194	G	43	1,0	4 345	1 710	39,4	870	20,0	663	15,3	348	8,0	226	5,2
		732	75,0	E	16	0,7	2 178	858	39,4	453	20,8	356	16,3	171	7,9	95	4,4
112	Bad Tölz, St	13 234	9 042	G	203	1,1	17 881	6 638	37,1	4 006	22,4	2 071	11,6	1 540	8,6	1 110	6,2
		4 192	68,3	E	65	0,7	8 977	3 171	35,3	2 136	23,8	1 183	13,2	787	8,8	483	5,4
113	Benediktbeuern	2 825	2 227	G	24	0,5	4 430	1 759	39,7	995	22,5	515	11,6	294	6,6	278	6,3
		598	78,8	E	9	0,4	2 218	843	38,0	543	24,5	284	12,8	146	6,6	117	5,3
115	Bichl	1 686	1 356	G	13	0,5	2 699	1 051	38,9	624	23,1	330	12,2	158	5,9	168	6,2
		330	80,4	E	3	0,2	1 353	502	37,1	329	24,3	189	14,0	80	5,9	74	5,5
118	Dietramszell	4 177	3 369	G	56	0,8	6 682	2 869	42,9	1 342	20,1	829	12,4	542	8,1	178	2,7
		808	80,7	E	18	0,5	3 351	1 323	39,5	760	22,7	473	14,1	270	8,1	77	2,3
120	Egling	4 003	3 329	G	87	1,3	6 571	2 847	43,3	1 250	19,0	775	11,8	514	7,8	288	4,4
		674	83,2	E	58	1,7	3 271	1 347	41,2	694	21,2	413	12,6	261	8,0	127	3,9
123	Eurasburg	3 237	2 638	G	51	1,0	5 225	1 855	35,5	1 473	28,2	517	9,9	392	7,5	255	4,9
		599	81,5	E	23	0,9	2 615	880	33,7	860	32,9	255	9,8	195	7,5	102	3,9
124	Gaißsach	2 450	1 922	G	65	1,7	3 779	1 792	47,4	569	15,1	534	14,1	310	8,2	112	3,0
		528	78,4	E	33	1,7	1 889	831	44,0	323	17,1	301	15,9	158	8,4	50	2,6
126	Geretsried, St	17 239	11 402	G	367	1,6	22 437	8 663	38,6	4 048	18,0	2 024	9,0	2 550	11,4	1 747	7,8
		5 837	66,1	E	136	1,2	11 266	4 247	37,7	2 204	19,6	1 093	9,7	1 290	11,5	780	6,9
127	Greiling	1 161	911	G	21	1,2	1 801	692	38,4	331	18,4	318	17,7	166	9,2	82	4,6
		250	78,5	E	8	0,9	903	331	36,7	172	19,0	173	19,2	85	9,4	39	4,3
130	Icking	2 686	2 286	G	26	0,6	4 546	1 426	31,4	1 434	31,5	386	8,5	289	6,4	290	6,4
		400	85,1	E	10	0,4	2 276	689	30,3	762	33,5	210	9,2	145	6,4	126	5,5
131	Jachenau	669	556	G	3	0,3	1 109	627	56,5	132	11,9	175	15,8	47	4,2	22	2,0
		113	83,1	E	2	0,4	554	282	50,9	75	13,5	106	19,1	25	4,5	10	1,8
133	Kochel a.See	3 027	2 247	G	57	1,3	4 437	1 752	39,5	887	20,0	490	11,0	340	7,7	308	6,9
		780	74,2	E	28	1,2	2 219	837	37,7	475	21,4	276	12,4	173	7,8	130	5,9
134	Königsdorf	2 404	1 891	G	47	1,2	3 735	1 565	41,9	845	22,6	421	11,3	306	8,2	190	5,1
		513	78,7	E	21	1,1	1 870	728	38,9	476	25,5	234	12,5	152	8,1	81	4,3
135	Lenggries	7 630	5 848	G	117	1,0	11 579	5 095	44,0	2 034	17,6	1 581	13,7	895	7,7	516	4,5
		1 782	76,6	E	36	0,6	5 812	2 408	41,4	1 106	19,0	913	15,7	461	7,9	227	3,9
137	Münsing	3 225	2 706	G	23	0,4	5 389	2 047	38,0	1 396	25,9	540	10,0	284	5,3	267	5,0
		519	83,9	E	7	0,3	2 699	959	35,5	760	28,2	290	10,7	142	5,3	107	4,0
140	Reichersbeuern	1 801	1 411	G	21	0,7	2 801	1 097	39,2	556	19,9	442	15,8	246	8,8	130	4,6
		390	78,3	E	6	0,4	1 405	510	36,3	305	21,7	238	16,9	123	8,8	60	4,3
141	Sachsenkam	1 015	808	G	16	1,0	1 600	710	44,4	291	18,2	221	13,8	130	8,1	57	3,6
		207	79,6	E	7	0,9	801	332	41,4	158	19,7	130	16,2	66	8,2	24	3,0
142	Schlehdorf	920	751	G	16	1,1	1 486	662	44,5	268	18,0	224	15,1	97	6,5	61	4,1
		169	81,6	E	9	1,2	742	319	43,0	145	19,5	124	16,7	49	6,6	25	3,4
145	Wackersberg	2 719	2 156	G	52	1,2	4 260	2 032	47,7	634	14,9	575	13,5	322	7,6	135	3,2
		563	79,3	E	36	1,7	2 120	934	44,1	354	16,7	340	16,0	157	7,4	54	2,5
147	Wolfratshausen, St	13 273	9 918	G	230	1,2	19 606	6 777	34,6	4 895	25,0	1 785	9,1	1 602	8,2	1 631	8,3
		3 355	74,7	E	79	0,8	9 839	3 269	33,2	2 702	27,5	959	9,7	801	8,1	709	7,2
	Zusammen	92 307	68 968	G	1 538	1,1	136 398	53 666	39,3	28 880	21,2	15 416	11,3	11 372	8,3	8 051	5,9
		23 339	74,7	E	610	0,9	68 358	25 600	37,4	15 792	23,1	8 540	12,5	5 737	8,4	3 497	5,1

174 Landkreis Dachau

111	Altomünster, M	5 873	4 650	G	74	0,8	9 226	3 855	41,8	1 208	13,1	1 340,0	14,5	880	9,5	726	7,9
		1 223	79,2	E	25	0,5	4 625	1 836	39,7	565	12,2	711,0	15,4	449	9,7	466	10,1
113	Bergkirchen	5 700	4 680	G	68	0,7	9 292	3 844	41,4	1 210	13,0	1 534,0	16,5	898	9,7	621	6,7
		1 020	82,1	E	29	0,6	4 651	1 819	39,1	575	12,4	826,0	17,8	456	9,8	375	8,1

G = Gesamtstimmen. E = Erststimmen.

Regierungsbezirken, Kreisen und Gemeinden

FDP		Sonstige		Von den gültigen Stimmen entfielen auf													Schl. Nr.
				davon													
				DIE LINKE	BP	ÖDP	PIRATEN	Die PARTEI	mut	Tierschutzpartei	V-Partei³	DIE FRANKEN	Gesundheitsforschung	Die Humanisten	LKR		
Anzahl	%	Anzahl	%	Anzahl													
17	18	19	20	21	22	23	24	25	26	27	28	29	30	31	32		

Noch: Oberbayern

																172
236	4,0	352	5,9	104	140	55	8	7	9	19	7	-	2	1	-	132
124	4,2	144	4,8	50	64	27	-	-	3	-	-	-	-	-	-	-
214	1,9	929	8,3	222	370	195	12	31	49	37	6	-	7	-	-	134
114	2,0	435	7,8	126	185	98	-	-	26	-	-	-	-	-	-	-
3 808	3,7	8 140	7,9	2 657	2 709	1 338	179	186	437	399	106	-	71	39	19	Zus.
1 921	3,7	3 725	7,2	1 391	1 375	733	-	-	226	-	-	-	-	-	-	-

173

180	4,1	348	8,0	78	127	71	9	20	9	16	9	-	3	4	2	111
90	4,1	155	7,1	34	61	36	5	13	1	-	5	-	-	-	-	-
847	4,7	1 669	9,3	549	391	339	74	99	70	70	45	-	17	9	6	112
421	4,7	796	8,9	274	201	172	34	58	34	-	23	-	-	-	-	-
188	4,2	401	9,1	116	105	72	19	26	31	19	12	-	-	1	-	113
97	4,4	188	8,5	59	45	34	11	17	15	-	7	-	-	-	-	-
81	3,0	287	10,6	66	76	71	23	12	19	6	8	-	2	4	-	115
40	3,0	139	10,3	32	40	35	11	8	9	-	4	-	-	-	-	-
274	4,1	648	9,7	109	297	125	19	30	32	17	10	-	6	3	-	118
134	4,0	314	9,4	52	151	66	11	16	11	-	7	-	-	-	-	-
323	4,9	574	8,7	103	229	120	30	19	21	23	22	-	3	2	2	120
155	4,7	274	8,4	49	120	58	15	13	7	-	12	-	-	-	-	-
240	4,6	493	9,4	131	154	101	19	29	17	24	11	-	3	2	2	123
107	4,1	216	8,3	54	66	54	11	19	6	-	6	-	-	-	-	-
112	3,0	350	9,3	51	185	49	15	12	15	9	6	-	2	4	2	124
55	2,9	171	9,1	20	98	24	9	10	7	-	3	-	-	-	-	-
1 251	5,6	2 154	9,6	753	608	224	205	112	63	94	61	-	14	13	7	126
617	5,5	1 035	9,2	364	306	109	119	77	28	-	32	-	-	-	-	-
71	3,9	141	7,8	37	56	30	3	3	6	3	2	-	-	1	-	127
35	3,9	68	7,5	18	28	14	2	2	3	-	1	-	-	-	-	-
503	11,1	218	4,8	58	51	49	9	18	12	13	4	-	1	3	-	130
243	10,7	101	4,4	20	28	26	5	15	5	-	2	-	-	-	-	-
16	1,4	90	8,1	11	37	31	4	1	-	1	3	-	-	-	2	131
8	1,4	48	8,7	4	24	15	2	1	-	-	2	-	-	-	-	-
182	4,1	478	10,8	160	131	76	16	37	20	12	18	-	4	3	1	133
95	4,3	233	10,5	78	65	37	12	26	5	-	10	-	-	-	-	-
141	3,8	267	7,1	60	85	55	13	16	9	12	12	-	3	1	1	134
70	3,7	129	6,9	30	42	29	7	10	4	-	7	-	-	-	-	-
349	3,0	1 109	9,6	258	376	221	37	57	53	39	47	-	9	8	4	135
171	2,9	526	9,1	122	192	108	20	35	23	-	26	-	-	-	-	-
293	5,4	562	10,4	101	161	232	9	14	22	11	8	-	2	1	1	137
145	5,4	296	11,0	47	74	144	6	10	10	-	5	-	-	-	-	-
96	3,4	234	8,4	47	92	42	10	15	11	7	7	-	2	1	-	140
52	3,7	117	8,3	24	50	20	6	9	4	-	4	-	-	-	-	-
86	5,4	105	6,6	18	42	16	3	7	9	4	4	-	1	1	-	141
42	5,2	49	6,1	9	21	7	2	3	5	-	2	-	-	-	-	-
48	3,2	126	8,5	34	20	43	1	3	6	7	9	-	1	2	-	142
23	3,1	57	7,7	14	10	21	-	3	4	-	5	-	-	-	-	-
136	3,2	426	10,0	105	171	83	14	13	14	15	8	-	1	-	2	145
77	3,6	204	9,6	50	90	36	8	9	5	-	6	-	-	-	-	-
1 101	5,6	1 815	9,3	578	463	299	139	120	77	69	43	-	9	13	5	147
531	5,4	868	8,8	264	236	157	71	81	34	-	25	-	-	-	-	-
6 518	4,8	12 495	9,2	3 423	3 857	2 349	671	663	516	471	349	-	83	76	37	Zus.
3 208	4,7	5 984	8,8	1 618	1 948	1 202	367	435	220	-	194	-	-	-	-	-

174

437	4,7	780	8,5	137	282	159	49	15	32	86	9	-	4	5	2	111
227	4,9	371	8,0	68	127	82	28	-	18	48	-	-	-	-	-	-
472	5,1	713	7,7	117	246	125	57	10	28	110	8	-	4	7	1	113
254	5,5	346	7,4	59	124	60	27	-	11	65	-	-	-	-	-	-

Noch: 1. Ergebnisse der Landtagswahl 2018 nach

Schl. Nr.	Gebiet	Stimm-berechtigte	Wähler	Art der Stimme	Ungültige Stimmen		Gültige Stimmen		Von den gültigen Stimmen entfielen auf									
		Nicht-wähler	Wahlbe-teiligung in %		Anzahl	%	Anzahl	CSU		GRÜNE		FREIE WÄHLER		AfD		SPD		
								Anzahl	%	Anzahl	%	Anzahl	%	Anzahl	%	Anzahl	%	
		1	2		3	4	5	6	7	8	9	10	11	12	13	14	15	16

Noch: Oberbayern

174 Noch: Landkreis Dachau

115	Dachau, GKSt	30 539	22 807	G	489	1,1	45 122	14 535	32,2	9 213	20,4	4 893	10,8	4 162	9,2	5 452	12,1
		7 732	74,7	E	183	0,8	22 624	6 987	30,9	4 349	19,2	2 474	10,9	2 120	9,4	3 176	14,0
118	Erdweg	4 380	3 570	G	62	0,9	7 078	2 466	34,8	1 068	15,1	1 233	17,4	650	9,2	665	9,4
		810	81,5	E	16	0,4	3 554	1 180	33,2	480	13,5	675	19,0	329	9,3	413	11,6
121	Haimhausen	3 777	3 047	G	75	1,2	6 019	2 125	35,3	1 212	20,1	831	13,8	436	7,2	583	9,7
		730	80,7	E	45	1,5	3 002	1 088	36,2	574	19,1	390	13,0	209	7,0	332	11,1
122	Hebertshausen	4 105	3 391	G	55	0,8	6 725	2 561	38,1	1 129	16,8	1 060	15,8	482	7,2	610	9,1
		714	82,6	E	17	0,5	3 374	1 233	36,5	526	15,6	552	16,4	249	7,4	358	10,6
126	Karlsfeld	13 054	9 725	G	173	0,9	19 276	6 693	34,7	3 772	19,6	1 768	9,2	1 769	9,2	2 248	11,7
		3 329	74,5	E	62	0,6	9 662	3 274	33,9	1 844	19,1	900	9,3	910	9,4	1 203	12,5
131	Markt Indersdorf, M	7 645	6 043	G	176	1,5	11 909	4 340	36,4	1 585	13,3	1 849	15,5	1 127	9,5	1 404	11,8
		1 602	79,0	E	90	1,5	5 953	2 042	34,3	693	11,6	902	15,2	560	9,4	955	16,0
135	Odelzhausen	3 553	2 644	G	42	0,8	5 246	2 039	38,9	684	13,0	733	14,0	605	11,5	386	7,4
		909	74,4	E	13	0,5	2 631	994	37,8	328	12,5	383	14,6	307	11,7	229	8,7
136	Petershausen	4 756	3 748	G	53	0,7	7 442	2 515	33,8	1 346	18,1	932	12,5	678	9,1	885	11,9
		1 008	78,8	E	24	0,6	3 723	1 199	32,2	626	16,8	470	12,6	338	9,1	547	14,7
137	Pfaffenhofen a.d.Glonn	1 559	1 225	G	19	0,8	2 431	1 117	45,9	275	11,3	378	15,5	240	9,9	134	5,5
		334	78,6	E	5	0,4	1 220	553	45,3	129	10,6	190	15,6	119	9,8	72	5,9
141	Röhrmoos	4 486	3 594	G	59	0,8	7 129	2 447	34,3	1 323	18,6	1 102	15,5	627	8,8	729	10,2
		892	80,1	E	23	0,6	3 571	1 187	33,2	601	16,8	553	15,5	316	8,8	453	12,7
143	Schwabhausen	4 737	3 831	G	73	1,0	7 589	2 703	35,6	1 123	14,8	1 508	19,9	616	8,1	718	9,5
		906	80,9	E	29	0,8	3 802	1 196	31,5	511	13,4	897	23,6	306	8,0	428	11,3
146	Sulzemoos	2 103	1 599	G	19	0,6	3 179	1 456	45,8	372	11,7	452	14,2	259	8,1	192	6,0
		504	76,0	E	6	0,4	1 593	709	44,5	178	11,2	240	15,1	134	8,4	117	7,3
147	Hilgertshausen-Tandern	2 525	2 041	G	30	0,7	4 052	1 560	38,5	533	13,2	499	12,3	427	10,5	580	14,3
		484	80,8	E	10	0,5	2 031	724	35,6	234	11,5	254	12,5	210	10,3	394	19,4
150	Vierkirchen	3 383	2 686	G	57	1,1	5 315	1 870	35,2	863	16,2	826	15,5	404	7,6	635	11,9
		697	79,4	E	37	1,4	2 649	903	34,1	387	14,6	395	14,9	200	7,6	387	14,6
151	Weichs	2 530	2 020	G	37	0,9	4 003	1 448	36,2	563	14,1	569	14,2	387	9,7	472	11,8
		510	79,8	E	15	0,7	2 005	688	34,3	251	12,5	279	13,9	200	10,0	306	15,3
	Zusammen	104 705	81 301	G	1 561	1,0	161 033	57 574	35,8	27 479	17,1	21 507	13,4	14 647	9,1	17 040	10,6
		23 404	77,6	E	629	0,8	80 670	27 612	34,2	12 851	15,9	11 091	13,7	7 412	9,2	10 211	12,7

175 Landkreis Ebersberg

111	Anzing	3 094	2 577	G	33	0,6	5 121	2 104	41,1	872	17,0	534	10,4	374	7,3	533	10,4
		517	83,3	E	12	0,5	2 565	1 048	40,9	422	16,5	259	10,1	185	7,2	308	12,0
112	Aßling	3 428	2 836	G	47	0,8	5 625	2 141	38,1	1 128	20,1	481	8,6	535	9,5	432	7,7
		592	82,7	E	15	0,5	2 821	1 072	38,0	542	19,2	217	7,7	258	9,1	262	9,3
113	Baiern	1 108	871	G	14	0,8	1 728	719	41,6	266	15,4	140	8,1	104	6,0	66	3,8
		237	78,6	E	8	0,9	863	319	37,0	128	14,8	52	6,0	54	6,3	34	3,9
114	Bruck	952	800	G	21	1,3	1 579	706	44,7	257	16,3	160	10,1	112	7,1	119	7,5
		152	84,0	E	7	0,9	793	338	42,6	127	16,0	73	9,2	55	6,9	76	9,6
115	Ebersberg, St	8 730	6 995	G	162	1,2	13 828	4 774	34,5	3 032	21,9	1 057	7,6	939	6,8	2 101	15,2
		1 735	80,1	E	58	0,8	6 937	2 326	33,5	1 436	20,7	454	6,5	456	6,6	1 350	19,5
116	Egmating	1 694	1 378	G	18	0,7	2 738	1 024	37,4	501	18,3	306	11,2	227	8,3	281	10,3
		316	81,3	E	6	0,4	1 372	519	37,8	241	17,6	147	10,7	111	8,1	151	11,0
118	Forstinning	2 762	2 206	G	35	0,8	4 377	1 599	36,5	788	18,0	480	11,0	438	10,0	451	10,3
		556	79,9	E	15	0,7	2 191	824	37,6	370	16,9	207	9,4	216	9,9	258	11,8
119	Frauenneuharting	1 167	942	G	5	0,3	1 879	943	50,2	236	12,6	196	10,4	133	7,1	115	6,1
		225	80,7	E	2	0,2	940	477	50,7	108	11,5	88	9,4	65	6,9	75	8,0
121	Glonn, M	3 590	2 859	G	40	0,7	5 678	2 057	36,2	1 159	20,4	477	8,4	375	6,6	539	9,5
		731	79,6	E	17	0,6	2 842	1 009	35,5	559	19,7	218	7,7	174	6,1	289	10,2
122	Grafring b.München, St	10 040	8 071	G	161	1,0	15 981	5 757	36,0	4 190	26,2	1 050	6,6	975	6,1	1 534	9,6
		1 969	80,4	E	63	0,8	8 008	2 967	37,1	2 029	25,3	477	6,0	459	5,7	883	11,0
123	Hohenlinden	2 272	1 759	G	51	1,4	3 467	1 498	43,2	410	11,8	369	10,6	328	9,5	239	6,9
		513	77,4	E	30	1,7	1 729	752	43,5	202	11,7	174	10,1	162	9,4	141	8,2
124	Kirchseeon, M	6 829	5 264	G	126	1,2	10 402	3 541	34,0	2 214	21,3	898	8,6	934	9,0	1 167	11,2
		1 565	77,1	E	43	0,8	5 221	1 794	34,4	1 088	20,8	437	8,4	451	8,6	658	12,6

G = Gesamtstimmen. E = Erststimmen.

Regierungsbezirken, Kreisen und Gemeinden

FDP		Sonstige		Von den gültigen Stimmen entfielen auf													Schl. Nr.
				davon													
				DIE LINKE	BP	ÖDP	PIRATEN	Die PARTEI	mut	Tierschutzpartei	V-Partei³	DIE FRANKEN	Gesundheitsforschung	Die Humanisten	LKR		
Anzahl	%	Anzahl	%	Anzahl													
17	18	19	20	21	22	23	24	25	26	27	28	29	30	31	32		

Noch: Oberbayern

																	174
2 805	6,2	4 062	9,0	1 275	872	672	318	104	169	511	45	-	38	46	12	115	
1 566	6,9	1 952	8,6	656	437	330	175	-	78	276	-	-	-	-	-	-	
315	4,5	681	9,6	150	277	81	44	10	20	85	4	-	6	2	2	118	
172	4,8	305	8,6	74	118	42	21	-	12	38	-	-	-	-	-	-	
410	6,8	422	7,0	105	127	68	32	3	31	42	3	-	3	6	2	121	
204	6,8	205	6,8	55	63	35	17	-	16	19	-	-	-	-	-	-	
388	5,8	495	7,4	106	139	92	33	11	20	83	5	-	4	2	-	122	
204	6,0	252	7,5	54	75	48	17	-	10	48	-	-	-	-	-	-	
1 289	6,7	1 737	9,0	520	451	317	105	50	52	190	18	-	17	14	3	126	
691	7,2	840	8,7	269	241	146	55	-	24	105	-	-	-	-	-	-	
501	4,2	1 103	9,3	209	316	257	60	17	74	139	12	-	10	4	5	131	
269	4,5	532	8,9	100	154	134	32	-	37	75	-	-	-	-	-	-	
281	5,4	518	9,9	87	196	93	27	6	19	72	10	-	5	2	1	135	
149	5,7	241	9,2	40	92	47	16	-	10	36	-	-	-	-	-	-	
355	4,8	731	9,8	224	156	136	46	20	30	100	5	-	9	4	1	136	
191	5,1	352	9,5	114	76	68	25	-	16	53	-	-	-	-	-	-	
100	4,1	187	7,7	33	75	32	16	3	8	16	2	-	1	1	-	137	
63	5,2	94	7,7	17	38	18	9	-	5	7	-	-	-	-	-	-	
313	4,4	588	8,2	128	149	155	30	10	17	89	5	-	4	1	-	141	
179	5,0	282	7,9	66	70	78	18	-	8	42	-	-	-	-	-	-	
340	4,5	581	7,7	114	172	129	34	9	32	73	6	-	9	2	1	143	
190	5,0	274	7,2	54	81	68	20	-	14	37	-	-	-	-	-	-	
140	4,4	308	9,7	62	119	29	33	9	13	32	4	-	3	4	-	146	
73	4,6	142	8,9	30	59	13	17	-	7	16	-	-	-	-	-	-	
164	4,0	289	7,1	45	94	68	30	6	13	25	4	-	4	-	-	147	
83	4,1	132	6,5	22	47	36	12	-	4	11	-	-	-	-	-	-	
228	4,3	489	9,2	141	94	139	24	11	30	43	5	-	-	2	-	150	
126	4,8	251	9,5	74	43	87	13	-	13	21	-	-	-	-	-	-	
164	4,1	400	10,0	55	130	119	23	5	16	44	2	-	3	2	1	151	
83	4,1	198	9,9	23	65	65	12	-	9	24	-	-	-	-	-	-	
8 702	5,4	14 084	8,7	3 508	3 895	2 671	961	299	604	1 740	147	-	124	104	31	Zus.	
4 724	5,9	6 769	8,4	1 775	1 910	1 357	514	-	292	921	-	-	-	-	-	-	
																175	
330	6,4	374	7,3	98	116	73	14	32	12	16	8	-	4	-	1	111	
161	6,3	182	7,1	46	62	40	-	21	6	-	7	-	-	-	-	-	
238	4,2	670	11,9	102	327	120	11	25	35	26	16	-	2	3	3	112	
126	4,5	344	12,2	52	190	60	-	17	15	-	10	-	-	-	-	-	
227	13,1	206	11,9	29	63	95	-	5	5	4	2	-	2	-	1	113	
170	19,7	106	12,3	15	26	59	-	3	2	1	1	-	-	-	-	-	
56	3,5	169	10,7	35	63	54	-	6	5	3	3	-	-	-	-	114	
36	4,5	88	11,1	16	33	33	-	4	1	-	1	-	-	-	-	-	
717	5,2	1 208	8,7	396	337	210	20	53	88	55	31	-	10	7	1	115	
359	5,2	556	8,0	175	175	106	-	35	44	-	21	-	-	-	-	-	
188	6,9	211	7,7	44	61	78	1	8	5	9	1	-	1	1	2	116	
90	6,6	113	8,2	22	36	47	-	5	3	-	-	-	-	-	-	-	
234	5,3	387	8,8	128	102	60	14	36	12	15	18	-	-	1	1	118	
117	5,3	199	9,1	70	60	33	-	21	6	-	9	-	-	-	-	-	
51	2,7	205	10,9	20	91	43	5	13	17	6	7	-	2	1	-	119	
26	2,8	101	10,7	9	46	28	-	7	9	-	2	-	-	-	-	-	
392	6,9	679	12,0	129	138	302	10	21	33	17	15	-	5	7	2	121	
219	7,7	374	13,2	69	63	211	-	12	11	-	8	-	-	-	-	-	
855	5,4	1 620	10,1	487	483	262	43	92	128	48	54	-	9	11	3	122	
426	5,3	767	9,6	239	240	133	-	55	73	-	27	-	-	-	-	-	
150	4,3	473	13,6	77	248	57	4	29	25	17	13	-	2	1	-	123	
77	4,5	221	12,8	39	118	28	-	19	10	-	7	-	-	-	-	-	
643	6,2	1 005	9,7	343	242	124	37	118	60	39	22	-	10	7	3	124	
319	6,1	474	9,1	171	118	70	-	73	29	-	13	-	-	-	-	-	

Noch: 1. Ergebnisse der Landtagswahl 2018 nach

Schl. Nr.	Gebiet	Stimm-berechtigte		Wähler	Art der Stimme	Ungültige Stimmen		Gültige Stimmen		Von den gültigen Stimmen entfielen auf									
		Nicht-wähler	Wahlbe-teiligung in %			Anzahl	%	Anzahl	CSU		GRÜNE		FREIE WÄHLER		AfD		SPD		
									Anzahl	%	Anzahl	%	Anzahl	%	Anzahl	%	Anzahl	%	
																			1

Noch: Oberbayern

175 Noch: Landkreis Ebersberg

127	Markt Schwaben, M	8 803	6 618	G	123	0,9	13 111	4 353	33,2	2 927	22,3	1 229	9,4	1 092	8,3	1 584	12,1
		2 185	75,2	E	52	0,8	6 565	2 172	33,1	1 429	21,8	601	9,2	549	8,4	889	13,5
128	Moosach	1 129	919	G	21	1,1	1 817	655	36,0	449	24,7	117	6,4	130	7,2	151	8,3
		210	81,4	E	8	0,9	911	324	35,6	217	23,8	53	5,8	66	7,2	94	10,3
131	Oberpfraamern	1 788	1 504	G	22	0,7	2 986	1 267	42,4	577	19,3	243	8,1	212	7,1	195	6,5
		284	84,1	E	7	0,5	1 497	640	42,8	288	19,2	115	7,7	104	6,9	107	7,1
132	Vaterstetten	16 513	13 490	G	186	0,7	26 792	9 589	35,8	6 393	23,9	2 242	8,4	1 522	5,7	2 604	9,7
		3 023	81,7	E	71	0,5	13 419	4 862	36,2	3 168	23,6	1 095	8,2	751	5,6	1 430	10,7
133	Pliening	4 022	3 220	G	56	0,9	6 384	2 454	38,4	1 172	18,4	767	12,0	456	7,1	609	9,5
		802	80,1	E	17	0,5	3 203	1 258	39,3	574	17,9	354	11,1	228	7,1	342	10,7
135	Poing	10 282	7 900	G	127	0,8	15 672	4 893	31,2	3 627	23,1	1 470	9,4	1 273	8,1	2 034	13,0
		2 382	76,8	E	39	0,5	7 861	2 466	31,4	1 780	22,6	713	9,1	623	7,9	1 128	14,3
136	Emmering	1 174	985	G	16	0,8	1 954	941	48,2	233	11,9	194	9,9	231	11,8	66	3,4
		189	83,9	E	4	0,4	981	459	46,8	108	11,0	100	10,2	113	11,5	45	4,6
137	Steinhöring	3 018	2 287	G	41	0,9	4 533	1 824	40,2	793	17,5	443	9,8	325	7,2	423	9,3
		731	75,8	E	15	0,7	2 272	905	39,8	380	16,7	201	8,8	164	7,2	261	11,5
139	Zorneding	6 845	5 754	G	148	1,3	11 360	3 672	32,3	2 861	25,2	895	7,9	751	6,6	1 370	12,1
		1 091	84,1	E	93	1,6	5 661	1 850	32,7	1 386	24,5	414	7,3	370	6,5	754	13,3
	Zusammen	99 240	79 235	G	1 453	0,9	157 012	56 511	36,0	34 085	21,7	13 748	8,8	11 466	7,3	16 613	10,6
		20 005	79,8	E	582	0,7	78 652	28 381	36,1	16 582	21,1	6 449	8,2	5 614	7,1	9 535	12,1

176 Landkreis Eichstätt

111	Adelschlag	2 322	1 863	G	29	0,8	3 696	1 628	44,0	363	9,8	536	14,5	475	12,9	234	6,3
		459	80,2	E	11	0,6	1 852	810	43,7	189	10,2	291	15,7	239	12,9	103	5,6
112	Altmanstein, M	5 341	4 049	G	103	1,3	7 995	4 240	53,0	649	8,1	780	9,8	967	12,1	420	5,3
		1 292	75,8	E	38	0,9	4 011	2 117	52,8	324	8,1	415	10,3	498	12,4	206	5,1
114	Beilngries, St	7 174	5 456	G	123	1,1	10 789	5 263	48,8	1 142	10,6	1 371	12,7	1 273	11,8	516	4,8
		1 718	76,1	E	69	1,3	5 387	2 588	48,0	578	10,7	748	13,9	638	11,8	229	4,3
116	Böhmfeld	1 273	1 011	G	16	0,8	2 006	820	40,9	285	14,2	215	10,7	181	9,0	237	11,8
		262	79,4	E	4	0,4	1 007	395	39,2	156	15,5	123	12,2	91	9,0	106	10,5
118	Buxheim	2 766	2 155	G	63	1,5	4 247	1 791	42,2	488	11,5	533	12,6	593	14,0	237	5,6
		611	77,9	E	35	1,6	2 120	871	41,1	253	11,9	289	13,6	301	14,2	104	4,9
120	Denkendorf	3 418	2 502	G	45	0,9	4 959	2 081	42,0	519	10,5	769	15,5	647	13,0	363	7,3
		916	73,2	E	14	0,6	2 488	1 008	40,5	259	10,4	438	17,6	328	13,2	172	6,9
121	Dollnstein, M	2 113	1 664	G	28	0,8	3 300	1 312	39,8	344	10,4	460	13,9	454	13,8	247	7,5
		449	78,8	E	11	0,7	1 653	656	39,7	180	10,9	267	16,2	224	13,6	113	6,8
122	Egweil	945	740	G	16	1,1	1 464	719	49,1	159	10,9	172	11,7	150	10,2	61	4,2
		205	78,3	E	7	0,9	733	350	47,7	82	11,2	92	12,6	79	10,8	29	4,0
123	Eichstätt, GKSt	9 863	7 612	G	134	0,9	15 090	5 762	38,2	3 167	21,0	1 686	11,2	1 099	7,3	1 076	7,1
		2 251	77,2	E	45	0,6	7 567	2 895	38,3	1 572	20,8	1 010	13,3	531	7,0	431	5,7
124	Eitensheim	2 174	1 703	G	25	0,7	3 381	1 506	44,5	367	10,9	429	12,7	396	11,7	268	7,9
		471	78,3	E	8	0,5	1 695	729	43,0	180	10,6	245	14,5	199	11,7	132	7,8
126	Gaimersheim, M	8 969	6 749	G	120	0,9	13 378	5 262	39,3	1 905	14,2	1 074	8,0	1 537	11,5	1 598	11,9
		2 220	75,2	E	36	0,5	6 713	2 514	37,4	976	14,5	621	9,3	793	11,8	813	12,1
129	Großmehring	5 153	3 738	G	54	0,7	7 422	3 348	45,1	649	8,7	920	12,4	1 050	14,1	519	7,0
		1 415	72,5	E	19	0,5	3 719	1 665	44,8	331	8,9	498	13,4	536	14,4	256	6,9
131	Hepberg	2 049	1 514	G	27	0,9	3 001	1 151	38,4	351	11,7	340	11,3	356	11,9	370	12,3
		535	73,9	E	11	0,7	1 503	568	37,8	175	11,6	184	12,2	181	12,0	181	12,0
132	Hitzhofen	2 223	1 790	G	24	0,7	3 556	1 527	42,9	411	11,6	442	12,4	407	11,4	262	7,4
		433	80,5	E	6	0,3	1 784	733	41,1	211	11,8	246	13,8	208	11,7	117	6,6
137	Kinding, M	1 961	1 613	G	30	0,9	3 196	1 750	54,8	332	10,4	406	12,7	313	9,8	136	4,3
		348	82,3	E	13	0,8	1 600	842	52,6	184	11,5	222	13,9	164	10,3	61	3,8
138	Kipfenberg, M	4 140	3 265	G	56	0,9	6 474	3 088	47,7	625	9,7	744	11,5	734	11,3	374	5,8
		875	78,9	E	12	0,4	3 253	1 510	46,4	313	9,6	415	12,8	364	11,2	163	5,0
139	Kösching, M	7 088	5 361	G	129	1,2	10 593	4 032	38,1	1 349	12,7	1 258	11,9	1 221	11,5	1 316	12,4
		1 727	75,6	E	85	1,6	5 276	1 948	36,9	697	13,2	686	13,0	620	11,8	650	12,3
143	Lenting	3 592	2 527	G	54	1,1	5 000	1 984	39,7	601	12,0	529	10,6	539	10,8	576	11,5
		1 065	70,4	E	23	0,9	2 504	955	38,1	309	12,3	282	11,3	284	11,3	292	11,7

G = Gesamtstimmen. E = Erststimmen.

Regierungsbezirken, Kreisen und Gemeinden

FDP		Sonstige		Von den gültigen Stimmen entfielen auf													Schl. Nr.
				davon													
				DIE LINKE	BP	ÖDP	PIRATEN	Die PARTEI	mut	Tierschutzpartei	V-Partei³	DIE FRANKEN	Gesundheitsforschung	Die Humanisten	LKR		
Anzahl	%	Anzahl	%	Anzahl													
17	18	19	20	21	22	23	24	25	26	27	28	29	30	31	32		

Noch: Oberbayern

																175
736	5,6	1 190	9,1	424	265	194	41	101	49	50	40	-	17	8	1	127
366	5,6	559	8,5	206	144	97	-	65	21	-	26	-	-	-	-	-
105	5,8	210	11,6	29	53	67	5	13	15	9	14	-	4	1	-	128
54	5,9	103	11,3	16	25	38	-	8	7	-	9	-	-	-	-	-
240	8,0	252	8,4	68	77	54	10	13	8	15	5	-	2	-	-	131
124	8,3	119	7,9	35	40	30	-	9	3	-	2	-	-	-	-	-
2 630	9,8	1 812	6,8	606	380	353	59	147	105	94	40	-	8	12	8	132
1 248	9,3	865	6,4	305	206	179	-	99	52	-	24	-	-	-	-	-
446	7,0	480	7,5	122	155	72	20	33	36	20	9	-	4	4	5	133
216	6,7	231	7,2	61	83	44	-	21	16	-	6	-	-	-	-	-
1 128	7,2	1 247	8,0	411	273	178	47	100	69	73	65	-	14	14	3	135
564	7,2	587	7,5	205	150	98	-	61	35	-	38	-	-	-	-	-
48	2,5	241	12,3	37	132	36	7	7	6	11	3	-	-	1	1	136
29	3,0	127	12,9	20	73	24	-	5	3	-	2	-	-	-	-	-
195	4,3	530	11,7	99	205	75	6	48	43	27	17	-	3	6	1	137
99	4,4	262	11,5	51	111	39	-	34	18	-	9	-	-	-	-	-
905	8,0	906	8,0	337	179	141	37	87	46	28	29	-	7	13	2	139
444	7,8	443	7,8	178	94	79	-	52	24	-	16	-	-	-	-	-
10 514	6,7	14 075	9,0	4 021	3 990	2 648	391	987	802	582	412	-	106	98	38	Zus.
5 270	6,7	6 821	8,7	2 000	2 093	1 476	-	626	388	-	238	-	-	-	-	-

176

121	3,3	339	9,2	67	131	95	3	18	6	12	3	-	4	-	-	111
65	3,5	155	8,4	29	67	48	-	11	-	-	-	-	-	-	-	-
282	3,5	657	8,2	170	305	76	12	35	14	22	13	-	5	5	-	112
150	3,7	301	7,5	83	160	34	-	24	-	-	-	-	-	-	-	-
349	3,2	875	8,1	275	337	107	16	68	17	33	8	-	9	4	1	114
186	3,5	420	7,8	138	186	51	-	45	-	-	-	-	-	-	-	-
85	4,2	183	9,1	51	63	32	7	14	2	7	2	-	1	4	-	116
47	4,7	89	8,8	28	39	16	-	6	-	-	-	-	-	-	-	-
197	4,6	408	9,6	113	98	119	4	39	7	16	5	-	3	3	1	118
109	5,1	193	9,1	55	52	61	-	25	-	-	-	-	-	-	-	-
170	3,4	410	8,3	128	127	69	9	39	4	16	9	-	3	4	2	120
92	3,7	191	7,7	67	66	31	-	27	-	-	-	-	-	-	-	-
98	3,0	385	11,7	94	127	93	5	39	2	13	5	-	5	2	-	121
49	3,0	164	9,9	37	63	45	-	19	-	-	-	-	-	-	-	-
65	4,4	138	9,4	47	41	33	3	7	-	4	1	-	1	1	-	122
36	4,9	65	8,9	20	21	19	-	5	-	-	-	-	-	-	-	-
628	4,2	1 672	11,1	558	253	577	20	145	27	43	24	-	8	12	5	123
355	4,7	773	10,2	245	122	307	-	99	-	-	-	-	-	-	-	-
148	4,4	267	7,9	91	105	42	7	5	2	8	5	-	1	1	-	124
84	5,0	126	7,4	44	58	20	-	4	-	-	-	-	-	-	-	-
826	6,2	1 176	8,8	413	319	200	18	109	12	51	18	-	16	17	3	126
443	6,6	553	8,2	186	187	107	-	73	-	-	-	-	-	-	-	-
377	5,1	559	7,5	211	194	57	20	27	8	27	7	-	2	5	1	129
191	5,1	242	6,5	93	106	27	-	16	-	-	-	-	-	-	-	-
175	5,8	258	8,6	75	78	31	14	33	-	22	2	-	-	2	1	131
96	6,4	118	7,9	33	45	15	-	25	-	-	-	-	-	-	-	-
126	3,5	381	10,7	83	197	57	5	18	3	12	1	-	3	1	1	132
63	3,5	206	11,5	38	131	24	-	13	-	-	-	-	-	-	-	-
61	1,9	198	6,2	38	100	30	4	11	7	3	2	-	1	1	1	137
34	2,1	93	5,8	18	54	13	-	8	-	-	-	-	-	-	-	-
258	4,0	651	10,1	223	223	112	14	35	8	18	8	-	4	4	2	138
141	4,3	347	10,7	141	128	56	-	22	-	-	-	-	-	-	-	-
542	5,1	875	8,3	314	257	162	18	54	12	36	9	-	6	5	2	139
282	5,3	393	7,4	136	139	80	-	38	-	-	-	-	-	-	-	-
293	5,9	478	9,6	181	135	60	18	48	3	16	9	-	3	5	-	143
164	6,5	218	8,7	81	71	33	-	33	-	-	-	-	-	-	-	-

Noch: 1. Ergebnisse der Landtagswahl 2018 nach

Schl. Nr.	Gebiet	Stimm-berechtigte		Wähler	Art der Stimme	Ungültige Stimmen		Gültige Stimmen		Von den gültigen Stimmen entfielen auf									
		Nicht-wähler	Wahlbe-teiligung in %			Anzahl	%	Anzahl	CSU		GRÜNE		FREIE WÄHLER		AfD		SPD		
									Anzahl	%	Anzahl	%	Anzahl	%	Anzahl	%	Anzahl	%	
																			1

Noch: Oberbayern

176 Noch: Landkreis Eichstätt

147	Mindelstetten	1 328	1 078	G	17	0,8	2 139	1 137	53,2	147	6,9	246	11,5	230	10,8	87	4,1
		250	81,2	E	4	0,4	1 074	566	52,7	75	7,0	138	12,8	122	11,4	41	3,8
148	Mörnsheim, M	1 162	880	G	30	1,7	1 730	839	48,5	116	6,7	274	15,8	222	12,8	88	5,1
		282	75,7	E	5	0,6	875	430	49,1	65	7,4	148	16,9	116	13,3	34	3,9
149	Nassenfels, M	1 651	1 313	G	25	1,0	2 601	1 133	43,6	265	10,2	412	15,8	309	11,9	101	3,9
		338	79,5	E	4	0,3	1 309	567	43,3	144	11,0	202	15,4	155	11,8	45	3,4
150	Oberdolling	1 023	766	G	18	1,2	1 514	735	48,5	133	8,8	200	13,2	177	11,7	77	5,1
		257	74,9	E	7	0,9	759	361	47,6	67	8,8	109	14,4	92	12,1	39	5,1
153	Pförring, M	2 893	2 177	G	32	0,7	4 322	2 026	46,9	244	5,6	627	14,5	682	15,8	269	6,2
		716	75,3	E	6	0,3	2 171	996	45,9	125	5,8	337	15,5	348	16,0	126	5,8
155	Pollenfeld	2 138	1 784	G	35	1,0	3 533	1 863	52,7	299	8,5	536	15,2	229	6,5	95	2,7
		354	83,4	E	8	0,4	1 776	924	52,0	155	8,7	304	17,1	115	6,5	40	2,3
160	Schernfeld	2 328	1 811	G	29	0,8	3 593	1 829	50,9	353	9,8	554	15,4	348	9,7	105	2,9
		517	77,8	E	12	0,7	1 799	900	50,0	181	10,1	309	17,2	181	10,1	37	2,1
161	Stammham	2 955	2 235	G	45	1,0	4 425	1 805	40,8	497	11,2	572	12,9	591	13,4	397	9,0
		720	75,6	E	11	0,5	2 224	893	40,2	251	11,3	319	14,3	292	13,1	197	8,9
164	Titting, M	2 070	1 756	G	51	1,5	3 461	2 002	57,8	245	7,1	481	13,9	246	7,1	85	2,5
		314	84,8	E	23	1,3	1 733	981	56,6	128	7,4	260	15,0	128	7,4	31	1,8
165	Walting	1 770	1 508	G	34	1,1	2 982	1 398	46,9	339	11,4	411	13,8	332	11,1	125	4,2
		262	85,2	E	6	0,4	1 502	703	46,8	182	12,1	225	15,0	164	10,9	51	3,4
166	Wellheim, M	2 090	1 637	G	36	1,1	3 238	1 276	39,4	271	8,4	475	14,7	410	12,7	316	9,8
		453	78,3	E	11	0,7	1 626	651	40,0	138	8,5	249	15,3	207	12,7	153	9,4
167	Wettstetten	3 694	2 934	G	50	0,9	5 818	2 245	38,6	744	12,8	746	12,8	741	12,7	561	9,6
		760	79,4	E	21	0,7	2 913	1 082	37,1	372	12,8	406	13,9	373	12,8	283	9,7
	Zusammen	97 666	75 191	G	1 478	1,0	148 903	65 552	44,0	17 359	11,7	18 198	12,2	16 909	11,4	11 116	7,5
		22 475	77,0	E	565	0,8	74 626	32 208	43,2	8 852	11,9	10 078	13,5	8 571	11,5	5 235	7,0

177 Landkreis Erding

112	Berglern	2 136	1 621	G	29	0,9	3 213	679	21,1	538	16,7	1 048	32,6	436	13,6	132	4,1
		515	75,9	E	10	0,6	1 611	350	21,7	257	16,0	521	32,3	228	14,2	67	4,2
113	Bockhorn	2 999	2 479	G	37	0,7	4 921	1 976	40,2	641	13,0	806	16,4	607	12,3	263	5,3
		520	82,7	E	12	0,5	2 467	1 016	41,2	302	12,2	391	15,8	318	12,9	121	4,9
114	Buch a.Buchrain	1 178	973	G	24	1,2	1 922	748	38,9	291	15,1	300	15,6	214	11,1	120	6,2
		205	82,6	E	8	0,8	965	370	38,3	148	15,3	147	15,2	112	11,6	63	6,5
115	Dorfen, St	10 745	8 431	G	117	0,7	16 745	6 002	35,8	3 295	19,7	1 878	11,2	1 724	10,3	1 174	7,0
		2 314	78,5	E	43	0,5	8 388	2 953	35,2	1 716	20,5	934	11,1	915	10,9	533	6,4
116	Eitting	1 948	1 474	G	35	1,2	2 913	1 047	35,9	379	13,0	552	18,9	381	13,1	126	4,3
		474	75,7	E	8	0,5	1 466	545	37,2	180	12,3	272	18,6	196	13,4	65	4,4
117	Erding, GKSt	25 445	18 876	G	527	1,4	37 225	13 218	35,5	7 116	19,1	4 337	11,7	3 730	10,0	3 087	8,3
		6 569	74,2	E	289	1,5	18 587	6 696	36,0	3 374	18,2	2 147	11,6	1 899	10,2	1 540	8,3
118	Finsing	3 440	2 671	G	38	0,7	5 304	1 915	36,1	699	13,2	792	14,9	545	10,3	706	13,3
		769	77,6	E	10	0,4	2 661	954	35,9	308	11,6	331	12,4	279	10,5	489	18,4
119	Forstern	2 593	2 113	G	38	0,9	4 188	1 645	39,3	640	15,3	583	13,9	425	10,1	294	7,0
		480	81,5	E	12	0,6	2 101	834	39,7	307	14,6	303	14,4	223	10,6	139	6,6
120	Fraunberg	2 661	2 110	G	44	1,0	4 176	1 897	45,4	476	11,4	653	15,6	448	10,7	185	4,4
		551	79,3	E	14	0,7	2 096	1 016	48,5	216	10,3	294	14,0	229	10,9	92	4,4
121	Hohenpolding	1 214	943	G	14	0,7	1 872	930	49,7	162	8,7	206	11,0	246	13,1	80	4,3
		271	77,7	E	3	0,3	940	472	50,2	73	7,8	93	9,9	135	14,4	40	4,3
122	Inning a.Holz	1 182	944	G	23	1,2	1 865	857	46,0	223	12,0	217	11,6	204	10,9	85	4,6
		238	79,9	E	6	0,6	938	431	45,9	107	11,4	103	11,0	109	11,6	37	3,9
123	Isen, M	4 315	3 446	G	63	0,9	6 829	2 483	36,4	1 222	17,9	1 094	16,0	630	9,2	402	5,9
		869	79,9	E	26	0,8	3 420	1 238	36,2	610	17,8	545	15,9	327	9,6	202	5,9
124	Kirchberg	808	625	G	16	1,3	1 234	541	43,8	129	10,5	167	13,5	179	14,5	36	2,9
		183	77,4	E	4	0,6	621	293	47,2	56	9,0	72	11,6	92	14,8	19	3,1
126	Langenpreising	2 163	1 668	G	19	0,6	3 317	1 216	36,7	473	14,3	644	19,4	412	12,4	155	4,7
		495	77,1	E	7	0,4	1 661	645	38,8	222	13,4	290	17,5	212	12,8	78	4,7
127	Lengdorf	2 131	1 704	G	25	0,7	3 382	1 356	40,1	475	14,0	525	15,5	401	11,9	148	4,4
		427	80,0	E	5	0,3	1 699	673	39,6	234	13,8	259	15,2	221	13,0	63	3,7

G = Gesamtstimmen. E = Erststimmen.

Regierungsbezirken, Kreisen und Gemeinden

FDP		Sonstige		Von den gültigen Stimmen entfielen auf													Schl. Nr.
				davon													
				DIE LINKE	BP	ÖDP	PIRATEN	Die PARTEI	mut	Tierschutzpartei	V-Partei³	DIE FRANKEN	Gesundheitsforschung	Die Humanisten	LKR		
Anzahl	%	Anzahl	%	Anzahl													
17	18	19	20	21	22	23	24	25	26	27	28	29	30	31	32		

Noch: Oberbayern

																	176
37	1,7	255	11,9	47	147	33	-	9	5	7	3	-	1	2	1	147	
21	2,0	111	10,3	24	62	19	-	6	-	-	-	-	-	-	-	-	
23	1,3	168	9,7	36	59	44	3	15	4	3	-	-	3	-	1	148	
10	1,1	72	8,2	15	31	15	-	11	-	-	-	-	-	-	-	-	
93	3,6	288	11,1	60	89	88	4	33	1	3	2	-	7	-	1	149	
53	4,0	143	10,9	27	48	47	-	21	-	-	-	-	-	-	-	-	
65	4,3	127	8,4	30	58	9	1	15	1	5	5	-	1	2	-	150	
35	4,6	56	7,4	12	28	4	-	12	-	-	-	-	-	-	-	-	
130	3,0	344	8,0	61	162	53	5	23	4	28	4	-	2	1	1	153	
70	3,2	169	7,8	33	91	26	-	19	-	-	-	-	-	-	-	-	
95	2,7	416	11,8	58	159	139	11	27	4	16	2	-	-	-	-	155	
48	2,7	190	10,7	24	75	73	-	18	-	-	-	-	-	-	-	-	
109	3,0	295	8,2	57	81	97	3	31	2	15	5	-	1	3	-	160	
55	3,1	136	7,6	24	43	48	-	21	-	-	-	-	-	-	-	-	
208	4,7	355	8,0	109	121	68	10	18	8	10	4	-	4	2	1	161	
114	5,1	158	7,1	46	65	39	-	8	-	-	-	-	-	-	-	-	
121	3,5	281	8,1	46	115	95	5	9	5	2	1	-	2	1	-	164	
62	3,6	143	8,3	27	59	52	-	5	-	-	-	-	-	-	-	-	
100	3,4	277	9,3	77	104	62	5	14	3	3	2	-	6	1	-	165	
52	3,5	125	8,3	36	52	28	-	9	-	-	-	-	-	-	-	-	
62	1,9	428	13,2	162	123	75	6	38	3	12	3	-	4	1	1	166	
37	2,3	191	11,7	64	70	31	-	26	-	-	-	-	-	-	-	-	
323	5,6	458	7,9	123	149	72	14	47	7	26	5	-	7	7	1	167	
172	5,9	225	7,7	58	92	38	-	37	-	-	-	-	-	-	-	-	
6 167	4,1	13 602	9,1	3 998	4 457	2 787	264	1 023	181	489	167	-	113	96	27	Zus.	
3 316	4,4	6 366	8,5	1 862	2 411	1 407	-	686	-	-	-	-	-	-	-	-	

177

106	3,3	274	8,5	72	86	41	9	23	6	24	6	-	4	2	1	112
55	3,4	133	8,3	40	47	22	6	14	-	-	4	-	-	-	-	-
178	3,6	450	9,1	96	148	123	19	26	6	14	12	-	5	-	1	113
89	3,6	230	9,3	51	77	75	10	11	-	-	6	-	-	-	-	-
87	4,5	162	8,4	45	53	29	10	3	6	6	8	-	1	1	-	114
45	4,7	80	8,3	21	31	17	5	2	-	-	4	-	-	-	-	-
675	4,0	1 997	11,9	581	600	425	79	129	30	70	51	-	15	13	4	115
339	4,0	998	11,9	268	328	255	44	74	-	-	29	-	-	-	-	-
118	4,1	310	10,6	52	115	68	18	18	5	14	13	-	3	3	1	116
64	4,4	144	9,8	23	59	34	8	13	-	-	7	-	-	-	-	-
1 940	5,2	3 797	10,2	1 093	814	1 105	199	241	39	141	101	-	31	20	13	117
957	5,1	1 974	10,6	556	444	662	115	142	-	-	55	-	-	-	-	-
253	4,8	394	7,4	81	120	87	25	30	7	22	12	-	8	2	-	118
122	4,6	178	6,7	36	63	42	10	19	-	-	8	-	-	-	-	-
213	5,1	388	9,3	57	172	62	33	21	5	21	5	-	8	2	2	119
101	4,8	194	9,2	26	100	35	16	13	-	-	4	-	-	-	-	-
138	3,3	379	9,1	67	170	81	17	18	9	14	1	-	-	-	2	120
70	3,3	179	8,5	34	87	40	8	10	-	-	-	-	-	-	-	-
55	2,9	193	10,3	42	76	45	5	14	2	4	5	-	-	-	-	121
27	2,9	100	10,6	18	41	29	3	7	-	-	2	-	-	-	-	-
73	3,9	206	11,0	34	92	55	2	7	2	7	5	-	2	-	-	122
35	3,7	116	12,4	18	61	30	-	5	-	-	2	-	-	-	-	-
250	3,7	748	11,0	184	258	160	59	30	6	28	13	-	6	4	-	123
122	3,6	376	11,0	85	142	90	32	17	-	-	10	-	-	-	-	-
48	3,9	134	10,9	16	46	49	2	5	3	12	1	-	-	-	-	124
22	3,5	67	10,8	7	25	28	1	5	-	-	1	-	-	-	-	-
102	3,1	315	9,5	44	131	63	24	20	6	13	10	-	2	1	1	126
59	3,6	155	9,3	22	65	37	11	15	-	-	5	-	-	-	-	-
99	2,9	378	11,2	70	150	97	14	23	5	12	6	-	1	-	-	127
53	3,1	196	11,5	37	80	54	7	14	-	-	4	-	-	-	-	-

Noch: 1. Ergebnisse der Landtagswahl 2018 nach

Schl. Nr.	Gebiet	Stimm-berechtigte		Wähler	Art der Stimme	Ungültige Stimmen		Gültige Stimmen	Von den gültigen Stimmen entfielen auf									
		Nicht-wähler	Wahlbe-teiligung in %			Anzahl	%		Anzahl	CSU		GRÜNE		FREIE WÄHLER		AfD		SPD
				7				8		9	10	11	12	13	14	15	16	
		1	2	3		4	5	6	7	8	9	10	11	12	13	14	15	16
Noch: Oberbayern																		
177 Noch: Landkreis Erding																		
130	Moosinning	4 350	3 369	G	56	0,8	6 682	2 497	37,4	932	13,9	1 043	15,6	843	12,6	424	6,3	
		981	77,4	E	15	0,4	3 354	1 259	37,5	438	13,1	514	15,3	436	13,0	237	7,1	
131	Neuching	2 032	1 583	G	42	1,3	3 124	1 143	36,6	431	13,8	464	14,9	345	11,0	264	8,5	
		449	77,9	E	11	0,7	1 572	588	37,4	215	13,7	219	13,9	173	11,0	141	9,0	
133	Oberding	4 291	3 347	G	47	0,7	6 647	2 588	38,9	995	15,0	1 087	16,4	683	10,3	358	5,4	
		944	78,0	E	14	0,4	3 333	1 305	39,2	483	14,5	531	15,9	349	10,5	185	5,6	
134	Ottenhofen	1 439	1 214	G	6	0,2	2 421	854	35,3	496	20,5	351	14,5	178	7,4	192	7,9	
		225	84,4	E	3	0,2	1 211	428	35,3	248	20,5	175	14,5	89	7,3	99	8,2	
135	Pastetten	1 942	1 585	G	20	0,6	3 150	1 194	37,9	486	15,4	484	15,4	302	9,6	178	5,7	
		357	81,6	E	4	0,3	1 581	599	37,9	241	15,2	238	15,1	152	9,6	86	5,4	
137	Sankt Wolfgang	3 387	2 670	G	61	1,1	5 279	2 348	44,5	708	13,4	790	15,0	515	9,8	209	4,0	
		717	78,8	E	40	1,5	2 630	1 168	44,4	355	13,5	394	15,0	263	10,0	94	3,6	
138	Steinkirchen	978	804	G	12	0,7	1 596	739	46,3	144	9,0	254	15,9	199	12,5	40	2,5	
		174	82,2	E	3	0,4	801	378	47,2	68	8,5	113	14,1	107	13,4	22	2,7	
139	Taufkirchen (Vils)	7 193	5 482	G	141	1,3	10 823	4 609	42,6	1 182	10,9	1 298	12,0	1 569	14,5	573	5,3	
		1 711	76,2	E	38	0,7	5 444	2 260	41,5	548	10,1	612	11,2	892	16,4	279	5,1	
142	Walpertskirchen	1 586	1 279	G	16	0,6	2 542	1 073	42,2	392	15,4	381	15,0	201	7,9	175	6,9	
		307	80,6	E	4	0,3	1 275	550	43,1	187	14,7	189	14,8	109	8,5	89	7,0	
143	Wartenberg, M	3 893	2 965	G	40	0,7	5 890	1 956	33,2	930	15,8	1 016	17,2	822	14,0	320	5,4	
		928	76,2	E	14	0,5	2 951	1 024	34,7	437	14,8	494	16,7	416	14,1	157	5,3	
144	Wörth	3 402	2 795	G	49	0,9	5 541	1 898	34,3	1 108	20,0	711	12,8	450	8,1	552	10,0	
		607	82,2	E	18	0,6	2 777	993	35,8	518	18,7	350	12,6	226	8,1	283	10,2	
	Zusammen	99 451	77 171	G	1 539	1,0	152 801	57 409	37,6	24 563	16,1	21 681	14,2	16 689	10,9	10 278	6,7	
		22 280	77,6	E	621	0,8	76 550	29 038	37,9	11 848	15,5	10 531	13,8	8 707	11,4	5 220	6,8	
178 Landkreis Freising																		
113	Allershausen	3 752	2 905	G	70	1,2	5 740	1 923	33,5	960	16,7	1 379	24,0	457	8,0	322	5,6	
		847	77,4	E	14	0,5	2 891	911	31,5	468	16,2	788	27,3	229	7,9	145	5,0	
115	Attenkirchen	1 985	1 544	G	20	0,6	3 068	796	25,9	659	21,5	662	21,6	390	12,7	125	4,1	
		441	77,8	E	7	0,5	1 537	368	23,9	329	21,4	373	24,3	198	12,9	56	3,6	
116	Au i.d.Hallertau, M	4 327	3 277	G	53	0,8	6 501	2 532	38,9	832	12,8	1 298	20,0	751	11,6	248	3,8	
		1 050	75,7	E	17	0,5	3 260	1 251	38,4	404	12,4	696	21,3	390	12,0	111	3,4	
120	Eching	9 535	7 337	G	141	1,0	14 533	4 696	32,3	3 361	23,1	1 782	12,3	1 172	8,1	1 354	9,3	
		2 198	76,9	E	49	0,7	7 288	2 319	31,8	1 700	23,3	1 003	13,8	593	8,1	618	8,5	
122	Rudelzhausen	2 515	1 948	G	36	0,9	3 860	1 664	43,1	436	11,3	728	18,9	404	10,5	163	4,2	
		567	77,5	E	14	0,7	1 934	814	42,1	219	11,3	396	20,5	207	10,7	71	3,7	
123	Fahrenzhausen	3 480	2 749	G	52	0,9	5 446	1 463	26,9	987	18,1	1 407	25,8	630	11,6	233	4,3	
		731	79,0	E	20	0,7	2 729	699	25,6	481	17,6	779	28,5	319	11,7	106	3,9	
124	Freising, GKSt	31 715	23 959	G	585	1,2	47 315	8 435	17,8	16 293	34,4	9 085	19,2	3 727	7,9	3 048	6,4	
		7 756	75,5	E	201	0,8	23 744	3 994	16,8	8 116	34,2	5 225	22,0	1 860	7,8	1 294	5,4	
125	Gammelsdorf	1 115	874	G	9	0,5	1 739	621	35,7	217	12,5	453	26,0	183	10,5	48	2,8	
		241	78,4	E	3	0,3	871	301	34,6	129	14,8	218	25,0	93	10,7	20	2,3	
129	Haag a.d.Amper	2 130	1 678	G	29	0,9	3 327	1 002	30,1	725	21,8	675	20,3	355	10,7	157	4,7	
		452	78,8	E	12	0,7	1 666	485	29,1	370	22,2	368	22,1	174	10,4	70	4,2	
130	Hallbergmoos	6 976	5 057	G	80	0,8	10 034	3 399	33,9	1 754	17,5	1 800	17,9	1 076	10,7	528	5,3	
		1 919	72,5	E	30	0,6	5 027	1 669	33,2	871	17,3	988	19,7	533	10,6	240	4,8	
132	Hörgertshausen	1 533	1 216	G	18	0,7	2 414	967	40,1	359	14,9	450	18,6	266	11,0	90	3,7	
		317	79,3	E	5	0,4	1 211	490	40,5	197	16,3	208	17,2	138	11,4	42	3,5	
133	Hohenkammer	1 797	1 477	G	33	1,1	2 921	1 090	37,3	407	13,9	626	21,4	246	8,4	168	5,8	
		320	82,2	E	11	0,7	1 466	523	35,7	200	13,6	351	23,9	126	8,6	73	5,0	
136	Kirchdorf a.d.Amper	2 294	1 831	G	32	0,9	3 630	1 085	29,9	610	16,8	1 030	28,4	342	9,4	109	3,0	
		463	79,8	E	8	0,4	1 823	509	27,9	295	16,2	583	32,0	177	9,7	40	2,2	
137	Kranzberg	3 104	2 502	G	40	0,8	4 964	1 341	27,0	1 037	20,9	1 476	29,7	325	6,5	236	4,8	
		602	80,6	E	10	0,4	2 492	634	25,4	491	19,7	846	33,9	164	6,6	100	4,0	
138	Langenbach	2 904	2 220	G	43	1,0	4 397	1 340	30,5	896	20,4	987	22,4	399	9,1	245	5,6	
		684	76,4	E	12	0,5	2 208	637	28,8	472	21,4	539	24,4	199	9,0	112	5,1	
140	Marzling	2 354	1 902	G	40	1,1	3 764	738	19,6	1 152	30,6	957	25,4	290	7,7	161	4,3	
		452	80,8	E	10	0,5	1 892	341	18,0	563	29,8	552	29,2	147	7,8	68	3,6	

G = Gesamtstimmen. E = Erststimmen.

Regierungsbezirken, Kreisen und Gemeinden

FDP		Sonstige		Von den gültigen Stimmen entfielen auf													Schl. Nr.
				davon													
				DIE LINKE	BP	ÖDP	PIRATEN	Die PARTEI	mut	Tierschutzpartei	V-Partei³	DIE FRANKEN	Gesundheitsforschung	Die Humanisten	LKR		
Anzahl	%	Anzahl	%	Anzahl													
17	18	19	20	21	22	23	24	25	26	27	28	29	30	31	32		

Noch: Oberbayern

310	4,6	633	9,5	96	264	150	25	35	6	27	18	-	5	6	1	177
153	4,6	317	9,5	50	142	85	14	15	-	-	11	-	-	-	-	130
141	4,5	336	10,8	57	96	98	27	22	7	13	10	-	2	1	3	131
64	4,1	172	10,9	31	54	54	13	14	-	31	6	-	-	-	-	-
292	4,4	644	9,7	140	211	137	28	49	9	40	18	-	4	6	2	133
148	4,4	332	10,0	72	123	86	15	26	-	-	10	-	-	-	-	-
108	4,5	242	10,0	61	55	80	9	14	1	12	9	-	1	-	-	134
49	4,0	123	10,2	32	30	42	5	8	-	-	6	-	-	-	-	-
146	4,6	360	11,4	73	164	64	11	15	7	9	10	-	3	1	3	135
81	5,1	184	11,6	39	92	34	5	8	-	-	6	-	-	-	-	-
180	3,4	529	10,0	91	215	137	23	29	3	11	14	-	2	3	1	137
87	3,3	269	10,2	41	117	76	10	15	-	-	10	-	-	-	-	-
45	2,8	175	11,0	13	107	26	1	6	4	8	5	-	3	1	1	138
23	2,9	90	11,2	8	59	16	-	5	-	-	2	-	-	-	-	-
345	3,2	1 247	11,5	230	402	399	53	74	11	39	23	-	5	6	5	139
165	3,0	688	12,6	118	229	255	28	42	-	-	16	-	-	-	-	-
74	2,9	246	9,7	60	79	48	4	16	4	14	19	-	1	-	1	142
32	2,5	119	9,3	30	40	28	1	9	-	-	11	-	-	-	-	-
330	5,6	516	8,8	127	180	72	22	48	10	39	10	-	5	1	2	143
170	5,8	253	8,6	61	98	42	11	35	-	-	6	-	-	-	-	-
247	4,5	575	10,4	140	144	129	43	51	17	18	25	-	3	2	3	144
124	4,5	283	10,2	70	74	75	21	30	-	-	13	-	-	-	-	-
6 553	4,3	15 628	10,2	3 622	4 948	3 830	761	967	216	632	410	-	120	75	47	Zus.
3 256	4,3	7 950	10,4	1 794	2 708	2 243	399	568	-	-	238	-	-	-	-	-

178

269	4,7	430	7,5	131	97	65	38	48	16	18	10	-	6	1	-	113
131	4,5	219	7,6	66	58	33	23	29	10	-	-	-	-	-	-	-
144	4,7	292	9,5	109	83	16	9	30	17	22	2	-	3	1	-	115
69	4,5	144	9,4	57	49	9	6	16	7	-	-	-	-	-	-	-
324	5,0	516	7,9	128	177	69	22	41	36	29	6	-	2	3	3	116
156	4,8	252	7,7	69	94	33	12	25	19	-	-	-	-	-	-	-
841	5,8	1 327	9,1	459	243	249	113	108	50	62	14	-	13	14	2	120
427	5,9	628	8,6	228	118	137	59	66	20	-	-	-	-	-	-	-
163	4,2	302	7,8	80	101	51	16	26	15	5	3	-	-	4	1	122
74	3,8	153	7,9	42	55	23	10	17	6	-	-	-	-	-	-	-
236	4,3	490	9,0	110	146	124	28	35	16	23	4	-	2	-	2	123
116	4,3	229	8,4	60	67	57	13	23	9	-	-	-	-	-	-	-
2 235	4,7	4 492	9,5	1 916	471	751	271	460	313	155	56	-	26	61	12	124
1 091	4,6	2 164	9,1	1 014	248	354	139	258	151	-	-	-	-	-	-	-
70	4,0	147	8,5	55	45	19	2	14	7	1	1	-	2	1	-	125
36	4,1	74	8,5	28	24	10	2	7	3	-	-	-	-	-	-	-
120	3,6	293	8,8	91	79	42	25	25	13	15	-	-	1	2	-	129
59	3,5	140	8,4	45	38	23	13	16	5	-	-	-	-	-	-	-
646	6,4	831	8,3	285	200	87	39	92	45	55	6	-	9	10	3	130
326	6,5	400	8,0	145	107	46	22	58	22	-	-	-	-	-	-	-
88	3,6	194	8,0	44	66	30	13	17	8	7	2	-	3	3	1	132
44	3,6	92	7,6	21	36	12	7	12	4	-	-	-	-	-	-	-
162	5,5	222	7,6	75	63	24	14	14	18	10	2	-	-	2	-	133
83	5,7	110	7,5	36	32	14	8	11	9	-	-	-	-	-	-	-
165	4,5	289	8,0	88	95	44	15	19	8	12	2	-	2	2	2	136
77	4,2	142	7,8	48	47	21	8	13	5	-	-	-	-	-	-	-
191	3,8	358	7,2	113	112	53	15	15	21	15	2	-	5	5	2	137
95	3,8	162	6,5	57	56	23	7	10	9	-	-	-	-	-	-	-
183	4,2	347	7,9	100	91	67	21	27	19	14	7	-	-	-	1	138
88	4,0	161	7,3	51	40	32	10	18	10	-	-	-	-	-	-	-
157	4,2	309	8,2	87	70	61	24	32	17	10	4	-	1	2	1	140
70	3,7	151	8,0	47	39	33	11	15	6	-	-	-	-	-	-	-

Noch: 1. Ergebnisse der Landtagswahl 2018 nach

Schl. Nr.	Gebiet	Stimm-berechtigte		Wähler		Art der Stimme	Ungültige Stimmen		Gültige Stimmen		Von den gültigen Stimmen entfielen auf									
		Nicht-wähler	Wahlbe-teiligung in %	Anzahl	%		Anzahl	%	CSU		GRÜNE		FREIE WÄHLER		AfD		SPD			
									Anzahl	%	Anzahl	%	Anzahl	%	Anzahl	%	Anzahl	%		
		1	2	3	4		5	6	7	8	9	10	11	12	13	14	15	16		

Noch: Oberbayern

178 Noch: Landkreis Freising

142	Mauern	2 211	1 798	G	19	0,5	3 577	1 187	33,2	517	14,5	998	27,9	406	11,4	153	4,3
		413	81,3	E	5	0,3	1 793	611	34,1	305	17,0	460	25,7	206	11,5	63	3,5
143	Moosburg a.d.Isar, St	12 563	9 342	G	199	1,1	18 485	5 690	30,8	4 765	25,8	2 406	13,0	2 066	11,2	1 273	6,9
		3 221	74,4	E	66	0,7	9 276	2 699	29,1	2 859	30,8	1 113	12,0	1 039	11,2	523	5,6
144	Nandlstadt, M	3 785	2 852	G	50	0,9	5 654	2 084	36,9	758	13,4	1 067	18,9	816	14,4	281	5,0
		933	75,4	E	21	0,7	2 831	1 031	36,4	388	13,7	547	19,3	422	14,9	127	4,5
145	Neufahrn b.Freising	12 349	8 967	G	187	1,0	17 747	5 342	30,1	3 829	21,6	2 910	16,4	1 672	9,4	1 371	7,7
		3 382	72,6	E	50	0,6	8 917	2 625	29,4	1 892	21,2	1 592	17,9	840	9,4	647	7,3
150	Paunzhausen	1 194	930	G	7	0,4	1 853	523	28,2	296	16,0	448	24,2	229	12,4	98	5,3
		264	77,9	E	1	0,1	929	244	26,3	149	16,0	257	27,7	117	12,6	36	3,9
155	Wang	1 869	1 472	G	21	0,7	2 923	978	33,5	538	18,4	603	20,6	326	11,2	120	4,1
		397	78,8	E	4	0,3	1 468	482	32,8	319	21,7	285	19,4	167	11,4	49	3,3
156	Wolfersdorf	1 852	1 460	G	23	0,8	2 897	1 018	35,1	479	16,5	663	22,9	290	10,0	118	4,1
		392	78,8	E	9	0,6	1 451	492	33,9	234	16,1	364	25,1	150	10,3	53	3,7
157	Zolling	3 373	2 642	G	48	0,9	5 234	1 800	34,4	918	17,5	1 174	22,4	501	9,6	225	4,3
		731	78,3	E	18	0,7	2 623	857	32,7	454	17,3	668	25,5	254	9,7	92	3,5
	Zusammen	120 712	91 939	G	1 835	1,0	182 023	51 714	28,4	42 785	23,5	35 064	19,3	17 319	9,5	10 874	6,0
		28 773	76,2	E	597	0,6	91 327	24 986	27,4	21 905	24,0	19 199	21,0	8 742	9,6	4 756	5,2

179 Landkreis Fürstfeldbruck

111	Adelshofen	1 319	1 097	G	7	0,3	2 187	892	40,8	351	16,0	365	16,7	186	8,5	105	4,8
		222	83,2	E	1	0,1	1 096	464	42,3	177	16,1	174	15,9	90	8,2	51	4,7
113	Alling	2 888	2 436	G	76	1,6	4 796	1 508	31,4	850	17,7	1 161	24,2	399	8,3	300	6,3
		452	84,3	E	33	1,4	2 403	627	26,1	424	17,6	767	31,9	192	8,0	125	5,2
114	Althegnenberg	1 527	1 183	G	13	0,5	2 353	802	34,1	480	20,4	367	15,6	230	9,8	126	5,4
		344	77,5	E	5	0,4	1 178	408	34,6	253	21,5	180	15,3	117	9,9	59	5,0
117	Egenhofen	2 576	1 983	G	32	0,8	3 934	1 690	43,0	620	15,8	551	14,0	379	9,6	183	4,7
		593	77,0	E	10	0,5	1 973	836	42,4	322	16,3	292	14,8	192	9,7	81	4,1
118	Eichenau	8 992	7 380	G	126	0,9	14 632	4 355	29,8	3 895	26,6	1 535	10,5	1 100	7,5	1 457	10,0
		1 612	82,1	E	55	0,7	7 325	2 067	28,2	2 040	27,8	801	10,9	564	7,7	683	9,3
119	Emmering	4 857	3 832	G	118	1,5	7 545	2 494	33,1	1 605	21,3	1 145	15,2	689	9,1	592	7,8
		1 025	78,9	E	70	1,8	3 762	1 184	31,5	829	22,0	594	15,8	346	9,2	286	7,6
121	Fürstfeldbruck, GKSt	24 663	17 624	G	355	1,0	34 893	11 390	32,6	8 104	23,2	3 748	10,7	3 270	9,4	3 365	9,6
		7 039	71,5	E	153	0,9	17 471	5 579	31,9	3 993	22,9	2 064	11,8	1 645	9,4	1 765	10,1
123	Germering, GKSt	27 085	20 537	G	379	0,9	40 693	12 920	31,7	10 011	24,6	4 039	9,9	3 432	8,4	4 446	10,9
		6 548	75,8	E	154	0,7	20 382	6 225	30,5	5 096	25,0	2 247	11,0	1 767	8,7	2 196	10,8
125	Grafrath	2 840	2 295	G	44	1,0	4 545	1 353	29,8	1 338	29,4	428	9,4	238	5,2	454	10,0
		545	80,8	E	13	0,6	2 281	650	28,5	668	29,3	225	9,9	119	5,2	239	10,5
126	Gröbenzell	14 583	12 052	G	203	0,8	23 901	7 249	30,3	7 178	30,0	2 140	9,0	1 599	6,7	2 325	9,7
		2 531	82,6	E	87	0,7	11 965	3 416	28,5	3 929	32,8	1 092	9,1	805	6,7	1 109	9,3
128	Hattenhofen	1 167	894	G	13	0,7	1 775	782	44,1	253	14,3	218	12,3	135	7,6	127	7,2
		273	76,6	E	4	0,4	890	394	44,3	123	13,8	117	13,1	70	7,9	63	7,1
130	Jesenwang	1 149	936	G	14	0,7	1 858	843	45,4	265	14,3	227	12,2	140	7,5	137	7,4
		213	81,5	E	2	0,2	934	420	45,0	129	13,8	128	13,7	71	7,6	67	7,2
131	Kottgeisering	1 228	1 042	G	14	0,7	2 070	708	34,2	480	23,2	278	13,4	130	6,3	135	6,5
		186	84,9	E	6	0,6	1 036	347	33,5	239	23,1	141	13,6	67	6,5	69	6,7
132	Landsberied	1 219	1 015	G	8	0,4	2 022	857	42,4	357	17,7	337	16,7	120	5,9	107	5,3
		204	83,3	E	3	0,3	1 012	424	41,9	192	19,0	178	17,6	59	5,8	49	4,8
134	Maisach	10 346	8 144	G	138	0,8	16 149	5 672	35,1	3 425	21,2	2 278	14,1	1 407	8,7	1 281	7,9
		2 202	78,7	E	57	0,7	8 086	2 766	34,2	1 796	22,2	1 173	14,5	712	8,8	616	7,6
136	Mammendorf	3 611	2 796	G	36	0,6	5 555	2 204	39,7	1 128	20,3	856	15,4	393	7,1	294	5,3
		815	77,4	E	13	0,5	2 783	1 146	41,2	582	20,9	428	15,4	189	6,8	132	4,7
137	Mittelstetten	1 329	1 070	G	21	1,0	2 119	916	43,2	321	15,1	312	14,7	191	9,0	116	5,5
		259	80,5	E	8	0,7	1 062	459	43,2	164	15,4	156	14,7	98	9,2	56	5,3
138	Moorenweis	3 171	2 515	G	29	0,6	5 001	2 324	46,5	697	13,9	725	14,5	389	7,8	263	5,3
		656	79,3	E	10	0,4	2 505	1 138	45,4	354	14,1	373	14,9	202	8,1	131	5,2
140	Oberschweinbach	1 274	949	G	10	0,5	1 888	789	41,8	332	17,6	247	13,1	185	9,8	101	5,3
		325	74,5	E	4	0,4	945	401	42,4	176	18,6	126	13,3	93	9,8	45	4,8

G = Gesamtstimmen. E = Erststimmen.

Regierungsbezirken, Kreisen und Gemeinden

Von den gültigen Stimmen entfielen auf																Schl. Nr.
FDP		Sonstige		davon												
				DIE LINKE	BP	ÖDP	PIRATEN	Die PARTEI	mut	Tierschutzpartei	V-Partei³	DIE FRANKEN	Gesundheitsforschung	Die Humanisten	LKR	
Anzahl	%	Anzahl	%	Anzahl												
17	18	19	20	21	22	23	24	25	26	27	28	29	30	31	32	
Noch: Oberbayern																
																178
132	3,7	184	5,1	63	34	22	11	22	13	14	2	-	1	2	-	142
60	3,3	88	4,9	34	22	10	5	12	5	-	-	-	-	-	-	-
734	4,0	1 551	8,4	595	343	232	88	102	73	72	18	-	13	12	3	143
354	3,8	689	7,4	266	179	104	42	60	38	-	-	-	-	-	-	-
217	3,8	431	7,6	152	138	60	19	23	12	18	4	-	2	-	3	144
105	3,7	211	7,5	79	71	27	9	18	7	-	-	-	-	-	-	-
971	5,5	1 652	9,3	567	302	339	105	134	66	69	21	-	20	23	6	145
499	5,6	822	9,2	294	154	209	60	79	26	-	-	-	-	-	-	-
74	4,0	185	10,0	58	50	29	11	15	10	9	1	-	-	2	-	150
37	4,0	89	9,6	30	25	13	8	8	5	-	-	-	-	-	-	-
104	3,6	254	8,7	72	87	19	14	27	13	12	4	-	2	1	3	155
43	2,9	123	8,4	36	51	11	6	15	4	-	-	-	-	-	-	-
111	3,8	218	7,5	68	57	47	6	13	15	10	2	-	-	-	-	156
55	3,8	103	7,1	37	29	20	2	9	6	-	-	-	-	-	-	-
182	3,5	434	8,3	115	153	59	18	26	19	27	4	-	3	4	6	157
87	3,3	211	8,0	63	86	26	11	16	9	-	-	-	-	-	-	-
8 519	4,7	15 748	8,7	5 561	3 303	2 559	937	1 365	840	684	177	-	116	155	51	Zus.
4 182	4,6	7 557	8,3	2 853	1 725	1 280	493	811	395	-	-	-	-	-	-	-
																179
87	4,0	201	9,2	26	84	21	10	5	18	29	6	-	-	1	1	111
42	3,8	98	8,9	14	40	12	5	-	10	14	3	-	-	-	-	-
249	5,2	329	6,9	85	67	42	36	9	27	43	11	-	2	3	4	113
117	4,9	151	6,3	41	29	20	24	-	11	21	5	-	-	-	-	-
113	4,8	235	10,0	71	55	25	24	6	12	28	5	-	3	6	-	114
52	4,4	109	9,3	35	28	11	15	-	4	13	3	-	-	-	-	-
168	4,3	343	8,7	70	120	49	27	3	23	40	8	-	-	3	-	117
83	4,2	167	8,5	35	59	25	14	-	8	23	3	-	-	-	-	-
1 325	9,1	965	6,6	305	147	202	73	25	32	108	55	-	5	12	1	118
713	9,7	457	6,2	147	74	99	39	-	14	55	29	-	-	-	-	-
356	4,7	664	8,8	219	139	162	27	17	21	58	11	-	3	5	2	119
179	4,8	344	9,1	121	69	98	16	-	6	28	6	-	-	-	-	-
1 918	5,5	3 098	8,9	1 185	547	577	123	89	271	180	60	-	23	33	10	121
998	5,7	1 427	8,2	623	305	319	-	-	180	-	-	-	-	-	-	-
2 509	6,2	3 336	8,2	1 178	602	471	316	73	125	386	112	-	32	31	10	123
1 252	6,1	1 599	7,8	571	302	238	171	-	60	197	60	-	-	-	-	-
292	6,4	442	9,7	143	64	147	10	9	39	15	4	-	5	6	-	125
151	6,6	229	10,0	77	37	92	-	-	23	-	-	-	-	-	-	-
1 629	6,8	1 781	7,5	596	293	270	133	40	153	216	41	-	17	18	4	126
784	6,6	830	6,9	271	151	124	78	-	76	106	24	-	-	-	-	-
74	4,2	186	10,5	49	41	46	3	5	13	21	5	-	2	1	-	128
36	4,0	87	9,8	23	19	21	3	-	5	11	5	-	-	-	-	-
91	4,9	155	8,3	31	47	27	16	2	2	19	10	-	1	-	-	130
44	4,7	75	8,0	15	24	12	8	-	1	10	5	-	-	-	-	-
149	7,2	190	9,2	56	20	71	3	5	18	10	4	-	1	-	2	131
76	7,3	97	9,4	28	10	48	-	-	11	-	-	-	-	-	-	-
88	4,4	156	7,7	42	39	29	6	4	11	22	1	-	-	1	-	132
42	4,2	68	6,7	18	20	13	3	-	5	9	-	-	-	-	-	-
754	4,7	1 332	8,2	420	316	177	74	20	78	199	29	-	10	9	-	134
384	4,7	639	7,9	200	161	89	38	-	36	101	14	-	-	-	-	-
223	4,0	457	8,2	134	99	64	40	11	23	68	13	-	4	1	-	136
102	3,7	204	7,3	62	39	29	21	-	10	37	6	-	-	-	-	-
115	5,4	148	7,0	46	51	12	6	7	1	15	9	-	-	1	-	137
60	5,6	69	6,5	21	23	6	4	-	-	9	6	-	-	-	-	-
226	4,5	377	7,5	94	143	85	8	9	19	15	1	-	1	2	-	138
117	4,7	190	7,6	47	77	52	-	-	14	-	-	-	-	-	-	-
84	4,4	150	7,9	33	40	23	12	3	6	31	2	-	-	-	-	140
33	3,5	71	7,5	17	20	10	6	-	3	14	1	-	-	-	-	-

Noch: 1. Ergebnisse der Landtagswahl 2018 nach

Schl. Nr.	Gebiet	Stimm-berechtigte	Wähler	Art der Stimme	Ungültige Stimmen		Gültige Stimmen		Von den gültigen Stimmen entfielen auf									
		Nicht-wähler	Wahlbe-teiligung in %		Anzahl	%	Anzahl	%	CSU		GRÜNE		FREIE WÄHLER		AfD		SPD	
									Anzahl	%	Anzahl	%	Anzahl	%	Anzahl	%	Anzahl	%
		1	2		3	4	5	6	7	8	9	10	11	12	13	14	15	16

Noch: Oberbayern

179 Noch: Landkreis Fürstentfeldbruck

142	Olching, St	19 438	14 994	G	231	0,8	29 757	9 986	33,6	6 854	23,0	3 326	11,2	2 694	9,1	2 667	9,0
		4 444	77,1	E	91	0,6	14 903	4 891	32,8	3 621	24,3	1 708	11,5	1 369	9,2	1 290	8,7
145	Puchheim, St	14 094	10 920	G	200	0,9	21 636	6 810	31,5	5 565	25,7	2 141	9,9	1 734	8,0	2 450	11,3
		3 174	77,5	E	91	0,8	10 827	3 245	30,0	2 933	27,1	1 125	10,4	888	8,2	1 197	11,1
147	Schöngesing	1 477	1 226	G	18	0,7	2 434	776	31,9	594	24,4	317	13,0	147	6,0	272	11,2
		251	83,0	E	9	0,7	1 217	379	31,1	297	24,4	166	13,6	73	6,0	151	12,4
149	Türkenfeld	2 840	2 337	G	67	1,4	4 607	1 544	33,5	1 095	23,8	601	13,0	316	6,9	368	8,0
		503	82,3	E	29	1,2	2 308	757	32,8	536	23,2	312	13,5	161	7,0	202	8,8
	Zusammen	153 673	119 257	G	2 152	0,9	236 350	78 864	33,4	55 798	23,6	27 342	11,6	19 503	8,3	21 671	9,2
		34 416	77,6	E	908	0,8	118 344	38 223	32,3	28 873	24,4	14 567	12,3	9 889	8,4	10 662	9,0

180 Landkreis Garmisch-Partenkirchen

112	Bad Kohlgrub	2 036	1 498	G	36	1,2	2 960	1 124	38,0	492	16,6	626	21,1	262	8,9	103	3,5
		538	73,6	E	13	0,9	1 485	619	41,7	263	17,7	230	15,5	134	9,0	52	3,5
113	Bad Bayersoien	973	763	G	25	1,6	1 501	592	39,4	153	10,2	405	27,0	130	8,7	39	2,6
		210	78,4	E	8	1,0	755	324	42,9	76	10,1	168	22,3	69	9,1	21	2,8
114	Eschenlohe	1 247	944	G	22	1,2	1 866	730	39,1	190	10,2	402	21,5	217	11,6	106	5,7
		303	75,7	E	7	0,7	937	394	42,0	103	11,0	172	18,4	111	11,8	45	4,8
115	Ettal	485	390	G	14	1,8	766	320	41,8	86	11,2	192	25,1	61	8,0	18	2,3
		95	80,4	E	11	2,8	379	173	45,6	42	11,1	74	19,5	34	9,0	9	2,4
116	Farchant	2 827	2 106	G	74	1,8	4 138	1 744	42,1	509	12,3	758	18,3	454	11,0	208	5,0
		721	74,5	E	36	1,7	2 070	780	37,7	259	12,5	487	23,5	229	11,1	93	4,5
117	Garmisch-Partenkirchen, M ..	19 047	13 504	G	368	1,4	26 640	11 402	42,8	4 128	15,5	3 812	14,3	2 933	11,0	1 349	5,1
		5 543	70,9	E	129	1,0	13 375	5 285	39,5	2 124	15,9	2 445	18,3	1 484	11,1	636	4,8
118	Grainau	2 569	1 956	G	34	0,9	3 878	1 935	49,9	470	12,1	630	16,2	361	9,3	136	3,5
		613	76,1	E	14	0,7	1 942	887	45,7	247	12,7	399	20,5	182	9,4	64	3,3
119	Großweil	1 126	912	G	11	0,6	1 813	769	42,4	265	14,6	358	19,7	110	6,1	95	5,2
		214	81,0	E	3	0,3	909	385	42,4	140	15,4	175	19,3	57	6,3	45	5,0
122	Krün	1 492	1 145	G	42	1,8	2 248	1 172	52,1	228	10,1	344	15,3	216	9,6	85	3,8
		347	76,7	E	21	1,8	1 124	549	48,8	115	10,2	221	19,7	104	9,3	38	3,4
123	Mittenwald, M	5 735	3 977	G	144	1,8	7 810	3 697	47,3	846	10,8	1 573	20,1	720	9,2	290	3,7
		1 758	69,3	E	76	1,9	3 901	1 635	41,9	442	11,3	1 024	26,2	355	9,1	130	3,3
124	Murnau a.Staffelsee, M	8 964	6 852	G	154	1,1	13 550	4 844	35,7	3 389	25,0	1 548	11,4	858	6,3	849	6,3
		2 112	76,4	E	44	0,6	6 808	2 586	38,0	1 755	25,8	661	9,7	433	6,4	381	5,6
125	Oberammergau	3 907	2 828	G	51	0,9	5 605	1 702	30,4	1 083	19,3	1 499	26,7	465	8,3	206	3,7
		1 079	72,4	E	18	0,6	2 810	977	34,8	585	20,8	557	19,8	248	8,8	103	3,7
126	Oberau	2 335	1 650	G	60	1,8	3 239	1 354	41,8	378	11,7	596	18,4	375	11,6	196	6,1
		685	70,7	E	36	2,2	1 613	730	45,3	189	11,7	233	14,4	188	11,7	94	5,8
127	Ohlstadt	2 565	2 079	G	42	1,0	4 116	1 661	40,4	722	17,5	722	17,5	294	7,1	200	4,9
		486	81,1	E	18	0,9	2 061	890	43,2	368	17,9	305	14,8	147	7,1	97	4,7
128	Riegsee	972	795	G	18	1,1	1 572	634	40,3	273	17,4	277	17,6	90	5,7	53	3,4
		177	81,8	E	6	0,8	789	332	42,1	147	18,6	130	16,5	46	5,8	24	3,0
129	Saulgrub	1 286	1 025	G	14	0,7	2 036	797	39,1	248	12,2	560	27,5	173	8,5	61	3,0
		261	79,7	E	8	0,8	1 017	461	45,3	138	13,6	202	19,9	88	8,7	30	2,9
131	Schwaigen	506	390	G	7	0,9	773	304	39,3	169	21,9	123	15,9	39	5,0	35	4,5
		116	77,1	E	3	0,8	387	158	40,8	93	24,0	52	13,4	18	4,7	14	3,6
132	Seehausen a.Staffelsee	1 825	1 521	G	22	0,7	3 019	1 081	35,8	813	26,9	366	12,1	168	5,6	154	5,1
		304	83,3	E	7	0,5	1 513	569	37,6	430	28,4	147	9,7	84	5,6	67	4,4
133	Spatzenhausen	608	503	G	17	1,7	989	466	47,1	94	9,5	169	17,1	83	8,4	36	3,6
		105	82,7	E	5	1,0	498	241	48,4	49	9,8	76	15,3	44	8,8	15	3,0
134	Uffing a.Staffelsee	2 337	1 940	G	40	1,0	3 840	1 343	35,0	930	24,2	616	16,0	189	4,9	214	5,6
		397	83,0	E	13	0,7	1 927	702	36,4	481	25,0	287	14,9	95	4,9	97	5,0
135	Unterammergau	1 211	908	G	47	2,6	1 769	586	33,1	193	10,9	615	34,8	159	9,0	53	3,0
		303	75,0	E	23	2,5	885	344	38,9	112	12,7	238	26,9	80	9,0	24	2,7
136	Wallgau	1 141	827	G	24	1,5	1 630	862	52,9	146	9,0	276	16,9	173	10,6	32	2,0
		314	72,5	E	9	1,1	818	403	49,3	77	9,4	177	21,6	82	10,0	13	1,6
	Zusammen	65 194	48 513	G	1 266	1,3	95 758	39 119	40,9	15 805	16,5	16 467	17,2	8 530	8,9	4 518	4,7
		16 681	74,4	E	508	1,0	48 003	19 424	40,5	8 235	17,2	8 460	17,6	4 312	9,0	2 092	4,4

G = Gesamtstimmen. E = Erststimmen.

Regierungsbezirken, Kreisen und Gemeinden

Von den gültigen Stimmen entfielen auf																Schl. Nr.
FDP		Sonstige		davon												
				DIE LINKE	BP	ÖDP	PIRATEN	Die PARTEI	mut	Tierschutzpartei	V-Partei³	DIE FRANKEN	Gesundheitsforschung	Die Humanisten	LKR	
Anzahl	%	Anzahl	%	Anzahl												
17	18	19	20	21	22	23	24	25	26	27	28	29	30	31	32	
Noch: Oberbayern																
																179
1 947	6,5	2 283	7,7	752	457	350	144	70	85	313	63	-	19	25	5	142
950	6,4	1 074	7,2	359	243	174	74	-	37	156	31	-	-	-	-	
1 227	5,7	1 709	7,9	580	272	298	122	51	91	222	40	-	10	15	8	145
623	5,8	816	7,5	280	146	143	65	-	44	117	21	-	-	-	-	
124	5,1	204	8,4	72	39	36	12	6	13	16	4	-	4	2	-	147
67	5,5	84	6,9	38	20	20	-	-	6	-	-	-	-	-	-	
209	4,5	474	10,3	143	100	114	16	6	56	21	7	-	5	5	1	149
115	5,0	225	9,7	77	53	71	-	-	24	-	-	-	-	-	-	
13 957	5,9	19 215	8,1	6 330	3 782	3 298	1 241	475	1 137	2 075	501	-	147	180	49	Zus.
7 020	5,9	9 110	7,7	3 120	1 949	1 726	584	-	588	921	222	-	-	-	-	
																180
105	3,5	248	8,4	43	73	90	3	3	8	11	12	-	4	-	1	112
59	4,0	128	8,6	20	47	48	2	-	5	-	6	-	-	-	-	
48	3,2	134	8,9	15	37	56	2	3	6	6	7	-	1	-	1	113
28	3,7	69	9,1	8	23	30	2	-	3	-	3	-	-	-	-	
42	2,3	179	9,6	20	94	29	7	2	12	5	9	-	1	-	-	114
25	2,7	87	9,3	8	49	17	2	-	6	-	5	-	-	-	-	
13	1,7	76	9,9	19	25	14	2	-	4	3	8	-	-	-	1	115
8	2,1	39	10,3	10	12	8	2	-	3	-	4	-	-	-	-	
150	3,6	315	7,6	46	135	56	8	23	14	12	15	-	1	2	3	116
83	4,0	139	6,7	19	63	27	4	12	7	-	7	-	-	-	-	
1 154	4,3	1 862	7,0	433	725	290	84	89	74	76	62	-	13	9	7	117
577	4,3	824	6,2	209	314	129	46	60	33	-	33	-	-	-	-	
137	3,5	209	5,4	36	97	22	14	12	14	6	4	-	1	2	1	118
73	3,8	90	4,6	18	43	11	7	6	3	-	2	-	-	-	-	
51	2,8	165	9,1	29	43	59	5	3	6	11	7	-	-	1	1	119
31	3,4	76	8,4	14	23	28	3	-	3	-	5	-	-	-	-	
70	3,1	133	5,9	16	78	17	1	6	-	8	6	-	1	-	-	122
35	3,1	62	5,5	9	36	9	1	4	-	-	3	-	-	-	-	
225	2,9	459	5,9	100	169	47	21	37	16	30	30	-	2	4	3	123
111	2,8	204	5,2	46	74	26	8	26	6	-	18	-	-	-	-	
688	5,1	1 374	10,1	369	164	555	56	23	79	49	55	-	8	12	4	124
365	5,4	627	9,2	172	75	286	30	-	36	-	28	-	-	-	-	
144	2,6	506	9,0	172	117	120	16	15	14	22	19	-	7	3	1	125
81	2,9	259	9,2	92	67	70	10	-	8	-	12	-	-	-	-	
94	2,9	246	7,6	40	121	32	15	4	11	14	5	-	4	-	-	126
57	3,5	122	7,6	21	68	19	8	-	3	-	3	-	-	-	-	
103	2,5	414	10,1	95	112	124	23	4	11	17	22	-	4	2	-	127
60	2,9	194	9,4	48	54	63	11	-	3	-	15	-	-	-	-	
43	2,7	202	12,8	22	32	118	3	1	15	3	7	-	-	-	1	128
24	3,0	86	10,9	12	16	47	1	-	7	-	3	-	-	-	-	
25	1,2	172	8,4	38	52	53	4	3	5	5	9	-	1	-	2	129
12	1,2	86	8,5	18	34	25	1	-	2	-	6	-	-	-	-	
28	3,6	75	9,7	21	21	19	4	1	4	5	-	-	-	-	-	131
14	3,6	38	9,8	10	12	13	2	-	1	-	-	-	-	-	-	
130	4,3	307	10,2	63	50	144	8	5	16	10	9	-	-	1	1	132
67	4,4	149	9,8	30	24	81	2	-	6	-	6	-	-	-	-	
30	3,0	111	11,2	37	26	34	2	-	7	1	3	-	-	1	-	133
18	3,6	55	11,0	18	13	16	1	-	4	-	3	-	-	-	-	
176	4,6	372	9,7	83	67	159	9	4	15	15	17	-	3	-	-	134
98	5,1	167	8,7	36	33	77	4	-	6	-	11	-	-	-	-	
43	2,4	120	6,8	25	45	28	1	-	15	3	2	-	1	-	-	135
25	2,8	62	7,0	12	25	16	1	-	7	-	1	-	-	-	-	
44	2,7	97	6,0	21	59	6	-	3	1	5	1	-	1	-	-	136
22	2,7	44	5,4	11	27	2	-	2	1	-	1	-	-	-	-	
3 543	3,7	7 776	8,1	1 743	2 342	2 072	288	241	347	317	309	-	53	37	27	Zus.
1 873	3,9	3 607	7,5	841	1 132	1 048	148	110	153	-	175	-	-	-	-	

Noch: 1. Ergebnisse der Landtagswahl 2018 nach

Schl. Nr.	Gebiet	Stimm-berechtigte		Wähler	Art der Stimme	Ungültige Stimmen		Gültige Stimmen		Von den gültigen Stimmen entfielen auf									
		Nicht-wähler	Wahlbe-teiligung in %			Anzahl	%	Anzahl	CSU		GRÜNE		FREIE WÄHLER		AfD		SPD		
									Anzahl	%	Anzahl	%	Anzahl	%	Anzahl	%	Anzahl	%	
																			1
Noch: Oberbayern																			
181	Landkreis Landsberg am Lech																		
111	Apfeldorf	918	728	G	9	0,6	1 447	656	45,3	248	17,1	170	11,7	124	8,6	54	3,7		
		190	79,3	E	1	0,1	727	329	45,3	128	17,6	80	11,0	61	8,4	29	4,0		
113	Denklingen	2 083	1 607	G	28	0,9	3 185	1 388	43,6	481	15,1	353	11,1	405	12,7	118	3,7		
		476	77,1	E	8	0,5	1 598	702	43,9	245	15,3	164	10,3	205	12,8	65	4,1		
114	Dießen a.Ammersee, M	8 090	6 466	G	145	1,1	12 787	3 883	30,4	4 054	31,7	943	7,4	733	5,7	1 033	8,1		
		1 624	79,9	E	63	1,0	6 403	1 925	30,1	2 039	31,8	462	7,2	362	5,7	506	7,9		
115	Eching a.Ammersee	1 345	1 128	G	42	1,9	2 214	910	41,1	516	23,3	223	10,1	111	5,0	153	6,9		
		217	83,9	E	19	1,7	1 109	464	41,8	250	22,5	106	9,6	57	5,1	86	7,8		
116	Egling a.d.Paar	1 761	1 423	G	24	0,8	2 822	1 125	39,9	461	16,3	253	9,0	247	8,8	136	4,8		
		338	80,8	E	9	0,6	1 414	576	40,7	229	16,2	124	8,8	128	9,1	75	5,3		
118	Eresing	1 423	1 199	G	13	0,5	2 385	899	37,7	689	28,9	197	8,3	149	6,2	166	7,0		
		224	84,3	E	4	0,3	1 195	463	38,7	338	28,3	93	7,8	71	5,9	89	7,4		
120	Finning	1 433	1 168	G	21	0,9	2 315	886	38,3	688	29,7	167	7,2	109	4,7	145	6,3		
		265	81,5	E	7	0,6	1 161	444	38,2	328	28,3	84	7,2	54	4,7	82	7,1		
121	Fuchstal	2 919	2 283	G	49	1,1	4 517	1 735	38,4	918	20,3	593	13,1	375	8,3	282	6,2		
		636	78,2	E	16	0,7	2 267	878	38,7	459	20,2	283	12,5	194	8,6	143	6,3		
122	Geltendorf	4 265	3 437	G	59	0,9	6 815	2 434	35,7	1 647	24,2	556	8,2	521	7,6	535	7,9		
		828	80,6	E	22	0,6	3 415	1 165	34,1	779	22,8	249	7,3	262	7,7	296	8,7		
123	Greifenberg	1 663	1 350	G	32	1,2	2 668	1 097	41,1	691	25,9	179	6,7	172	6,4	162	6,1		
		313	81,2	E	18	1,3	1 332	551	41,4	341	25,6	94	7,1	82	6,2	80	6,0		
124	Hofstetten	1 475	1 177	G	24	1,0	2 330	917	39,4	491	21,1	210	9,0	222	9,5	125	5,4		
		298	79,8	E	8	0,7	1 169	471	40,3	248	21,2	102	8,7	116	9,9	63	5,4		
126	Hurlach	1 306	997	G	12	0,6	1 982	880	44,4	257	13,0	201	10,1	281	14,2	79	4,0		
		309	76,3	E	5	0,5	992	441	44,5	134	13,5	95	9,6	143	14,4	41	4,1		
127	Igling	1 910	1 451	G	16	0,6	2 886	1 163	40,3	623	21,6	350	12,1	220	7,6	154	5,3		
		459	76,0	E	6	0,4	1 445	578	40,0	317	21,9	171	11,8	114	7,9	76	5,3		
128	Kaufering, M	7 789	5 732	G	157	1,4	11 307	3 864	34,2	2 850	25,2	1 012	9,0	1 219	10,8	945	8,4		
		2 057	73,6	E	50	0,9	5 682	1 887	33,2	1 555	27,4	471	8,3	609	10,7	492	8,7		
129	Kinsau	827	649	G	18	1,4	1 280	513	40,1	219	17,1	167	13,0	86	6,7	62	4,8		
		178	78,5	E	8	1,2	641	266	41,5	114	17,8	77	12,0	46	7,2	30	4,7		
130	Landsberg am Lech, GKSt	20 811	15 304	G	552	1,8	30 055	9 914	33,0	8 700	28,9	2 269	7,5	2 659	8,8	2 214	7,4		
		5 507	73,5	E	274	1,8	15 030	5 058	33,7	4 256	28,3	1 084	7,2	1 335	8,9	1 169	7,8		
131	Obermeitingen	1 315	964	G	16	0,8	1 912	774	40,5	292	15,3	218	11,4	273	14,3	102	5,3		
		351	73,3	E	7	0,7	957	390	40,8	148	15,5	104	10,9	140	14,6	51	5,3		
132	Penzing	2 866	2 245	G	34	0,8	4 456	1 776	39,9	927	20,8	467	10,5	421	9,4	232	5,2		
		621	78,3	E	11	0,5	2 234	893	40,0	464	20,8	227	10,2	215	9,6	124	5,6		
133	Vilgertshofen	2 064	1 545	G	23	0,7	3 067	1 202	39,2	621	20,2	311	10,1	310	10,1	186	6,1		
		519	74,9	E	5	0,3	1 540	611	39,7	314	20,4	153	9,9	153	9,9	92	6,0		
134	Prittriching	1 940	1 589	G	45	1,4	3 133	1 437	45,9	433	13,8	406	13,0	314	10,0	165	5,3		
		351	81,9	E	11	0,7	1 578	724	45,9	226	14,3	203	12,9	162	10,3	77	4,9		
135	Reichling	1 321	1 051	G	22	1,0	2 080	939	45,1	390	18,8	216	10,4	158	7,6	71	3,4		
		270	79,6	E	8	0,8	1 043	475	45,5	187	17,9	105	10,1	78	7,5	37	3,5		
137	Rott	1 262	988	G	17	0,9	1 959	683	34,9	410	20,9	211	10,8	226	11,5	110	5,6		
		274	78,3	E	5	0,5	983	347	35,3	203	20,7	101	10,3	114	11,6	56	5,7		
138	Scheuring	1 480	1 183	G	30	1,3	2 336	983	42,1	408	17,5	314	13,4	213	9,1	113	4,8		
		297	79,9	E	9	0,8	1 174	490	41,7	212	18,1	158	13,5	116	9,9	54	4,6		
139	Schondorf a.Ammersee	2 889	2 383	G	61	1,3	4 705	1 592	33,8	1 532	32,6	312	6,6	227	4,8	342	7,3		
		506	82,5	E	36	1,5	2 347	820	34,9	740	31,5	149	6,3	110	4,7	188	8,0		
140	Schwifting	790	617	G	11	0,9	1 223	450	36,8	297	24,3	104	8,5	123	10,1	74	6,1		
		173	78,1	E	4	0,6	613	229	37,4	148	24,1	51	8,3	61	10,0	38	6,2		
141	Pürgen	2 790	2 169	G	69	1,6	4 269	1 605	37,6	1 065	24,9	371	8,7	343	8,0	253	5,9		
		621	77,7	E	43	2,0	2 126	801	37,7	509	23,9	182	8,6	178	8,4	142	6,7		
142	Thaining	804	635	G	6	0,5	1 264	492	38,9	256	20,3	112	8,9	117	9,3	75	5,9		
		169	79,0	E	-	-	635	246	38,7	131	20,6	55	8,7	59	9,3	40	6,3		
143	Unterdießen	1 161	922	G	11	0,6	1 833	731	39,9	352	19,2	195	10,6	152	8,3	93	5,1		
		239	79,4	E	2	0,2	920	367	39,9	177	19,2	90	9,8	76	8,3	53	5,8		

G = Gesamtstimmen. E = Erststimmen.

Regierungsbezirken, Kreisen und Gemeinden

Von den gültigen Stimmen entfielen auf																Schl. Nr.
FDP		Sonstige		davon												
				DIE LINKE	BP	ÖDP	PIRATEN	Die PARTEI	mut	Tierschutzpartei	V-Partei³	DIE FRANKEN	Gesundheitsforschung	Die Humanisten	LKR	
Anzahl	%	Anzahl	%	Anzahl												
17	18	19	20	21	22	23	24	25	26	27	28	29	30	31	32	
Noch: Oberbayern																181
46	3,2	149	10,3	15	75	29	1	3	15	5	4	-	1	1	-	111
28	3,9	72	9,9	7	42	14	-	-	9	-	-	-	-	-	-	-
112	3,5	328	10,3	82	153	46	9	7	10	13	3	-	4	-	1	113
63	3,9	154	9,6	44	80	22	-	-	8	-	-	-	-	-	-	-
827	6,5	1 314	10,3	484	445	171	22	42	60	57	15	-	10	6	2	114
434	6,8	675	10,5	282	275	90	-	-	28	-	-	-	-	-	-	-
138	6,2	163	7,4	54	44	27	5	2	15	11	4	-	1	-	-	115
70	6,3	76	6,9	28	24	15	-	-	9	-	-	-	-	-	-	-
122	4,3	478	16,9	44	211	185	7	5	2	17	1	-	1	3	2	116
65	4,6	217	15,3	23	99	94	-	-	1	-	-	-	-	-	-	-
94	3,9	191	8,0	45	32	71	8	6	12	8	5	-	1	2	1	118
46	3,8	95	7,9	24	20	44	-	-	7	-	-	-	-	-	-	-
96	4,1	224	9,7	65	67	46	10	7	17	8	2	-	1	1	-	120
57	4,9	112	9,6	38	36	28	-	-	10	-	-	-	-	-	-	-
163	3,6	451	10,0	99	192	81	12	7	25	21	5	-	2	7	-	121
96	4,2	214	9,4	55	101	45	-	-	13	-	-	-	-	-	-	-
242	3,6	880	12,9	192	148	433	14	12	35	27	5	-	6	5	3	122
121	3,5	543	15,9	89	75	360	-	-	19	-	-	-	-	-	-	-
189	7,1	178	6,7	72	35	29	4	5	8	16	2	-	2	4	1	123
100	7,5	84	6,3	39	22	20	-	-	3	-	-	-	-	-	-	-
109	4,7	256	11,0	82	108	29	3	5	8	12	2	-	4	1	2	124
56	4,8	113	9,7	43	56	12	-	-	2	-	-	-	-	-	-	-
98	4,9	186	9,4	28	79	50	1	2	12	9	3	-	1	1	-	126
58	5,8	80	8,1	13	35	25	-	-	7	-	-	-	-	-	-	-
131	4,5	245	8,5	70	82	42	7	7	13	22	2	-	-	-	-	127
74	5,1	115	8,0	37	44	26	-	-	8	-	-	-	-	-	-	-
532	4,7	885	7,8	276	203	219	33	24	38	48	22	-	10	11	1	128
284	5,0	384	6,8	143	108	110	-	-	23	-	-	-	-	-	-	-
55	4,3	178	13,9	43	74	24	1	7	13	5	9	-	-	1	1	129
28	4,4	80	12,5	23	38	12	-	-	7	-	-	-	-	-	-	-
1 805	6,0	2 494	8,3	930	538	465	90	87	174	116	42	-	20	24	8	130
1 003	6,7	1 125	7,5	500	288	244	-	-	93	-	-	-	-	-	-	-
81	4,2	172	9,0	45	50	40	6	12	11	4	1	-	1	2	-	131
44	4,6	80	8,4	23	29	21	-	-	7	-	-	-	-	-	-	-
233	5,2	400	9,0	107	150	61	10	15	23	20	4	-	2	8	-	132
134	6,0	177	7,9	54	80	30	-	-	13	-	-	-	-	-	-	-
165	5,4	272	8,9	66	108	57	9	6	8	12	2	-	2	1	1	133
84	5,5	133	8,6	35	62	30	-	-	6	-	-	-	-	-	-	-
107	3,4	271	8,6	52	107	70	4	9	10	14	4	-	1	-	-	134
62	3,9	124	7,9	26	53	38	-	-	7	-	-	-	-	-	-	-
78	3,8	228	11,0	47	97	49	6	4	13	8	3	-	-	1	-	135
46	4,4	115	11,0	26	56	25	-	-	8	-	-	-	-	-	-	-
99	5,1	220	11,2	47	70	58	4	6	19	8	6	-	2	-	-	137
54	5,5	108	11,0	26	36	34	-	-	12	-	-	-	-	-	-	-
86	3,7	219	9,4	38	103	37	3	7	8	10	5	-	3	5	-	138
45	3,8	99	8,4	22	52	20	-	-	5	-	-	-	-	-	-	-
415	8,8	285	6,1	142	45	43	7	7	20	8	4	-	3	5	1	139
213	9,1	127	5,4	71	24	22	-	-	10	-	-	-	-	-	-	-
50	4,1	125	10,2	34	50	18	2	-	13	5	2	-	1	-	-	140
30	4,9	56	9,1	18	25	9	-	-	4	-	-	-	-	-	-	-
249	5,8	383	9,0	93	160	50	10	12	20	21	4	-	8	4	1	141
141	6,6	173	8,1	51	84	28	-	-	10	-	-	-	-	-	-	-
65	5,1	147	11,6	17	70	35	4	2	7	7	2	-	1	1	1	142
38	6,0	66	10,4	8	37	18	-	-	3	-	-	-	-	-	-	-
95	5,2	215	11,7	55	75	44	5	7	5	15	5	-	3	-	1	143
57	6,2	100	10,9	27	41	28	-	-	4	-	-	-	-	-	-	-

Noch: 1. Ergebnisse der Landtagswahl 2018 nach

Schl. Nr.	Gebiet	Stimm-berechtigte		Wähler	Art der Stimme	Ungültige Stimmen		Gültige Stimmen		Von den gültigen Stimmen entfielen auf									
		Nicht-wähler	Wahlbe-teiligung in %			Anzahl	%	Anzahl	CSU		GRÜNE		FREIE WÄHLER		AfD		SPD		
				Anzahl					%	Anzahl	%	Anzahl	%	Anzahl	%	Anzahl	%	Anzahl	%
		1	2	3		4	5	6	7	8	9	10	11	12	13	14	15	16	

Noch: Oberbayern

181 Noch: Landkreis Landsberg am Lech

144	Utting a.Ammersee	3 354	2 859	G	39	0,7	5 679	1 772	31,2	1 994	35,1	378	6,7	219	3,9	464	8,2
		495	85,2	E	16	0,6	2 843	903	31,8	997	35,1	189	6,6	108	3,8	231	8,1
145	Weil	2 921	2 336	G	44	0,9	4 628	2 017	43,6	779	16,8	506	10,9	412	8,9	238	5,1
		585	80,0	E	14	0,6	2 322	1 007	43,4	394	17,0	251	10,8	206	8,9	118	5,1
146	Windach	2 895	2 402	G	49	1,0	4 755	1 466	30,8	1 576	33,1	423	8,9	296	6,2	323	6,8
		493	83,0	E	14	0,6	2 388	734	30,7	791	33,1	216	9,0	148	6,2	176	7,4
	Zusammen	89 870	69 987	G	1 678	1,2	138 294	50 183	36,3	34 865	25,2	12 387	9,0	11 437	8,3	9 204	6,7
		19 883	77,9	E	703	1,0	69 283	25 235	36,4	17 401	25,1	5 973	8,6	5 763	8,3	4 799	6,9

182 Landkreis Miesbach

111	Bad Wiessee	3 507	2 607	G	58	1,1	5 155	2 297	44,6	825	16,0	595	11,5	419	8,1	372	7,2
		900	74,3	E	18	0,7	2 589	1 261	48,7	407	15,7	271	10,5	213	8,2	157	6,1
112	Bayrischzell	1 209	882	G	22	1,2	1 742	930	53,4	230	13,2	199	11,4	142	8,2	96	5,5
		327	73,0	E	8	0,9	874	465	53,2	115	13,2	105	12,0	71	8,1	52	5,9
114	Fischbachau	4 508	3 346	G	88	1,3	6 603	3 261	49,4	810	12,3	823	12,5	610	9,2	306	4,6
		1 162	74,2	E	25	0,7	3 321	1 718	51,7	391	11,8	391	11,8	314	9,5	148	4,5
116	Gmund a.Tegernsee	4 672	3 588	G	88	1,2	7 088	3 158	44,6	1 184	16,7	1 030	14,5	456	6,4	426	6,0
		1 084	76,8	E	35	1,0	3 553	1 714	48,2	597	16,8	467	13,1	230	6,5	202	5,7
119	Hausham	5 760	4 023	G	98	1,2	7 948	2 968	37,3	1 058	13,3	1 269	16,0	840	10,6	713	9,0
		1 737	69,8	E	30	0,7	3 993	1 625	40,7	500	12,5	603	15,1	421	10,5	346	8,7
120	Holzkirchen, M	11 638	9 281	G	162	0,9	18 400	6 363	34,6	4 801	26,1	1 900	10,3	1 252	6,8	1 535	8,3
		2 357	79,7	E	45	0,5	9 236	3 571	38,7	2 262	24,5	865	9,4	617	6,7	779	8,4
123	Irschenberg	2 286	1 780	G	44	1,2	3 516	1 641	46,7	426	12,1	495	14,1	344	9,8	127	3,6
		506	77,9	E	21	1,2	1 759	894	50,8	202	11,5	218	12,4	161	9,2	65	3,7
124	Kreuth	2 629	1 977	G	46	1,2	3 908	1 868	47,8	557	14,3	510	13,1	270	6,9	246	6,3
		652	75,2	E	10	0,5	1 967	1 028	52,3	285	14,5	210	10,7	134	6,8	121	6,2
125	Miesbach, St	8 295	6 161	G	165	1,3	12 157	4 651	38,3	2 124	17,5	1 420	11,7	1 199	9,9	1 056	8,7
		2 134	74,3	E	41	0,7	6 120	2 532	41,4	1 001	16,4	674	11,0	596	9,7	537	8,8
127	Otterfing	3 445	2 851	G	61	1,1	5 641	2 106	37,3	1 230	21,8	606	10,7	427	7,6	471	8,3
		594	82,8	E	15	0,5	2 836	1 206	42,5	579	20,4	275	9,7	209	7,4	220	7,8
129	Rottach-Egern	4 469	3 406	G	84	1,2	6 728	3 377	50,2	975	14,5	794	11,8	421	6,3	301	4,5
		1 063	76,2	E	18	0,5	3 388	1 795	53,0	522	15,4	346	10,2	213	6,3	143	4,2
131	Schliersee, M	5 222	3 841	G	107	1,4	7 575	3 270	43,2	1 435	18,9	812	10,7	642	8,5	503	6,6
		1 381	73,6	E	35	0,9	3 806	1 766	46,4	679	17,8	387	10,2	314	8,3	257	6,8
132	Tegernsee, St	2 642	1 972	G	52	1,3	3 892	1 695	43,6	686	17,6	503	12,9	267	6,9	216	5,5
		670	74,6	E	17	0,9	1 955	956	48,9	344	17,6	197	10,1	131	6,7	102	5,2
133	Valley	2 468	1 993	G	36	0,9	3 950	1 701	43,1	668	16,9	495	12,5	267	6,8	265	6,7
		475	80,8	E	14	0,7	1 979	956	48,3	311	15,7	215	10,9	125	6,3	133	6,7
134	Waakirchen	4 432	3 579	G	100	1,4	7 058	2 866	40,6	1 015	14,4	1 185	16,8	535	7,6	496	7,0
		853	80,8	E	29	0,8	3 550	1 541	43,4	464	13,1	680	19,2	266	7,5	221	6,2
136	Warngau	2 903	2 362	G	64	1,4	4 660	1 924	41,3	736	15,8	673	14,4	366	7,9	290	6,2
		541	81,4	E	32	1,4	2 330	1 050	45,1	339	14,5	320	13,7	179	7,7	174	7,5
137	Weyarn	2 740	2 182	G	30	0,7	4 334	1 930	44,5	731	16,9	398	9,2	354	8,2	370	8,5
		558	79,6	E	5	0,2	2 177	1 051	48,3	341	15,7	169	7,8	176	8,1	194	8,9
	Zusammen	72 825	55 831	G	1 305	1,2	110 355	46 006	41,7	19 491	17,7	13 707	12,4	8 811	8,0	7 789	7,1
		16 994	76,7	E	398	0,7	55 433	25 129	45,3	9 339	16,8	6 393	11,5	4 370	7,9	3 851	6,9

183 Landkreis Mühldorf a.Inn

112	Ampfing	4 863	3 664	G	142	1,9	7 186	3 878	54,0	702	9,8	520	7,2	775	10,8	567	7,9
		1 199	75,3	E	58	1,6	3 606	2 120	58,8	320	8,9	234	6,5	384	10,6	226	6,3
113	Aschau a.Inn	2 364	1 753	G	42	1,2	3 464	1 655	47,8	326	9,4	293	8,5	467	13,5	296	8,5
		611	74,2	E	11	0,6	1 742	859	49,3	150	8,6	150	8,6	244	14,0	142	8,2
114	Buchbach, M	2 409	1 772	G	30	0,8	3 514	1 681	47,8	465	13,2	427	12,2	278	7,9	239	6,8
		637	73,6	E	6	0,3	1 766	887	50,2	226	12,8	212	12,0	139	7,9	96	5,4
115	Eggkofen	961	705	G	18	1,3	1 391	676	48,6	91	6,5	166	11,9	174	12,5	77	5,5
		256	73,4	E	9	1,3	695	355	51,1	46	6,6	83	11,9	88	12,7	27	3,9
116	Erharting	753	541	G	6	0,6	1 076	636	59,1	57	5,3	126	11,7	75	7,0	57	5,3
		212	71,8	E	1	0,2	540	324	60,0	27	5,0	74	13,7	37	6,9	19	3,5

G = Gesamtstimmen. E = Erststimmen.

Regierungsbezirken, Kreisen und Gemeinden

Von den gültigen Stimmen entfielen auf																Schl. Nr.
FDP		Sonstige		davon												
				DIE LINKE	BP	ÖDP	PIRATEN	Die PARTEI	mut	Tierschutzpartei	V-Partei³	DIE FRANKEN	Gesundheitsforschung	Die Humanisten	LKR	
Anzahl	%	Anzahl	%	Anzahl												
17	18	19	20	21	22	23	24	25	26	27	28	29	30	31	32	
Noch: Oberbayern																
																181
386	6,8	466	8,2	181	120	80	16	9	26	19	7	-	4	3	1	144
197	6,9	218	7,7	94	66	44	-	-	14	-	-	-	-	-	-	-
218	4,7	458	9,9	107	180	106	7	8	17	23	6	-	3	-	1	145
124	5,3	222	9,6	54	94	62	-	-	12	-	-	-	-	-	-	-
267	5,6	404	8,5	114	114	93	15	11	28	20	3	-	2	4	-	146
139	5,8	184	7,7	63	61	45	-	-	15	-	-	-	-	-	-	-
7 353	5,3	12 865	9,3	3 726	3 985	2 788	335	343	685	589	184	-	100	101	29	Zus.
3 991	5,8	6 121	8,8	1 986	2 143	1 615	-	-	377	-	-	-	-	-	-	-
																182
330	6,4	317	6,1	113	102	40	7	6	17	24	1	-	3	2	2	111
150	5,8	130	5,0	61	42	20	-	-	7	-	-	-	-	-	-	-
60	3,4	85	4,9	32	28	4	1	2	5	6	2	-	2	2	1	112
32	3,7	34	3,9	16	12	4	-	-	2	-	-	-	-	-	-	-
230	3,5	563	8,5	85	263	104	9	13	41	32	6	-	9	1	-	114
123	3,7	236	7,1	39	122	53	-	-	22	-	-	-	-	-	-	-
413	5,8	421	5,9	102	146	77	6	12	28	35	5	-	3	5	2	116
184	5,2	159	4,5	52	53	39	-	-	15	-	-	-	-	-	-	-
302	3,8	798	10,0	233	336	80	21	15	48	45	13	-	3	4	-	119
161	4,0	337	8,4	110	159	44	-	-	24	-	-	-	-	-	-	-
1 043	5,7	1 506	8,2	414	455	349	43	28	100	72	18	-	13	10	4	120
482	5,2	660	7,1	189	197	228	-	-	46	-	-	-	-	-	-	-
167	4,7	316	9,0	69	128	71	3	6	17	12	2	-	5	3	-	123
84	4,8	135	7,7	37	53	35	-	-	10	-	-	-	-	-	-	-
221	5,7	236	6,0	73	87	29	4	3	13	19	4	-	-	4	-	124
98	5,0	91	4,6	41	29	15	-	-	6	-	-	-	-	-	-	-
638	5,2	1 069	8,8	297	421	154	29	19	57	61	11	-	6	11	3	125
333	5,4	447	7,3	151	192	80	-	-	24	-	-	-	-	-	-	-
316	5,6	485	8,6	139	166	90	8	9	34	23	7	-	4	4	1	127
150	5,3	197	6,9	63	70	49	-	-	15	-	-	-	-	-	-	-
556	8,3	304	4,5	100	105	45	8	5	20	17	1	-	-	3	-	129
244	7,2	125	3,7	52	42	22	-	-	9	-	-	-	-	-	-	-
401	5,3	512	6,8	181	146	78	14	15	29	37	9	-	-	2	1	131
190	5,0	213	5,6	90	66	44	-	-	13	-	-	-	-	-	-	-
304	7,8	221	5,7	70	64	46	3	1	15	13	2	-	5	2	-	132
135	6,9	90	4,6	35	25	23	-	-	7	-	-	-	-	-	-	-
163	4,1	391	9,9	80	182	72	8	7	20	13	5	-	3	1	-	133
73	3,7	166	8,4	40	77	39	-	-	10	-	-	-	-	-	-	-
295	4,2	666	9,4	121	293	100	18	18	48	41	9	-	9	7	2	134
130	3,7	248	7,0	59	113	53	-	-	23	-	-	-	-	-	-	-
191	4,1	480	10,3	61	274	74	9	4	27	20	2	-	7	2	-	136
84	3,6	184	7,9	29	106	38	-	-	11	-	-	-	-	-	-	-
200	4,6	351	8,1	102	99	74	5	5	42	13	6	-	1	1	3	137
94	4,3	152	7,0	51	41	38	-	-	22	-	-	-	-	-	-	-
5 830	5,3	8 721	7,9	2 272	3 295	1 487	196	168	561	483	103	-	73	64	19	Zus.
2 747	5,0	3 604	6,5	1 115	1 399	824	-	-	266	-	-	-	-	-	-	-
																183
192	2,7	552	7,7	112	195	122	30	16	7	38	15	-	6	7	4	112
85	2,4	237	6,6	59	85	69	15	-	-	-	9	-	-	-	-	-
104	3,0	323	9,3	57	112	92	21	6	7	13	10	-	2	2	1	113
45	2,6	152	8,7	30	54	52	11	-	-	-	5	-	-	-	-	-
148	4,2	276	7,9	86	104	40	9	5	9	13	6	-	3	-	1	114
85	4,8	121	6,9	39	52	21	6	-	-	-	3	-	-	-	-	-
30	2,2	177	12,7	35	88	36	-	1	3	10	1	-	1	1	1	115
12	1,7	84	12,1	17	44	23	-	-	-	-	-	-	-	-	-	-
30	2,8	95	8,8	8	46	23	7	-	6	2	-	-	2	1	-	116
12	2,2	47	8,7	5	26	12	4	-	-	-	-	-	-	-	-	-

Noch: 1. Ergebnisse der Landtagswahl 2018 nach

Schl. Nr.	Gebiet	Stimm-berechtigte		Wähler	Art der Stimme	Ungültige Stimmen		Gültige Stimmen	Von den gültigen Stimmen entfielen auf										
		Nicht-wähler	Wahlbe-teiligung in %			Anzahl	%		Anzahl	CSU		GRÜNE		FREIE WÄHLER		AfD		SPD	
										Anzahl	%	Anzahl	%	Anzahl	%	Anzahl	%	Anzahl	%
Noch: Oberbayern																			
183	Noch: Landkreis Mühldorf a.Inn																		
118	Gars a.Inn, M	2 953	2 279	G	56	1,2	4 502	2 066	45,9	625	13,9	472	10,5	458	10,2	212	4,7		
		674	77,2	E	29	1,3	2 250	1 068	47,5	293	13,0	244	10,8	231	10,3	89	4,0		
119	Haag i.OB, M	4 655	3 300	G	78	1,2	6 522	2 705	41,5	912	14,0	755	11,6	697	10,7	497	7,6		
		1 355	70,9	E	27	0,8	3 273	1 407	43,0	455	13,9	406	12,4	351	10,7	215	6,6		
120	Heldenstein	2 040	1 622	G	39	1,2	3 205	1 546	48,2	359	11,2	345	10,8	362	11,3	203	6,3		
		418	79,5	E	20	1,2	1 602	807	50,4	178	11,1	176	11,0	181	11,3	74	4,6		
122	Jettenbach	583	449	G	11	1,2	887	431	48,6	105	11,8	85	9,6	118	13,3	69	7,8		
		134	77,0	E	3	0,7	446	222	49,8	52	11,7	42	9,4	64	14,3	29	6,5		
123	Kirchdorf	1 060	886	G	12	0,7	1 760	935	53,1	141	8,0	233	13,2	161	9,1	78	4,4		
		174	83,6	E	5	0,6	881	472	53,6	67	7,6	123	14,0	79	9,0	37	4,2		
124	Kraiburg a.Inn, M	3 175	2 296	G	45	1,0	4 547	1 999	44,0	517	11,4	426	9,4	610	13,4	373	8,2		
		879	72,3	E	20	0,9	2 276	1 048	46,0	246	10,8	231	10,1	310	13,6	159	7,0		
125	Lohkirchen	562	438	G	5	0,6	871	423	48,6	72	8,3	65	7,5	110	12,6	40	4,6		
		124	77,9	E	3	0,7	435	213	49,0	30	6,9	30	6,9	51	11,7	13	3,0		
126	Maitenbeth	1 547	1 282	G	23	0,9	2 541	1 097	43,2	389	15,3	312	12,3	208	8,2	187	7,4		
		265	82,9	E	9	0,7	1 273	573	45,0	197	15,5	162	12,7	103	8,1	81	6,4		
127	Mettenheim	2 567	1 891	G	41	1,1	3 741	1 658	44,3	338	9,0	445	11,9	539	14,4	338	9,0		
		676	73,7	E	14	0,7	1 877	888	47,3	157	8,4	235	12,5	278	14,8	118	6,3		
128	Mühldorf a.Inn, St	15 092	10 565	G	259	1,2	20 871	8 017	38,4	3 030	14,5	1 737	8,3	2 580	12,4	2 878	13,8		
		4 527	70,0	E	88	0,8	10 477	4 397	42,0	1 528	14,6	1 031	9,8	1 325	12,6	923	8,8		
129	Neumarkt-Sankt Veit, St	4 628	3 135	G	108	1,7	6 162	3 110	50,5	584	9,5	556	9,0	680	11,0	497	8,1		
		1 493	67,7	E	61	1,9	3 074	1 652	53,7	287	9,3	292	9,5	336	10,9	152	4,9		
130	Niederbergkirchen	964	772	G	25	1,6	1 519	801	52,7	110	7,2	146	9,6	143	9,4	104	6,8		
		192	80,1	E	6	0,8	766	427	55,7	56	7,3	77	10,1	72	9,4	31	4,0		
131	Niedertaufkirchen	1 126	851	G	18	1,1	1 684	832	49,4	127	7,5	150	8,9	157	9,3	107	6,4		
		275	75,6	E	6	0,7	845	438	51,8	68	8,0	86	10,2	81	9,6	37	4,4		
132	Oberbergkirchen	1 328	1 025	G	23	1,1	2 027	1 004	49,5	198	9,8	246	12,1	205	10,1	99	4,9		
		303	77,2	E	10	1,0	1 015	538	53,0	96	9,5	109	10,7	101	10,0	31	3,1		
134	Oberneukirchen	650	530	G	11	1,0	1 049	675	64,3	49	4,7	94	9,0	111	10,6	45	4,3		
		120	81,5	E	1	0,2	529	351	66,4	26	4,9	42	7,9	62	11,7	15	2,8		
135	Obertaufkirchen	1 893	1 517	G	28	0,9	3 006	1 410	46,9	377	12,5	404	13,4	297	9,9	108	3,6		
		376	80,1	E	8	0,5	1 509	726	48,1	204	13,5	193	12,8	145	9,6	44	2,9		
136	Polling	2 630	2 141	G	39	0,9	4 243	2 076	48,9	510	12,0	363	8,6	459	10,8	364	8,6		
		489	81,4	E	7	0,3	2 134	1 111	52,1	249	11,7	197	9,2	245	11,5	107	5,0		
138	Rattenkirchen	803	623	G	14	1,1	1 232	669	54,3	93	7,5	122	9,9	162	13,1	52	4,2		
		180	77,6	E	9	1,4	614	347	56,5	46	7,5	58	9,4	79	12,9	22	3,6		
139	Rechtmehring	1 455	1 133	G	15	0,7	2 251	1 174	52,2	271	12,0	279	12,4	194	8,6	87	3,9		
		322	77,9	E	7	0,6	1 126	597	53,0	137	12,2	138	12,3	94	8,3	41	3,6		
140	Reichertsheim	1 304	1 060	G	12	0,6	2 108	1 075	51,0	235	11,1	275	13,0	146	6,9	80	3,8		
		244	81,3	E	5	0,5	1 055	558	52,9	113	10,7	135	12,8	71	6,7	34	3,2		
143	Schönberg	788	641	G	9	0,7	1 273	732	57,5	108	8,5	145	11,4	81	6,4	53	4,2		
		147	81,3	E	5	0,8	636	385	60,5	51	8,0	62	9,7	41	6,4	18	2,8		
144	Schwindegg	2 627	1 968	G	47	1,2	3 889	1 651	42,5	673	17,3	386	9,9	410	10,5	250	6,4		
		659	74,9	E	28	1,4	1 940	843	43,5	362	18,7	183	9,4	202	10,4	109	5,6		
145	Taufkirchen	1 116	846	G	21	1,2	1 671	873	52,2	163	9,8	194	11,6	200	12,0	61	3,7		
		270	75,8	E	5	0,6	841	452	53,7	77	9,2	92	10,9	101	12,0	27	3,2		
147	Unterreit	1 352	1 088	G	40	1,8	2 136	1 024	47,9	306	14,3	220	10,3	165	7,7	85	4,0		
		264	80,5	E	17	1,6	1 071	523	48,8	153	14,3	118	11,0	83	7,7	38	3,5		
148	Waldkraiburg, St	16 285	9 507	G	311	1,6	18 703	8 081	43,2	1 504	8,0	1 466	7,8	3 586	19,2	1 780	9,5		
		6 778	58,4	E	97	1,0	9 410	4 158	44,2	770	8,2	817	8,7	1 854	19,7	771	8,2		
151	Zangberg	845	669	G	15	1,1	1 323	652	49,3	181	13,7	122	9,2	141	10,7	64	4,8		
		176	79,2	E	7	1,0	662	359	54,2	81	12,2	57	8,6	69	10,4	16	2,4		
	Zusammen	85 378	60 949	G	1 543	1,3	120 354	55 242	45,9	13 618	11,3	11 575	9,6	14 749	12,3	9 947	8,3		
		24 429	71,4	E	582	1,0	60 366	29 105	48,2	6 748	11,2	6 089	10,1	7 501	12,4	3 741	6,2		
184	Landkreis München																		
112	Aschheim	5 817	4 655	G	76	0,8	9 234	3 026	32,8	2 038	22,1	1 328	14,4	643	7,0	749	8,1		
		1 162	80,0	E	30	0,6	4 625	1 431	30,9	1 034	22,4	749	16,2	320	6,9	360	7,8		

G = Gesamtstimmen. E = Erststimmen.

Regierungsbezirken, Kreisen und Gemeinden

Von den gültigen Stimmen entfielen auf																Schl. Nr.
FDP		Sonstige		davon												
				DIE LINKE	BP	ÖDP	PIRATEN	Die PARTEI	mut	Tierschutzpartei	V-Partei³	DIE FRANKEN	Gesundheitsforschung	Die Humanisten	LKR	
Anzahl	%	Anzahl	%	Anzahl												
17	18	19	20	21	22	23	24	25	26	27	28	29	30	31	32	
Noch: Oberbayern																
159	3,5	510	11,3	99	177	156	23	8	13	10	17	-	4	2	1	183
75	3,3	250	11,1	51	92	84	14	-	-	-	9	-	-	-	-	118
255	3,9	701	10,7	150	296	97	50	20	21	24	33	-	2	8	-	119
119	3,6	320	9,8	69	151	53	28	-	-	-	19	-	-	-	-	120
111	3,5	279	8,7	38	133	64	4	4	9	16	7	-	2	2	-	122
49	3,1	137	8,6	20	69	38	3	-	-	-	7	-	-	-	-	123
19	2,1	60	6,8	18	24	7	2	2	1	1	4	-	1	-	-	124
11	2,5	26	5,8	8	10	5	1	-	-	-	2	-	-	-	-	125
40	2,3	172	9,8	15	83	53	8	4	4	3	2	-	-	-	-	126
22	2,5	81	9,2	7	42	26	5	-	-	-	1	-	-	-	-	127
137	3,0	485	10,7	123	168	93	24	17	5	18	30	-	5	1	1	128
56	2,5	226	9,9	61	83	53	11	-	-	-	18	-	-	-	-	129
30	3,4	131	15,0	17	11	98	-	-	1	1	2	-	-	1	-	130
15	3,4	83	19,1	7	7	67	-	-	-	-	2	-	-	-	-	131
106	4,2	242	9,5	46	109	35	12	5	4	16	10	-	3	1	1	132
50	3,9	107	8,4	20	54	18	9	-	-	-	6	-	-	-	-	133
97	2,6	326	8,7	69	117	70	17	7	4	23	10	-	7	1	1	134
43	2,3	158	8,4	37	68	37	9	-	-	-	7	-	-	-	-	135
840	4,0	1 789	8,6	574	528	314	87	62	22	76	98	-	15	8	5	136
399	3,8	874	8,3	294	287	186	49	-	-	-	58	-	-	-	-	137
144	2,3	591	9,6	110	184	210	35	7	15	11	12	-	3	4	-	138
63	2,0	292	9,5	57	91	112	21	-	-	-	11	-	-	-	-	139
50	3,3	165	10,9	29	52	57	13	5	1	5	1	-	1	-	1	140
25	3,3	78	10,2	16	22	31	8	-	-	-	1	-	-	-	-	141
27	1,6	284	16,9	45	37	176	-	4	5	8	6	-	3	-	-	142
14	1,7	121	14,3	21	23	72	-	-	-	-	5	-	-	-	-	143
54	2,7	221	10,9	32	65	90	7	4	2	9	5	-	4	2	1	144
24	2,4	116	11,4	15	35	59	4	-	-	-	3	-	-	-	-	145
20	1,9	55	5,2	12	26	8	1	2	2	3	1	-	-	-	-	146
10	1,9	23	4,3	6	14	3	-	-	-	-	-	-	-	-	-	147
76	2,5	334	11,1	44	151	76	25	4	8	15	7	-	3	1	-	148
35	2,3	162	10,7	20	82	40	16	-	-	-	4	-	-	-	-	149
130	3,1	341	8,0	98	104	71	17	9	5	14	17	-	4	1	1	150
61	2,9	164	7,7	51	53	38	9	-	-	-	13	-	-	-	-	151
27	2,2	107	8,7	19	42	31	1	1	3	5	3	-	1	-	1	152
13	2,1	49	8,0	9	21	16	1	-	-	-	2	-	-	-	-	153
53	2,4	193	8,6	39	60	56	5	2	5	9	14	-	3	-	-	154
26	2,3	93	8,3	20	32	31	2	-	-	-	8	-	-	-	-	155
54	2,6	243	11,5	11	84	134	4	3	4	-	2	-	1	-	-	156
23	2,2	121	11,5	4	42	72	2	-	-	-	1	-	-	-	-	157
31	2,4	123	9,7	15	42	42	7	2	4	5	5	-	-	1	-	158
13	2,0	66	10,4	7	23	29	3	-	-	-	4	-	-	-	-	159
129	3,3	390	10,0	106	149	71	24	5	5	10	12	-	2	5	1	160
64	3,3	177	9,1	49	76	34	11	-	-	-	7	-	-	-	-	161
37	2,2	143	8,6	13	81	39	4	1	1	3	1	-	-	-	-	162
19	2,3	73	8,7	7	40	23	2	-	-	-	1	-	-	-	-	163
43	2,0	293	13,7	31	133	95	9	3	6	7	3	-	5	1	-	164
22	2,1	134	12,5	12	68	50	3	-	-	-	1	-	-	-	-	165
679	3,6	1 607	8,6	487	509	235	108	46	26	90	60	-	21	12	13	166
327	3,5	713	7,6	241	266	118	55	-	-	-	33	-	-	-	-	167
55	4,2	108	8,2	24	45	21	3	2	5	4	1	-	2	-	1	168
26	3,9	54	8,2	12	24	16	1	-	-	-	1	-	-	-	-	169
3 907	3,2	11 316	9,4	2 562	3 955	2 712	557	257	213	462	395	-	106	62	35	Zus.
1 843	3,1	5 339	8,8	1 271	2 036	1 488	303	-	-	-	241	-	-	-	-	184
807	8,7	643	7,0	201	152	71	44	22	26	99	8	-	6	10	4	185
434	9,4	297	6,4	102	74	31	23	-	10	55	-	-	-	-	2	186

Noch: 1. Ergebnisse der Landtagswahl 2018 nach

Schl. Nr.	Gebiet	Stimm-berechtigte		Wähler		Art der Stimme	Ungültige Stimmen		Gültige Stimmen		Von den gültigen Stimmen entfielen auf											
		Nicht-wähler		Wahlbe-teiligung in %			Anzahl	%	Anzahl	%	CSU		GRÜNE		FREIE WÄHLER		AfD		SPD			
		1	2	3	4						5	6	7	8	9	10	11	12	13	14	15	16
Noch: Oberbayern																						
184 Noch: Landkreis München																						
113	Baierbrunn	2 161	1 851	G	19	0,5	3 683	1 284	34,9	1 058	28,7	265	7,2	193	5,2	320	8,7					
		310	85,7	E	8	0,4	1 843	612	33,2	516	28,0	140	7,6	97	5,3	187	10,1					
114	Brunnthal	3 798	3 119	G	36	0,6	6 201	2 513	40,5	1 161	18,7	624	10,1	537	8,7	475	7,7					
		679	82,1	E	17	0,5	3 102	1 221	39,4	552	17,8	338	10,9	268	8,6	270	8,7					
118	Feldkirchen	4 913	3 899	G	63	0,8	7 735	2 480	32,1	1 702	22,0	872	11,3	644	8,3	648	8,4					
		1 014	79,4	E	19	0,5	3 880	1 221	31,5	843	21,7	483	12,4	322	8,3	313	8,1					
119	Garching b.München, St	10 634	7 977	G	125	0,8	15 829	4 942	31,2	3 655	23,1	1 516	9,6	1 037	6,6	2 066	13,1					
		2 657	75,0	E	43	0,5	7 934	2 369	29,9	1 811	22,8	860	10,8	524	6,6	1 081	13,6					
120	Gräfelfing	9 708	8 092	G	114	0,7	16 070	5 045	31,4	4 690	29,2	1 072	6,7	920	5,7	1 485	9,2					
		1 616	83,4	E	48	0,6	8 044	2 431	30,2	2 261	28,1	554	6,9	463	5,8	885	11,0					
121	Grasbrunn	4 854	4 106	G	76	0,9	8 136	2 886	35,5	1 948	23,9	742	9,1	532	6,5	692	8,5					
		748	84,6	E	46	1,1	4 060	1 419	35,0	1 006	24,8	414	10,2	261	6,4	329	8,1					
122	Grünwald	7 803	6 317	G	97	0,8	12 536	5 114	40,8	2 534	20,2	713	5,7	885	7,1	742	5,9					
		1 486	81,0	E	33	0,5	6 283	2 480	39,5	1 215	19,3	360	5,7	442	7,0	432	6,9					
123	Haar	13 331	9 823	G	211	1,1	19 433	6 350	32,7	4 543	23,4	1 436	7,4	1 558	8,0	2 381	12,3					
		3 508	73,7	E	70	0,7	9 753	3 203	32,8	2 300	23,6	747	7,7	793	8,1	1 142	11,7					
127	Höhenkirchen-Siegertsbrunn	7 317	6 077	G	67	0,6	12 086	4 044	33,5	3 033	25,1	1 111	9,2	852	7,0	1 185	9,8					
		1 240	83,1	E	22	0,4	6 055	1 966	32,5	1 460	24,1	582	9,6	431	7,1	691	11,4					
129	Hohenbrunn	5 887	4 892	G	67	0,7	9 717	3 123	32,1	2 644	27,2	914	9,4	576	5,9	822	8,5					
		995	83,1	E	25	0,5	4 867	1 545	31,7	1 358	27,9	490	10,1	291	6,0	378	7,8					
130	Ismaning	11 783	9 468	G	176	0,9	18 758	5 044	26,9	3 782	20,2	4 019	21,4	1 230	6,6	2 283	12,2					
		2 315	80,4	E	66	0,7	9 400	2 019	21,5	1 718	18,3	2 731	29,1	592	6,3	1 237	13,2					
131	Kirchheim b.München	9 142	7 492	G	108	0,7	14 876	4 914	33,0	3 360	22,6	1 384	9,3	991	6,7	1 802	12,1					
		1 650	82,0	E	45	0,6	7 447	2 365	31,8	1 636	22,0	722	9,7	497	6,7	945	12,7					
132	Neuried	5 878	4 894	G	45	0,5	9 743	3 044	31,2	2 565	26,3	800	8,2	575	5,9	1 265	13,0					
		984	83,3	E	22	0,4	4 872	1 478	30,3	1 224	25,1	401	8,2	283	5,8	723	14,8					
134	Oberhaching	9 790	8 039	G	197	1,2	15 881	5 085	32,0	4 520	28,5	1 204	7,6	964	6,1	1 620	10,2					
		1 751	82,1	E	140	1,7	7 899	2 401	30,4	2 133	27,0	608	7,7	484	6,1	977	12,4					
135	Oberschleißheim	7 733	5 815	G	117	1,0	11 512	3 542	30,8	2 651	23,0	1 211	10,5	1 012	8,8	1 435	12,5					
		1 918	75,2	E	43	0,7	5 772	1 736	30,1	1 271	22,0	650	11,3	522	9,0	768	13,3					
136	Ottobrunn	14 268	11 287	G	238	1,1	22 336	7 101	31,8	5 827	26,1	1 751	7,8	1 709	7,7	2 261	10,1					
		2 981	79,1	E	148	1,3	11 139	3 497	31,4	3 039	27,3	904	8,1	865	7,8	1 037	9,3					
137	Aying	3 659	2 935	G	30	0,5	5 840	2 282	39,1	1 167	20,0	736	12,6	491	8,4	381	6,5					
		724	80,2	E	17	0,6	2 918	1 097	37,6	581	19,9	389	13,3	241	8,3	217	7,4					
138	Planegg	7 506	6 010	G	87	0,7	11 933	3 657	30,6	3 081	25,8	992	8,3	858	7,2	1 429	12,0					
		1 496	80,1	E	33	0,5	5 977	1 790	29,9	1 499	25,1	515	8,6	432	7,2	812	13,6					
139	Pullach i.Isartal	6 236	5 131	G	91	0,9	10 171	3 470	34,1	2 641	26,0	583	5,7	527	5,2	868	8,5					
		1 105	82,3	E	27	0,5	5 104	1 679	32,9	1 269	24,9	295	5,8	267	5,2	524	10,3					
140	Putzbrunn	4 451	3 489	G	74	1,1	6 904	2 502	36,2	1 442	20,9	560	8,1	589	8,5	767	11,1					
		962	78,4	E	24	0,7	3 465	1 219	35,2	749	21,6	301	8,7	294	8,5	370	10,7					
141	Sauerlach	5 582	4 665	G	68	0,7	9 262	3 259	35,2	2 143	23,1	976	10,5	694	7,5	768	8,3					
		917	83,6	E	26	0,6	4 639	1 540	33,2	1 038	22,4	511	11,0	344	7,4	453	9,8					
142	Schäftlarn	4 015	3 420	G	57	0,8	6 783	2 053	30,3	1 845	27,2	650	9,6	444	6,5	631	9,3					
		595	85,2	E	23	0,7	3 397	984	29,0	903	26,6	325	9,6	220	6,5	363	10,7					
144	Straßlach-Dingharting	2 255	1 889	G	30	0,8	3 747	1 417	37,8	824	22,0	315	8,4	187	5,0	257	6,9					
		366	83,8	E	11	0,6	1 878	676	36,0	381	20,3	157	8,4	91	4,8	148	7,9					
145	Taufkirchen	11 982	9 005	G	144	0,8	17 865	6 002	33,6	4 019	22,5	1 371	7,7	1 459	8,2	2 356	13,2					
		2 977	75,2	E	51	0,6	8 953	2 923	32,6	1 860	20,8	697	7,8	726	8,1	1 377	15,4					
146	Neubiberg	9 957	7 632	G	141	0,9	15 107	4 375	29,0	3 756	24,9	1 221	8,1	1 073	7,1	2 085	13,8					
		2 325	76,6	E	42	0,6	7 589	2 103	27,7	1 744	23,0	610	8,0	539	7,1	1 286	16,9					
147	Unterföhring	7 360	5 715	G	93	0,8	11 337	3 391	29,9	2 513	22,2	1 308	11,5	834	7,4	1 481	13,1					
		1 645	77,6	E	35	0,6	5 680	1 613	28,4	1 219	21,5	787	13,9	420	7,4	755	13,3					
148	Unterhaching	17 053	13 253	G	234	0,9	26 271	8 347	31,8	6 589	25,1	2 148	8,2	2 077	7,9	3 216	12,2					
		3 800	77,7	E	96	0,7	13 156	4 183	31,8	3 013	22,9	1 082	8,2	1 027	7,8	1 872	14,2					
149	Unterschleißheim, St	19 000	14 348	G	310	1,1	28 386	9 291	32,7	6 231	22,0	2 649	9,3	2 624	9,2	3 255	11,5					
		4 652	75,5	E	111	0,8	14 237	4 565	32,1	3 075	21,6	1 389	9,8	1 337	9,4	1 728	12,1					

G = Gesamtstimmen. E = Erststimmen.

Regierungsbezirken, Kreisen und Gemeinden

Von den gültigen Stimmen entfielen auf																Schl. Nr.
FDP		Sonstige		davon												
				DIE LINKE	BP	ÖDP	PIRATEN	Die PARTEI	mut	Tierschutz-partei	V-Partei³	DIE FRANKEN	Gesundheits-forschung	Die Humanisten	LKR	
Anzahl	%	Anzahl	%	Anzahl												
17	18	19	20	21	22	23	24	25	26	27	28	29	30	31	32	
Noch: Oberbayern																184
377	10,2	186	5,1	61	38	31	12	14	12	3	9	-	3	1	2	113
200	10,9	91	4,9	30	21	14	6	9	6	-	4	-	-	-	1	
479	7,7	412	6,6	105	142	60	21	26	21	21	8	-	1	5	2	114
266	8,6	187	6,0	48	71	28	11	15	8	-	5	-	-	-	1	
701	9,1	688	8,9	214	143	77	49	25	31	124	5	-	7	6	7	118
373	9,6	325	8,4	101	77	34	27	-	16	65	-	-	-	-	5	
1 265	8,0	1 348	8,5	564	149	210	137	29	46	144	20	-	19	21	9	119
643	8,1	646	8,1	301	72	104	72	-	17	76	-	-	-	-	4	
2 050	12,8	808	5,0	302	126	144	48	60	56	35	22	-	3	4	8	120
1 055	13,1	395	4,9	155	65	72	22	39	25	-	14	-	-	-	3	
797	9,8	539	6,6	141	126	87	42	14	34	66	10	-	3	5	11	121
374	9,2	257	6,3	71	65	40	22	-	17	37	-	-	-	-	5	
1 964	15,7	584	4,7	196	125	110	38	27	34	23	18	-	3	5	5	122
1 070	17,0	284	4,5	95	69	58	21	17	12	-	9	-	-	-	3	
1 263	6,5	1 902	9,8	686	338	218	102	45	156	249	21	-	25	13	49	123
636	6,5	932	9,6	339	182	106	51	-	83	142	-	-	-	-	29	
975	8,1	886	7,3	262	176	206	67	47	41	34	33	-	6	10	4	127
509	8,4	416	6,9	132	94	91	32	28	18	-	19	-	-	-	2	
931	9,6	707	7,3	255	102	131	26	7	64	95	7	-	3	5	12	129
462	9,5	343	7,0	127	57	62	12	-	28	52	-	-	-	-	5	
1 048	5,6	1 352	7,2	548	172	180	100	33	78	183	14	-	14	13	17	130
482	5,1	621	6,6	270	80	73	61	-	37	92	-	-	-	-	8	
1 329	8,9	1 096	7,4	375	178	124	112	36	49	182	10	-	9	12	9	131
757	10,2	525	7,0	188	92	58	61	-	18	104	-	-	-	-	4	
805	8,3	689	7,1	268	131	104	41	54	34	34	17	-	2	3	1	132
440	9,0	323	6,6	125	70	50	22	27	16	-	13	-	-	-	-	
1 459	9,2	1 029	6,5	351	207	184	37	53	53	39	67	-	8	11	19	134
801	10,1	495	6,3	176	110	94	16	33	19	-	36	-	-	-	11	
667	5,8	994	8,6	340	195	160	64	16	40	136	14	-	9	12	8	135
349	6,0	476	8,2	172	101	74	32	-	23	70	-	-	-	-	4	
1 847	8,3	1 840	8,2	617	262	340	134	37	194	183	25	-	14	9	25	136
936	8,4	861	7,7	310	136	158	68	-	78	96	-	-	-	-	15	
306	5,2	477	8,2	108	187	66	24	23	16	27	18	-	3	3	2	137
171	5,9	222	7,6	57	89	29	11	16	7	-	12	-	-	-	1	
1 121	9,4	795	6,7	336	118	127	47	58	25	37	24	-	3	12	8	138
559	9,4	370	6,2	163	65	56	26	34	11	-	13	-	-	-	2	
1 522	15,0	560	5,5	200	83	151	26	30	29	15	16	-	1	3	6	139
810	15,9	260	5,1	94	45	70	12	18	9	-	9	-	-	-	3	
508	7,4	536	7,8	142	162	75	38	5	30	69	6	-	4	3	2	140
266	7,7	266	7,7	70	87	36	20	-	16	35	-	-	-	-	2	
858	9,3	564	6,1	131	172	82	44	26	38	21	36	-	8	4	2	141
477	10,3	276	5,9	62	98	41	20	15	19	-	20	-	-	-	1	
631	9,3	529	7,8	175	128	95	24	34	32	16	18	-	2	2	3	142
334	9,8	268	7,9	88	77	42	13	21	14	-	11	-	-	-	2	
393	10,5	354	9,4	57	165	63	11	12	21	12	13	-	-	-	-	144
212	11,3	213	11,3	31	114	37	5	7	10	-	9	-	-	-	-	
1 289	7,2	1 369	7,7	464	291	235	108	67	70	65	41	-	9	11	8	145
718	8,0	652	7,3	220	153	117	57	43	34	-	24	-	-	-	4	
1 493	9,9	1 104	7,3	300	149	211	84	113	141	36	39	-	2	19	10	146
780	10,3	527	6,9	146	77	106	43	63	66	-	21	-	-	-	5	
861	7,6	949	8,4	353	190	110	63	19	47	137	10	-	7	6	7	147
433	7,6	453	8,0	173	93	46	33	-	26	79	-	-	-	-	3	
1 903	7,2	1 991	7,6	713	441	277	144	140	95	91	57	-	8	18	7	148
1 040	7,9	939	7,1	343	221	125	80	82	48	-	38	-	-	-	2	
1 690	6,0	2 646	9,3	967	465	423	195	57	67	370	39	-	19	26	18	149
866	6,1	1 277	9,0	497	241	202	95	-	30	203	-	-	-	-	9	

Noch: 1. Ergebnisse der Landtagswahl 2018 nach

Schl. Nr.	Gebiet	Stimm-berechtigte		Wähler		Art der Stimme	Ungültige Stimmen		Gültige Stimmen		Von den gültigen Stimmen entfielen auf									
		Nicht-wähler	Wahlbe-teiligung in %	Anzahl	%		Anzahl	%	CSU		GRÜNE		FREIE WÄHLER		AfD		SPD			
									Anzahl	%	Anzahl	%	Anzahl	%	Anzahl	%	Anzahl	%		
		1	2	3	4		5	6	7	8	9	10	11	12	13	14	15	16		

Noch: Oberbayern

184 Noch: Landkreis München

Zusammen	233 873	185 295	G	3 191	0,9	367 372	119 583	32,6	87 962	23,9	34 471	9,4	26 715	7,3	39 725	10,8
	48 578	79,2	E	1 321	0,7	183 968	57 766	31,4	42 708	23,2	18 791	10,2	13 393	7,3	21 660	11,8

185 Landkreis Neuburg-Schrobenhausen

113 Aresing	2 222	1 749	G	46	1,3	3 452	1 339	38,8	304	8,8	835	24,2	403	11,7	181	5,2
	473	78,7	E	25	1,4	1 724	547	31,7	145	8,4	616	35,7	188	10,9	71	4,1
116 Berg im Gau	982	812	G	24	1,5	1 600	733	45,8	77	4,8	487	30,4	169	10,6	31	1,9
	170	82,7	E	9	1,1	803	315	39,2	30	3,7	319	39,7	82	10,2	10	1,2
118 Bergheim	1 453	1 160	G	32	1,4	2 288	1 064	46,5	205	9,0	455	19,9	268	11,7	98	4,3
	293	79,8	E	14	1,2	1 146	492	42,9	98	8,6	284	24,8	130	11,3	46	4,0
123 Brunnen	1 288	1 026	G	20	1,0	2 032	895	44,0	112	5,5	592	29,1	204	10,0	45	2,2
	262	79,7	E	4	0,4	1 022	338	33,1	42	4,1	454	44,4	97	9,5	15	1,5
125 Burgheim, M	3 593	2 598	G	47	0,9	5 149	2 193	42,6	431	8,4	1 239	24,1	534	10,4	278	5,4
	995	72,3	E	9	0,3	2 589	963	37,2	193	7,5	812	31,4	262	10,1	134	5,2
127 Ehekirchen	2 887	2 293	G	39	0,9	4 547	1 966	43,2	414	9,1	1 112	24,5	460	10,1	183	4,0
	594	79,4	E	12	0,5	2 281	885	38,8	189	8,3	712	31,2	230	10,1	83	3,6
131 Gachenbach	1 913	1 529	G	18	0,6	3 040	1 326	43,6	225	7,4	787	25,9	287	9,4	111	3,7
	384	79,9	E	4	0,3	1 525	555	36,4	95	6,2	557	36,5	142	9,3	47	3,1
139 Karlshuld	4 492	3 216	G	47	0,7	6 385	2 338	36,6	497	7,8	1 819	28,5	788	12,3	316	4,9
	1 276	71,6	E	12	0,4	3 204	936	29,2	205	6,4	1 267	39,5	376	11,7	143	4,5
140 Karlskron	3 862	2 915	G	52	0,9	5 778	2 176	37,7	528	9,1	1 273	22,0	791	13,7	344	6,0
	947	75,5	E	20	0,7	2 895	938	32,4	256	8,8	874	30,2	383	13,2	149	5,1
143 Langenmosen	1 228	959	G	12	0,6	1 906	878	46,1	113	5,9	512	26,9	188	9,9	39	2,0
	269	78,1	E	6	0,6	953	384	40,3	45	4,7	346	36,3	84	8,8	18	1,9
149 Neuburg a.d.Donau, GKSt	20 713	13 720	G	349	1,3	27 091	10 394	38,4	3 677	13,6	4 491	16,6	3 121	11,5	2 161	8,0
	6 993	66,2	E	90	0,7	13 630	4 844	35,5	1 635	12,0	3 016	22,1	1 560	11,4	1 105	8,1
150 Oberhausen	2 250	1 715	G	32	0,9	3 398	1 326	39,0	402	11,8	616	18,1	357	10,5	289	8,5
	535	76,2	E	10	0,6	1 705	632	37,1	175	10,3	370	21,7	180	10,6	156	9,1
153 Rennertshofen, M	3 806	2 921	G	82	1,4	5 760	2 270	39,4	433	7,5	1 638	28,4	663	11,5	231	4,0
	885	76,7	E	19	0,7	2 902	1 001	34,5	195	6,7	1 049	36,1	326	11,2	98	3,4
157 Rohrenfels	1 189	901	G	10	0,6	1 789	593	33,1	211	11,8	414	23,1	290	16,2	84	4,7
	288	75,8	E	2	0,2	899	265	29,5	94	10,5	268	29,8	146	16,2	37	4,1
158 Schrobenhausen, St	12 598	8 645	G	214	1,2	17 076	5 875	34,4	2 443	14,3	3 527	20,7	1 763	10,3	1 159	6,8
	3 953	68,6	E	66	0,8	8 579	2 478	28,9	1 133	13,2	2 575	30,0	867	10,1	517	6,0
163 Königsmoos	3 630	2 646	G	69	1,3	5 223	2 154	41,2	315	6,0	1 322	25,3	730	14,0	187	3,6
	984	72,9	E	34	1,3	2 612	916	35,1	130	5,0	893	34,2	351	13,4	88	3,4
166 Waidhofen	1 757	1 336	G	43	1,6	2 629	961	36,6	255	9,7	683	26,0	365	13,9	95	3,6
	421	76,0	E	14	1,0	1 322	406	30,7	117	8,9	460	34,8	180	13,6	34	2,6
168 Weichering	1 857	1 433	G	13	0,5	2 853	1 162	40,7	288	10,1	556	19,5	312	10,9	204	7,2
	424	77,2	E	6	0,4	1 427	518	36,3	126	8,8	372	26,1	155	10,9	104	7,3
Zusammen	71 720	51 574	G	1 149	1,1	101 996	39 643	38,9	10 930	10,7	22 358	21,9	11 693	11,5	6 036	5,9
	20 146	71,9	E	356	0,7	51 218	17 413	34,0	4 903	9,6	15 244	29,8	5 739	11,2	2 855	5,6

186 Landkreis Pfaffenhofen a.d.Ilm

113 Baar-Ebenhausen	4 048	2 932	G	74	1,3	5 790	2 281	39,4	567	9,8	797	13,8	847	14,6	474	8,2
	1 116	72,4	E	30	1,0	2 902	1 147	39,5	262	9,0	400	13,8	429	14,8	251	8,6
116 Ernsgraden	1 244	890	G	21	1,2	1 759	731	41,6	163	9,3	277	15,7	294	16,7	89	5,1
	354	71,5	E	12	1,3	878	361	41,1	81	9,2	141	16,1	151	17,2	42	4,8
122 Geisenfeld, St	7 930	5 755	G	167	1,5	11 343	4 748	41,9	1 094	9,6	1 419	12,5	1 740	15,3	668	5,9
	2 175	72,6	E	81	1,4	5 674	2 293	40,4	514	9,1	728	12,8	880	15,5	344	6,1
125 Gerolsbach	2 716	2 146	G	24	0,6	4 268	1 905	44,6	598	14,0	615	14,4	424	9,9	244	5,7
	570	79,0	E	9	0,4	2 137	905	42,3	289	13,5	384	18,0	219	10,2	111	5,2
126 Hettenshausen	1 546	1 179	G	21	0,9	2 337	727	31,1	414	17,7	346	14,8	264	11,3	250	10,7
	367	76,3	E	6	0,5	1 173	328	28,0	184	15,7	198	16,9	134	11,4	152	13,0
128 Hohenwart, M	3 488	2 485	G	53	1,1	4 916	2 097	42,7	498	10,1	1 030	21,0	587	11,9	172	3,5
	1 003	71,2	E	27	1,1	2 457	946	38,5	247	10,1	645	26,3	293	11,9	73	3,0
130 Ilmmünster	1 738	1 401	G	24	0,9	2 778	1 029	37,0	417	15,0	392	14,1	316	11,4	232	8,4
	337	80,6	E	7	0,5	1 394	484	34,7	185	13,3	228	16,4	159	11,4	135	9,7

G = Gesamtstimmen. E = Erststimmen.

Regierungsbezirken, Kreisen und Gemeinden

FDP		Sonstige		Von den gültigen Stimmen entfielen auf													Schl. Nr.
				davon													
				DIE LINKE	BP	ÖDP	PIRATEN	Die PARTEI	mut	Tierschutzpartei	V-Partei³	DIE FRANKEN	Gesundheitsforschung	Die Humanisten	LKR		
Anzahl	%	Anzahl	%	Anzahl													
17	18	19	20	21	22	23	24	25	26	27	28	29	30	31	32		

Noch: Oberbayern

31 339	8,5	27 577	7,5	9 432	5 313	4 352	1 882	1 129	1 580	2 546	625	-	201	252	265	184
16 453	8,9	13 197	7,2	4 686	2 796	2 054	974	467	721	1 106	257	-	-	-	136	Zus.

185

98	2,8	292	8,5	69	125	27	30	22	3	11	3	-	-	2	-	113
41	2,4	116	6,7	32	36	11	23	14	-	-	-	-	-	-	-	-
38	2,4	65	4,1	7	38	6	3	5	-	5	1	-	-	-	-	116
23	2,9	24	3,0	2	12	3	2	5	-	-	-	-	-	-	-	-
56	2,4	142	6,2	45	45	21	4	9	-	5	6	-	3	3	1	118
25	2,2	71	6,2	21	27	14	2	7	-	-	-	-	-	-	-	-
57	2,8	127	6,3	24	68	14	1	11	-	5	3	-	1	-	-	123
22	2,2	54	5,3	11	29	7	1	6	-	-	-	-	-	-	-	-
124	2,4	350	6,8	75	110	52	10	70	7	16	5	-	5	-	-	125
56	2,2	169	6,5	36	49	25	6	53	-	-	-	-	-	-	-	-
142	3,1	270	5,9	64	118	27	11	25	5	13	1	-	4	1	1	127
63	2,8	119	5,2	29	56	12	7	15	-	-	-	-	-	-	-	-
100	3,3	204	6,7	31	105	29	17	10	1	6	-	-	3	-	2	131
41	2,7	88	5,8	13	49	11	11	4	-	-	-	-	-	-	-	-
190	3,0	437	6,8	108	179	41	32	40	-	22	5	-	2	8	-	139
77	2,4	200	6,2	47	91	22	18	22	-	-	-	-	-	-	-	-
180	3,1	486	8,4	89	224	52	19	53	9	24	6	-	3	6	1	140
72	2,5	223	7,7	41	112	28	9	33	-	-	-	-	-	-	-	-
64	3,4	112	5,9	23	36	19	12	8	2	6	2	-	2	1	1	143
25	2,6	51	5,4	12	18	8	7	6	-	-	-	-	-	-	-	-
1 005	3,7	2 242	8,3	838	546	290	96	267	23	102	36	-	22	16	6	149
459	3,4	1 011	7,4	387	283	138	52	151	-	-	-	-	-	-	-	-
137	4,0	271	8,0	96	71	43	9	32	3	7	7	-	1	2	-	150
61	3,6	131	7,7	44	38	22	5	22	-	-	-	-	-	-	-	-
154	2,7	371	6,4	100	131	40	12	46	7	19	6	-	3	4	3	153
66	2,3	167	5,8	46	69	16	5	31	-	-	-	-	-	-	-	-
57	3,2	140	7,8	45	49	18	5	7	1	8	1	-	5	-	1	157
29	3,2	60	6,7	19	26	7	3	5	-	-	-	-	-	-	-	-
750	4,4	1 559	9,1	464	449	253	133	130	21	66	13	-	11	14	5	158
317	3,7	692	8,1	224	208	105	86	69	-	-	-	-	-	-	-	-
111	2,1	404	7,7	97	183	22	32	39	2	21	4	-	4	-	-	163
47	1,8	187	7,2	43	89	12	18	25	-	-	-	-	-	-	-	-
65	2,5	205	7,8	42	97	16	17	12	1	13	4	-	3	-	-	166
30	2,3	95	7,2	22	49	6	9	9	-	-	-	-	-	-	-	-
81	2,8	250	8,8	40	104	41	16	21	1	21	2	-	4	-	-	168
35	2,5	117	8,2	18	53	22	8	16	-	-	-	-	-	-	-	-
3 409	3,3	7 927	7,8	2 257	2 678	1 011	459	807	86	370	105	-	76	57	21	Zus.
1 489	2,9	3 575	7,0	1 047	1 294	469	272	493	-	-	-	-	-	-	-	-

186

311	5,4	513	8,9	145	146	105	16	43	4	32	14	-	3	4	1	113
177	6,1	236	8,1	66	71	60	-	30	-	-	9	-	-	-	-	-
67	3,8	138	7,8	41	28	27	2	18	-	12	9	-	-	1	-	116
36	4,1	66	7,5	19	16	14	-	11	-	-	6	-	-	-	-	-
755	6,7	919	8,1	287	253	147	30	69	23	37	57	-	9	4	3	122
486	8,6	429	7,6	136	126	78	-	49	-	-	40	-	-	-	-	-
155	3,6	327	7,7	65	108	63	22	46	6	12	2	-	1	2	-	125
74	3,5	155	7,3	34	48	32	15	26	-	-	-	-	-	-	-	-
143	6,1	193	8,3	53	36	53	8	14	8	7	11	-	2	-	1	126
90	7,7	87	7,4	25	19	30	-	8	-	-	5	-	-	-	-	-
198	4,0	334	6,8	83	129	55	12	20	12	11	8	-	1	2	1	128
93	3,8	160	6,5	40	71	29	8	12	-	-	-	-	-	-	-	-
175	6,3	217	7,8	54	54	71	5	11	6	8	6	-	2	-	-	130
101	7,2	102	7,3	28	26	37	-	7	-	-	4	-	-	-	-	-

Noch: 1. Ergebnisse der Landtagswahl 2018 nach

Schl. Nr.	Gebiet	Stimm-berechtigte	Wähler	Art der Stimme	Ungültige Stimmen		Gültige Stimmen		Von den gültigen Stimmen entfielen auf								
		Nicht-wähler	Wahlbe-teiligung in %		Anzahl	%	Anzahl	CSU		GRÜNE		FREIE WÄHLER		AfD		SPD	
								Anzahl	%	Anzahl	%	Anzahl	%	Anzahl	%	Anzahl	%
		1	2		3	4	5	6	7	8	9	10	11	12	13	14	15

Noch: Oberbayern

186 Noch: Landkreis Pfaffenhofen a.d.Ilm

132	Jetzendorf	2 305	1 861	G	30	0,8	3 692	1 434	38,8	565	15,3	475	12,9	367	9,9	288	7,8
		444	80,7	E	10	0,5	1 851	685	37,0	280	15,1	256	13,8	180	9,7	153	8,3
137	Manching, M	8 763	5 912	G	105	0,9	11 719	4 576	39,0	1 196	10,2	1 616	13,8	1 890	16,1	896	7,6
		2 851	67,5	E	34	0,6	5 878	2 253	38,3	586	10,0	849	14,4	963	16,4	463	7,9
139	Münchsmünster	2 322	1 644	G	32	1,0	3 256	1 315	40,4	308	9,5	353	10,8	539	16,6	314	9,6
		678	70,8	E	12	0,7	1 632	653	40,0	156	9,6	174	10,7	273	16,7	168	10,3
143	Pfaffenhofen a.d.Ilm, St	18 779	13 885	G	366	1,3	27 404	9 043	33,0	4 386	16,0	3 475	12,7	2 838	10,4	3 500	12,8
		4 894	73,9	E	203	1,5	13 682	3 988	29,1	1 858	13,6	2 120	15,5	1 418	10,4	2 173	15,9
144	Pörnbach	1 608	1 222	G	22	0,9	2 422	990	40,9	298	12,3	307	12,7	272	11,2	189	7,8
		386	76,0	E	9	0,7	1 213	469	38,7	135	11,1	159	13,1	140	11,5	117	9,6
146	Reichertshausen	3 860	3 044	G	60	1,0	6 028	2 214	36,7	971	16,1	826	13,7	709	11,8	493	8,2
		816	78,9	E	21	0,7	3 023	1 053	34,8	453	15,0	461	15,2	357	11,8	280	9,3
147	Reichertshofen, M	5 998	4 255	G	89	1,0	8 421	3 488	41,4	908	10,8	951	11,3	1 274	15,1	611	7,3
		1 743	70,9	E	43	1,0	4 212	1 711	40,6	436	10,4	491	11,7	642	15,2	319	7,6
149	Rohrbach	4 471	3 351	G	70	1,0	6 632	2 370	35,7	927	14,0	770	11,6	805	12,1	540	8,1
		1 120	74,9	E	36	1,1	3 315	1 116	33,7	416	12,5	409	12,3	387	11,7	286	8,6
151	Scheyern	3 696	2 863	G	79	1,4	5 647	2 109	37,3	933	16,5	949	16,8	578	10,2	375	6,6
		833	77,5	E	49	1,7	2 814	1 028	36,5	486	17,3	542	19,3	282	10,0	148	5,3
152	Schweitenkirchen	3 766	2 880	G	56	1,0	5 704	2 190	38,4	697	12,2	803	14,1	727	12,7	349	6,1
		886	76,5	E	18	0,6	2 862	1 018	35,6	322	11,3	404	14,1	355	12,4	201	7,0
158	Vohburg a.d.Donau, St	5 975	4 186	G	137	1,6	8 235	3 422	41,6	746	9,1	1 004	12,2	1 287	15,6	734	8,9
		1 789	70,1	E	66	1,6	4 120	1 717	41,7	347	8,4	516	12,5	652	15,8	378	9,2
162	Wolnzach, M	8 644	6 451	G	149	1,2	12 753	4 889	38,3	1 420	11,1	1 159	9,1	1 357	10,6	892	7,0
		2 193	74,6	E	34	0,5	6 417	2 236	34,8	606	9,4	509	7,9	618	9,6	420	6,5
	Zusammen	92 897	68 342	G	1 579	1,2	135 104	51 558	38,2	17 106	12,7	17 564	13,0	17 115	12,7	11 310	8,4
		24 555	73,6	E	707	1,0	67 634	24 391	36,1	7 843	11,6	9 614	14,2	8 532	12,6	6 214	9,2

187 Landkreis Rosenheim

113	Amerang	2 914	2 301	G	56	1,2	4 546	1 771	39,0	859	18,9	659	14,5	382	8,4	226	5,0
		613	79,0	E	21	0,9	2 280	853	37,4	438	19,2	356	15,6	203	8,9	109	4,8
114	Aschau i.Chiemgau	4 519	3 635	G	81	1,1	7 189	2 893	40,2	1 481	20,6	713	9,9	532	7,4	399	5,6
		884	80,4	E	38	1,0	3 597	1 377	38,3	779	21,7	377	10,5	255	7,1	179	5,0
116	Babensham	2 369	1 906	G	46	1,2	3 766	1 706	45,3	586	15,6	470	12,5	294	7,8	175	4,6
		463	80,5	E	27	1,4	1 879	810	43,1	278	14,8	259	13,8	153	8,1	83	4,4
117	Bad Aibling, St	13 905	10 465	G	202	1,0	20 727	8 136	39,3	4 031	19,4	1 814	8,8	2 107	10,2	1 379	6,7
		3 440	75,3	E	86	0,8	10 378	3 993	38,5	1 988	19,2	1 011	9,7	1 041	10,0	670	6,5
118	Bernau a.Chiemsee	4 928	3 683	G	66	0,9	7 300	2 774	38,0	1 486	20,4	746	10,2	798	10,9	399	5,5
		1 245	74,7	E	25	0,7	3 658	1 330	36,4	807	22,1	385	10,5	400	10,9	181	4,9
120	Brannenburg	4 597	3 516	G	48	0,7	6 984	2 660	38,1	1 354	19,4	793	11,4	571	8,2	517	7,4
		1 081	76,5	E	17	0,5	3 499	1 258	36,0	649	18,5	461	13,2	288	8,2	292	8,3
121	Breitbrunn a.Chiemsee	1 223	1 005	G	16	0,8	1 994	743	37,3	511	25,6	254	12,7	136	6,8	92	4,6
		218	82,2	E	9	0,9	996	347	34,8	266	26,7	144	14,5	69	6,9	38	3,8
122	Bruckmühl, M	12 324	9 489	G	160	0,8	18 818	7 529	40,0	3 033	16,1	1 803	9,6	2 226	11,8	1 137	6,0
		2 835	77,0	E	68	0,7	9 421	3 663	38,9	1 512	16,0	1 006	10,7	1 143	12,1	553	5,9
123	Chiemsee	160	134	G	3	1,1	264	110	41,7	62	23,5	25	9,5	21	8,0	13	4,9
		26	83,8	E	1	0,8	132	53	40,2	32	24,2	15	11,4	10	7,6	5	3,8
124	Edling	3 351	2 514	G	49	1,0	4 979	1 866	37,5	907	18,2	537	10,8	465	9,3	352	7,1
		837	75,0	E	17	0,7	2 497	895	35,8	439	17,6	298	11,9	242	9,7	173	6,9
125	Eggstätt	2 243	1 747	G	45	1,3	3 449	1 279	37,1	664	19,3	528	15,3	336	9,7	151	4,4
		496	77,9	E	18	1,0	1 729	594	34,4	341	19,7	318	18,4	167	9,7	69	4,0
126	Eiselfing	2 340	1 848	G	35	0,9	3 661	1 718	46,9	503	13,7	459	12,5	275	7,5	200	5,5
		492	79,0	E	11	0,6	1 837	833	45,3	262	14,3	236	12,8	141	7,7	100	5,4
128	Bad Endorf, M	6 028	4 397	G	102	1,2	8 692	3 267	37,6	1 755	20,2	1 284	14,8	749	8,6	526	6,1
		1 631	72,9	E	41	0,9	4 356	1 531	35,1	882	20,2	783	18,0	377	8,7	233	5,3
129	Bad Feilnbach	6 134	4 600	G	117	1,3	9 083	4 238	46,7	1 337	14,7	936	10,3	963	10,6	432	4,8
		1 534	75,0	E	36	0,8	4 564	2 286	50,1	653	14,3	435	9,5	473	10,4	190	4,2
130	Feldkirchen-Westerham	7 978	6 384	G	112	0,9	12 656	5 086	40,2	2 304	18,2	1 303	10,3	1 348	10,7	824	6,5
		1 594	80,0	E	32	0,5	6 352	2 882	45,4	1 094	17,2	602	9,5	602	9,5	394	6,2

G = Gesamtstimmen. E = Erststimmen.

Regierungsbezirken, Kreisen und Gemeinden

FDP		Sonstige		Von den gültigen Stimmen entfielen auf													Schl. Nr.
				davon													
				DIE LINKE	BP	ÖDP	PIRATEN	Die PARTEI	mut	Tierschutzpartei	V-Partei³	DIE FRANKEN	Gesundheitsforschung	Die Humanisten	LKR		
Anzahl	%	Anzahl	%	Anzahl													
17	18	19	20	21	22	23	24	25	26	27	28	29	30	31	32		

Noch: Oberbayern

																	186
191	5,2	372	10,1	95	80	117	6	30	9	17	12	-	3	1	2	132	
121	6,5	176	9,5	46	41	67	-	14	-	-	8	-	-	-	-	-	
588	5,0	957	8,2	315	299	119	25	84	10	49	32	-	14	8	2	137	
325	5,5	439	7,5	151	148	64	-	58	-	-	18	-	-	-	-	-	
129	4,0	298	9,2	58	114	72	7	18	3	9	12	-	2	3	-	139	
72	4,4	136	8,3	29	50	38	-	13	-	-	6	-	-	-	-	-	
1 711	6,2	2 451	8,9	757	396	793	78	155	44	81	111	-	15	13	8	143	
1 036	7,6	1 089	8,0	338	189	401	-	97	-	-	64	-	-	-	-	-	
135	5,6	231	9,5	35	71	70	8	20	4	9	12	-	2	-	-	144	
85	7,0	108	8,9	15	36	34	-	16	-	-	7	-	-	-	-	-	
340	5,6	475	7,9	135	107	113	6	39	4	24	36	-	4	2	5	146	
195	6,5	224	7,4	67	55	56	-	27	-	-	19	-	-	-	-	-	
501	5,9	688	8,2	220	204	94	15	58	12	31	41	-	3	7	3	147	
309	7,3	304	7,2	99	100	48	-	38	-	-	19	-	-	-	-	-	
620	9,3	600	9,0	150	159	133	16	48	16	35	32	-	6	3	2	149	
429	12,9	272	8,2	80	72	72	-	31	-	-	17	-	-	-	-	-	
253	4,5	450	8,0	113	98	145	31	30	11	12	7	-	1	1	1	151	
104	3,7	224	8,0	55	53	77	18	21	-	-	-	-	-	-	-	-	
479	8,4	459	8,0	135	145	91	12	34	6	16	13	-	3	2	2	152	
347	12,1	215	7,5	61	71	56	-	21	-	-	6	-	-	-	-	-	
373	4,5	669	8,1	192	266	80	14	53	8	16	29	-	4	6	1	158	
201	4,9	309	7,5	90	123	43	-	35	-	-	18	-	-	-	-	-	
2 174	17,0	862	6,8	191	243	186	26	89	14	52	37	-	10	11	3	162	
1 655	25,8	373	5,8	87	98	112	-	54	-	-	22	-	-	-	-	-	
9 298	6,9	11 153	8,3	3 124	2 936	2 534	339	879	200	470	481	-	85	70	35	Zus.	
5 936	8,8	5 104	7,5	1 466	1 413	1 348	41	568	-	-	268	-	-	-	-	-	

187

201	4,4	448	9,9	112	148	88	24	22	27	14	5	-	5	1	2	113
102	4,5	219	9,6	52	74	49	12	17	15	-	-	-	-	-	-	-
418	5,8	753	10,5	174	381	93	21	30	20	22	6	-	4	1	1	114
206	5,7	424	11,8	91	240	50	12	22	9	-	-	-	-	-	-	-
121	3,2	414	11,0	100	150	111	10	13	18	4	5	-	2	1	-	116
64	3,4	232	12,3	62	80	70	5	7	8	-	-	-	-	-	-	-
1 169	5,6	2 091	10,1	554	754	299	82	118	162	77	14	-	12	13	6	117
595	5,7	1 080	10,4	296	434	155	43	64	88	-	-	-	-	-	-	-
383	5,2	714	9,8	144	339	87	41	29	25	28	7	-	6	7	1	118
189	5,2	366	10,0	72	187	52	23	19	13	-	-	-	-	-	-	-
430	6,2	659	9,4	194	231	121	26	30	26	17	6	-	2	4	2	120
237	6,8	314	9,0	99	116	60	13	16	10	-	-	-	-	-	-	-
104	5,2	154	7,7	31	50	33	1	16	9	11	-	-	1	1	1	121
55	5,5	77	7,7	17	27	16	-	13	4	-	-	-	-	-	-	-
1 050	5,6	2 040	10,8	434	847	387	96	87	95	56	15	-	8	11	4	122
542	5,8	1 002	10,6	227	426	202	55	45	47	-	-	-	-	-	-	-
12	4,5	21	8,0	5	12	2	-	1	-	1	-	-	-	-	-	123
6	4,5	11	8,3	3	6	1	-	1	-	-	-	-	-	-	-	-
240	4,8	612	12,3	181	167	138	35	19	41	21	3	-	3	4	-	124
126	5,0	324	13,0	107	84	85	18	10	20	-	-	-	-	-	-	-
166	4,8	325	9,4	99	124	44	8	16	20	10	2	-	-	2	-	125
81	4,7	159	9,2	51	63	21	4	10	10	-	-	-	-	-	-	-
137	3,7	369	10,1	93	136	70	18	15	23	12	1	-	-	1	-	126
77	4,2	188	10,2	48	71	36	11	11	11	-	-	-	-	-	-	-
331	3,8	780	9,0	223	268	119	29	50	41	32	11	-	3	4	-	128
168	3,9	382	8,8	114	142	59	17	31	19	-	-	-	-	-	-	-
386	4,2	791	8,7	172	287	177	17	11	69	38	9	-	6	4	1	129
187	4,1	340	7,4	89	118	98	-	-	35	-	-	-	-	-	-	-
806	6,4	985	7,8	234	339	253	24	21	37	43	13	-	8	11	2	130
349	5,5	429	6,8	118	172	121	-	-	18	-	-	-	-	-	-	-

Noch: 1. Ergebnisse der Landtagswahl 2018 nach

Schl. Nr.	Gebiet	Stimm-berechtigte		Wähler	Art der Stimme	Ungültige Stimmen		Gültige Stimmen		Von den gültigen Stimmen entfielen auf									
		Nicht-wähler	Wahlbe-teiligung in %			Anzahl	%	Anzahl	CSU		GRÜNE		FREIE WÄHLER		AfD		SPD		
									Anzahl	%	Anzahl	%	Anzahl	%	Anzahl	%	Anzahl	%	
																			1
Noch: Oberbayern																			
187	Noch: Landkreis Rosenheim																		
131	Flintsbach a.Inn	2 317	1 793	G	25	0,7	3 561	1 294	36,3	550	15,4	525	14,7	300	8,4	306	8,6		
		524	77,4	E	12	0,7	1 781	599	33,6	249	14,0	310	17,4	152	8,5	174	9,8		
132	Frasdorf	2 298	1 827	G	59	1,6	3 595	1 357	37,7	525	14,6	464	12,9	353	9,8	147	4,1		
		471	79,5	E	35	1,9	1 792	598	33,4	275	15,3	254	14,2	173	9,7	64	3,6		
134	Griesstätt	2 103	1 652	G	44	1,3	3 260	1 402	43,0	510	15,6	407	12,5	336	10,3	130	4,0		
		451	78,6	E	24	1,5	1 628	680	41,8	261	16,0	203	12,5	170	10,4	65	4,0		
137	Großkarolinenfeld	5 515	4 197	G	68	0,8	8 326	3 525	42,3	1 282	15,4	864	10,4	862	10,4	519	6,2		
		1 318	76,1	E	22	0,5	4 175	1 736	41,6	637	15,3	500	12,0	434	10,4	257	6,2		
138	Gstadt a.Chiemsee	923	686	G	12	0,9	1 360	554	40,7	296	21,8	178	13,1	79	5,8	55	4,0		
		237	74,3	E	3	0,4	683	253	37,0	156	22,8	109	16,0	41	6,0	26	3,8		
139	Halfing	2 117	1 600	G	44	1,4	3 156	1 316	41,7	462	14,6	496	15,7	304	9,6	128	4,1		
		517	75,6	E	15	0,9	1 585	637	40,2	241	15,2	271	17,1	149	9,4	58	3,7		
142	Schechen	3 753	2 872	G	53	0,9	5 691	2 660	46,7	646	11,4	676	11,9	656	11,5	295	5,2		
		881	76,5	E	18	0,6	2 854	1 298	45,5	312	10,9	386	13,5	330	11,6	150	5,3		
145	Höslwang	988	788	G	18	1,1	1 558	661	42,4	264	16,9	212	13,6	124	8,0	73	4,7		
		200	79,8	E	10	1,3	778	309	39,7	131	16,8	120	15,4	63	8,1	39	5,0		
148	Kiefersfelden	4 989	3 503	G	73	1,0	6 933	2 699	38,9	1 104	15,9	760	11,0	731	10,5	622	9,0		
		1 486	70,2	E	25	0,7	3 478	1 294	37,2	535	15,4	445	12,8	367	10,6	316	9,1		
150	Kolbermoor, St	13 362	9 377	G	294	1,6	18 460	6 703	36,3	2 924	15,8	1 802	9,8	2 644	14,3	1 377	7,5		
		3 985	70,2	E	145	1,5	9 232	3 223	34,9	1 440	15,6	1 028	11,1	1 337	14,5	692	7,5		
154	Neubeuern, M	3 263	2 703	G	46	0,9	5 360	1 958	36,5	1 125	21,0	707	13,2	390	7,3	365	6,8		
		560	82,8	E	17	0,6	2 686	895	33,3	549	20,4	411	15,3	194	7,2	216	8,0		
156	Nußdorf a.Inn	2 052	1 621	G	35	1,1	3 207	1 374	42,8	602	18,8	414	12,9	266	8,3	178	5,6		
		431	79,0	E	10	0,6	1 611	655	40,7	289	17,9	249	15,5	132	8,2	100	6,2		
157	Oberaudorf	3 806	2 739	G	53	1,0	5 425	2 101	38,7	848	15,6	768	14,2	534	9,8	352	6,5		
		1 067	72,0	E	20	0,7	2 719	979	36,0	419	15,4	452	16,6	274	10,1	184	6,8		
159	Pfaffing	3 035	2 383	G	38	0,8	4 728	1 974	41,8	683	14,4	652	13,8	431	9,1	253	5,4		
		652	78,5	E	14	0,6	2 369	935	39,5	327	13,8	377	15,9	222	9,4	117	4,9		
162	Prien a.Chiemsee, M	8 209	6 142	G	140	1,1	12 144	4 584	37,7	2 866	23,6	1 177	9,7	912	7,5	719	5,9		
		2 067	74,8	E	47	0,8	6 095	2 183	35,8	1 486	24,4	660	10,8	456	7,5	333	5,5		
163	Prutting	2 170	1 767	G	36	1,0	3 498	1 404	40,1	570	16,3	550	15,7	298	8,5	157	4,5		
		403	81,4	E	15	0,8	1 752	690	39,4	290	16,6	278	15,9	147	8,4	67	3,8		
164	Ramerberg	1 031	790	G	15	0,9	1 565	577	36,9	243	15,5	163	10,4	216	13,8	104	6,6		
		241	76,6	E	4	0,5	786	284	36,1	118	15,0	88	11,2	111	14,1	52	6,6		
165	Raubling	8 838	6 670	G	112	0,8	13 228	5 218	39,4	1 802	13,6	1 494	11,3	1 440	10,9	1 238	9,4		
		2 168	75,5	E	34	0,5	6 636	2 371	35,7	841	12,7	873	13,2	716	10,8	776	11,7		
167	Riedering	4 333	3 570	G	61	0,9	7 079	2 540	35,9	1 128	15,9	1 016	14,4	783	11,1	387	5,5		
		763	82,4	E	22	0,6	3 548	1 193	33,6	580	16,3	529	14,9	393	11,1	181	5,1		
168	Rimsting	3 044	2 389	G	55	1,2	4 723	1 858	39,3	952	20,2	793	16,8	311	6,6	217	4,6		
		655	78,5	E	25	1,0	2 364	834	35,3	468	19,8	518	21,9	156	6,6	87	3,7		
169	Rohrdorf	4 349	3 384	G	38	0,6	6 730	2 516	37,4	1 162	17,3	748	11,1	711	10,6	445	6,6		
		965	77,8	E	13	0,4	3 371	1 183	35,1	600	17,8	389	11,5	361	10,7	204	6,1		
170	Rott a.Inn	3 124	2 338	G	43	0,9	4 633	1 865	40,3	663	14,3	483	10,4	504	10,9	268	5,8		
		786	74,8	E	19	0,8	2 319	905	39,0	323	13,9	249	10,7	257	11,1	133	5,7		
172	Samerberg	2 136	1 697	G	36	1,1	3 358	1 333	39,7	581	17,3	407	12,1	399	11,9	126	3,8		
		439	79,4	E	17	1,0	1 680	614	36,5	299	17,8	226	13,5	207	12,3	56	3,3		
173	Schonstett	1 032	801	G	20	1,2	1 582	630	39,8	255	16,1	270	17,1	146	9,2	65	4,1		
		231	77,6	E	9	1,1	792	306	38,6	132	16,7	140	17,7	69	8,7	30	3,8		
174	Söchtenau	2 075	1 640	G	27	0,8	3 253	1 253	38,5	496	15,2	535	16,4	304	9,3	124	3,8		
		435	79,0	E	9	0,5	1 631	582	35,7	249	15,3	300	18,4	155	9,5	55	3,4		
176	Soyen	2 289	1 782	G	32	0,9	3 532	1 296	36,7	649	18,4	439	12,4	268	7,6	203	5,7		
		507	77,9	E	15	0,8	1 767	600	34,0	305	17,3	242	13,7	133	7,5	93	5,3		
177	Stephanskirchen	7 848	6 134	G	100	0,8	12 168	4 437	36,5	2 487	20,4	1 343	11,0	1 170	9,6	800	6,6		
		1 714	78,2	E	39	0,6	6 095	2 177	35,7	1 277	21,0	661	10,8	601	9,9	383	6,3		
179	Tuntenhausen	5 382	4 444	G	84	0,9	8 804	4 236	48,1	1 271	14,4	759	8,6	936	10,6	374	4,2		
		938	82,6	E	41	0,9	4 403	2 254	51,2	579	13,2	381	8,7	458	10,4	179	4,1		

G = Gesamtstimmen. E = Erststimmen.

Regierungsbezirken, Kreisen und Gemeinden

Von den gültigen Stimmen entfielen auf																Schl. Nr.
FDP		Sonstige		davon												
				DIE LINKE	BP	ÖDP	PIRATEN	Die PARTEI	mut	Tierschutzpartei	V-Partei³	DIE FRANKEN	Gesundheitsforschung	Die Humanisten	LKR	
Anzahl	%	Anzahl	%	Anzahl												
17	18	19	20	21	22	23	24	25	26	27	28	29	30	31	32	
Noch: Oberbayern																
216	6,1	370	10,4	90	144	49	14	22	30	13	2	-	2	2	2	187
124	7,0	173	9,7	46	70	24	5	13	15	-	-	-	-	-	-	131
121	3,4	628	17,5	42	457	78	10	10	16	7	3	-	-	4	1	132
62	3,5	366	20,4	21	285	40	5	7	8	-	-	-	-	-	-	134
135	4,1	340	10,4	67	132	61	14	26	25	10	2	-	2	1	-	137
71	4,4	178	10,9	36	73	33	7	16	13	-	-	-	-	-	-	138
387	4,6	887	10,7	135	438	142	40	38	42	27	6	-	5	10	4	139
199	4,8	412	9,9	75	197	78	24	19	19	-	-	-	-	-	-	142
66	4,9	132	9,7	37	49	18	4	8	7	7	1	-	-	1	-	145
35	5,1	63	9,2	20	24	8	2	6	3	-	-	-	-	-	-	148
128	4,1	322	10,2	56	133	51	17	21	26	10	4	-	2	2	-	150
65	4,1	164	10,3	28	72	29	8	14	13	-	-	-	-	-	-	154
265	4,7	493	8,7	77	243	84	16	34	17	10	3	-	7	2	-	149
137	4,8	241	8,4	40	124	47	7	15	8	-	-	-	-	-	-	156
65	4,2	159	10,2	10	65	38	10	12	15	6	3	-	-	-	-	157
32	4,1	84	10,8	4	35	20	5	10	10	-	-	-	-	-	-	159
294	4,2	723	10,4	215	263	87	39	38	31	35	7	-	5	2	1	162
154	4,4	367	10,6	113	140	47	27	24	16	-	-	-	-	-	-	163
985	5,3	2 025	11,0	472	764	261	86	167	119	90	24	-	21	14	7	164
497	5,4	1 015	11,0	253	408	141	47	105	61	-	-	-	-	-	-	165
297	5,5	518	9,7	93	226	113	20	13	24	19	5	-	1	4	-	167
166	6,2	255	9,5	51	120	54	13	6	11	-	-	-	-	-	-	168
164	5,1	209	6,5	70	65	43	7	6	8	2	4	-	2	1	1	169
86	5,3	100	6,2	36	33	23	3	4	1	-	-	-	-	-	-	170
312	5,8	510	9,4	140	189	54	45	19	26	21	6	-	8	1	1	172
162	6,0	249	9,2	72	99	23	30	14	11	-	-	-	-	-	-	173
151	3,2	584	12,4	148	212	122	32	23	20	20	2	-	4	-	1	174
85	3,6	306	12,9	85	109	69	18	18	7	-	-	-	-	-	-	176
736	6,1	1 150	9,5	297	494	118	57	63	59	38	13	-	4	3	4	177
390	6,4	587	9,6	153	274	57	33	40	30	-	-	-	-	-	-	179
150	4,3	369	10,5	62	139	87	17	20	19	9	4	-	6	4	2	187
85	4,9	195	11,1	30	79	54	10	15	7	-	-	-	-	-	-	187
64	4,1	198	12,7	43	74	55	3	3	13	3	1	-	1	2	-	174
33	4,2	100	12,7	26	36	30	1	3	4	-	-	-	-	-	-	173
781	5,9	1 255	9,5	298	539	154	67	48	65	55	15	-	6	6	2	175
466	7,0	593	8,9	149	265	81	35	30	33	-	-	-	-	-	-	176
321	4,5	904	12,8	99	463	198	29	43	31	31	5	-	3	1	1	177
178	5,0	494	13,9	52	267	117	15	31	12	-	-	-	-	-	-	178
221	4,7	371	7,9	83	176	32	16	24	23	11	4	-	1	-	1	179
109	4,6	192	8,1	41	98	17	9	16	11	-	-	-	-	-	-	180
310	4,6	838	12,5	115	351	231	34	35	26	30	3	-	8	4	1	181
155	4,6	479	14,2	59	194	170	18	25	13	-	-	-	-	-	-	182
327	7,1	523	11,3	104	214	100	24	23	23	18	6	-	4	2	5	183
195	8,4	257	11,1	57	107	55	14	13	11	-	-	-	-	-	-	184
139	4,1	373	11,1	41	163	92	16	31	8	10	4	-	1	6	1	185
70	4,2	208	12,4	23	98	56	7	20	4	-	-	-	-	-	-	186
53	3,4	163	10,3	15	55	44	11	12	16	7	-	-	-	3	-	187
29	3,7	86	10,9	7	31	24	8	10	6	-	-	-	-	-	-	188
136	4,2	405	12,5	61	198	67	14	23	23	13	4	-	-	1	1	189
75	4,6	215	13,2	31	109	42	8	12	13	-	-	-	-	-	-	190
153	4,3	524	14,8	128	115	212	22	4	22	17	-	-	3	1	-	191
75	4,2	319	18,1	69	70	157	10	4	9	-	-	-	-	-	-	192
704	5,8	1 227	10,1	275	500	198	44	84	62	39	14	-	4	5	2	193
371	6,1	625	10,3	150	246	115	28	59	27	-	-	-	-	-	-	194
389	4,4	839	9,5	153	331	177	28	44	47	39	9	-	3	7	1	195
187	4,2	365	8,3	79	140	83	13	29	21	-	-	-	-	-	-	196

Noch: 1. Ergebnisse der Landtagswahl 2018 nach

Schl. Nr.	Gebiet	Stimm-berechtigte		Wähler		Art der Stimme	Ungültige Stimmen		Gültige Stimmen		Von den gültigen Stimmen entfielen auf									
		Nicht-wähler	Wahlbe-teiligung in %	Anzahl	%		Anzahl	%	CSU		GRÜNE		FREIE WÄHLER		AfD		SPD			
									Anzahl	%	Anzahl	%	Anzahl	%	Anzahl	%	Anzahl	%		
		1	2	3	4		5	6	7	8	9	10	11	12	13	14	15	16		

Noch: Oberbayern

187 Noch: Landkreis Rosenheim

181	Vogtareuth	2 358	1 819	G	24	0,7	3 614	1 463	40,5	478	13,2	493	13,6	429	11,9	188	5,2
		539	77,1	E	9	0,5	1 810	698	38,6	242	13,4	259	14,3	223	12,3	83	4,6
182	Wasserburg a.Inn, St	8 944	5 922	G	88	0,7	11 755	3 471	29,5	2 738	23,3	1 080	9,2	1 017	8,7	1 202	10,2
		3 022	66,2	E	41	0,7	5 881	1 674	28,5	1 306	22,2	598	10,2	512	8,7	584	9,0
186	Albaching	1 295	999	G	17	0,9	1 981	893	45,1	284	14,3	219	11,1	194	9,8	113	5,7
		296	77,1	E	7	0,7	992	431	43,4	142	14,3	118	11,9	99	10,0	54	5,4
	Zusammen	193 991	147 653	G	2 928	1,0	292 375	114 928	39,3	51 319	17,6	33 218	11,4	29 251	10,0	18 352	6,3
		46 338	76,1	E	1 183	0,8	146 468	55 775	38,1	25 478	17,4	18 310	12,5	14 656	10,0	9 077	6,2

188 Landkreis Starnberg

113	Berg	5 805	4 659	G	80	0,9	9 238	3 420	37,0	2 066	22,4	937	10,1	616	6,7	599	6,5
		1 146	80,3	E	30	0,6	4 629	1 662	35,9	1 054	22,8	491	10,6	316	6,8	295	6,4
117	Andechs	2 514	2 090	G	48	1,1	4 132	1 622	39,3	834	20,2	480	11,6	289	7,0	253	6,1
		424	83,1	E	23	1,1	2 067	749	36,2	416	20,1	259	12,5	147	7,1	129	6,2
118	Feldafing	3 145	2 501	G	59	1,2	4 943	1 839	37,2	1 280	25,9	335	6,8	312	6,3	402	8,1
		644	79,5	E	26	1,0	2 475	961	38,8	630	25,5	172	6,9	157	6,3	198	8,0
120	Gauting	14 216	11 475	G	189	0,8	22 759	6 753	29,7	6 657	29,2	1 684	7,4	1 490	6,5	1 950	8,6
		2 741	80,7	E	64	0,6	11 410	3 253	28,5	3 409	29,9	889	7,8	748	6,6	936	8,2
121	Gilching	13 110	10 230	G	248	1,2	20 212	5 867	29,0	4 555	22,5	3 194	15,8	1 548	7,7	2 396	11,9
		2 880	78,0	E	144	1,4	10 086	2 715	26,9	2 305	22,9	2 058	20,4	778	7,7	961	9,5
124	Herrsching a.Ammersee	7 555	5 946	G	91	0,8	11 801	3 684	31,2	3 384	28,7	1 119	9,5	714	6,1	965	8,2
		1 609	78,7	E	34	0,6	5 912	1 795	30,4	1 674	28,3	622	10,5	354	6,0	489	8,3
126	Inning a.Ammersee	3 317	2 749	G	46	0,8	5 452	1 772	32,5	1 543	28,3	579	10,6	338	6,2	377	6,9
		568	82,9	E	17	0,6	2 732	837	30,6	767	28,1	332	12,2	172	6,3	189	6,9
127	Krailling	5 367	4 421	G	63	0,7	8 779	2 853	32,5	2 421	27,6	714	8,1	481	5,5	867	9,9
		946	82,4	E	26	0,6	4 395	1 390	31,6	1 242	28,3	373	8,5	244	5,6	425	9,7
132	Seefeld	5 284	4 327	G	79	0,9	8 575	2 680	31,3	2 403	28,0	802	9,4	574	6,7	698	8,1
		957	81,9	E	36	0,8	4 291	1 290	30,1	1 203	28,0	456	10,6	295	6,9	341	7,9
137	Pöcking	4 116	3 389	G	87	1,3	6 691	2 275	34,0	1 684	25,2	706	10,6	412	6,2	551	8,2
		727	82,3	E	25	0,7	3 364	1 131	33,6	842	25,0	365	10,9	206	6,1	280	8,3
139	Starnberg, St	16 610	12 753	G	246	1,0	25 260	8 101	32,1	6 329	25,1	2 479	9,8	1 862	7,4	1 874	7,4
		3 857	76,8	E	99	0,8	12 654	3 950	31,2	3 186	25,2	1 263	10,0	960	7,6	947	7,5
141	Tutzing	7 240	5 734	G	126	1,1	11 342	3 682	32,5	3 154	27,8	1 136	10,0	770	6,8	755	6,7
		1 506	79,2	E	54	0,9	5 680	1 831	32,2	1 554	27,4	596	10,5	384	6,8	381	6,7
144	Weßling	3 970	3 391	G	54	0,8	6 725	1 744	25,9	2 176	32,4	820	12,2	380	5,7	638	9,5
		579	85,4	E	31	0,9	3 359	809	24,1	1 096	32,6	482	14,3	187	5,6	305	9,1
145	Wörthsee	3 748	3 202	G	35	0,5	6 369	2 014	31,6	1 939	30,4	633	9,9	365	5,7	514	8,1
		546	85,4	E	15	0,5	3 187	974	30,6	968	30,4	354	11,1	186	5,8	246	7,7
	Zusammen	95 997	76 867	G	1 451	0,9	152 278	48 306	31,7	40 425	26,5	15 618	10,3	10 151	6,7	12 839	8,4
		19 130	80,1	E	624	0,8	76 241	23 347	30,6	20 346	26,7	8 712	11,4	5 134	6,7	6 122	8,0

189 Landkreis Traunstein

111	Altenmarkt a.d.Alz	3 267	2 462	G	66	1,3	4 858	1 840	37,9	788	16,2	672	13,8	416	8,6	416	8,6
		805	75,4	E	20	0,8	2 442	826	33,8	430	17,6	360	14,7	215	8,8	209	8,6
113	Bergen	3 854	2 955	G	76	1,3	5 834	1 939	33,2	1 223	21,0	529	9,1	554	9,5	716	12,3
		899	76,7	E	30	1,0	2 925	841	28,8	605	20,7	286	9,8	290	9,9	462	15,8
114	Chieming	3 692	2 975	G	52	0,9	5 898	2 313	39,2	1 387	23,5	553	9,4	442	7,5	332	5,6
		717	80,6	E	11	0,4	2 964	1 069	36,1	757	25,5	307	10,4	235	7,9	167	5,6
115	Engelsberg	1 953	1 484	G	28	0,9	2 940	1 432	48,7	321	10,9	330	11,2	286	9,7	152	5,2
		469	76,0	E	8	0,5	1 476	673	45,6	180	12,2	183	12,4	148	10,0	79	5,4
118	Fridolfing	3 338	2 335	G	42	0,9	4 628	2 078	44,9	798	17,2	446	9,6	377	8,1	385	8,3
		1 003	70,0	E	10	0,4	2 325	1 048	45,1	400	17,2	221	9,5	184	7,9	207	8,9
119	Grabenstätt	3 432	2 564	G	52	1,0	5 076	2 014	39,7	970	19,1	564	11,1	448	8,8	359	7,1
		868	74,7	E	16	0,6	2 548	959	37,6	506	19,9	308	12,1	233	9,1	199	7,8
120	Grassau, M	4 907	3 602	G	122	1,7	7 082	2 495	35,2	1 147	16,2	669	9,4	754	10,6	686	9,7
		1 305	73,4	E	56	1,6	3 546	1 206	34,0	584	16,5	370	10,4	393	11,1	355	10,0
124	Inzell	3 729	2 838	G	71	1,3	5 605	2 510	44,8	869	15,5	653	11,7	388	6,9	416	7,4
		891	76,1	E	26	0,9	2 812	1 154	41,0	456	16,2	393	14,0	209	7,4	223	7,9

G = Gesamtstimmen. E = Erststimmen.

Regierungsbezirken, Kreisen und Gemeinden

FDP		Sonstige		Von den gültigen Stimmen entfielen auf													Schl. Nr.
				davon													
				DIE LINKE	BP	ÖDP	PIRATEN	Die PARTEI	mut	Tierschutzpartei	V-Partei³	DIE FRANKEN	Gesundheitsforschung	Die Humanisten	LKR		
Anzahl	%	Anzahl	%	Anzahl													
17	18	19	20	21	22	23	24	25	26	27	28	29	30	31	32		

Noch: Oberbayern

																187
151	4,2	412	11,4	68	200	79	22	15	17	6	1	-	2	2	-	181
85	4,7	220	12,2	35	110	43	11	11	10	-	-	-	-	-	-	-
548	4,7	1 699	14,5	773	294	291	77	57	130	43	13	-	9	10	2	182
291	4,9	916	15,6	463	149	179	37	33	55	-	-	-	-	-	-	-
94	4,7	184	9,3	34	80	40	10	7	5	6	2	-	-	-	-	186
53	5,3	95	9,6	21	43	22	3	3	3	-	-	-	-	-	-	-
14 817	5,1	30 490	10,4	7 051	11 999	5 398	1 277	1 451	1 608	1 038	267	-	174	166	61	Zus.
7 706	5,3	15 466	10,6	3 771	6 345	3 013	674	891	772	-	-	-	-	-	-	-

188

994	10,8	606	6,6	140	190	109	26	14	48	38	32	-	3	4	2	113
510	11,0	301	6,5	66	118	55	16	-	23	-	23	-	-	-	-	-
225	5,4	429	10,4	80	223	65	7	7	18	15	10	-	1	2	1	117
112	5,4	255	12,3	41	161	35	5	-	8	-	5	-	-	-	-	-
482	9,8	293	5,9	98	50	49	21	5	25	24	17	-	2	2	-	118
227	9,2	130	5,3	44	31	26	13	-	7	-	9	-	-	-	-	-
2 765	12,1	1 460	6,4	621	266	252	115	29	60	60	41	-	4	10	2	120
1 468	12,9	707	6,2	307	155	134	66	-	26	-	19	-	-	-	-	-
1 300	6,4	1 352	6,7	481	271	230	97	32	60	94	53	-	15	12	7	121
610	6,0	659	6,5	255	164	125	51	-	33	-	31	-	-	-	-	-
1 076	9,1	859	7,3	330	160	103	77	29	67	43	31	-	8	6	5	124
562	9,5	416	7,0	167	101	56	42	-	30	-	20	-	-	-	-	-
470	8,6	373	6,8	111	113	66	29	8	17	13	11	-	5	-	-	126
246	9,0	189	6,9	55	69	36	16	-	7	-	6	-	-	-	-	-
945	10,8	498	5,7	181	122	60	40	19	31	18	17	-	3	5	2	127
487	11,1	234	5,3	86	67	31	24	-	17	-	9	-	-	-	-	-
715	8,3	703	8,2	263	163	130	34	11	33	33	28	-	2	4	2	132
358	8,3	348	8,1	129	98	67	22	-	14	-	18	-	-	-	-	-
632	9,4	431	6,4	148	113	53	23	12	25	24	26	-	4	3	-	137
327	9,7	213	6,3	76	75	24	12	-	10	-	16	-	-	-	-	-
2 923	11,6	1 692	6,7	591	385	244	110	39	118	94	75	-	14	14	8	139
1 531	12,1	817	6,5	284	224	138	66	-	58	-	47	-	-	-	-	-
1 030	9,1	815	7,2	210	247	195	39	15	47	38	15	-	6	2	1	141
537	9,5	397	7,0	95	142	106	22	-	23	-	9	-	-	-	-	-
467	6,9	500	7,4	168	114	106	35	13	28	12	17	-	-	7	-	144
234	7,0	246	7,3	83	70	52	20	-	11	-	10	-	-	-	-	-
521	8,2	383	6,0	145	84	65	16	8	33	12	12	-	3	4	1	145
265	8,3	194	6,1	74	50	34	9	-	19	-	8	-	-	-	-	-
14 545	9,6	10 394	6,8	3 567	2 501	1 727	669	241	610	518	385	-	70	75	31	Zus.
7 474	9,8	5 106	6,7	1 762	1 525	919	384	-	286	-	230	-	-	-	-	-

189

147	3,0	579	11,9	118	315	53	10	10	22	44	2	-	2	2	1	111
75	3,1	327	13,4	71	198	27	-	-	11	20	-	-	-	-	-	-
322	5,5	551	9,4	123	270	46	9	11	29	51	7	-	2	2	1	113
189	6,5	252	8,6	61	132	21	-	-	11	27	-	-	-	-	-	-
232	3,9	639	10,8	133	339	61	10	8	23	58	3	-	3	1	-	114
105	3,5	324	10,9	68	191	25	-	-	12	28	-	-	-	-	-	-
111	3,8	308	10,5	70	155	18	3	8	17	28	3	-	1	2	3	115
59	4,0	154	10,4	37	87	8	-	-	7	15	-	-	-	-	-	-
126	2,7	418	9,0	74	215	63	1	6	35	16	4	-	2	1	1	118
63	2,7	202	8,7	39	117	31	-	-	15	-	-	-	-	-	-	-
192	3,8	529	10,4	131	249	50	7	11	19	51	4	-	3	3	1	119
101	4,0	242	9,5	66	121	22	-	-	9	24	-	-	-	-	-	-
300	4,2	1 031	14,6	182	579	91	13	15	52	85	8	-	3	2	1	120
149	4,2	489	13,8	94	276	51	-	-	25	43	-	-	-	-	-	-
214	3,8	555	9,9	141	266	53	8	9	19	46	3	-	5	5	-	124
101	3,6	276	9,8	73	146	23	-	-	12	22	-	-	-	-	-	-

Noch: 1. Ergebnisse der Landtagswahl 2018 nach

Schl. Nr.	Gebiet	Stimm-berechtigte		Wähler	Art der Stimme	Ungültige Stimmen		Gültige Stimmen		Von den gültigen Stimmen entfielen auf									
		Nicht-wähler	Wahlbe-teiligung in %			Anzahl	%	Anzahl	CSU		GRÜNE		FREIE WÄHLER		AfD		SPD		
									Anzahl	%	Anzahl	%	Anzahl	%	Anzahl	%	Anzahl	%	
																			1
Noch: Oberbayern																			
189	Noch: Landkreis Traunstein																		
126	Kienberg	1 111	889	G	13	0,7	1 765	756	42,8	340	19,3	180	10,2	139	7,9	123	7,0		
		222	80,0	E	3	0,3	886	362	40,9	182	20,5	95	10,7	69	7,8	66	7,4		
127	Kirchanschöriing	2 490	1 927	G	68	1,8	3 786	1 667	44,0	555	14,7	464	12,3	298	7,9	275	7,3		
		563	77,4	E	35	1,8	1 892	846	44,7	268	14,2	230	12,2	146	7,7	144	7,6		
129	Marquartstein	2 456	1 773	G	44	1,2	3 502	1 231	35,2	807	23,0	375	10,7	297	8,5	278	7,9		
		683	72,2	E	15	0,8	1 758	579	32,9	423	24,1	213	12,1	160	9,1	138	7,8		
130	Nußdorf	1 955	1 514	G	30	1,0	2 998	1 106	36,9	650	21,7	382	12,7	221	7,4	227	7,6		
		441	77,4	E	10	0,7	1 504	508	33,8	375	24,9	192	12,8	117	7,8	115	7,6		
133	Obing	3 293	2 471	G	28	0,6	4 914	2 057	41,9	806	16,4	614	12,5	443	9,0	253	5,1		
		822	75,0	E	10	0,4	2 461	964	39,2	434	17,6	325	13,2	233	9,5	128	5,2		
134	Palling	2 723	2 054	G	30	0,7	4 078	1 880	46,1	558	13,7	402	9,9	306	7,5	213	5,2		
		669	75,4	E	12	0,6	2 042	879	43,0	308	15,1	216	10,6	173	8,5	113	5,5		
135	Petting	1 847	1 456	G	40	1,4	2 872	1 383	48,2	444	15,5	338	11,8	213	7,4	115	4,0		
		391	78,8	E	22	1,5	1 434	697	48,6	207	14,4	175	12,2	104	7,3	63	4,4		
137	Pittenhart	1 413	1 126	G	21	0,9	2 231	1 039	46,6	379	17,0	270	12,1	163	7,3	54	2,4		
		287	79,7	E	10	0,9	1 116	497	44,5	199	17,8	141	12,6	83	7,4	29	2,6		
139	Reit im Winkl	1 725	1 266	G	48	1,9	2 484	1 178	47,4	349	14,0	292	11,8	186	7,5	121	4,9		
		459	73,4	E	33	2,6	1 233	562	45,6	177	14,4	145	11,8	96	7,8	63	5,1		
140	Ruhpolding	5 300	3 774	G	104	1,4	7 444	3 222	43,3	1 212	16,3	853	11,5	693	9,3	572	7,7		
		1 526	71,2	E	37	1,0	3 737	1 481	39,6	622	16,6	498	13,3	398	10,7	302	8,1		
141	Schlechting	1 489	1 105	G	27	1,2	2 183	923	42,3	378	17,3	220	10,1	217	9,9	162	7,4		
		384	74,2	E	10	0,9	1 095	443	40,5	191	17,4	123	11,2	116	10,6	87	7,9		
142	Schnaitsee	2 814	2 137	G	31	0,7	4 243	1 759	41,5	733	17,3	540	12,7	399	9,4	238	5,6		
		677	75,9	E	10	0,5	2 127	831	39,1	396	18,6	289	13,6	207	9,7	123	5,8		
143	Seeon-Seebruck	3 629	2 934	G	63	1,1	5 805	2 197	37,8	1 245	21,4	616	10,6	410	7,1	351	6,0		
		695	80,8	E	21	0,7	2 913	1 015	34,8	662	22,7	325	11,2	212	7,3	174	6,0		
145	Siegsdorf	6 397	4 825	G	108	1,1	9 542	3 653	38,3	1 651	17,3	1 522	16,0	799	8,4	695	7,3		
		1 572	75,4	E	31	0,6	4 794	1 613	33,6	836	17,4	980	20,4	417	8,7	359	7,5		
146	Staudach-Egerndach	907	703	G	28	2,0	1 378	509	36,9	232	16,8	159	11,5	154	11,2	86	6,2		
		204	77,5	E	8	1,1	695	249	35,8	124	17,8	86	12,4	78	11,2	48	6,9		
148	Surberg	2 581	2 042	G	57	1,4	4 027	1 519	37,7	866	21,5	512	12,7	271	6,7	266	6,6		
		539	79,1	E	17	0,8	2 025	707	34,9	455	22,5	283	14,0	145	7,2	135	6,7		
149	Tacherting	4 440	3 133	G	84	1,3	6 182	2 705	43,8	787	12,7	660	10,7	678	11,0	533	8,6		
		1 307	70,6	E	42	1,3	3 091	1 248	40,4	431	13,9	353	11,4	358	11,6	258	8,3		
150	Taching a.See	1 652	1 282	G	42	1,6	2 522	990	39,3	479	19,0	268	10,6	195	7,7	182	7,2		
		370	77,6	E	13	1,0	1 269	509	40,1	242	19,1	128	10,1	95	7,5	90	7,1		
152	Tittmoning, St	4 499	3 198	G	96	1,5	6 300	2 659	42,2	1 118	17,7	633	10,0	596	9,5	457	7,3		
		1 301	71,1	E	54	1,7	3 144	1 355	43,1	556	17,7	298	9,5	289	9,2	236	7,5		
154	Traunreut, St	14 276	8 617	G	234	1,4	17 000	6 716	39,5	2 499	14,7	1 826	10,7	2 082	12,2	1 352	8,0		
		5 659	60,4	E	71	0,8	8 546	3 180	37,2	1 338	15,7	913	10,7	1 069	12,5	687	8,0		
155	Traunstein, GKSt	14 863	10 829	G	226	1,0	21 432	7 389	34,5	5 161	24,1	1 884	8,8	1 677	7,8	2 002	9,3		
		4 034	72,9	E	79	0,7	10 750	3 460	32,2	2 649	24,6	1 094	10,2	873	8,1	1 043	9,7		
157	Trostberg, St	8 595	5 693	G	141	1,2	11 245	4 563	40,6	1 939	17,2	926	8,2	1 173	10,4	1 131	10,1		
		2 902	66,2	E	60	1,1	5 633	2 053	36,4	1 040	18,5	522	9,3	621	11,0	599	10,6		
159	Übersee	4 053	3 113	G	50	0,8	6 176	2 247	36,4	1 380	22,3	601	9,7	506	8,2	440	7,1		
		940	76,8	E	13	0,4	3 100	1 138	36,7	714	23,0	304	9,8	262	8,5	209	6,7		
160	Unterwössen	2 787	2 039	G	86	2,1	3 992	1 664	41,7	725	18,2	462	11,6	367	9,2	295	7,4		
		748	73,2	E	48	2,4	1 991	807	40,5	365	18,3	248	12,5	192	9,6	155	7,8		
161	Vachendorf	1 448	1 153	G	25	1,1	2 281	879	38,5	451	19,8	225	9,9	215	9,4	249	10,9		
		295	79,6	E	6	0,5	1 147	409	35,7	230	20,1	128	11,2	111	9,7	139	12,1		
162	Waging a.See, M	5 299	3 945	G	59	0,7	7 831	3 279	41,9	1 675	21,4	802	10,2	588	7,5	413	5,3		
		1 354	74,4	E	16	0,4	3 929	1 656	42,1	834	21,2	375	9,5	302	7,7	223	5,7		
165	Wonneberg	1 177	917	G	19	1,0	1 815	844	46,5	299	16,5	223	12,3	108	6,0	66	3,6		
		260	77,9	E	3	0,3	914	434	47,5	140	15,3	113	12,4	52	5,7	35	3,8		
	Zusammen	133 391	97 130	G	2 311	1,2	191 949	76 635	39,9	35 221	18,3	20 665	10,8	17 059	8,9	14 611	7,6		
		36 261	72,8	E	866	0,9	96 264	36 258	37,7	18 316	19,0	11 220	11,7	8 885	9,2	7 662	8,0		

G = Gesamtstimmen. E = Erststimmen.

Regierungsbezirken, Kreisen und Gemeinden

Von den gültigen Stimmen entfielen auf																Schl. Nr.
FDP		Sonstige		davon												
				DIE LINKE	BP	ÖDP	PIRATEN	Die PARTEI	mut	Tierschutzpartei	V-Partei³	DIE FRANKEN	Gesundheitsforschung	Die Humanisten	LKR	
Anzahl	%	Anzahl	%	Anzahl												
17	18	19	20	21	22	23	24	25	26	27	28	29	30	31	32	
Noch: Oberbayern																
															189	
52	2,9	175	9,9	54	75	19	1	2	2	21	1	-	-	-	126	
22	2,5	90	10,2	28	41	10	-	-	1	10	-	-	-	-	-	
118	3,1	409	10,8	71	188	81	4	12	34	13	2	-	3	1	127	
59	3,1	199	10,5	37	100	43	-	-	19	-	-	-	-	-	-	
160	4,6	354	10,1	108	151	29	4	2	21	31	6	-	1	1	129	
81	4,6	164	9,3	54	68	15	-	-	12	15	-	-	-	-	-	
115	3,8	297	9,9	53	130	47	7	6	11	36	3	-	2	2	130	
62	4,1	135	9,0	26	68	21	-	-	5	15	-	-	-	-	-	
203	4,1	538	10,9	110	284	55	12	6	28	37	3	-	-	2	133	
96	3,9	281	11,4	59	165	23	-	-	14	20	-	-	-	-	-	
138	3,4	581	14,2	75	395	41	5	6	15	35	5	-	3	-	134	
73	3,6	280	13,7	43	195	18	-	-	5	19	-	-	-	-	-	
93	3,2	286	10,0	36	164	55	5	3	11	7	2	-	1	2	135	
44	3,1	144	10,0	18	91	29	-	-	6	-	-	-	-	-	-	
70	3,1	256	11,5	54	136	18	2	7	15	19	2	-	2	1	137	
34	3,0	133	11,9	33	76	8	-	-	8	8	-	-	-	-	-	
100	4,0	258	10,4	62	85	31	2	7	46	21	-	-	3	1	139	
55	4,5	135	10,9	31	42	15	-	-	35	12	-	-	-	-	-	
264	3,5	628	8,4	159	222	74	12	8	34	99	10	-	7	2	140	
138	3,7	298	8,0	86	113	34	-	-	15	50	-	-	-	-	-	
72	3,3	211	9,7	61	102	14	5	2	8	17	-	-	1	-	141	
36	3,3	99	9,0	32	49	6	-	-	4	8	-	-	-	-	-	
123	2,9	451	10,6	120	169	93	13	1	21	28	2	-	3	-	142	
61	2,9	220	10,3	63	94	39	-	-	10	14	-	-	-	-	-	
171	2,9	815	14,0	179	439	77	6	11	39	55	3	-	3	3	143	
95	3,3	430	14,8	91	249	39	-	-	19	32	-	-	-	-	-	
302	3,2	920	9,6	220	391	99	9	13	57	102	14	-	12	2	145	
152	3,2	437	9,1	106	190	56	-	-	28	57	-	-	-	-	-	
53	3,8	185	13,4	20	94	39	3	3	11	13	1	-	-	-	146	
23	3,3	87	12,5	11	47	19	-	-	6	4	-	-	-	-	-	
150	3,7	443	11,0	107	192	65	4	8	27	34	4	-	1	1	148	
79	3,9	221	10,9	55	102	30	-	-	14	20	-	-	-	-	-	
194	3,1	625	10,1	113	290	86	13	9	25	69	2	-	14	1	3 149	
113	3,7	330	10,7	62	175	46	-	-	10	37	-	-	-	-	-	
73	2,9	335	13,3	66	160	53	4	6	32	11	1	-	1	1	150	
38	3,0	167	13,2	36	91	27	-	-	13	-	-	-	-	-	-	
173	2,7	664	10,5	131	289	111	14	11	76	23	2	-	6	1	152	
93	3,0	317	10,1	69	169	51	-	-	28	-	-	-	-	-	-	
529	3,1	1 996	11,7	492	1 098	83	48	26	74	138	17	-	12	3	5 154	
271	3,2	1 088	12,7	255	685	39	-	-	38	71	-	-	-	-	-	
892	4,2	2 427	11,3	912	638	324	55	77	152	208	28	-	14	13	6 155	
472	4,4	1 159	10,8	477	329	159	-	-	78	116	-	-	-	-	-	
321	2,9	1 192	10,6	357	520	92	22	19	46	109	9	-	12	5	1 157	
173	3,1	625	11,1	186	306	48	-	-	22	63	-	-	-	-	-	
270	4,4	732	11,9	143	388	53	9	16	27	78	10	-	4	1	3 159	
135	4,4	338	10,9	76	185	23	-	-	15	39	-	-	-	-	-	
177	4,4	302	7,6	70	142	10	5	3	30	30	2	-	5	4	1 160	
87	4,4	137	6,9	36	64	5	-	-	16	16	-	-	-	-	-	
66	2,9	196	8,6	31	102	24	2	6	4	22	1	-	2	2	161	
35	3,1	95	8,3	16	54	11	-	-	2	12	-	-	-	-	-	
227	2,9	847	10,8	199	362	138	10	17	84	22	7	-	6	2	162	
116	3,0	423	10,8	108	194	73	-	-	48	-	-	-	-	-	-	
33	1,8	242	13,3	36	100	55	-	3	44	4	-	-	-	-	165	
17	1,9	123	13,5	14	55	27	-	-	27	-	-	-	-	-	-	
6 783	3,5	20 975	10,9	5 011	9 694	2 301	337	368	1 190	1 661	171	-	139	69	34 Zus.	
3 502	3,6	10 421	10,8	2 617	5 265	1 122	-	-	600	817	-	-	-	-	-	

Noch: 1. Ergebnisse der Landtagswahl 2018 nach

Schl. Nr.	Gebiet	Stimm-berechtigte		Wähler	Art der Stimme	Ungültige Stimmen		Gültige Stimmen		Von den gültigen Stimmen entfielen auf									
		Nicht-wähler	Wahlbe-teiligung in %			Anzahl	%	Anzahl	CSU		GRÜNE		FREIE WÄHLER		AfD		SPD		
									Anzahl	%	Anzahl	%	Anzahl	%	Anzahl	%	Anzahl	%	
																			1
Noch: Oberbayern																			
190 Landkreis Weilheim-Schongau																			
111	Altenstadt	2 443	1 936	G	50	1,3	3 822	1 497	39,2	615	16,1	604	15,8	239	6,3	283	7,4		
		507	79,2	E	14	0,7	1 922	735	38,2	317	16,5	314	16,3	123	6,4	139	7,2		
113	Antdorf	1 003	824	G	19	1,2	1 629	745	45,7	320	19,6	214	13,1	76	4,7	64	3,9		
		179	82,2	E	7	0,8	817	363	44,4	157	19,2	115	14,1	40	4,9	33	4,0		
114	Bernbeuren	1 918	1 419	G	33	1,2	2 805	875	31,2	347	12,4	654	23,3	312	11,1	115	4,1		
		499	74,0	E	12	0,8	1 407	428	30,4	184	13,1	332	23,6	153	10,9	52	3,7		
115	Bernried am Starnberger See	1 644	1 337	G	27	1,0	2 647	824	31,1	789	29,8	262	9,9	140	5,3	219	8,3		
		307	81,3	E	13	1,0	1 324	411	31,0	396	29,9	134	10,1	72	5,4	108	8,2		
117	Böbing	1 403	1 154	G	41	1,8	2 267	876	38,6	331	14,6	397	17,5	225	9,9	111	4,9		
		249	82,3	E	20	1,7	1 134	427	37,7	177	15,6	205	18,1	120	10,6	46	4,1		
118	Burggen	1 331	996	G	23	1,2	1 969	871	44,2	239	12,1	353	17,9	199	10,1	59	3,0		
		335	74,8	E	4	0,4	992	424	42,7	119	12,0	184	18,5	102	10,3	29	2,9		
120	Eberfing	1 134	890	G	17	1,0	1 763	773	43,8	257	14,6	258	14,6	151	8,6	60	3,4		
		244	78,5	E	10	1,1	880	379	43,1	125	14,2	139	15,8	81	9,2	31	3,5		
121	Egfling	823	674	G	22	1,6	1 326	547	41,3	233	17,6	207	15,6	82	6,2	45	3,4		
		149	81,9	E	12	1,8	662	268	40,5	114	17,2	112	16,9	42	6,3	19	2,9		
126	Habach	850	704	G	8	0,6	1 400	559	39,9	312	22,3	182	13,0	65	4,6	58	4,1		
		146	82,8	E	2	0,3	702	275	39,2	159	22,6	100	14,2	34	4,8	26	3,7		
129	Hohenfurch	1 253	1 023	G	21	1,0	2 025	859	42,4	213	10,5	336	16,6	233	11,5	126	6,2		
		230	81,6	E	12	1,2	1 011	417	41,2	111	11,0	166	16,4	122	12,1	63	6,2		
130	Hohenpeißenberg	3 140	2 544	G	44	0,9	5 044	1 672	33,1	867	17,2	784	15,5	551	10,9	422	8,4		
		596	81,0	E	15	0,6	2 529	816	32,3	447	17,7	400	15,8	285	11,3	206	8,1		
131	Huglfing	2 132	1 658	G	59	1,8	3 257	1 238	38,0	572	17,6	439	13,5	233	7,2	211	6,5		
		474	77,8	E	37	2,2	1 621	607	37,4	290	17,9	239	14,7	118	7,3	108	6,7		
132	Iffeldorf	2 015	1 633	G	24	0,7	3 242	1 044	32,2	853	26,3	308	9,5	164	5,1	398	12,3		
		382	81,0	E	9	0,6	1 624	496	30,5	427	26,3	171	10,5	86	5,3	203	12,5		
133	Ingenried	801	643	G	13	1,0	1 273	461	36,2	176	13,8	279	21,9	122	9,6	60	4,7		
		158	80,3	E	6	0,9	637	223	35,0	89	14,0	148	23,2	60	9,4	32	5,0		
135	Oberhausen	1 650	1 367	G	33	1,2	2 701	959	35,5	503	18,6	305	11,3	196	7,3	182	6,7		
		283	82,8	E	23	1,7	1 344	481	35,8	250	18,6	156	11,6	102	7,6	92	6,8		
136	Obersöchering	1 183	1 010	G	19	0,9	2 001	888	44,4	292	14,6	367	18,3	105	5,2	67	3,3		
		173	85,4	E	6	0,6	1 004	442	44,0	158	15,7	187	18,6	59	5,9	28	2,8		
138	Pähl	1 891	1 562	G	34	1,1	3 090	1 121	36,3	714	23,1	443	14,3	202	6,5	141	4,6		
		329	82,6	E	13	0,8	1 549	537	34,7	350	22,6	249	16,1	106	6,8	65	4,2		
139	Peißenberg, M	9 593	7 094	G	183	1,3	14 005	4 965	35,5	2 179	15,6	1 955	14,0	1 507	10,8	1 153	8,2		
		2 499	73,9	E	69	1,0	7 025	2 424	34,5	1 141	16,2	1 019	14,5	774	11,0	545	7,8		
140	Peiting, M	9 048	6 518	G	173	1,3	12 863	4 223	32,8	2 104	16,4	1 917	14,9	1 237	9,6	1 499	11,7		
		2 530	72,0	E	56	0,9	6 462	2 060	31,9	1 093	16,9	949	14,7	646	10,0	776	12,0		
141	Penzberg, St	12 159	9 495	G	398	2,1	18 592	6 049	32,5	4 129	22,2	1 958	10,5	1 563	8,4	2 080	11,2		
		2 664	78,1	E	253	2,7	9 242	2 901	31,4	2 078	22,5	1 053	11,4	797	8,6	999	10,8		
142	Polling	2 665	2 178	G	34	0,8	4 322	1 576	36,5	901	20,8	694	16,1	273	6,3	238	5,5		
		487	81,7	E	12	0,6	2 166	756	34,9	439	20,3	383	17,7	143	6,6	122	5,6		
143	Prem	720	562	G	11	1,0	1 113	585	52,6	155	13,9	146	13,1	68	6,1	51	4,6		
		158	78,1	E	3	0,5	559	291	52,1	78	14,0	76	13,6	35	6,3	24	4,3		
144	Raisting	1 821	1 483	G	19	0,6	2 947	1 042	35,4	618	21,0	416	14,1	153	5,2	183	6,2		
		338	81,4	E	8	0,5	1 475	500	33,9	307	20,8	218	14,8	78	5,3	87	5,9		
145	Rottenbuch	1 359	1 065	G	57	2,7	2 073	946	45,6	242	11,7	415	20,0	172	8,3	76	3,7		
		294	78,4	E	27	2,5	1 038	470	45,3	126	12,1	198	19,1	90	8,7	37	3,6		
148	Schongau, St	8 424	5 930	G	176	1,5	11 683	4 075	34,9	1 805	15,4	1 812	15,5	1 089	9,3	1 131	9,7		
		2 494	70,4	E	72	1,2	5 858	1 984	33,9	940	16,0	923	15,8	563	9,6	560	9,6		
149	Schwabbruck	731	566	G	12	1,1	1 120	495	44,2	155	13,8	223	19,9	72	6,4	48	4,3		
		165	77,4	E	3	0,5	563	245	43,5	82	14,6	109	19,4	35	6,2	25	4,4		
151	Schwabsoien	1 070	897	G	8	0,4	1 786	792	44,3	252	14,1	273	15,3	151	8,5	52	2,9		
		173	83,8	E	1	0,1	896	391	43,6	129	14,4	139	15,5	76	8,5	25	2,8		
152	Seeshaupt	2 429	2 019	G	34	0,8	4 003	1 421	35,5	922	23,0	425	10,6	245	6,1	331	8,3		
		410	83,1	E	10	0,5	2 009	692	34,4	472	23,5	220	11,0	126	6,3	175	8,7		

G = Gesamtstimmen. E = Erststimmen.

Regierungsbezirken, Kreisen und Gemeinden

FDP		Sonstige		Von den gültigen Stimmen entfielen auf													Schl. Nr.
				davon													
				DIE LINKE	BP	ÖDP	PIRATEN	Die PARTEI	mut	Tierschutzpartei	V-Partei³	DIE FRANKEN	Gesundheitsforschung	Die Humanisten	LKR		
Anzahl	%	Anzahl	%	Anzahl													
17	18	19	20	21	22	23	24	25	26	27	28	29	30	31	32		
Noch: Oberbayern																	
																190	
162	4,2	422	11,0	91	149	107	15	10	25	7	15	-	-	2	1	111	
85	4,4	209	10,9	43	83	57	9	-	11	-	6	-	-	-	-	-	
48	2,9	162	9,9	30	40	59	6	-	5	11	8	-	2	1	-	113	
28	3,4	81	9,9	16	22	33	4	-	2	-	4	-	-	-	-	-	
121	4,3	381	13,6	50	203	80	9	4	8	10	12	-	2	2	1	114	
72	5,1	186	13,2	26	111	35	5	-	4	-	5	-	-	-	-	-	
174	6,6	239	9,0	74	56	65	9	1	14	12	7	-	1	-	-	115	
82	6,2	121	9,1	36	31	41	4	-	6	-	3	-	-	-	-	-	
88	3,9	239	10,5	44	65	73	13	4	21	6	8	-	2	3	-	117	
45	4,0	114	10,1	21	36	34	6	-	11	-	6	-	-	-	-	-	
57	2,9	191	9,7	23	83	52	7	1	1	6	15	-	2	1	-	118	
32	3,2	102	10,3	9	47	32	6	-	-	-	8	-	-	-	-	-	
88	5,0	176	10,0	32	67	47	3	1	9	2	14	-	-	1	-	120	
49	5,6	76	8,6	15	29	19	1	-	5	-	7	-	-	-	-	-	
53	4,0	159	12,0	32	32	68	5	4	3	1	11	-	3	-	-	121	
31	4,7	76	11,5	15	18	32	4	-	1	-	6	-	-	-	-	-	
39	2,8	185	13,2	22	46	88	10	2	5	3	6	-	2	1	-	126	
21	3,0	87	12,4	11	23	43	5	-	3	-	2	-	-	-	-	-	
65	3,2	193	9,5	29	99	42	4	1	4	8	4	-	1	-	1	129	
34	3,4	98	9,7	13	51	25	2	-	3	-	4	-	-	-	-	-	
202	4,0	546	10,8	127	196	117	22	5	31	23	15	-	3	6	1	130	
107	4,2	268	10,6	56	111	63	12	-	17	-	9	-	-	-	-	-	
137	4,2	427	13,1	84	106	160	14	8	16	16	16	-	5	1	1	131	
74	4,6	185	11,4	41	50	71	6	-	7	-	10	-	-	-	-	-	
194	6,0	281	8,7	93	71	59	11	7	16	11	9	-	2	2	-	132	
96	5,9	145	8,9	47	40	36	6	-	10	-	6	-	-	-	-	-	
51	4,0	124	9,7	24	47	29	4	2	10	6	1	-	-	1	-	133	
27	4,2	58	9,1	9	26	14	2	-	7	-	-	-	-	-	-	-	
97	3,6	459	17,0	52	67	294	8	2	11	8	15	-	1	-	1	135	
52	3,9	211	15,7	26	38	127	5	-	7	-	8	-	-	-	-	-	
70	3,5	212	10,6	21	104	49	10	1	6	11	7	-	3	-	-	136	
37	3,7	93	9,3	10	48	24	5	-	2	-	4	-	-	-	-	-	
202	6,5	267	8,6	50	85	65	12	2	19	14	16	-	2	2	-	138	
109	7,0	133	8,6	25	41	41	5	-	12	-	9	-	-	-	-	-	
547	3,9	1 699	12,1	354	600	374	93	32	73	71	73	-	19	6	4	139	
284	4,0	838	11,9	172	345	192	47	-	40	-	42	-	-	-	-	-	
355	2,8	1 528	11,9	393	474	349	63	29	50	58	82	-	20	5	5	140	
193	3,0	745	11,5	179	277	188	32	-	24	-	45	-	-	-	-	-	
1 079	5,8	1 734	9,3	608	464	286	100	44	68	66	67	-	15	13	3	141	
578	6,3	836	9,0	314	239	154	59	-	31	-	39	-	-	-	-	-	
238	5,5	402	9,3	95	94	134	17	3	36	10	9	-	-	2	2	142	
124	5,7	199	9,2	44	55	66	9	-	18	-	7	-	-	-	-	-	
27	2,4	81	7,3	18	29	21	-	-	-	5	6	-	1	-	1	143	
13	2,3	42	7,5	10	17	11	-	-	-	-	4	-	-	-	-	-	
129	4,4	406	13,8	79	110	151	14	10	16	13	10	-	2	1	-	144	
67	4,5	218	14,8	37	57	103	8	-	7	-	6	-	-	-	-	-	
33	1,6	189	9,1	45	63	54	5	2	9	6	3	-	1	1	-	145	
21	2,0	96	9,2	21	41	28	1	-	3	-	2	-	-	-	-	-	
533	4,6	1 238	10,6	357	337	245	53	29	69	61	61	-	14	10	2	148	
297	5,1	591	10,1	172	185	135	32	-	35	-	32	-	-	-	-	-	
28	2,5	99	8,8	12	41	23	2	-	8	4	6	-	2	-	1	149	
15	2,7	52	9,2	6	25	13	1	-	4	-	3	-	-	-	-	-	
52	2,9	214	12,0	52	86	45	7	2	7	7	3	-	4	-	1	151	
26	2,9	110	12,3	23	51	24	6	-	3	-	3	-	-	-	-	-	
327	8,2	332	8,3	101	67	72	18	8	36	9	13	-	3	3	2	152	
155	7,7	169	8,4	50	40	44	10	-	18	-	7	-	-	-	-	-	

Noch: 1. Ergebnisse der Landtagswahl 2018 nach

Schl. Nr.	Gebiet	Stimm-berechtigte	Wähler	Art der Stimme	Ungültige Stimmen		Gültige Stimmen		Von den gültigen Stimmen entfielen auf									
		Nicht-wähler	Wahlbe-teiligung in %		Anzahl	%	Anzahl	%	CSU		GRÜNE		FREIE WÄHLER		AfD		SPD	
									Anzahl	%	Anzahl	%	Anzahl	%	Anzahl	%	Anzahl	%
1	2	3	4	5	6	7	8	9	10	11	12	13	14	15	16			

Noch: Oberbayern

190 Noch: Landkreis Weilheim-Schongau

153	Sindelsdorf	938	759	G	13	0,9	1 505	598	39,7	282	18,7	243	16,1	86	5,7	77	5,1
		179	80,9	E	6	0,8	753	291	38,6	145	19,3	132	17,5	42	5,6	38	5,0
154	Steingaden	2 200	1 618	G	30	0,9	3 206	1 336	41,7	416	13,0	690	21,5	293	9,1	125	3,9
		582	73,5	E	7	0,4	1 611	672	41,7	203	12,6	332	20,6	150	9,3	65	4,0
157	Weilheim i.OB, St	16 790	12 972	G	262	1,0	25 682	7 932	30,9	5 712	22,2	3 312	12,9	2 345	9,1	2 142	8,3
		3 818	77,3	E	109	0,8	12 863	3 786	29,4	2 810	21,8	1 875	14,6	1 211	9,4	1 074	8,3
158	Wessobrunn	1 680	1 383	G	28	1,0	2 738	982	35,9	504	18,4	447	16,3	242	8,8	129	4,7
		297	82,3	E	13	0,9	1 370	479	35,0	258	18,8	236	17,2	125	9,1	58	4,2
159	Wielenbach	2 511	2 100	G	33	0,8	4 167	1 531	36,7	680	16,3	671	16,1	323	7,8	280	6,7
		411	83,6	E	11	0,5	2 089	740	35,4	351	16,8	362	17,3	161	7,7	133	6,4
160	Wildsteig	1 000	818	G	14	0,9	1 622	653	40,3	184	11,3	428	26,4	133	8,2	41	2,5
		182	81,8	E	3	0,4	815	343	42,1	95	11,7	183	22,5	71	8,7	22	2,7
	Zusammen	101 752	78 831	G	1 972	1,3	155 688	55 010	35,3	28 873	18,5	22 417	14,4	13 247	8,5	12 257	7,9
		22 921	77,5	E	878	1,1	77 953	26 754	34,3	14 617	18,8	11 758	15,1	6 828	8,8	6 045	7,8
	Landkreise zusammen	2 161 578	1 643 131	G	35 100	1,1	3 251 066	1 210 505	37,2	615 751	18,9	400 629	12,3	299 364	9,2	259 799	8,0
		518 447	76,0	E	13 736	0,8	1 629 357	592 239	36,3	306 754	18,8	216 541	13,3	151 097	9,3	132 337	8,1

G = Gesamtstimmen. E = Erststimmen.

Regierungsbezirken, Kreisen und Gemeinden

Von den gültigen Stimmen entfielen auf																Schl. Nr.
FDP		Sonstige		davon												
				DIE LINKE	BP	ÖDP	PIRATEN	Die PARTEI	mut	Tierschutz- partei	V-Partei³	DIE FRANKEN	Gesund- heits- forschung	Die Humanisten	LKR	
Anzahl	%	Anzahl	%	Anzahl												
17	18	19	20	21	22	23	24	25	26	27	28	29	30	31	32	

Noch: Oberbayern

																190
61	4,1	158	10,5	33	69	27	11	-	10	2	5	-	1	-	-	153
33	4,4	72	9,6	16	35	12	3	-	4	-	2	-	-	-	-	-
102	3,2	244	7,6	36	114	54	4	2	15	9	4	-	2	1	3	154
63	3,9	126	7,8	18	65	30	2	-	7	-	4	-	-	-	-	-
1 542	6,0	2 697	10,5	666	505	793	142	69	191	105	167	-	31	18	10	157
819	6,4	1 288	10,0	306	266	426	92	-	100	-	98	-	-	-	-	-
83	3,0	351	12,8	39	119	131	10	7	14	10	17	-	3	-	1	158
43	3,1	171	12,5	19	63	66	4	-	7	-	12	-	-	-	-	-
199	4,8	483	11,6	76	213	120	12	8	21	16	12	-	3	2	-	159
106	5,1	236	11,3	31	117	65	6	-	9	-	8	-	-	-	-	-
23	1,4	160	9,9	14	58	67	-	2	2	3	11	-	1	1	1	160
14	1,7	87	10,7	7	35	37	-	-	2	-	6	-	-	-	-	-
7 206	4,6	16 678	10,7	3 856	4 959	4 400	713	302	829	610	728	-	153	86	42	Zus.
3 832	4,9	8 119	10,4	1 844	2 718	2 321	399	-	420	-	417	-	-	-	-	-
176 648	5,4	288 370	8,9	80 454	87 322	54 251	12 987	12 463	13 195	16 508	6 137	-	2 207	1 917	929	Lkr
91 842	5,6	138 547	8,5	40 156	45 542	28 962	5 856	5 655	5 995	3 765	2 480	-	-	-	136	-

Noch: 1. Ergebnisse der Landtagswahl 2018 nach

Schl. Nr.	Gebiet	Stimm-berechtigte		Wähler	Art der Stimme	Ungültige Stimmen		Gültige Stimmen		Von den gültigen Stimmen entfielen auf									
		Nicht-wähler	Wahlbe-teiligung in %			Anzahl	%	Anzahl	CSU		GRÜNE		FREIE WÄHLER		AfD		SPD		
									Anzahl	%	Anzahl	%	Anzahl	%	Anzahl	%	Anzahl	%	
																			1

Niederbayern

Kreisfreie Städte

261	Landshut	49 011	33 667	G	768	1,1	66 563	18 276	27,5	13 712	20,6	10 970	16,5	6 837	10,3	5 038	7,6
		15 344	68,7	E	323	1,0	33 343	9 126	27,4	6 781	20,3	5 536	16,6	3 473	10,4	2 544	7,6
262	Passau	37 809	25 616	G	402	0,8	50 829	16 146	31,8	9 602	18,9	4 022	7,9	5 491	10,8	5 707	11,2
		12 193	67,8	E	210	0,8	25 405	8 068	31,8	4 431	17,4	1 637	6,4	2 740	10,8	3 672	14,5
263	Straubing	34 025	20 890	G	429	1,0	41 349	17 551	42,4	5 237	12,7	4 632	11,2	5 766	13,9	2 537	6,1
		13 135	61,4	E	197	0,9	20 691	8 845	42,7	2 853	13,8	1 807	8,7	2 906	14,0	1 428	6,9
Kreisfreie Städte zusammen		120 845	80 173	G	1 599	1,0	158 741	51 973	32,7	28 551	18,0	19 624	12,4	18 094	11,4	13 282	8,4
		40 672	66,3	E	730	0,9	79 439	26 039	32,8	14 065	17,7	8 980	11,3	9 119	11,5	7 644	9,6

271 Landkreis Deggendorf

111	Aholming	1 829	1 340	G	40	1,5	2 640	1 245	47,2	148	5,6	515	19,5	463	17,5	74	2,8
		489	73,3	E	26	1,9	1 314	703	53,5	68	5,2	189	14,4	234	17,8	34	2,6
113	Auerbach	1 694	1 160	G	12	0,5	2 308	874	37,9	141	6,1	601	26,0	368	15,9	75	3,2
		534	68,5	E	4	0,3	1 156	510	44,1	72	6,2	229	19,8	189	16,3	37	3,2
114	Außernzell	1 084	736	G	8	0,5	1 464	633	43,2	100	6,8	296	20,2	235	16,1	44	3,0
		348	67,9	E	2	0,3	734	366	49,9	40	5,4	107	14,6	120	16,3	21	2,9
116	Bernried	3 874	2 867	G	48	0,8	5 686	2 242	39,4	451	7,9	1 239	21,8	860	15,1	290	5,1
		1 007	74,0	E	18	0,6	2 849	1 303	45,7	215	7,5	463	16,3	447	15,7	151	5,3
118	Buchhofen	733	564	G	22	2,0	1 106	602	54,4	46	4,2	190	17,2	123	11,1	58	5,2
		169	76,9	E	12	2,1	552	340	61,6	22	4,0	68	12,3	61	11,1	21	3,8
119	Deggendorf, GKSt	24 707	15 890	G	336	1,1	31 443	12 421	39,5	3 934	12,5	4 453	14,2	4 893	15,6	1 825	5,8
		8 817	64,3	E	135	0,8	15 754	6 735	42,8	1 923	12,2	1 858	11,8	2 521	16,0	906	5,8
122	Grafling	2 244	1 602	G	74	2,3	3 130	1 236	39,5	226	7,2	605	19,3	588	18,8	119	3,8
		642	71,4	E	55	3,4	1 547	685	44,3	112	7,2	230	14,9	303	19,6	54	3,5
123	Grattersdorf	1 063	804	G	21	1,3	1 587	679	42,8	108	6,8	301	19,0	236	14,9	58	3,7
		259	75,6	E	15	1,9	789	383	48,5	54	6,8	104	13,2	123	15,6	32	4,1
125	Hengersberg, M	5 734	3 959	G	64	0,8	7 854	3 116	39,7	619	7,9	1 655	21,1	1 280	16,3	343	4,4
		1 775	69,0	E	27	0,7	3 932	1 818	46,2	305	7,8	585	14,9	668	17,0	173	4,4
126	Hunding	976	765	G	28	1,8	1 502	651	43,3	89	5,9	258	17,2	250	16,6	56	3,7
		211	78,4	E	22	2,9	743	352	47,4	41	5,5	87	11,7	118	15,9	26	3,5
127	Iggensbach	1 683	1 139	G	46	2,0	2 232	946	42,4	108	4,8	427	19,1	378	16,9	133	6,0
		544	67,7	E	31	2,7	1 108	536	48,4	53	4,8	153	13,8	196	17,7	61	5,5
128	Künzing	2 578	1 892	G	70	1,8	3 714	1 890	50,9	275	7,4	491	13,2	494	13,3	245	6,6
		686	73,4	E	38	2,0	1 854	1 023	55,2	138	7,4	169	9,1	253	13,6	108	5,8
130	Lalling	1 299	915	G	38	2,1	1 792	729	40,7	137	7,6	316	17,6	204	11,4	67	3,7
		384	70,4	E	29	3,2	886	381	43,0	66	7,4	107	12,1	100	11,3	36	4,1
132	Metten, M	3 264	2 443	G	36	0,7	4 850	1 886	38,9	584	12,0	846	17,4	705	14,5	282	5,8
		821	74,8	E	14	0,6	2 429	1 073	44,2	290	11,9	318	13,1	368	15,2	150	6,2
135	Moos	1 834	1 351	G	49	1,8	2 653	1 292	48,7	125	4,7	457	17,2	425	16,0	141	5,3
		483	73,7	E	39	2,9	1 312	728	55,5	59	4,5	161	12,3	213	16,2	62	4,7
138	Niederaltich	1 394	1 030	G	24	1,2	2 036	841	41,3	287	14,1	293	14,4	258	12,7	98	4,8
		364	73,9	E	15	1,5	1 015	463	45,6	145	14,3	112	11,0	134	13,2	51	5,0
139	Oberpörling	931	682	G	26	1,9	1 338	706	52,8	63	4,7	222	16,6	200	14,9	32	2,4
		249	73,3	E	19	2,8	663	374	56,4	28	4,2	92	13,9	102	15,4	15	2,3
140	Offenberg	2 665	2 059	G	28	0,7	4 090	1 760	43,0	392	9,6	680	16,6	571	14,0	234	5,7
		606	77,3	E	12	0,6	2 047	986	48,2	202	9,9	229	11,2	297	14,5	118	5,8
141	Osterhofen, St	9 424	6 326	G	97	0,8	12 555	5 780	46,0	1 015	8,1	1 642	13,1	1 900	15,1	1 078	8,6
		3 098	67,1	E	40	0,6	6 286	3 316	52,8	526	8,4	582	9,3	980	15,6	341	5,4
143	Otzing	1 563	1 054	G	51	2,4	2 057	1 044	50,8	150	7,3	301	14,6	270	13,1	83	4,0
		509	67,4	E	34	3,2	1 020	582	57,1	75	7,4	106	10,4	132	12,9	39	3,8
146	Plattling, St	9 423	5 794	G	132	1,1	11 456	5 554	48,5	783	6,8	1 544	13,5	1 795	15,7	651	5,7
		3 629	61,5	E	43	0,7	5 751	3 290	57,2	347	6,0	464	8,1	877	15,2	279	4,9
148	Schaufling	1 219	868	G	28	1,6	1 708	639	37,4	153	9,0	323	18,9	258	15,1	131	7,7
		351	71,2	E	19	2,2	849	348	41,0	75	8,8	117	13,8	132	15,5	67	7,9
149	Schöllnach, M	3 895	2 522	G	35	0,7	5 009	1 927	38,5	348	6,9	912	18,2	1 042	20,8	275	5,5
		1 373	64,7	E	17	0,7	2 505	1 085	43,3	163	6,5	348	13,9	533	21,3	126	5,0
151	Stephansposching	2 473	1 825	G	49	1,3	3 601	1 819	50,5	289	8,0	510	14,2	422	11,7	198	5,5
		648	73,8	E	24	1,3	1 801	1 047	58,1	131	7,3	158	8,8	216	12,0	93	5,2

G = Gesamtstimmen. E = Erststimmen.

Regierungsbezirken, Kreisen und Gemeinden

Von den gültigen Stimmen entfielen auf																Schl. Nr.
FDP		Sonstige		davon												
				DIE LINKE	BP	ÖDP	PIRATEN	Die PARTEI	mut	Tierschutzpartei	V-Partei³	DIE FRANKEN	Gesundheitsforschung	Die Humanisten	LKR	
Anzahl	%	Anzahl	%	Anzahl												
17	18	19	20	21	22	23	24	25	26	27	28	29	30	31	32	

Niederbayern

4 881	7,3	6 849	10,3	2 269	1 396	1 056	218	-	980	832	98	-	-	-	-	261
2 556	7,7	3 327	10,0	1 137	713	542	-	-	497	438	-	-	-	-	-	-
3 922	7,7	5 939	11,7	2 271	760	2 460	129	-	72	189	58	-	-	-	-	262
2 194	8,6	2 663	10,5	1 236	421	1 006	-	-	-	-	-	-	-	-	-	-
1 859	4,5	3 767	9,1	1 601	691	1 083	107	-	61	181	43	-	-	-	-	263
956	4,6	1 896	9,2	853	403	640	-	-	-	-	-	-	-	-	-	-
10 662	6,7	16 555	10,4	6 141	2 847	4 599	454	-	1 113	1 202	199	-	-	-	-	Zus.
5 706	7,2	7 886	9,9	3 226	1 537	2 188	-	-	497	438	-	-	-	-	-	-
271																
62	2,3	133	5,0	35	67	15	2	-	-	7	7	-	-	-	-	111
26	2,0	60	4,6	15	32	5	2	-	-	-	6	-	-	-	-	-
58	2,5	191	8,3	33	121	24	4	-	1	6	2	-	-	-	-	113
23	2,0	96	8,3	15	65	12	3	-	-	-	1	-	-	-	-	-
39	2,7	117	8,0	37	53	15	4	-	2	4	2	-	-	-	-	114
18	2,5	62	8,4	21	29	6	4	-	-	-	2	-	-	-	-	-
229	4,0	375	6,6	78	190	49	11	-	11	21	15	-	-	-	-	116
83	2,9	187	6,6	33	107	24	11	-	-	-	12	-	-	-	-	-
35	3,2	52	4,7	23	18	7	1	-	-	2	1	-	-	-	-	118
13	2,4	27	4,9	12	9	4	1	-	-	-	1	-	-	-	-	-
1 525	4,9	2 392	7,6	884	697	474	93	-	46	120	78	-	-	-	-	119
627	4,0	1 184	7,5	415	390	222	86	-	-	-	71	-	-	-	-	-
110	3,5	246	7,9	57	114	54	2	-	2	12	5	-	-	-	-	122
40	2,6	123	8,0	27	62	28	1	-	-	-	5	-	-	-	-	-
57	3,6	148	9,3	35	57	23	7	-	4	15	7	-	-	-	-	123
26	3,3	67	8,5	15	30	9	6	-	-	-	7	-	-	-	-	-
208	2,6	633	8,1	150	252	139	13	-	12	35	32	-	-	-	-	125
89	2,3	294	7,5	72	131	49	13	-	-	-	29	-	-	-	-	-
24	1,6	174	11,6	12	145	9	-	-	-	4	4	-	-	-	-	126
9	1,2	110	14,8	6	96	4	-	-	-	-	4	-	-	-	-	-
62	2,8	178	8,0	42	86	30	3	-	1	12	4	-	-	-	-	127
24	2,2	85	7,7	21	47	11	2	-	-	-	4	-	-	-	-	-
91	2,5	228	6,1	68	76	48	7	-	9	10	10	-	-	-	-	128
46	2,5	117	6,3	35	48	20	4	-	-	-	10	-	-	-	-	-
52	2,9	287	16,0	26	237	12	2	-	2	7	1	-	-	-	-	130
19	2,1	177	20,0	12	157	5	2	-	-	-	1	-	-	-	-	-
198	4,1	349	7,2	79	136	85	8	-	4	19	18	-	-	-	-	132
62	2,6	168	6,9	35	72	37	8	-	-	-	16	-	-	-	-	-
75	2,8	138	5,2	36	64	14	1	-	2	15	6	-	-	-	-	135
25	1,9	64	4,9	15	36	7	1	-	-	-	5	-	-	-	-	-
49	2,4	210	10,3	42	61	81	2	-	1	12	11	-	-	-	-	138
16	1,6	94	9,3	18	31	33	2	-	-	-	10	-	-	-	-	-
26	1,9	89	6,7	15	50	10	4	-	4	6	-	-	-	-	-	139
12	1,8	40	6,0	7	25	5	3	-	-	-	-	-	-	-	-	-
155	3,8	298	7,3	76	108	61	18	-	8	18	9	-	-	-	-	140
57	2,8	158	7,7	37	62	35	15	-	-	-	9	-	-	-	-	-
316	2,5	824	6,6	175	292	201	28	-	14	67	47	-	-	-	-	141
140	2,2	401	6,4	82	158	92	24	-	-	-	45	-	-	-	-	-
75	3,6	134	6,5	38	38	34	5	-	3	8	8	-	-	-	-	143
28	2,7	58	5,7	15	17	15	4	-	-	-	7	-	-	-	-	-
322	2,8	807	7,0	233	326	99	30	-	19	73	27	-	-	-	-	146
126	2,2	368	6,4	104	168	43	28	-	-	-	25	-	-	-	-	-
31	1,8	173	10,1	32	92	36	2	-	2	4	5	-	-	-	-	148
11	1,3	99	11,7	16	54	23	2	-	-	-	4	-	-	-	-	-
102	2,0	403	8,0	89	206	63	5	-	7	20	13	-	-	-	-	149
46	1,8	204	8,1	45	113	28	5	-	-	-	13	-	-	-	-	-
113	3,1	250	6,9	69	92	55	5	-	3	13	13	-	-	-	-	151
44	2,4	112	6,2	22	48	26	5	-	-	-	11	-	-	-	-	-

Noch: 1. Ergebnisse der Landtagswahl 2018 nach

Schl. Nr.	Gebiet	Stimm-berechtigte		Wähler	Art der Stimme	Ungültige Stimmen		Gültige Stimmen		Von den gültigen Stimmen entfielen auf									
		Nicht-wähler	Wahlbe-teiligung in %			Anzahl	%	Anzahl	CSU		GRÜNE		FREIE WÄHLER		AfD		SPD		
									Anzahl	%	Anzahl	%	Anzahl	%	Anzahl	%	Anzahl	%	
																			1
Noch: Niederbayern																			
271 Noch: Landkreis Deggendorf																			
152	Wallerfing	1 065	825	G	32	1,9	1 618	779	48,1	88	5,4	353	21,8	209	12,9	30	1,9		
		240	77,5	E	21	2,5	804	431	53,6	42	5,2	137	17,0	102	12,7	15	1,9		
153	Winzer, M	3 078	2 060	G	30	0,7	4 088	1 600	39,1	254	6,2	791	19,3	843	20,6	172	4,2		
		1 018	66,9	E	11	0,5	2 047	899	43,9	124	6,1	304	14,9	431	21,1	77	3,8		
	Zusammen	91 726	62 472	G	1 424	1,1	123 517	52 891	42,8	10 913	8,8	20 221	16,4	19 270	15,6	6 792	5,5		
		29 254	68,1	E	722	1,2	61 747	29 757	48,2	5 316	8,6	7 477	12,1	9 850	16,0	3 093	5,0		
272 Landkreis Freyung-Grafenau																			
116	Eppenschlag	792	561	G	8	0,7	1 114	471	42,3	47	4,2	171	15,4	198	17,8	25	2,2		
		231	70,8	E	5	0,9	556	232	41,7	21	3,8	73	13,1	92	16,5	14	2,5		
118	Freyung, St	5 702	3 794	G	124	1,6	7 464	3 097	41,5	568	7,6	828	11,1	1 020	13,7	341	4,6		
		1 908	66,5	E	48	1,3	3 746	1 582	42,2	244	6,5	352	9,4	482	12,9	125	3,3		
119	Fürsteneck	716	468	G	8	0,9	928	318	34,3	32	3,4	335	36,1	99	10,7	18	1,9		
		248	65,4	E	5	1,1	463	140	30,2	13	2,8	187	40,4	44	9,5	5	1,1		
120	Grafenau, St	6 599	4 512	G	89	1,0	8 935	3 322	37,2	773	8,7	1 780	19,9	1 194	13,4	578	6,5		
		2 087	68,4	E	30	0,7	4 482	1 593	35,5	342	7,6	947	21,1	559	12,5	275	6,1		
121	Grainet	1 924	1 337	G	25	0,9	2 649	1 152	43,5	135	5,1	287	10,8	432	16,3	97	3,7		
		587	69,5	E	14	1,0	1 323	594	44,9	73	5,5	128	9,7	242	18,3	54	4,1		
122	Haidmühle	1 054	775	G	39	2,5	1 511	661	43,7	94	6,2	134	8,9	315	20,8	41	2,7		
		279	73,5	E	31	4,0	744	337	45,3	52	7,0	57	7,7	164	22,0	25	3,4		
126	Hinterschmiding	1 985	1 443	G	29	1,0	2 857	1 175	41,1	168	5,9	361	12,6	432	15,1	105	3,7		
		542	72,7	E	7	0,5	1 436	641	44,6	73	5,1	153	10,7	201	14,0	36	2,5		
127	Hohenau	2 748	1 942	G	31	0,8	3 853	1 614	41,9	203	5,3	449	11,7	710	18,4	267	6,9		
		806	70,7	E	7	0,4	1 935	887	45,8	90	4,7	184	9,5	324	16,7	111	5,7		
128	Innernzell	1 280	895	G	16	0,9	1 774	653	36,8	97	5,5	344	19,4	366	20,6	68	3,8		
		385	69,9	E	7	0,8	888	323	36,4	45	5,1	155	17,5	178	20,0	35	3,9		
129	Jandelsbrunn	2 695	1 813	G	26	0,7	3 600	1 367	38,0	222	6,2	522	14,5	600	16,7	117	3,3		
		882	67,3	E	14	0,8	1 799	736	40,9	120	6,7	239	13,3	317	17,6	58	3,2		
134	Mauth	1 873	1 405	G	63	2,2	2 747	1 087	39,6	139	5,1	400	14,6	511	18,6	204	7,4		
		468	75,0	E	23	1,6	1 382	611	44,2	59	4,3	178	12,9	231	16,7	70	5,1		
136	Neureichenau	3 567	2 269	G	79	1,7	4 459	1 753	39,3	236	5,3	667	15,0	785	17,6	129	2,9		
		1 298	63,6	E	60	2,6	2 209	945	42,8	127	5,7	275	12,4	412	18,7	70	3,2		
138	Perlesreut, M	2 297	1 658	G	28	0,8	3 288	738	22,4	166	5,0	1 633	49,7	303	9,2	82	2,5		
		639	72,2	E	3	0,2	1 655	260	15,7	54	3,3	1 020	61,6	115	6,9	25	1,5		
139	Philippsreut	536	399	G	6	0,8	792	328	41,4	35	4,4	122	15,4	134	16,9	20	2,5		
		137	74,4	E	1	0,3	398	194	48,7	17	4,3	51	12,8	65	16,3	8	2,0		
140	Ringelai	1 563	1 097	G	30	1,4	2 164	625	28,9	176	8,1	566	26,2	334	15,4	146	6,7		
		466	70,2	E	17	1,5	1 080	294	27,2	79	7,3	337	31,2	153	14,2	58	5,4		
141	Röhrnbach, M	3 514	2 419	G	49	1,0	4 789	1 774	37,0	304	6,3	753	15,7	900	18,8	186	3,9		
		1 095	68,8	E	29	1,2	2 390	972	40,7	160	6,7	292	12,2	482	20,2	99	4,1		
142	Saldenburg	1 654	1 163	G	26	1,1	2 300	638	27,7	154	6,7	606	26,3	384	16,7	189	8,2		
		491	70,3	E	21	1,8	1 142	324	28,4	64	5,6	287	25,1	177	15,5	110	9,6		
143	Sankt Oswald-Riedlhütte	2 427	1 684	G	35	1,0	3 332	1 174	35,2	246	7,4	476	14,3	556	16,7	368	11,0		
		743	69,4	E	15	0,9	1 668	597	35,8	104	6,2	196	11,8	266	15,9	179	10,7		
145	Schöfweg	1 063	725	G	6	0,4	1 444	528	36,6	97	6,7	304	21,1	259	17,9	57	3,9		
		338	68,2	E	4	0,6	721	261	36,2	45	6,2	134	18,6	127	17,6	31	4,3		
146	Neuschönau	1 827	1 259	G	23	0,9	2 495	1 104	44,2	151	6,1	334	13,4	507	20,3	71	2,8		
		568	68,9	E	7	0,6	1 252	592	47,3	65	5,2	131	10,5	241	19,2	31	2,5		
147	Schönberg, M	3 205	2 147	G	41	1,0	4 253	1 632	38,4	337	7,9	794	18,7	481	11,3	213	5,0		
		1 058	67,0	E	15	0,7	2 132	778	36,5	144	6,8	399	18,7	228	10,7	106	5,0		
149	Spiegelau	3 205	2 125	G	33	0,8	4 217	1 563	37,1	388	9,2	638	15,1	683	16,2	279	6,6		
		1 080	66,3	E	15	0,7	2 110	794	37,6	164	7,8	264	12,5	335	15,9	141	6,7		
150	Thurmansbang	1 994	1 380	G	22	0,8	2 738	904	33,0	241	8,8	608	22,2	441	16,1	221	8,1		
		614	69,2	E	10	0,7	1 370	439	32,0	98	7,2	275	20,1	210	15,3	152	11,1		
151	Waldkirchen, St	8 512	5 696	G	223	2,0	11 169	3 259	29,2	753	6,7	1 633	14,6	1 580	14,1	503	4,5		
		2 816	66,9	E	170	3,0	5 526	1 753	31,7	382	6,9	689	12,5	845	15,3	237	4,3		
152	Zenting	925	672	G	11	0,8	1 333	412	30,9	159	11,9	235	17,6	237	17,8	81	6,1		
		253	72,6	E	3	0,4	669	197	29,4	71	10,6	99	14,8	115	17,2	56	8,4		

G = Gesamtstimmen. E = Erststimmen.

Regierungsbezirken, Kreisen und Gemeinden

Von den gültigen Stimmen entfielen auf																Schl. Nr.
FDP		Sonstige		davon												
				DIE LINKE	BP	ÖDP	PIRATEN	Die PARTEI	mut	Tierschutzpartei	V-Partei³	DIE FRANKEN	Gesundheitsforschung	Die Humanisten	LKR	
Anzahl	%	Anzahl	%	Anzahl												
17	18	19	20	21	22	23	24	25	26	27	28	29	30	31	32	
Noch: Niederbayern																271
63	3,9	96	5,9	21	40	19	3	-	-	9	4	-	-	-	-	152
32	4,0	45	5,6	10	22	8	3	-	-	-	2	-	-	-	-	-
99	2,4	329	8,0	74	179	40	4	-	6	14	12	-	-	-	-	153
42	2,1	170	8,3	37	99	19	3	-	-	-	12	-	-	-	-	-
4 176	3,4	9 254	7,5	2 459	3 797	1 697	264	-	163	533	341	-	-	-	-	Zus.
1 684	2,7	4 570	7,4	1 142	2 108	770	238	-	-	-	312	-	-	-	-	-
102	9,2	100	9,0	25	63	9	-	-	2	1	-	-	-	-	-	272
78	14,0	46	8,3	13	29	4	-	-	-	-	-	-	-	-	-	116
990	13,3	620	8,3	166	168	223	11	-	8	36	8	-	-	-	-	118
698	18,6	263	7,0	79	45	139	-	-	-	-	-	-	-	-	-	-
59	6,4	67	7,2	14	32	19	1	-	1	-	-	-	-	-	-	119
46	9,9	28	6,0	7	13	8	-	-	-	-	-	-	-	-	-	-
748	8,4	540	6,0	161	248	71	10	-	13	30	7	-	-	-	-	120
557	12,4	209	4,7	71	103	35	-	-	-	-	-	-	-	-	-	-
168	6,3	378	14,3	30	280	56	4	-	3	3	2	-	-	-	-	121
41	3,1	191	14,4	14	148	29	-	-	-	-	-	-	-	-	-	-
95	6,3	171	11,3	23	114	18	2	-	1	10	3	-	-	-	-	122
18	2,4	91	12,2	12	72	7	-	-	-	-	-	-	-	-	-	-
261	9,1	355	12,4	27	207	107	2	-	1	10	1	-	-	-	-	126
207	14,4	125	8,7	8	34	83	-	-	-	-	-	-	-	-	-	-
307	8,0	303	7,9	58	138	75	2	-	1	26	3	-	-	-	-	127
219	11,3	120	6,2	22	50	48	-	-	-	-	-	-	-	-	-	-
130	7,3	116	6,5	23	67	16	2	-	1	7	-	-	-	-	-	128
101	11,4	51	5,7	14	29	8	-	-	-	-	-	-	-	-	-	-
319	8,9	453	12,6	65	325	48	4	-	3	7	1	-	-	-	-	129
54	3,0	275	15,3	32	213	30	-	-	-	-	-	-	-	-	-	-
235	8,6	171	6,2	33	70	55	1	-	2	8	2	-	-	-	-	134
170	12,3	63	4,6	13	22	28	-	-	-	-	-	-	-	-	-	-
432	9,7	457	10,2	95	282	51	3	-	2	18	6	-	-	-	-	136
104	4,7	276	12,5	48	195	33	-	-	-	-	-	-	-	-	-	-
164	5,0	202	6,1	43	80	61	5	-	6	4	3	-	-	-	-	138
102	6,2	79	4,8	17	30	32	-	-	-	-	-	-	-	-	-	-
61	7,7	92	11,6	4	78	4	1	-	-	5	-	-	-	-	-	139
50	12,6	13	3,3	2	7	4	-	-	-	-	-	-	-	-	-	-
135	6,2	182	8,4	60	49	55	5	-	2	9	2	-	-	-	-	140
93	8,6	66	6,1	25	16	25	-	-	-	-	-	-	-	-	-	-
385	8,0	487	10,2	81	288	78	5	-	7	26	2	-	-	-	-	141
102	4,3	283	11,8	49	189	45	-	-	-	-	-	-	-	-	-	-
156	6,8	173	7,5	59	73	26	2	-	3	9	1	-	-	-	-	142
113	9,9	67	5,9	26	32	9	-	-	-	-	-	-	-	-	-	-
299	9,0	213	6,4	80	89	33	1	-	1	7	2	-	-	-	-	143
242	14,5	84	5,0	36	34	14	-	-	-	-	-	-	-	-	-	-
92	6,4	107	7,4	35	51	12	1	-	-	7	1	-	-	-	-	145
76	10,5	47	6,5	19	22	6	-	-	-	-	-	-	-	-	-	-
169	6,8	159	6,4	29	95	13	4	-	5	12	1	-	-	-	-	146
131	10,5	61	4,9	14	40	7	-	-	-	-	-	-	-	-	-	-
425	10,0	371	8,7	90	205	48	5	-	3	16	4	-	-	-	-	147
330	15,5	147	6,9	42	82	23	-	-	-	-	-	-	-	-	-	-
385	9,1	281	6,7	94	110	46	2	-	3	18	8	-	-	-	-	149
294	13,9	118	5,6	49	43	26	-	-	-	-	-	-	-	-	-	-
160	5,8	163	6,0	43	70	28	3	-	2	12	5	-	-	-	-	150
126	9,2	70	5,1	24	34	12	-	-	-	-	-	-	-	-	-	-
1 036	9,3	2 405	21,5	179	1 946	222	17	-	6	29	6	-	-	-	-	151
186	3,4	1 434	26,0	90	1 212	132	-	-	-	-	-	-	-	-	-	-
115	8,6	94	7,1	33	50	4	3	-	1	1	2	-	-	-	-	152
94	14,1	37	5,5	15	21	1	-	-	-	-	-	-	-	-	-	-

Noch: 1. Ergebnisse der Landtagswahl 2018 nach

Schl. Nr.	Gebiet	Stimm-berechtigte	Wähler	Art der Stimme	Ungültige Stimmen		Gültige Stimmen		Von den gültigen Stimmen entfielen auf									
		Nicht-wähler	Wahlbe-teiligung in %		Anzahl	%	Anzahl	CSU		GRÜNE		FREIE WÄHLER		AfD		SPD		
								Anzahl	%	Anzahl	%	Anzahl	%	Anzahl	%	Anzahl	%	
		1	2		3	4	5	6	7	8	9	10	11	12	13	14	15	16

Noch: Niederbayern

272 Noch: Landkreis Freyung-Grafenau

Zusammen	63 657	43 638	G	1 070	1,2	86 205	31 349	36,4	5 921	6,9	14 980	17,4	13 461	15,6	4 406	5,1
	20 019	68,6	E	561	1,3	43 076	16 076	37,3	2 706	6,3	7 102	16,5	6 605	15,3	2 111	4,9

273 Landkreis Kelheim

111	Abensberg, St	9 798	7 006	G	138	1,0	13 874	4 653	33,5	2 174	15,7	2 858	20,6	1 377	9,9	976	7,0
		2 792	71,5	E	60	0,9	6 946	2 453	35,3	998	14,4	1 417	20,4	719	10,4	483	7,0
113	Aiglsbach	1 375	1 118	G	35	1,6	2 201	914	41,5	130	5,9	534	24,3	276	12,5	70	3,2
		257	81,3	E	10	0,9	1 108	507	45,8	63	5,7	213	19,2	143	12,9	29	2,6
115	Attenhofen	1 074	844	G	14	0,8	1 674	522	31,2	129	7,7	525	31,4	205	12,2	71	4,2
		230	78,6	E	7	0,8	837	328	39,2	62	7,4	197	23,5	109	13,0	27	3,2
116	Bad Abbach, M	9 171	6 721	G	79	0,6	13 362	4 420	33,1	2 169	16,2	2 687	20,1	1 364	10,2	740	5,5
		2 450	73,3	E	38	0,6	6 683	2 075	31,0	1 093	16,4	1 421	21,3	695	10,4	353	5,3
119	Biburg	968	683	G	36	2,6	1 330	497	37,4	116	8,7	326	24,5	166	12,5	42	3,2
		285	70,6	E	21	3,1	662	269	40,6	52	7,9	151	22,8	86	13,0	22	3,3
121	Essing, M	803	606	G	7	0,6	1 205	377	31,3	111	9,2	401	33,3	116	9,6	69	5,7
		197	75,5	E	5	0,8	601	191	31,8	50	8,3	207	34,4	60	10,0	27	4,5
125	Hausen	1 666	1 279	G	18	0,7	2 540	888	35,0	214	8,4	805	31,7	239	9,4	54	2,1
		387	76,8	E	6	0,5	1 273	464	36,4	103	8,1	393	30,9	121	9,5	22	1,7
127	Herrngiersdorf	966	729	G	7	0,5	1 451	556	38,3	136	9,4	473	32,6	119	8,2	48	3,3
		237	75,5	E	2	0,3	727	310	42,6	65	8,9	216	29,7	58	8,0	25	3,4
133	Ihrlerstein	3 416	2 405	G	40	0,8	4 770	1 493	31,3	553	11,6	1 232	25,8	574	12,0	445	9,3
		1 011	70,4	E	15	0,6	2 390	717	30,0	268	11,2	701	29,3	285	11,9	184	7,7
137	Kelheim, St	11 901	7 904	G	161	1,0	15 647	4 606	29,4	1 842	11,8	4 328	27,7	1 826	11,7	1 467	9,4
		3 997	66,4	E	45	0,6	7 859	2 254	28,7	875	11,1	2 467	31,4	909	11,6	600	7,6
139	Kirchdorf	696	549	G	12	1,1	1 086	458	42,2	67	6,2	315	29,0	91	8,4	48	4,4
		147	78,9	E	5	0,9	544	265	48,7	29	5,3	129	23,7	48	8,8	21	3,9
141	Langquaid, M	4 201	2 994	G	57	1,0	5 931	1 979	33,4	650	11,0	1 578	26,6	674	11,4	283	4,8
		1 207	71,3	E	25	0,8	2 969	1 044	35,2	325	10,9	742	25,0	346	11,7	135	4,5
147	Mainburg, St	9 847	6 747	G	149	1,1	13 345	4 434	33,2	1 236	9,3	2 904	21,8	1 659	12,4	705	5,3
		3 100	68,5	E	66	1,0	6 681	2 655	39,7	588	8,8	996	14,9	843	12,6	334	5,0
152	Neustadt a.d.Donau, St	9 875	6 285	G	129	1,0	12 440	4 474	36,0	1 048	8,4	2 743	22,0	1 768	14,2	1 021	8,2
		3 590	63,6	E	47	0,7	6 238	2 368	38,0	478	7,7	1 360	21,8	895	14,3	460	7,4
159	Painten, M	1 803	1 351	G	45	1,7	2 657	951	35,8	242	9,1	634	23,9	310	11,7	273	10,3
		452	74,9	E	35	2,6	1 316	489	37,2	118	9,0	331	25,2	155	11,8	105	8,0
163	Elsendorf	1 527	1 109	G	14	0,6	2 204	794	36,0	136	6,2	561	25,5	299	13,6	78	3,5
		418	72,6	E	6	0,5	1 103	447	40,5	65	5,9	223	20,2	147	13,3	38	3,4
164	Riedenburg, St	4 546	3 129	G	41	0,7	6 217	2 245	36,1	643	10,3	1 622	26,1	605	9,7	316	5,1
		1 417	68,8	E	14	0,4	3 115	1 139	36,6	310	10,0	846	27,2	300	9,6	123	3,9
165	Rohr i.NB, M	2 587	1 928	G	38	1,0	3 818	1 160	30,4	421	11,0	1 208	31,6	374	9,8	221	5,8
		659	74,5	E	20	1,0	1 908	649	34,0	202	10,6	548	28,7	194	10,2	98	5,1
166	Saal a.d.Donau	4 187	3 072	G	50	0,8	6 094	1 907	31,3	555	9,1	1 822	29,9	697	11,4	452	7,4
		1 115	73,4	E	20	0,7	3 052	973	31,9	273	8,9	922	30,2	349	11,4	202	6,6
172	Siegenburg, M	2 673	1 879	G	83	2,2	3 675	1 372	37,3	316	8,6	911	24,8	485	13,2	158	4,3
		794	70,3	E	55	2,9	1 824	721	39,5	148	8,1	433	23,7	243	13,3	74	4,1
175	Teugn	1 341	1 020	G	17	0,8	2 023	678	33,5	191	9,4	444	21,9	190	9,4	124	6,1
		321	76,1	E	10	1,0	1 010	326	32,3	92	9,1	212	21,0	94	9,3	52	5,1
177	Train	1 425	1 054	G	35	1,7	2 073	721	34,8	169	8,2	542	26,1	313	15,1	65	3,1
		371	74,0	E	24	2,3	1 030	403	39,1	79	7,7	252	24,5	151	14,7	28	2,7
178	Volkenschwand	1 304	1 029	G	19	0,9	2 039	852	41,8	147	7,2	407	20,0	229	11,2	68	3,3
		275	78,9	E	8	0,8	1 021	514	50,3	67	6,6	138	13,5	105	10,3	29	2,8
181	Wildenberg	1 062	754	G	25	1,7	1 483	538	36,3	150	10,1	389	26,2	222	15,0	38	2,6
		308	71,0	E	15	2,0	739	288	39,0	72	9,7	176	23,8	114	15,4	18	2,4
	Zusammen	88 212	62 195	G	1 249	1,0	123 139	41 489	33,7	13 545	11,0	30 249	24,6	14 178	11,5	7 832	6,4
		26 017	70,5	E	559	0,9	61 636	21 849	35,4	6 475	10,5	14 691	23,8	7 169	11,6	3 489	5,7

274 Landkreis Landshut

111	Adlkofen	3 245	2 508	G	39	0,8	4 977	1 476	29,7	729	14,6	1 208	24,3	595	12,0	254	5,1
		737	77,3	E	22	0,9	2 486	732	29,4	330	13,3	649	26,1	299	12,0	142	5,7

G = Gesamtstimmen. E = Erststimmen.

Regierungsbezirken, Kreisen und Gemeinden

Von den gültigen Stimmen entfielen auf																Schl. Nr.
FDP		Sonstige		davon												
				DIE LINKE	BP	ÖDP	PIRATEN	Die PARTEI	mut	Tierschutzpartei	V-Partei³	DIE FRANKEN	Gesundheitsforschung	Die Humanisten	LKR	
Anzahl	%	Anzahl	%	Anzahl												
17	18	19	20	21	22	23	24	25	26	27	28	29	30	31	32	
Noch: Niederbayern																
7 428	8,6	8 660	10,0	1 550	5 178	1 378	96	-	77	311	70	-	-	-	-	272
4 232	9,8	4 244	9,9	741	2 715	788	-	-	-	-	-	-	-	-	-	Zus.
273																
576	4,2	1 260	9,1	356	482	223	26	-	104	46	23	-	-	-	-	111
288	4,1	588	8,5	177	234	122	-	-	55	-	-	-	-	-	-	-
75	3,4	202	9,2	11	71	100	6	-	8	5	1	-	-	-	-	113
42	3,8	111	10,0	7	36	63	-	-	5	-	-	-	-	-	-	-
46	2,7	176	10,5	14	48	93	2	-	11	6	2	-	-	-	-	115
25	3,0	89	10,6	7	23	52	-	-	7	-	-	-	-	-	-	-
626	4,7	1 356	10,1	354	643	214	31	-	53	44	17	-	-	-	-	116
312	4,7	734	11,0	184	412	109	-	-	29	-	-	-	-	-	-	-
48	3,6	135	10,2	36	43	33	6	-	5	7	5	-	-	-	-	119
22	3,3	60	9,1	21	16	18	-	-	5	-	-	-	-	-	-	-
13	1,1	118	9,8	13	53	23	4	-	16	8	1	-	-	-	-	121
5	0,8	61	10,1	9	31	8	-	-	13	-	-	-	-	-	-	-
70	2,8	270	10,6	60	104	47	4	-	44	8	3	-	-	-	-	125
32	2,5	138	10,8	31	62	29	-	-	16	-	-	-	-	-	-	-
36	2,5	83	5,7	7	32	26	2	-	11	4	1	-	-	-	-	127
15	2,1	38	5,2	4	16	12	-	-	6	-	-	-	-	-	-	-
89	1,9	384	8,1	92	173	44	12	-	49	12	2	-	-	-	-	133
43	1,8	192	8,0	48	93	21	-	-	30	-	-	-	-	-	-	-
380	2,4	1 198	7,7	394	383	194	34	-	115	66	12	-	-	-	-	137
172	2,2	582	7,4	206	209	100	-	-	67	-	-	-	-	-	-	-
30	2,8	77	7,1	11	17	33	2	-	10	4	-	-	-	-	-	139
16	2,9	36	6,6	6	8	18	-	-	4	-	-	-	-	-	-	-
226	3,8	541	9,1	121	195	165	13	-	24	15	8	-	-	-	-	141
107	3,6	270	9,1	64	107	85	-	-	14	-	-	-	-	-	-	-
672	5,0	1 735	13,0	238	367	977	25	-	60	53	15	-	-	-	-	147
388	5,8	877	13,1	125	186	536	-	-	30	-	-	-	-	-	-	-
368	3,0	1 018	8,2	264	382	213	30	-	75	42	12	-	-	-	-	152
191	3,1	486	7,8	139	188	118	-	-	41	-	-	-	-	-	-	-
45	1,7	202	7,6	57	97	32	2	-	9	4	1	-	-	-	-	159
21	1,6	97	7,4	31	45	16	-	-	5	-	-	-	-	-	-	-
137	6,2	199	9,0	30	65	89	2	-	6	6	1	-	-	-	-	163
94	8,5	89	8,1	15	32	42	-	-	-	-	-	-	-	-	-	-
124	2,0	662	10,6	153	133	111	6	-	235	18	6	-	-	-	-	164
60	1,9	337	10,8	76	66	55	-	-	140	-	-	-	-	-	-	-
81	2,1	353	9,2	60	167	82	5	-	28	11	-	-	-	-	-	165
42	2,2	175	9,2	33	78	49	-	-	15	-	-	-	-	-	-	-
133	2,2	528	8,7	134	237	90	9	-	22	27	9	-	-	-	-	166
57	1,9	276	9,0	77	139	48	-	-	12	-	-	-	-	-	-	-
152	4,1	281	7,6	41	128	64	12	-	22	8	6	-	-	-	-	172
79	4,3	126	6,9	19	61	34	-	-	12	-	-	-	-	-	-	-
40	2,0	356	17,6	16	284	32	2	-	15	6	1	-	-	-	-	175
19	1,9	215	21,3	10	183	15	-	-	7	-	-	-	-	-	-	-
81	3,9	182	8,8	40	65	60	6	-	5	5	1	-	-	-	-	177
35	3,4	82	8,0	21	31	27	-	-	3	-	-	-	-	-	-	-
52	2,6	284	13,9	34	45	174	7	-	10	14	-	-	-	-	-	178
27	2,6	141	13,8	17	20	100	-	-	4	-	-	-	-	-	-	-
23	1,6	123	8,3	25	31	45	4	-	6	9	3	-	-	-	-	181
14	1,9	57	7,7	17	15	22	-	-	3	-	-	-	-	-	-	-
4 123	3,3	11 723	9,5	2 561	4 245	3 164	252	-	943	428	130	-	-	-	-	Zus.
2 106	3,4	5 857	9,5	1 344	2 291	1 699	-	-	523	-	-	-	-	-	-	-
274																
205	4,1	510	10,2	101	210	88	5	-	59	43	4	-	-	-	-	111
94	3,8	240	9,7	54	93	41	-	-	28	24	-	-	-	-	-	-

Noch: 1. Ergebnisse der Landtagswahl 2018 nach

Schl. Nr.	Gebiet	Stimm-berechtigte		Wähler		Art der Stimme	Ungültige Stimmen		Gültige Stimmen		Von den gültigen Stimmen entfielen auf									
		Nicht-wähler	Wahlbe-teiligung in %	Anzahl	%		Anzahl	%	CSU		GRÜNE		FREIE WÄHLER		AfD		SPD			
									Anzahl	%	Anzahl	%	Anzahl	%	Anzahl	%	Anzahl	%		
		1	2	3	4		5	6	7	8	9	10	11	12	13	14	15	16		
Noch: Niederbayern																				
274	Noch: Landkreis Landshut																			
112	Aham	1 541	1 119	G	31	1,4	2 207	831	37,7	225	10,2	533	24,2	273	12,4	113	5,1			
		422	72,6	E	23	2,1	1 096	436	39,8	121	11,0	240	21,9	141	12,9	49	4,5			
113	Altdorf, M	8 189	5 574	G	85	0,8	11 063	3 631	32,8	1 473	13,3	2 157	19,5	1 369	12,4	880	8,0			
		2 615	68,1	E	30	0,5	5 544	1 794	32,4	722	13,0	1 114	20,1	702	12,7	462	8,3			
114	Altfraunhofen	1 731	1 374	G	19	0,7	2 729	920	33,7	526	19,3	637	23,3	241	8,8	91	3,3			
		357	79,4	E	10	0,7	1 364	471	34,5	265	19,4	314	23,0	127	9,3	44	3,2			
118	Baierbach	634	515	G	10	1,0	1 020	336	32,9	136	13,3	267	26,2	102	10,0	41	4,0			
		119	81,2	E	7	1,4	508	170	33,5	67	13,2	131	25,8	55	10,8	17	3,3			
119	Bayerbach b.Ergoldsbach	1 473	1 122	G	22	1,0	2 222	815	36,7	163	7,3	598	26,9	359	16,2	78	3,5			
		351	76,2	E	9	0,8	1 113	320	28,8	91	8,2	375	33,7	184	16,5	39	3,5			
120	Bodenkirchen	4 100	3 144	G	81	1,3	6 207	2 284	36,8	686	11,1	1 489	24,0	768	12,4	296	4,8			
		956	76,7	E	45	1,4	3 099	1 216	39,2	343	11,1	665	21,5	396	12,8	146	4,7			
121	Buch a.Erlbach	2 907	2 289	G	40	0,9	4 538	1 405	31,0	824	18,2	965	21,3	433	9,5	298	6,6			
		618	78,7	E	16	0,7	2 273	704	31,0	406	17,9	488	21,5	216	9,5	157	6,9			
124	Eching	3 058	2 385	G	14	0,3	4 756	1 579	33,2	743	15,6	1 044	22,0	487	10,2	248	5,2			
		673	78,0	E	5	0,2	2 380	785	33,0	355	14,9	554	23,3	241	10,1	136	5,7			
126	Ergolding, M	9 451	6 683	G	99	0,7	13 267	3 746	28,2	1 648	12,4	3 558	26,8	1 554	11,7	843	6,4			
		2 768	70,7	E	42	0,6	6 641	1 889	28,4	804	12,1	1 787	26,9	786	11,8	451	6,8			
127	Ergoldsbach, M	5 984	4 289	G	71	0,8	8 506	2 467	29,0	727	8,5	2 609	30,7	1 023	12,0	697	8,2			
		1 695	71,7	E	29	0,7	4 259	1 175	27,6	384	9,0	1 482	34,8	511	12,0	256	6,0			
128	Essenbach, M	8 887	6 569	G	111	0,8	13 027	4 070	31,2	1 363	10,5	3 241	24,9	1 734	13,3	795	6,1			
		2 318	73,9	E	54	0,8	6 515	1 999	30,7	668	10,3	1 668	25,6	877	13,5	423	6,5			
132	Furth	2 767	2 112	G	34	0,8	4 190	1 410	33,7	556	13,3	1 062	25,3	368	8,8	237	5,7			
		655	76,3	E	15	0,7	2 097	663	31,6	270	12,9	584	27,8	183	8,7	139	6,6			
134	Geisenhausen, M	5 265	3 957	G	59	0,7	7 855	2 250	28,6	1 154	14,7	1 967	25,0	1 061	13,5	387	4,9			
		1 308	75,2	E	32	0,8	3 925	1 158	29,5	604	15,4	957	24,4	553	14,1	185	4,7			
135	Gerzen	1 451	1 070	G	34	1,6	2 106	840	39,9	225	10,7	476	22,6	256	12,2	83	3,9			
		381	73,7	E	27	2,5	1 043	422	40,5	108	10,4	234	22,4	127	12,2	40	3,8			
141	Hohenthann	3 112	2 532	G	42	0,8	5 022	1 330	26,5	423	8,4	2 009	40,0	533	10,6	177	3,5			
		580	81,4	E	22	0,9	2 510	589	23,5	210	8,4	1 110	44,2	260	10,4	92	3,7			
145	Kröning	1 593	1 259	G	31	1,2	2 487	910	36,6	266	10,7	594	23,9	293	11,8	91	3,7			
		334	79,0	E	22	1,7	1 237	461	37,3	136	11,0	283	22,9	150	12,1	45	3,6			
146	Kumhausen	3 956	3 105	G	45	0,7	6 165	1 798	29,2	1 217	19,7	1 378	22,4	622	10,1	285	4,6			
		851	78,5	E	20	0,6	3 085	874	28,3	636	20,6	714	23,1	312	10,1	140	4,5			
153	Neufahrn i.NB	3 133	2 262	G	88	1,9	4 436	1 307	29,5	322	7,3	1 470	33,1	576	13,0	316	7,1			
		871	72,2	E	70	3,1	2 192	580	26,5	157	7,2	820	37,4	278	12,7	154	7,0			
154	Neufraunhofen	813	654	G	25	1,9	1 283	501	39,0	141	11,0	287	22,4	147	11,5	45	3,5			
		159	80,4	E	18	2,8	636	268	42,1	72	11,3	123	19,3	73	11,5	22	3,5			
156	Niederaichbach	2 940	2 191	G	39	0,9	4 343	1 401	32,3	414	9,5	1 034	23,8	640	14,7	330	7,6			
		749	74,5	E	28	1,3	2 163	706	32,6	211	9,8	501	23,2	326	15,1	155	7,2			
165	Obersüßbach	1 355	1 075	G	18	0,8	2 132	672	31,5	215	10,1	597	28,0	284	13,3	113	5,3			
		280	79,3	E	9	0,8	1 066	290	27,2	106	9,9	343	32,2	142	13,3	69	6,5			
172	Pfeffenhausen, M	3 838	2 829	G	49	0,9	5 609	1 554	27,7	459	8,2	1 768	31,5	651	11,6	556	9,9			
		1 009	73,7	E	15	0,5	2 814	623	22,1	206	7,3	989	35,1	314	11,2	423	15,0			
174	Postau	1 305	1 021	G	16	0,8	2 026	650	32,1	188	9,3	537	26,5	303	15,0	105	5,2			
		284	78,2	E	9	0,9	1 012	327	32,3	99	9,8	253	25,0	163	16,1	52	5,1			
176	Rottenburg a.d.Laaber, St	5 895	4 257	G	64	0,8	8 450	1 775	21,0	661	7,8	3 956	46,8	874	10,3	432	5,1			
		1 638	72,2	E	21	0,5	4 236	743	17,5	294	6,9	2 217	52,3	416	9,8	268	6,3			
179	Schalkham	689	553	G	13	1,2	1 093	397	36,3	169	15,5	277	25,3	78	7,1	44	4,0			
		136	80,3	E	10	1,8	543	208	38,3	89	16,4	132	24,3	44	8,1	19	3,5			
182	Tiefenbach	2 935	2 397	G	37	0,8	4 757	1 371	28,8	838	17,6	1 086	22,8	528	11,1	281	5,9			
		538	81,7	E	15	0,6	2 382	654	27,5	417	17,5	573	24,1	265	11,1	138	5,8			
183	Velden, M	4 936	3 602	G	115	1,6	7 089	2 479	35,0	871	12,3	1 615	22,8	893	12,6	341	4,8			
		1 334	73,0	E	83	2,3	3 519	1 278	36,3	449	12,8	730	20,7	480	13,6	164	4,7			
184	Vilsbiburg, St	8 461	6 184	G	127	1,0	12 241	4 084	33,4	1 853	15,1	2 624	21,4	1 402	11,5	872	7,1			
		2 277	73,1	E	62	1,0	6 122	2 126	34,7	889	14,5	1 292	21,1	728	11,9	415	6,8			

G = Gesamtstimmen. E = Erststimmen.

Regierungsbezirken, Kreisen und Gemeinden

Von den gültigen Stimmen entfielen auf																Schl. Nr.
FDP		Sonstige		davon												
				DIE LINKE	BP	ÖDP	PIRATEN	Die PARTEI	mut	Tierschutzpartei	V-Partei³	DIE FRANKEN	Gesundheitsforschung	Die Humanisten	LKR	
Anzahl	%	Anzahl	%	Anzahl												
17	18	19	20	21	22	23	24	25	26	27	28	29	30	31	32	
Noch: Niederbayern																274
71	3,2	161	7,3	26	71	37	3	-	18	5	1	-	-	-	-	112
35	3,2	74	6,8	11	41	22	-	-	-	-	-	-	-	-	-	-
652	5,9	901	8,1	253	318	112	23	-	76	113	6	-	-	-	-	113
315	5,7	435	7,8	125	163	52	-	-	36	59	-	-	-	-	-	-
109	4,0	205	7,5	46	74	42	10	-	12	18	3	-	-	-	-	114
59	4,3	84	6,2	20	44	20	-	-	-	-	-	-	-	-	-	-
53	5,2	85	8,3	9	30	33	2	-	9	2	-	-	-	-	-	118
26	5,1	42	8,3	6	17	19	-	-	-	-	-	-	-	-	-	-
42	1,9	167	7,5	30	77	30	2	-	-	26	2	-	-	-	-	119
22	2,0	82	7,4	15	43	13	-	-	-	11	-	-	-	-	-	-
213	3,4	471	7,6	88	244	74	8	-	30	20	7	-	-	-	-	120
112	3,6	221	7,1	46	135	40	-	-	-	-	-	-	-	-	-	-
203	4,5	410	9,0	96	159	66	3	-	35	48	3	-	-	-	-	121
106	4,7	196	8,6	48	76	29	-	-	21	22	-	-	-	-	-	-
266	5,6	389	8,2	86	137	57	10	-	42	50	7	-	-	-	-	124
128	5,4	181	7,6	40	67	24	-	-	23	27	-	-	-	-	-	-
760	5,7	1 158	8,7	288	369	205	30	-	99	148	19	-	-	-	-	126
380	5,7	544	8,2	145	184	90	-	-	49	76	-	-	-	-	-	-
239	2,8	744	8,7	141	204	235	23	-	43	88	10	-	-	-	-	127
126	3,0	325	7,6	73	101	78	-	-	27	46	-	-	-	-	-	-
648	5,0	1 176	9,0	251	405	263	27	-	76	141	13	-	-	-	-	128
323	5,0	557	8,5	132	202	114	-	-	36	73	-	-	-	-	-	-
232	5,5	325	7,8	79	85	60	11	-	43	41	6	-	-	-	-	132
101	4,8	157	7,5	42	43	26	-	-	24	22	-	-	-	-	-	-
371	4,7	665	8,5	195	222	99	21	-	75	45	8	-	-	-	-	134
189	4,8	279	7,1	97	123	59	-	-	-	-	-	-	-	-	-	-
48	2,3	178	8,5	43	92	22	1	-	11	9	-	-	-	-	-	135
27	2,6	85	8,1	27	47	11	-	-	-	-	-	-	-	-	-	-
233	4,6	317	6,3	96	88	65	9	-	17	38	4	-	-	-	-	141
108	4,3	141	5,6	52	42	21	-	-	8	18	-	-	-	-	-	-
80	3,2	253	10,2	53	110	54	1	-	17	12	6	-	-	-	-	145
39	3,2	123	9,9	25	62	36	-	-	-	-	-	-	-	-	-	-
403	6,5	462	7,5	99	111	99	16	-	78	56	3	-	-	-	-	146
194	6,3	215	7,0	52	51	47	-	-	37	28	-	-	-	-	-	-
149	3,4	296	6,7	73	79	94	10	-	15	22	3	-	-	-	-	153
70	3,2	133	6,1	41	40	36	-	-	5	11	-	-	-	-	-	-
69	5,4	93	7,2	20	51	5	2	-	9	5	1	-	-	-	-	154
34	5,3	44	6,9	11	29	4	-	-	-	-	-	-	-	-	-	-
166	3,8	358	8,2	105	152	55	7	-	18	16	5	-	-	-	-	156
84	3,9	180	8,3	52	92	36	-	-	-	-	-	-	-	-	-	-
70	3,3	181	8,5	31	57	53	5	-	13	17	5	-	-	-	-	165
34	3,2	82	7,7	16	31	20	-	-	7	8	-	-	-	-	-	-
174	3,1	447	8,0	81	140	126	7	-	35	49	9	-	-	-	-	172
70	2,5	189	6,7	34	61	53	-	-	17	24	-	-	-	-	-	-
70	3,5	173	8,5	47	70	40	1	-	7	6	2	-	-	-	-	174
35	3,5	83	8,2	23	41	19	-	-	-	-	-	-	-	-	-	-
184	2,2	568	6,7	122	194	104	15	-	42	86	5	-	-	-	-	176
76	1,8	222	5,2	60	71	34	-	-	19	38	-	-	-	-	-	-
24	2,2	104	9,5	18	39	32	-	-	11	2	2	-	-	-	-	179
10	1,8	41	7,6	8	16	17	-	-	-	-	-	-	-	-	-	-
252	5,3	401	8,4	104	93	64	5	-	68	65	2	-	-	-	-	182
134	5,6	201	8,4	51	54	25	-	-	38	33	-	-	-	-	-	-
312	4,4	578	8,2	144	226	85	24	-	23	63	13	-	-	-	-	183
170	4,8	248	7,0	72	132	44	-	-	-	-	-	-	-	-	-	-
497	4,1	909	7,4	239	352	157	27	-	61	62	11	-	-	-	-	184
272	4,4	400	6,5	129	183	88	-	-	-	-	-	-	-	-	-	-

Noch: 1. Ergebnisse der Landtagswahl 2018 nach

Schl. Nr.	Gebiet	Stimm-berechtigte	Wähler	Art der Stimme	Ungültige Stimmen		Gültige Stimmen		Von den gültigen Stimmen entfielen auf									
		Nicht-wähler	Wahlbe-teiligung in %		Anzahl	%	Anzahl	CSU		GRÜNE		FREIE WÄHLER		AfD		SPD		
								Anzahl	%	Anzahl	%	Anzahl	%	Anzahl	%	Anzahl	%	
		1	2		3	4	5	6	7	8	9	10	11	12	13	14	15	16
Noch: Niederbayern																		
274	Noch: Landkreis Landshut																	
185	Vilsheim	2 013	1 648	G	20	0,6	3 276	1 011	30,9	538	16,4	740	22,6	382	11,7	147	4,5	
		365	81,9	E	12	0,7	1 636	520	31,8	263	16,1	365	22,3	196	12,0	72	4,4	
187	Weihmichl	1 913	1 510	G	20	0,7	3 000	926	30,9	345	11,5	934	31,1	259	8,6	178	5,9	
		403	78,9	E	11	0,7	1 499	416	27,8	164	10,9	516	34,4	132	8,8	116	7,7	
188	Weng	1 113	863	G	13	0,8	1 713	527	30,8	164	9,6	459	26,8	236	13,8	86	5,0	
		250	77,5	E	7	0,8	856	276	32,2	80	9,3	208	24,3	123	14,4	47	5,5	
191	Wörth a.d.Isar	2 110	1 445	G	35	1,2	2 855	866	30,3	315	11,0	633	22,2	415	14,5	212	7,4	
		665	68,5	E	15	1,0	1 430	437	30,6	165	11,5	309	21,6	206	14,4	101	7,1	
193	Wurmsham	1 096	835	G	19	1,1	1 651	627	38,0	172	10,4	480	29,1	197	11,9	30	1,8	
		261	76,2	E	15	1,8	820	337	41,1	84	10,2	213	26,0	102	12,4	15	1,8	
194	Bruckberg	4 358	3 354	G	62	0,9	6 646	1 988	29,9	1 028	15,5	1 665	25,1	635	9,6	421	6,3	
		1 004	77,0	E	26	0,8	3 328	972	29,2	509	15,3	877	26,4	318	9,6	227	6,8	
	Zusammen	118 247	88 286	G	1 627	0,9	174 944	54 234	31,0	21 777	12,4	45 954	26,3	20 571	11,8	10 403	5,9	
		29 961	74,7	E	856	1,0	87 429	26 619	30,4	10 774	12,3	23 810	27,2	10 426	11,9	5 420	6,2	
275	Landkreis Passau																	
111	Aicha vorm Wald	1 917	1 285	G	9	0,4	2 561	1 000	39,0	255	10,0	408	15,9	383	15,0	131	5,1	
		632	67,0	E	7	0,5	1 278	512	40,1	144	11,3	159	12,4	201	15,7	63	4,9	
112	Aidenbach, M	2 237	1 559	G	26	0,8	3 092	1 323	42,8	262	8,5	493	15,9	450	14,6	194	6,3	
		678	69,7	E	17	1,1	1 542	682	44,2	134	8,7	224	14,5	223	14,5	101	6,5	
114	Aldersbach	3 418	2 506	G	37	0,7	4 975	2 100	42,2	453	9,1	797	16,0	677	13,6	311	6,3	
		912	73,3	E	15	0,6	2 491	1 053	42,3	238	9,6	368	14,8	346	13,9	166	6,7	
116	Bad Füssing	5 792	3 942	G	114	1,4	7 770	3 491	44,9	773	9,9	1 068	13,7	1 105	14,2	508	6,5	
		1 850	68,1	E	56	1,4	3 886	1 823	46,9	395	10,2	477	12,3	546	14,1	252	6,5	
117	Beutelsbach	949	694	G	10	0,7	1 378	620	45,0	94	6,8	238	17,3	217	15,7	63	4,6	
		255	73,1	E	5	0,7	689	324	47,0	50	7,3	102	14,8	107	15,5	32	4,6	
118	Breitenberg	1 639	1 106	G	17	0,8	2 195	971	44,2	160	7,3	263	12,0	343	15,6	74	3,4	
		533	67,5	E	9	0,8	1 097	481	43,8	82	7,5	96	8,8	177	16,1	45	4,1	
119	Büchlberg	3 172	2 202	G	44	1,0	4 360	1 535	35,2	308	7,1	689	15,8	803	18,4	414	9,5	
		970	69,4	E	13	0,6	2 189	791	36,1	147	6,7	287	13,1	408	18,6	242	11,1	
120	Eging a.See, M	3 316	2 175	G	76	1,7	4 274	1 579	36,9	471	11,0	605	14,2	819	19,2	284	6,6	
		1 141	65,6	E	59	2,7	2 116	777	36,7	292	13,8	254	12,0	412	19,5	128	6,0	
121	Fürstenstein	2 718	1 767	G	84	2,4	3 450	1 262	36,6	368	10,7	578	16,8	598	17,3	266	7,7	
		951	65,0	E	69	3,9	1 698	608	35,8	151	8,9	316	18,6	303	17,8	144	8,5	
122	Fürstzell, M	6 330	4 643	G	67	0,7	9 219	3 602	39,1	1 110	12,0	1 313	14,2	1 049	11,4	811	8,8	
		1 687	73,3	E	36	0,8	4 607	1 917	41,6	560	12,2	578	12,5	537	11,7	397	8,6	
124	Bad Griesbach i.Rottal, St	6 747	4 449	G	133	1,5	8 765	3 577	40,8	931	10,6	1 463	16,7	1 263	14,4	524	6,0	
		2 298	65,9	E	74	1,7	4 375	1 954	44,7	478	10,9	586	13,4	612	14,0	270	6,2	
125	Haarbach	2 113	1 585	G	36	1,1	3 134	1 610	51,4	231	7,4	521	16,6	296	9,4	166	5,3	
		528	75,0	E	31	2,0	1 554	853	54,9	121	7,8	210	13,5	142	9,1	83	5,3	
126	Hauzenberg, St	9 563	6 622	G	120	0,9	13 124	5 327	40,6	844	6,4	2 249	17,1	1 804	13,7	1 253	9,5	
		2 941	69,2	E	61	0,9	6 561	2 801	42,7	395	6,0	811	12,4	924	14,1	779	11,9	
127	Hofkirchen, M	2 943	1 957	G	20	0,5	3 894	1 681	43,2	286	7,3	477	12,2	578	14,8	460	11,8	
		986	66,5	E	12	0,6	1 945	810	41,6	163	8,4	233	12,0	297	15,3	214	11,0	
128	Hutthurm, M	4 843	3 553	G	78	1,1	7 028	2 357	33,5	501	7,1	1 132	16,1	1 348	19,2	553	7,9	
		1 290	73,4	E	35	1,0	3 518	1 237	35,2	233	6,6	490	13,9	694	19,7	320	9,1	
130	Kirchham	1 849	1 263	G	25	1,0	2 501	1 105	44,2	226	9,0	379	15,2	317	12,7	125	5,0	
		586	68,3	E	10	0,8	1 253	589	47,0	113	9,0	164	13,1	161	12,8	59	4,7	
131	Kößlarn, M	1 563	1 096	G	13	0,6	2 179	834	38,3	225	10,3	336	15,4	313	14,4	141	6,5	
		467	70,1	E	4	0,4	1 092	455	41,7	119	10,9	151	13,8	158	14,5	63	5,8	
132	Malching	1 056	762	G	13	0,9	1 511	650	43,0	129	8,5	215	14,2	196	13,0	124	8,2	
		294	72,2	E	9	1,2	753	345	45,8	66	8,8	90	12,0	98	13,0	65	8,6	
133	Neuburg a.Inn	3 373	2 611	G	23	0,4	5 198	1 830	35,2	832	16,0	873	16,8	669	12,9	359	6,9	
		762	77,4	E	11	0,4	2 600	984	37,8	402	15,5	367	14,1	348	13,4	195	7,5	
134	Neuhaus a.Inn	2 504	1 740	G	36	1,0	3 444	1 413	41,0	429	12,5	426	12,4	325	9,4	497	14,4	
		764	69,5	E	14	0,8	1 726	731	42,4	198	11,5	177	10,3	163	9,4	311	18,0	
135	Neukirchen vorm Wald	2 272	1 505	G	16	0,5	2 994	972	32,5	280	9,4	570	19,0	514	17,2	238	7,9	
		767	66,2	E	6	0,4	1 499	485	32,4	122	8,1	268	17,9	268	17,9	145	9,7	

G = Gesamtstimmen. E = Erststimmen.

Regierungsbezirken, Kreisen und Gemeinden

Von den gültigen Stimmen entfielen auf																Schl. Nr.
FDP		Sonstige		davon												
				DIE LINKE	BP	ÖDP	PIRATEN	Die PARTEI	mut	Tierschutzpartei	V-Partei³	DIE FRANKEN	Gesundheitsforschung	Die Humanisten	LKR	
Anzahl	%	Anzahl	%	Anzahl												
17	18	19	20	21	22	23	24	25	26	27	28	29	30	31	32	

Noch: Niederbayern

																274
169	5,2	289	8,8	68	86	96	10	-	17	11	1	-	-	-	-	185
85	5,2	135	8,3	36	46	53	-	-	-	-	-	-	-	-	-	-
151	5,0	207	6,9	40	79	25	5	-	29	26	3	-	-	-	-	187
55	3,7	100	6,7	24	40	9	-	-	12	15	-	-	-	-	-	-
92	5,4	149	8,7	29	61	40	4	-	3	10	2	-	-	-	-	188
47	5,5	75	8,8	13	39	23	-	-	-	-	-	-	-	-	-	-
137	4,8	277	9,7	76	111	51	13	-	7	13	6	-	-	-	-	191
74	5,2	138	9,7	42	67	29	-	-	-	-	-	-	-	-	-	-
44	2,7	101	6,1	18	40	26	1	-	8	8	-	-	-	-	-	193
24	2,9	45	5,5	11	22	12	-	-	-	-	-	-	-	-	-	-
302	4,5	607	9,1	144	223	92	18	-	44	71	15	-	-	-	-	194
135	4,1	290	8,7	78	114	35	-	-	26	37	-	-	-	-	-	-
7 690	4,4	14 315	8,2	3 339	5 059	2 786	359	-	1 150	1 435	187	-	-	-	-	Zus.
3 793	4,3	6 587	7,5	1 711	2 612	1 279	-	-	413	572	-	-	-	-	-	-

275

103	4,0	281	11,0	82	66	115	7	-	1	8	2	-	-	-	-	111
47	3,7	152	11,9	35	35	82	-	-	-	-	-	-	-	-	-	-
85	2,7	285	9,2	88	94	79	4	-	3	15	2	-	-	-	-	112
41	2,7	137	8,9	45	45	47	-	-	-	-	-	-	-	-	-	-
163	3,3	474	9,5	111	176	146	5	-	7	26	3	-	-	-	-	114
85	3,4	235	9,4	54	87	94	-	-	-	-	-	-	-	-	-	-
309	4,0	516	6,6	197	116	151	19	-	4	28	1	-	-	-	-	116
166	4,3	227	5,8	89	63	75	-	-	-	-	-	-	-	-	-	-
42	3,0	104	7,5	22	31	38	2	-	1	7	3	-	-	-	-	117
23	3,3	51	7,4	12	14	25	-	-	-	-	-	-	-	-	-	-
99	4,5	285	13,0	40	130	102	4	-	-	6	3	-	-	-	-	118
46	4,2	170	15,5	22	81	67	-	-	-	-	-	-	-	-	-	-
242	5,6	369	8,5	94	153	95	3	-	3	18	3	-	-	-	-	119
114	5,2	200	9,1	49	97	54	-	-	-	-	-	-	-	-	-	-
169	4,0	347	8,1	83	138	96	7	-	5	15	3	-	-	-	-	120
82	3,9	171	8,1	41	70	60	-	-	-	-	-	-	-	-	-	-
128	3,7	250	7,2	75	104	45	5	-	3	15	3	-	-	-	-	121
63	3,7	113	6,7	34	57	22	-	-	-	-	-	-	-	-	-	-
443	4,8	891	9,7	245	197	354	14	-	9	66	6	-	-	-	-	122
214	4,6	404	8,8	123	107	174	-	-	-	-	-	-	-	-	-	-
367	4,2	640	7,3	188	167	221	10	-	5	40	9	-	-	-	-	124
190	4,3	285	6,5	91	88	106	-	-	-	-	-	-	-	-	-	-
108	3,4	202	6,4	38	59	79	6	-	5	13	2	-	-	-	-	125
52	3,3	93	6,0	19	32	42	-	-	-	-	-	-	-	-	-	-
533	4,1	1 114	8,5	237	396	407	15	-	7	41	11	-	-	-	-	126
259	3,9	592	9,0	125	240	227	-	-	-	-	-	-	-	-	-	-
92	2,4	320	8,2	89	90	109	5	-	3	19	5	-	-	-	-	127
49	2,5	179	9,2	45	51	83	-	-	-	-	-	-	-	-	-	-
425	6,0	712	10,1	179	271	196	9	-	6	43	8	-	-	-	-	128
206	5,9	338	9,6	93	155	90	-	-	-	-	-	-	-	-	-	-
134	5,4	215	8,6	86	50	61	1	-	4	13	-	-	-	-	-	130
68	5,4	99	7,9	42	28	29	-	-	-	-	-	-	-	-	-	-
65	3,0	265	12,2	84	53	112	6	-	2	8	-	-	-	-	-	131
38	3,5	108	9,9	42	27	39	-	-	-	-	-	-	-	-	-	-
36	2,4	161	10,7	53	44	52	2	-	-	8	2	-	-	-	-	132
18	2,4	71	9,4	26	22	23	-	-	-	-	-	-	-	-	-	-
212	4,1	423	8,1	81	114	189	6	-	5	25	3	-	-	-	-	133
103	4,0	201	7,7	39	60	102	-	-	-	-	-	-	-	-	-	-
131	3,8	223	6,5	80	47	80	2	-	4	9	1	-	-	-	-	134
54	3,1	92	5,3	35	22	35	-	-	-	-	-	-	-	-	-	-
145	4,8	275	9,2	65	110	74	5	-	6	11	4	-	-	-	-	135
75	5,0	136	9,1	34	64	38	-	-	-	-	-	-	-	-	-	-

Noch: 1. Ergebnisse der Landtagswahl 2018 nach

Schl. Nr.	Gebiet	Stimm-berechtigte		Wähler	Art der Stimme	Ungültige Stimmen		Gültige Stimmen		Von den gültigen Stimmen entfielen auf									
		Nicht-wähler	Wahlbe-teiligung in %			Anzahl	%	Anzahl	%	CSU		GRÜNE		FREIE WÄHLER		AfD		SPD	
										Anzahl	%	Anzahl	%	Anzahl	%	Anzahl	%	Anzahl	%

Noch: Niederbayern

275 Noch: Landkreis Passau

137	Obernzell, M	2 822	1 951	G	17	0,4	3 885	1 606	41,3	343	8,8	491	12,6	516	13,3	427	11,0
		871	69,1	E	8	0,4	1 943	833	42,9	151	7,8	193	9,9	255	13,1	255	13,1
138	Ortenburg, M	5 741	4 189	G	48	0,6	8 330	3 574	42,9	814	9,8	1 177	14,1	1 119	13,4	564	6,8
		1 552	73,0	E	30	0,7	4 159	1 824	43,9	437	10,5	504	12,1	579	13,9	284	6,8
141	Pocking, St	11 927	7 020	G	125	0,9	13 915	5 707	41,0	1 245	8,9	1 777	12,8	2 245	16,1	1 013	7,3
		4 907	58,9	E	61	0,9	6 959	2 995	43,0	620	8,9	808	11,6	1 118	16,1	516	7,4
143	Rotthalmünster, M	3 901	2 552	G	95	1,9	5 009	2 145	42,8	419	8,4	849	16,9	658	13,1	269	5,4
		1 349	65,4	E	78	3,1	2 474	1 141	46,1	217	8,8	359	14,5	326	13,2	130	5,3
144	Ruderting	2 605	1 883	G	29	0,8	3 737	1 386	37,1	434	11,6	547	14,6	465	12,4	266	7,1
		722	72,3	E	14	0,7	1 869	693	37,1	193	10,3	270	14,4	244	13,1	158	8,5
145	Ruhstorf a.d.Rott	5 565	3 834	G	74	1,0	7 594	2 848	37,5	683	9,0	1 692	22,3	956	12,6	533	7,0
		1 731	68,9	E	34	0,9	3 800	1 429	37,6	327	8,6	936	24,6	461	12,1	275	7,2
146	Salzweg	5 477	3 934	G	137	1,7	7 731	2 805	36,3	1 040	13,5	948	12,3	1 119	14,5	675	8,7
		1 543	71,8	E	104	2,6	3 830	1 408	36,8	484	12,6	391	10,2	543	14,2	426	11,1
148	Sonnen	1 176	832	G	23	1,4	1 641	817	49,8	74	4,5	226	13,8	230	14,0	67	4,1
		344	70,7	E	11	1,3	821	389	47,4	36	4,4	111	13,5	124	15,1	38	4,6
149	Tettenweis	1 370	998	G	11	0,6	1 985	868	43,7	189	9,5	298	15,0	216	10,9	109	5,5
		372	72,8	E	3	0,3	995	458	46,0	94	9,4	99	9,9	103	10,4	69	6,9
150	Thyrnau	3 427	2 540	G	35	0,7	5 045	2 285	45,3	519	10,3	618	12,2	532	10,5	431	8,5
		887	74,1	E	21	0,8	2 519	1 146	45,5	248	9,8	250	9,9	261	10,4	259	10,3
151	Tiefenbach	5 552	4 040	G	70	0,9	8 010	2 939	36,7	844	10,5	1 128	14,1	993	12,4	667	8,3
		1 512	72,8	E	45	1,1	3 995	1 478	37,0	399	10,0	528	13,2	520	13,0	416	10,4
152	Tittling, M	3 351	2 232	G	35	0,8	4 429	1 380	31,2	242	5,5	1 222	27,6	799	18,0	303	6,8
		1 119	66,6	E	17	0,8	2 215	624	28,2	99	4,5	734	33,1	406	18,3	147	6,6
153	Untergriesbach, M	4 829	3 325	G	68	1,0	6 582	2 880	43,8	366	5,6	971	14,8	959	14,6	461	7,0
		1 504	68,9	E	32	1,0	3 293	1 485	45,1	176	5,3	372	11,3	489	14,8	279	8,5
154	Vilshofen an der Donau, St	12 747	8 374	G	286	1,7	16 462	6 490	39,4	1 626	9,9	1 970	12,0	2 598	15,8	1 565	9,5
		4 373	65,7	E	227	2,7	8 147	3 047	37,4	889	10,9	898	11,0	1 358	16,7	797	9,8
156	Wegscheid, M	4 255	2 973	G	50	0,8	5 896	2 814	47,7	297	5,0	788	13,4	798	13,5	312	5,3
		1 282	69,9	E	20	0,7	2 953	1 451	49,1	143	4,8	311	10,5	412	14,0	189	6,4
159	Windorf, M	3 847	2 721	G	35	0,6	5 407	2 251	41,6	341	6,3	642	11,9	868	16,1	311	5,8
		1 126	70,7	E	15	0,6	2 706	1 062	39,2	173	6,4	253	9,3	430	15,9	138	5,1
160	Witzmannsberg	1 231	842	G	6	0,4	1 678	479	28,5	103	6,1	453	27,0	358	21,3	76	4,5
		389	68,4	E	3	0,4	839	242	28,8	40	4,8	250	29,8	180	21,5	34	4,1
	Zusammen	150 137	103 262	G	2 141	1,0	204 382	82 113	40,2	18 747	9,2	30 890	15,1	29 496	14,4	15 545	7,6
		46 875	68,8	E	1 276	1,2	101 986	41 917	41,1	9 329	9,1	13 675	13,4	14 934	14,6	8 484	8,3

276 Landkreis Regen

111	Achslach	749	526	G	9	0,9	1 043	450	43,1	58	5,6	190	18,2	185	17,7	19	1,8
		223	70,2	E	5	1,0	521	239	45,9	37	7,1	82	15,7	95	18,2	7	1,3
113	Arnbruck	1 603	1 117	G	16	0,7	2 218	836	37,7	179	8,1	340	15,3	420	18,9	193	8,7
		486	69,7	E	9	0,8	1 108	429	38,7	110	9,9	149	13,4	230	20,8	74	6,7
115	Bayerisch Eisenstein	732	534	G	19	1,8	1 049	407	38,8	111	10,6	263	25,1	118	11,2	71	6,8
		198	73,0	E	11	2,1	523	211	40,3	79	15,1	91	17,4	64	12,2	38	7,3
116	Bischofsmais	2 516	1 719	G	12	0,3	3 426	1 472	43,0	216	6,3	569	16,6	588	17,2	153	4,5
		797	68,3	E	2	0,1	1 717	748	43,6	147	8,6	241	14,0	309	18,0	69	4,0
117	Bodenmais, M	2 752	1 766	G	29	0,8	3 503	1 511	43,1	316	9,0	487	13,9	487	13,9	287	8,2
		986	64,2	E	14	0,8	1 752	768	43,8	207	11,8	200	11,4	260	14,8	104	5,9
118	Böbrach	1 311	872	G	10	0,6	1 734	624	36,0	131	7,6	296	17,1	340	19,6	94	5,4
		439	66,5	E	5	0,6	867	315	36,3	85	9,8	129	14,9	186	21,5	31	3,6
120	Drachselsried	2 035	1 334	G	31	1,2	2 637	1 007	38,2	208	7,9	331	12,6	452	17,1	287	10,9
		701	65,6	E	21	1,6	1 313	525	40,0	144	11,0	141	10,7	247	18,8	81	6,2
121	Frauenau	2 242	1 526	G	28	0,9	3 024	1 136	37,6	471	15,6	340	11,2	360	11,9	422	14,0
		716	68,1	E	6	0,4	1 520	570	37,5	298	19,6	118	7,8	194	12,8	208	13,7
122	Geiersthal	1 792	1 216	G	17	0,7	2 415	870	36,0	167	6,9	294	12,2	496	20,5	177	7,3
		576	67,9	E	6	0,5	1 210	435	36,0	107	8,8	119	9,8	279	23,1	80	6,6
123	Gotteszell	991	694	G	16	1,2	1 372	470	34,3	73	5,3	240	17,5	323	23,5	105	7,7
		297	70,0	E	13	1,9	681	243	35,7	45	6,6	105	15,4	172	25,3	50	7,3

G = Gesamtstimmen. E = Erststimmen.

Regierungsbezirken, Kreisen und Gemeinden

Von den gültigen Stimmen entfielen auf																Schl. Nr.
FDP		Sonstige		davon												
				DIE LINKE	BP	ÖDP	PIRATEN	Die PARTEI	mut	Tierschutzpartei	V-Partei³	DIE FRANKEN	Gesundheitsforschung	Die Humanisten	LKR	
Anzahl	%	Anzahl	%	Anzahl												
17	18	19	20	21	22	23	24	25	26	27	28	29	30	31	32	

Noch: Niederbayern

																275
227	5,8	275	7,1	75	90	90	5	-	2	8	5	-	-	-	-	137
114	5,9	142	7,3	45	49	48	-	-	-	-	-	-	-	-	-	
354	4,2	728	8,7	182	221	263	11	-	6	41	4	-	-	-	-	138
161	3,9	370	8,9	88	117	165	-	-	-	-	-	-	-	-	-	
783	5,6	1 145	8,2	405	245	378	28	-	16	59	14	-	-	-	-	141
413	5,9	489	7,0	188	124	177	-	-	-	-	-	-	-	-	-	
200	4,0	469	9,4	155	98	173	13	-	3	24	3	-	-	-	-	143
106	4,3	195	7,9	72	47	76	-	-	-	-	-	-	-	-	-	
246	6,6	393	10,5	115	94	151	6	-	4	22	1	-	-	-	-	144
128	6,8	183	9,8	62	49	72	-	-	-	-	-	-	-	-	-	
291	3,8	591	7,8	202	94	220	13	-	10	42	10	-	-	-	-	145
145	3,8	227	6,0	88	39	100	-	-	-	-	-	-	-	-	-	
419	5,4	725	9,4	196	179	288	11	-	8	32	11	-	-	-	-	146
231	6,0	347	9,1	109	102	136	-	-	-	-	-	-	-	-	-	
76	4,6	151	9,2	12	91	41	1	-	3	3	-	-	-	-	-	148
33	4,0	90	11,0	6	57	27	-	-	-	-	-	-	-	-	-	
163	8,2	142	7,2	40	27	60	3	-	-	9	3	-	-	-	-	149
115	11,6	57	5,7	18	14	25	-	-	-	-	-	-	-	-	-	
255	5,1	405	8,0	99	140	138	8	-	3	15	2	-	-	-	-	150
149	5,9	206	8,2	51	85	70	-	-	-	-	-	-	-	-	-	
394	4,9	1 045	13,0	217	211	555	8	-	5	45	4	-	-	-	-	151
223	5,6	431	10,8	112	122	197	-	-	-	-	-	-	-	-	-	
134	3,0	349	7,9	87	133	88	5	-	3	27	6	-	-	-	-	152
55	2,5	150	6,8	42	73	35	-	-	-	-	-	-	-	-	-	
352	5,3	593	9,0	126	205	221	7	-	9	23	2	-	-	-	-	153
170	5,2	322	9,8	67	122	133	-	-	-	-	-	-	-	-	-	
636	3,9	1 577	9,6	447	437	534	32	-	22	83	22	-	-	-	-	154
327	4,0	831	10,2	212	250	369	-	-	-	-	-	-	-	-	-	
345	5,9	542	9,2	100	196	215	8	-	4	15	4	-	-	-	-	156
129	4,4	318	10,8	56	119	143	-	-	-	-	-	-	-	-	-	
146	2,7	848	15,7	94	123	596	8	-	4	18	5	-	-	-	-	159
59	2,2	591	21,8	41	62	488	-	-	-	-	-	-	-	-	-	
57	3,4	152	9,1	40	56	34	2	-	2	16	2	-	-	-	-	160
23	2,7	70	8,3	19	31	20	-	-	-	-	-	-	-	-	-	
9 109	4,5	18 482	9,0	4 809	5 246	6 846	306	-	187	916	172	-	-	-	-	Zus.
4 574	4,5	9 073	8,9	2 371	2 907	3 795	-	-	-	-	-	-	-	-	-	
																276
64	6,1	77	7,4	13	45	11	-	-	3	5	-	-	-	-	-	111
18	3,5	43	8,3	7	29	7	-	-	-	-	-	-	-	-	-	
127	5,7	123	5,5	19	72	19	5	-	2	6	-	-	-	-	-	113
51	4,6	65	5,9	9	46	10	-	-	-	-	-	-	-	-	-	
36	3,4	43	4,1	13	24	3	-	-	1	2	-	-	-	-	-	115
20	3,8	20	3,8	7	12	1	-	-	-	-	-	-	-	-	-	
140	4,1	288	8,4	50	140	74	3	-	1	11	9	-	-	-	-	116
71	4,1	132	7,7	27	73	32	-	-	-	-	-	-	-	-	-	
180	5,1	235	6,7	58	128	25	3	-	5	12	4	-	-	-	-	117
97	5,5	116	6,6	26	77	13	-	-	-	-	-	-	-	-	-	
108	6,2	141	8,1	22	91	13	2	-	1	9	3	-	-	-	-	118
48	5,5	73	8,4	11	58	4	-	-	-	-	-	-	-	-	-	
147	5,6	205	7,8	50	104	34	5	-	5	5	2	-	-	-	-	120
71	5,4	104	7,9	29	66	9	-	-	-	-	-	-	-	-	-	
107	3,5	188	6,2	87	56	22	3	-	4	13	3	-	-	-	-	121
59	3,9	73	4,8	38	24	11	-	-	-	-	-	-	-	-	-	
151	6,3	260	10,8	30	109	108	7	-	-	6	-	-	-	-	-	122
58	4,8	132	10,9	14	79	39	-	-	-	-	-	-	-	-	-	
92	6,7	69	5,0	16	42	7	4	-	-	-	-	-	-	-	-	123
28	4,1	38	5,6	9	27	2	-	-	-	-	-	-	-	-	-	

Noch: 1. Ergebnisse der Landtagswahl 2018 nach

Schl. Nr.	Gebiet	Stimm-berechtigte	Wähler	Art der Stimme	Ungültige Stimmen		Gültige Stimmen		Von den gültigen Stimmen entfielen auf									
		Nicht-wähler	Wahlbe-teiligung in %		Anzahl	%	Anzahl	%	CSU		GRÜNE		FREIE WÄHLER		AfD		SPD	
									Anzahl	%	Anzahl	%	Anzahl	%	Anzahl	%	Anzahl	%
		1	2		3	4	5	6	7	8	9	10	11	12	13	14	15	16

Noch: Niederbayern

276 Noch: Landkreis Regen

126	Kirchberg i.Wald	3 478	2 418	G	30	0,6	4 806	1 917	39,9	344	7,2	766	15,9	824	17,1	253	5,3
		1 060	69,5	E	13	0,5	2 405	952	39,6	238	9,9	322	13,4	437	18,2	121	5,0
127	Kirchdorf i.Wald	1 762	1 133	G	24	1,1	2 242	939	41,9	144	6,4	295	13,2	411	18,3	132	5,9
		629	64,3	E	10	0,9	1 123	458	40,8	89	7,9	131	11,7	210	18,7	63	5,6
128	Kollnburg	2 241	1 525	G	38	1,2	3 012	1 032	34,3	253	8,4	337	11,2	418	13,9	107	3,6
		716	68,0	E	20	1,3	1 505	615	40,9	165	11,0	161	10,7	250	16,6	56	3,7
129	Langdorf	1 529	1 105	G	17	0,8	2 193	837	38,2	167	7,6	319	14,5	439	20,0	201	9,2
		424	72,3	E	9	0,8	1 096	399	36,4	115	10,5	122	11,1	242	22,1	100	9,1
130	Lindberg	1 888	1 227	G	24	1,0	2 430	1 060	43,6	343	14,1	288	11,9	340	14,0	180	7,4
		661	65,0	E	15	1,2	1 212	475	39,2	246	20,3	108	8,9	182	15,0	89	7,3
134	Patersdorf	1 387	908	G	21	1,2	1 795	655	36,5	116	6,5	279	15,5	408	22,7	112	6,2
		479	65,5	E	7	0,8	901	325	36,1	67	7,4	112	12,4	236	26,2	50	5,5
135	Prackenbach	2 219	1 580	G	35	1,1	3 125	977	31,3	200	6,4	545	17,4	691	22,1	154	4,9
		639	71,2	E	16	1,0	1 564	518	33,1	126	8,1	239	15,3	376	24,0	78	5,0
138	Regen, St	8 635	5 641	G	130	1,2	11 152	4 356	39,1	1 087	9,7	1 578	14,1	2 034	18,2	647	5,8
		2 994	65,3	E	70	1,2	5 571	2 121	38,1	702	12,6	599	10,8	1 087	19,5	324	5,8
139	Rinchnach	2 495	1 653	G	31	0,9	3 275	1 520	46,4	209	6,4	349	10,7	586	17,9	207	6,3
		842	66,3	E	16	1,0	1 637	750	45,8	146	8,9	126	7,7	314	19,2	99	6,0
142	Ruhmannsfelden, M	1 615	1 040	G	9	0,4	2 071	781	37,7	195	9,4	287	13,9	346	16,7	98	4,7
		575	64,4	E	3	0,3	1 037	397	38,3	120	11,6	113	10,9	189	18,2	43	4,1
143	Teisnach, M	2 270	1 523	G	26	0,9	3 020	1 109	36,7	144	4,8	375	12,4	496	16,4	306	10,1
		747	67,1	E	9	0,6	1 514	535	35,3	100	6,6	130	8,6	269	17,8	144	9,5
144	Viechtach, St	6 579	4 328	G	130	1,5	8 525	2 899	34,0	994	11,7	1 278	15,0	1 352	15,9	474	5,6
		2 251	65,8	E	88	2,0	4 239	1 523	35,9	630	14,9	522	12,3	736	17,4	206	4,9
146	Zachenberg	1 670	1 150	G	22	1,0	2 278	849	37,3	160	7,0	476	20,9	398	17,5	92	4,0
		520	68,9	E	11	1,0	1 139	422	37,1	101	8,9	207	18,2	216	19,0	41	3,6
148	Zwiesel, St	7 592	4 640	G	78	0,8	9 202	3 894	42,3	1 381	15,0	1 096	11,9	1 252	13,6	589	6,4
		2 952	61,1	E	39	0,8	4 601	1 766	38,4	1 003	21,8	393	8,5	677	14,7	288	6,3
	Zusammen	62 083	41 175	G	802	1,0	81 547	31 608	38,8	7 667	9,4	11 618	14,2	13 764	16,9	5 360	6,6
		20 908	66,3	E	418	1,0	40 756	15 739	38,6	5 107	12,5	4 660	11,4	7 457	18,3	2 444	6,0

277 Landkreis Rottal-Inn

111	Arnstorf, M	5 036	3 285	G	77	1,2	6 492	2 859	44,0	543	8,4	1 084	16,7	800	12,3	453	7,0
		1 751	65,2	E	40	1,2	3 245	1 427	44,0	276	8,5	473	14,6	403	12,4	282	8,7
112	Bayerbach	1 380	981	G	25	1,3	1 937	835	43,1	165	8,5	370	19,1	261	13,5	121	6,2
		399	71,1	E	13	1,3	968	438	45,2	88	9,1	162	16,7	132	13,6	61	6,3
113	Bad Birnbach, M	4 628	3 278	G	76	1,2	6 480	2 939	45,4	571	8,8	994	15,3	782	12,1	370	5,7
		1 350	70,8	E	38	1,2	3 240	1 573	48,5	301	9,3	417	12,9	396	12,2	175	5,4
114	Dietersburg	2 536	1 841	G	44	1,2	3 638	1 693	46,5	344	9,5	502	13,8	499	13,7	119	3,3
		695	72,6	E	20	1,1	1 821	904	49,6	177	9,7	211	11,6	248	13,6	53	2,9
116	Eggenfelden, St	9 817	6 392	G	153	1,2	12 631	4 913	38,9	1 727	13,7	2 262	17,9	1 288	10,2	796	6,3
		3 425	65,1	E	73	1,1	6 319	2 203	34,9	882	14,0	1 358	21,5	652	10,3	391	6,2
117	Eggldham	1 936	1 337	G	51	1,9	2 623	1 144	43,6	255	9,7	421	16,1	328	12,5	166	6,3
		599	69,1	E	33	2,5	1 304	586	44,9	132	10,1	195	15,0	166	12,7	77	5,9
118	Ering	1 449	1 063	G	12	0,6	2 114	887	42,0	168	7,9	318	15,0	295	14,0	122	5,8
		386	73,4	E	5	0,5	1 058	469	44,3	90	8,5	145	13,7	149	14,1	61	5,8
119	Falkenberg	3 022	2 288	G	68	1,5	4 508	2 206	48,9	410	9,1	851	18,9	338	7,5	155	3,4
		734	75,7	E	47	2,1	2 241	1 082	48,3	210	9,4	404	18,0	169	7,5	78	3,5
121	Gangkofen, M	4 973	3 666	G	74	1,0	7 258	3 067	42,3	606	8,3	1 122	15,5	898	12,4	205	2,8
		1 307	73,7	E	38	1,0	3 628	1 468	40,5	312	8,6	508	14,0	450	12,4	102	2,8
122	Geratskirchen	661	495	G	12	1,2	978	518	53,0	75	7,7	167	17,1	103	10,5	24	2,5
		166	74,9	E	6	1,2	489	252	51,5	38	7,8	88	18,0	52	10,6	13	2,7
124	Hebertsfelden	2 878	2 038	G	93	2,3	3 983	1 647	41,4	414	10,4	639	16,0	461	11,6	196	4,9
		840	70,8	E	59	2,9	1 979	811	41,0	229	11,6	299	15,1	232	11,7	95	4,8
126	Johanniskirchen	1 973	1 369	G	15	0,5	2 723	1 091	40,1	196	7,2	592	21,7	404	14,8	99	3,6
		604	69,4	E	6	0,4	1 363	585	42,9	102	7,5	269	19,7	203	14,9	45	3,3
127	Julbach	1 865	1 330	G	40	1,5	2 620	982	37,5	273	10,4	511	19,5	337	12,9	162	6,2
		535	71,3	E	25	1,9	1 305	503	38,5	154	11,8	218	16,7	167	12,8	79	6,1

G = Gesamtstimmen. E = Erststimmen.

Noch: 1. Ergebnisse der Landtagswahl 2018 nach

Schl. Nr.	Gebiet	Stimm-berechtigte		Wähler	Art der Stimme	Ungültige Stimmen		Gültige Stimmen		Von den gültigen Stimmen entfielen auf									
		Nicht-wähler	Wahlbe-teiligung in %			Anzahl	%	Anzahl	%	CSU		GRÜNE		FREIE WÄHLER		AfD		SPD	
										Anzahl	%	Anzahl	%	Anzahl	%	Anzahl	%	Anzahl	%

Noch: Niederbayern

277 Noch: Landkreis Rottal-Inn

128	Kirchdorf a.Inn	4 144	2 929	G	42	0,7	5 816	2 135	36,7	612	10,5	1 145	19,7	792	13,6	351	6,0
		1 215	70,7	E	19	0,6	2 910	1 107	38,0	311	10,7	501	17,2	407	14,0	169	5,8
131	Malgersdorf	948	717	G	18	1,3	1 416	643	45,4	122	8,6	228	16,1	203	14,3	52	3,7
		231	75,6	E	12	1,7	705	316	44,8	63	8,9	111	15,7	98	13,9	29	4,1
133	Massing, M	3 029	2 087	G	32	0,8	4 142	1 719	41,5	399	9,6	725	17,5	479	11,6	214	5,2
		942	68,9	E	19	0,9	2 068	830	40,1	212	10,3	364	17,6	238	11,5	103	5,0
134	Mitterskirchen	1 664	1 230	G	40	1,6	2 420	1 104	45,6	212	8,8	441	18,2	258	10,7	105	4,3
		434	73,9	E	35	2,8	1 195	538	45,0	113	9,5	207	17,3	132	11,0	52	4,4
138	Pfarrkirchen, St	9 077	5 945	G	241	2,0	11 649	5 224	44,8	1 384	11,9	1 379	11,8	1 413	12,1	756	6,5
		3 132	65,5	E	179	3,0	5 766	2 906	50,4	706	12,2	499	8,7	700	12,1	311	5,4
139	Postmünster	1 864	1 308	G	14	0,5	2 602	1 226	47,1	271	10,4	353	13,6	249	9,6	170	6,5
		556	70,2	E	7	0,5	1 301	653	50,2	140	10,8	137	10,5	125	9,6	80	6,1
140	Reut	1 379	1 029	G	16	0,8	2 042	967	47,4	207	10,1	291	14,3	220	10,8	90	4,4
		350	74,6	E	7	0,7	1 022	502	49,1	112	11,0	121	11,8	111	10,9	45	4,4
141	Rimbach	737	578	G	19	1,6	1 137	515	45,3	108	9,5	185	16,3	134	11,8	39	3,4
		159	78,4	E	12	2,1	566	257	45,4	57	10,1	79	14,0	67	11,8	22	3,9
142	Roßbach	2 320	1 658	G	25	0,8	3 291	1 523	46,3	228	6,9	553	16,8	490	14,9	134	4,1
		662	71,5	E	11	0,7	1 647	761	46,2	120	7,3	257	15,6	251	15,2	68	4,1
144	Schönau	1 513	1 143	G	22	1,0	2 264	1 017	44,9	227	10,0	322	14,2	249	11,0	100	4,4
		370	75,5	E	7	0,6	1 136	521	45,9	122	10,7	148	13,0	127	11,2	51	4,5
145	Simbach a.Inn, St	6 915	4 556	G	180	2,0	8 932	3 735	41,8	1 031	11,5	1 323	14,8	1 082	12,1	491	5,5
		2 359	65,9	E	117	2,6	4 439	1 955	44,0	548	12,3	533	12,0	549	12,4	239	5,4
147	Stubenberg	1 122	792	G	15	0,9	1 569	551	35,1	206	13,1	273	17,4	206	13,1	83	5,3
		330	70,6	E	7	0,9	785	289	36,8	122	15,5	123	15,7	107	13,6	38	4,8
148	Tann, M	3 101	2 144	G	43	1,0	4 245	1 953	46,0	386	9,1	649	15,3	496	11,7	185	4,4
		957	69,1	E	18	0,8	2 126	1 030	48,4	208	9,8	285	13,4	249	11,7	89	4,2
149	Triftern, M	4 126	2 927	G	48	0,8	5 806	2 492	42,9	528	9,1	806	13,9	623	10,7	260	4,5
		1 199	70,9	E	26	0,9	2 901	1 404	48,4	292	10,1	332	11,4	320	11,0	126	4,3
151	Unterdietfurt	1 686	1 282	G	24	0,9	2 540	1 240	48,8	228	9,0	377	14,8	249	9,8	86	3,4
		404	76,0	E	10	0,8	1 272	591	46,5	114	9,0	186	14,6	126	9,9	45	3,5
152	Wittibreut	1 581	1 182	G	15	0,6	2 349	1 063	45,3	210	8,9	352	15,0	179	7,6	98	4,2
		399	74,8	E	7	0,6	1 175	573	48,8	114	9,7	153	13,0	90	7,7	51	4,3
153	Wurmannsquick, M	2 888	2 169	G	64	1,5	4 273	1 860	43,5	399	9,3	747	17,5	492	11,5	165	3,9
		719	75,1	E	38	1,8	2 131	920	43,2	207	9,7	374	17,6	253	11,9	79	3,7
154	Zeilarn	1 662	1 216	G	34	1,4	2 398	1 111	46,3	235	9,8	349	14,6	281	11,7	84	3,5
		446	73,2	E	21	1,7	1 195	569	47,6	120	10,0	155	13,0	142	11,9	39	3,3
	Zusammen	91 910	64 255	G	1 632	1,3	126 876	54 859	43,2	12 740	10,0	20 331	16,0	14 889	11,7	6 451	5,1
		27 655	69,9	E	955	1,5	63 300	28 023	44,3	6 672	10,5	9 312	14,7	7 511	11,9	3 148	5,0

278 Landkreis Straubing-Bogen

112	Aholting	1 423	1 100	G	31	1,4	2 169	980	45,2	177	8,2	360	16,6	336	15,5	63	2,9
		323	77,3	E	24	2,2	1 076	516	48,0	89	8,3	149	13,8	165	15,3	32	3,0
113	Aiterhofen	2 598	1 981	G	39	1,0	3 923	2 005	51,1	348	8,9	552	14,1	469	12,0	115	2,9
		617	76,3	E	20	1,0	1 961	1 025	52,3	195	9,9	219	11,2	232	11,8	66	3,4
116	Ascha	1 247	969	G	26	1,3	1 912	895	46,8	149	7,8	293	15,3	288	15,1	69	3,6
		278	77,7	E	14	1,4	955	456	47,7	82	8,6	118	12,4	146	15,3	34	3,6
117	Atting	1 340	1 124	G	26	1,2	2 222	1 142	51,4	204	9,2	290	13,1	280	12,6	76	3,4
		216	83,9	E	18	1,6	1 106	588	53,2	109	9,9	113	10,2	138	12,5	39	3,5
118	Bogen, St	7 637	4 852	G	93	1,0	9 611	4 221	43,9	905	9,4	1 471	15,3	1 259	13,1	503	5,2
		2 785	63,5	E	38	0,8	4 814	2 177	45,2	443	9,2	567	11,8	629	13,1	311	6,5
120	Falkenfels	837	659	G	5	0,4	1 313	496	37,8	127	9,7	278	21,2	220	16,8	38	2,9
		178	78,7	E	1	0,2	658	255	38,8	64	9,7	127	19,3	108	16,4	24	3,6
121	Feldkirchen	1 334	974	G	29	1,5	1 919	860	44,8	196	10,2	275	14,3	231	12,0	108	5,6
		360	73,0	E	24	2,5	950	449	47,3	105	11,1	91	9,6	115	12,1	59	6,2
123	Geiselhöring, St	4 992	3 646	G	97	1,3	7 195	3 308	46,0	505	7,0	1 532	21,3	923	12,8	258	3,6
		1 346	73,0	E	77	2,1	3 569	1 799	50,4	243	6,8	612	17,1	453	12,7	120	3,4
129	Haibach	1 697	1 334	G	45	1,7	2 623	1 384	52,8	173	6,6	432	16,5	277	10,6	67	2,6
		363	78,6	E	27	2,0	1 307	693	53,0	86	6,6	173	13,2	136	10,4	39	3,0

G = Gesamtstimmen. E = Erststimmen.

Noch: 1. Ergebnisse der Landtagswahl 2018 nach

Schl. Nr.	Gebiet	Stimm-berechtigte		Wähler	Art der Stimme	Ungültige Stimmen		Gültige Stimmen		Von den gültigen Stimmen entfielen auf									
		Nicht-wähler	Wahlbe-teiligung in %			Anzahl	%	Anzahl	CSU		GRÜNE		FREIE WÄHLER		AfD		SPD		
									Anzahl	%	Anzahl	%	Anzahl	%	Anzahl	%	Anzahl	%	
																			1
Noch: Niederbayern																			
278	Noch: Landkreis Straubing-Bogen																		
134	Haselbach	1 458	1 090	G	18	0,8	2 162	794	36,7	236	10,9	441	20,4	315	14,6	100	4,6		
		368	74,8	E	4	0,4	1 086	431	39,7	117	10,8	177	16,3	153	14,1	53	4,9		
139	Hunderdorf	2 632	1 875	G	37	1,0	3 713	1 544	41,6	248	6,7	575	15,5	570	15,4	231	6,2		
		757	71,2	E	10	0,5	1 865	807	43,3	125	6,7	208	11,2	282	15,1	132	7,1		
140	Irlbach	913	674	G	10	0,7	1 338	668	49,9	78	5,8	199	14,9	166	12,4	68	5,1		
		239	73,8	E	3	0,4	671	337	50,2	41	6,1	87	13,0	82	12,2	40	6,0		
141	Kirchroth	3 052	2 431	G	41	0,8	4 821	2 284	47,4	273	5,7	853	17,7	710	14,7	132	2,7		
		621	79,7	E	21	0,9	2 410	1 192	49,5	156	6,5	337	14,0	356	14,8	83	3,4		
143	Konzell	1 397	1 097	G	20	0,9	2 168	1 026	47,3	115	5,3	289	13,3	327	15,1	113	5,2		
		300	78,5	E	10	0,9	1 085	522	48,1	56	5,2	103	9,5	164	15,1	59	5,4		
144	Laberweinting	2 693	2 171	G	62	1,4	4 280	2 308	53,9	229	5,4	881	20,6	371	8,7	115	2,7		
		522	80,6	E	44	2,0	2 127	1 329	62,5	100	4,7	321	15,1	178	8,4	36	1,7		
146	Leiblfing	3 292	2 545	G	37	0,7	5 053	2 410	47,7	305	6,0	869	17,2	733	14,5	175	3,5		
		747	77,3	E	13	0,5	2 532	1 277	50,4	161	6,4	340	13,4	370	14,6	95	3,8		
147	Loitzendorf	511	409	G	6	0,7	812	351	43,2	40	4,9	141	17,4	145	17,9	26	3,2		
		102	80,0	E	2	0,5	407	189	46,4	21	5,2	52	12,8	71	17,4	12	2,9		
148	Mallersdorf-Pfaffenberg, M ...	5 134	3 682	G	115	1,6	7 249	2 920	40,3	462	6,4	1 920	26,5	959	13,2	392	5,4		
		1 452	71,7	E	77	2,1	3 605	1 542	42,8	218	6,0	954	26,5	497	13,8	111	3,1		
149	Mariaposching	1 118	846	G	38	2,2	1 654	575	34,8	115	7,0	455	27,5	289	17,5	50	3,0		
		272	75,7	E	31	3,7	815	297	36,4	57	7,0	199	24,4	140	17,2	29	3,6		
151	Mitterfels, M	2 094	1 550	G	27	0,9	3 073	1 241	40,4	288	9,4	488	15,9	429	14,0	204	6,6		
		544	74,0	E	10	0,6	1 540	677	44,0	136	8,8	197	12,8	211	13,7	101	6,6		
154	Neukirchen	1 402	1 081	G	18	0,8	2 144	874	40,8	192	9,0	334	15,6	300	14,0	61	2,8		
		321	77,1	E	8	0,7	1 073	453	42,2	93	8,7	122	11,4	154	14,4	34	3,2		
159	Niederwinkling	2 116	1 615	G	44	1,4	3 186	1 022	32,1	244	7,7	1 210	38,0	331	10,4	98	3,1		
		501	76,3	E	32	2,0	1 583	512	32,3	118	7,5	575	36,3	157	9,9	62	3,9		
167	Oberschneiding	2 301	1 763	G	35	1,0	3 491	1 788	51,2	310	8,9	475	13,6	396	11,3	119	3,4		
		538	76,6	E	17	1,0	1 746	931	53,3	170	9,7	175	10,0	201	11,5	60	3,4		
170	Parkstetten	2 529	1 935	G	40	1,0	3 830	1 708	44,6	362	9,5	515	13,4	543	14,2	238	6,2		
		594	76,5	E	16	0,8	1 919	869	45,3	192	10,0	204	10,6	271	14,1	133	6,9		
171	Perasdorf	425	308	G	13	2,1	603	249	41,3	32	5,3	158	26,2	65	10,8	28	4,6		
		117	72,5	E	11	3,6	297	128	43,1	17	5,7	62	20,9	31	10,4	17	5,7		
172	Perkam	1 182	897	G	28	1,6	1 766	779	44,1	131	7,4	346	19,6	219	12,4	77	4,4		
		285	75,9	E	16	1,8	881	414	47,0	76	8,6	138	15,7	105	11,9	43	4,9		
177	Rain	2 267	1 705	G	64	1,9	3 346	1 501	44,9	276	8,2	565	16,9	459	13,7	149	4,5		
		562	75,2	E	52	3,0	1 653	760	46,0	147	8,9	242	14,6	224	13,6	83	5,0		
178	Rattenberg	1 367	1 041	G	20	1,0	2 062	875	42,4	146	7,1	258	12,5	357	17,3	97	4,7		
		326	76,2	E	8	0,8	1 033	460	44,5	71	6,9	87	8,4	170	16,5	49	4,7		
179	Rattiszell	1 167	915	G	11	0,6	1 819	894	49,1	129	7,1	397	21,8	199	10,9	34	1,9		
		252	78,4	E	3	0,3	912	470	51,5	65	7,1	164	18,0	101	11,1	19	2,1		
182	Salching	2 058	1 564	G	22	0,7	3 106	1 358	43,7	304	9,8	485	15,6	394	12,7	108	3,5		
		494	76,0	E	12	0,8	1 552	702	45,2	166	10,7	194	12,5	196	12,6	59	3,8		
184	Sankt Englmar	1 285	953	G	16	0,8	1 890	1 011	53,5	133	7,0	257	13,6	207	11,0	83	4,4		
		332	74,2	E	6	0,6	947	512	54,1	57	6,0	91	9,6	103	10,9	49	5,2		
187	Schwarzach, M	2 167	1 565	G	41	1,3	3 089	1 395	45,2	275	8,9	524	17,0	349	11,3	145	4,7		
		602	72,2	E	30	1,9	1 535	735	47,9	136	8,9	187	12,2	168	10,9	87	5,7		
189	Stallwang	1 114	879	G	25	1,4	1 733	797	46,0	117	6,8	262	15,1	256	14,8	64	3,7		
		235	78,9	E	9	1,0	870	407	46,8	63	7,2	92	10,6	132	15,2	37	4,3		
190	Steinach	2 441	1 802	G	34	0,9	3 570	1 633	45,7	352	9,9	518	14,5	427	12,0	154	4,3		
		639	73,8	E	18	1,0	1 784	840	47,1	185	10,4	194	10,9	210	11,8	87	4,9		
192	Straßkirchen	2 507	1 826	G	22	0,6	3 630	1 678	46,2	245	6,7	574	15,8	578	15,9	154	4,2		
		681	72,8	E	11	0,6	1 815	854	47,1	128	7,1	241	13,3	286	15,8	88	4,8		
197	Wiesenfelden	2 989	2 260	G	33	0,7	4 487	2 097	46,7	328	7,3	695	15,5	701	15,6	127	2,8		
		729	75,6	E	15	0,7	2 245	1 093	48,7	169	7,5	286	12,7	342	15,2	66	2,9		
198	Windberg	823	643	G	9	0,7	1 277	528	41,3	83	6,5	185	14,5	112	8,8	48	3,8		
		180	78,1	E	4	0,6	639	255	39,9	39	6,1	66	10,3	54	8,5	26	4,1		

G = Gesamtstimmen. E = Erststimmen.

Regierungsbezirken, Kreisen und Gemeinden

Von den gültigen Stimmen entfielen auf																Schl. Nr.
FDP		Sonstige		davon												
				DIE LINKE	BP	ÖDP	PIRATEN	Die PARTEI	mut	Tierschutzpartei	V-Partei³	DIE FRANKEN	Gesundheitsforschung	Die Humanisten	LKR	
Anzahl	%	Anzahl	%	Anzahl												
17	18	19	20	21	22	23	24	25	26	27	28	29	30	31	32	
Noch: Niederbayern																278
70	3,2	206	9,5	46	51	90	5	-	2	9	3	-	-	-	-	134
45	4,1	110	10,1	25	31	54	-	-	-	-	-	-	-	-	-	-
166	4,5	379	10,2	75	90	193	3	-	5	9	4	-	-	-	-	139
98	5,3	213	11,4	41	50	122	-	-	-	-	-	-	-	-	-	-
42	3,1	117	8,7	13	46	51	-	-	3	3	1	-	-	-	-	140
23	3,4	61	9,1	8	23	30	-	-	-	-	-	-	-	-	-	-
136	2,8	433	9,0	79	130	194	5	-	6	14	5	-	-	-	-	141
82	3,4	204	8,5	46	75	83	-	-	-	-	-	-	-	-	-	-
118	5,4	180	8,3	32	66	70	3	-	3	6	-	-	-	-	-	143
79	7,3	102	9,4	22	34	46	-	-	-	-	-	-	-	-	-	-
101	2,4	275	6,4	58	67	129	5	-	3	12	1	-	-	-	-	144
45	2,1	118	5,5	27	31	60	-	-	-	-	-	-	-	-	-	-
159	3,1	402	8,0	81	127	169	6	-	1	14	4	-	-	-	-	146
88	3,5	201	7,9	41	73	87	-	-	-	-	-	-	-	-	-	-
17	2,1	92	11,3	15	43	28	1	-	1	4	-	-	-	-	-	147
11	2,7	51	12,5	7	25	19	-	-	-	-	-	-	-	-	-	-
167	2,3	429	5,9	94	126	153	16	-	11	22	7	-	-	-	-	148
84	2,3	199	5,5	50	65	84	-	-	-	-	-	-	-	-	-	-
62	3,7	108	6,5	22	34	33	4	-	4	9	2	-	-	-	-	149
40	4,9	53	6,5	12	20	21	-	-	-	-	-	-	-	-	-	-
145	4,7	278	9,0	86	70	103	3	-	4	9	3	-	-	-	-	151
70	4,5	148	9,6	48	36	64	-	-	-	-	-	-	-	-	-	-
110	5,1	273	12,7	73	60	127	2	-	-	7	4	-	-	-	-	154
66	6,2	151	14,1	37	30	84	-	-	-	-	-	-	-	-	-	-
86	2,7	195	6,1	42	54	78	6	-	4	6	5	-	-	-	-	159
53	3,3	106	6,7	27	31	48	-	-	-	-	-	-	-	-	-	-
113	3,2	290	8,3	73	99	91	7	-	4	12	4	-	-	-	-	167
63	3,6	146	8,4	40	57	49	-	-	-	-	-	-	-	-	-	-
129	3,4	335	8,7	64	83	164	5	-	6	10	3	-	-	-	-	170
75	3,9	175	9,1	35	49	91	-	-	-	-	-	-	-	-	-	-
20	3,3	51	8,5	3	25	20	-	-	2	-	1	-	-	-	-	171
14	4,7	28	9,4	1	15	12	-	-	-	-	-	-	-	-	-	-
52	2,9	162	9,2	40	48	62	2	-	1	8	1	-	-	-	-	172
25	2,8	80	9,1	23	21	36	-	-	-	-	-	-	-	-	-	-
122	3,6	274	8,2	67	61	126	7	-	1	10	2	-	-	-	-	177
61	3,7	136	8,2	32	39	65	-	-	-	-	-	-	-	-	-	-
158	7,7	171	8,3	17	106	33	2	-	1	10	2	-	-	-	-	178
112	10,8	84	8,1	7	58	19	-	-	-	-	-	-	-	-	-	-
49	2,7	117	6,4	36	35	36	-	-	2	8	-	-	-	-	-	179
32	3,5	61	6,7	18	19	24	-	-	-	-	-	-	-	-	-	-
159	5,1	298	9,6	60	93	120	4	-	1	17	3	-	-	-	-	182
82	5,3	153	9,9	32	51	70	-	-	-	-	-	-	-	-	-	-
109	5,8	90	4,8	23	19	40	1	-	-	5	2	-	-	-	-	184
83	8,8	52	5,5	13	11	28	-	-	-	-	-	-	-	-	-	-
137	4,4	264	8,5	86	67	98	4	-	3	5	1	-	-	-	-	187
92	6,0	130	8,5	43	32	55	-	-	-	-	-	-	-	-	-	-
63	3,6	174	10,0	35	72	56	3	-	-	8	-	-	-	-	-	189
46	5,3	93	10,7	18	41	34	-	-	-	-	-	-	-	-	-	-
159	4,5	327	9,2	72	87	145	2	-	4	14	3	-	-	-	-	190
91	5,1	177	9,9	41	53	83	-	-	-	-	-	-	-	-	-	-
99	2,7	302	8,3	48	95	132	7	-	3	16	1	-	-	-	-	192
53	2,9	165	9,1	26	59	80	-	-	-	-	-	-	-	-	-	-
135	3,0	404	9,0	114	156	107	8	-	5	8	6	-	-	-	-	197
75	3,3	214	9,5	62	90	62	-	-	-	-	-	-	-	-	-	-
39	3,1	282	22,1	38	29	210	2	-	1	2	-	-	-	-	-	198
25	3,9	174	27,2	18	16	140	-	-	-	-	-	-	-	-	-	-

Noch: 1. Ergebnisse der Landtagswahl 2018 nach

Schl. Nr.	Gebiet	Stimm-berechtigte		Wähler		Art der Stimme	Ungültige Stimmen		Gültige Stimmen		Von den gültigen Stimmen entfielen auf									
		Nicht-wähler	Wahlbe-teiligung in %	Anzahl	%		Anzahl	%	CSU		GRÜNE		FREIE WÄHLER		AfD		SPD			
									Anzahl	%	Anzahl	%	Anzahl	%	Anzahl	%	Anzahl	%		
1	2	3	4	5	6	7	8	9	10	11	12	13	14	15	16					

Noch: Niederbayern

278 Noch: Landkreis Straubing-Bogen

Zusammen	77 539	57 761	G	1 277	1,1	114 239	51 599	45,2	8 832	7,7	20 352	17,8	15 190	13,3	4 687	4,1
	19 778	74,5	E	736	1,3	57 023	26 953	47,3	4 496	7,9	8 264	14,5	7 531	13,2	2 474	4,3

279 Landkreis Dingolfing-Landau

112	Dingolfing, St	13 388	7 663	G	279	1,8	15 045	5 551	36,9	1 441	9,6	2 121	14,1	2 296	15,3	1 535	10,2
		5 725	57,2	E	201	2,6	7 460	2 765	37,1	731	9,8	1 002	13,4	1 172	15,7	768	10,3
113	Eichendorf, M	5 289	3 889	G	68	0,9	7 710	3 858	50,0	455	5,9	1 026	13,3	1 127	14,6	478	6,2
		1 400	73,5	E	21	0,5	3 868	2 228	57,6	216	5,6	369	9,5	539	13,9	195	5,0
115	Frontenhausen, M	3 369	2 137	G	33	0,8	4 241	1 555	36,7	284	6,7	844	19,9	678	16,0	295	7,0
		1 232	63,4	E	14	0,7	2 123	800	37,7	153	7,2	395	18,6	356	16,8	131	6,2
116	Gottfrieding	1 679	1 194	G	38	1,6	2 350	919	39,1	240	10,2	430	18,3	310	13,2	156	6,6
		485	71,1	E	15	1,3	1 179	469	39,8	119	10,1	199	16,9	165	14,0	83	7,0
122	Landau a.d.Isar, St	9 805	6 312	G	104	0,8	12 520	4 955	39,6	1 268	10,1	2 107	16,8	1 687	13,5	832	6,6
		3 493	64,4	E	45	0,7	6 267	2 658	42,4	661	10,5	902	14,4	888	14,2	381	6,1
124	Loiching	2 857	2 122	G	28	0,7	4 216	1 703	40,4	386	9,2	774	18,4	530	12,6	311	7,4
		735	74,3	E	13	0,6	2 109	863	40,9	201	9,5	366	17,4	268	12,7	159	7,5
125	Mamming	2 308	1 694	G	40	1,2	3 348	1 404	41,9	267	8,0	513	15,3	459	13,7	206	6,2
		614	73,4	E	25	1,5	1 669	709	42,5	134	8,0	238	14,3	238	14,3	97	5,8
126	Marklkofen	2 901	2 046	G	30	0,7	4 062	1 598	39,3	318	7,8	621	15,3	629	15,5	430	10,6
		855	70,5	E	15	0,7	2 031	847	41,7	173	8,5	296	14,6	329	16,2	161	7,9
127	Mengkofen	4 636	3 287	G	47	0,7	6 526	2 529	38,8	544	8,3	1 291	19,8	936	14,3	488	7,5
		1 349	70,9	E	25	0,8	3 261	1 292	39,6	283	8,7	580	17,8	478	14,7	276	8,5
128	Moosthenning	3 835	2 723	G	60	1,1	5 386	1 870	34,7	380	7,1	1 194	22,2	745	13,8	547	10,2
		1 112	71,0	E	31	1,1	2 692	940	34,9	195	7,2	519	19,3	390	14,5	352	13,1
130	Niederviehbach	1 995	1 450	G	23	0,8	2 877	1 057	36,7	287	10,0	593	20,6	382	13,3	202	7,0
		545	72,7	E	9	0,6	1 441	544	37,8	153	10,6	274	19,0	202	14,0	103	7,1
132	Pilsting, M	5 012	3 592	G	126	1,8	7 058	3 070	43,5	496	7,0	1 231	17,4	1 039	14,7	333	4,7
		1 420	71,7	E	94	2,6	3 498	1 611	46,1	258	7,4	528	15,1	538	15,4	162	4,6
134	Reisbach, M	5 867	4 205	G	127	1,5	8 283	3 578	43,2	627	7,6	1 235	14,9	1 243	15,0	474	5,7
		1 662	71,7	E	88	2,1	4 117	1 776	43,1	353	8,6	602	14,6	655	15,9	215	5,2
135	Simbach, M	2 964	2 120	G	56	1,3	4 184	1 865	44,6	338	8,1	653	15,6	667	15,9	213	5,1
		844	71,5	E	42	2,0	2 078	960	46,2	172	8,3	281	13,5	356	17,1	104	5,0
137	Wallersdorf, M	5 264	3 587	G	54	0,8	7 120	3 129	43,9	477	6,7	1 163	16,3	1 235	17,3	333	4,7
		1 677	68,1	E	22	0,6	3 565	1 624	45,6	242	6,8	517	14,5	647	18,1	168	4,7
	Zusammen	71 169	48 021	G	1 113	1,2	94 926	38 641	40,7	7 808	8,2	15 796	16,6	13 963	14,7	6 833	7,2
		23 148	67,5	E	660	1,4	47 358	20 086	42,4	4 044	8,5	7 068	14,9	7 221	15,2	3 355	7,1
	Landkreise zusammen	814 680	571 065	G	12 335	1,1	1 129 775	438 783	38,8	107 950	9,6	210 391	18,6	154 782	13,7	68 309	6,0
		243 615	70,1	E	6 743	1,2	564 311	227 019	40,2	54 919	9,7	96 059	17,0	78 704	13,9	34 018	6,0

G = Gesamtstimmen. E = Erststimmen.

Regierungsbezirken, Kreisen und Gemeinden

Von den gültigen Stimmen entfielen auf																Schl. Nr.
FDP		Sonstige		davon												
				DIE LINKE	BP	ÖDP	PIRATEN	Die PARTEI	mut	Tierschutz- partei	V-Partei³	DIE FRANKEN	Gesund- heits- forschung	Die Humanisten	LKR	
Anzahl	%	Anzahl	%	Anzahl												
17	18	19	20	21	22	23	24	25	26	27	28	29	30	31	32	
Noch: Niederbayern																
																278
4 143	3,6	9 436	8,3	2 098	2 764	3 858	156	-	110	361	89	-	-	-	-	Zus.
2 397	4,2	4 908	8,6	1 130	1 532	2 246	-	-	-	-	-	-	-	-	-	
																279
613	4,1	1 488	9,9	437	406	457	59	-	37	82	10	-	-	-	-	112
315	4,2	707	9,5	229	196	282	-	-	-	-	-	-	-	-	-	
194	2,5	572	7,4	135	182	171	13	-	13	50	8	-	-	-	-	113
83	2,1	238	6,2	66	90	82	-	-	-	-	-	-	-	-	-	
148	3,5	437	10,3	99	186	105	11	-	10	25	1	-	-	-	-	115
82	3,9	206	9,7	54	92	60	-	-	-	-	-	-	-	-	-	
87	3,7	208	8,9	56	63	62	3	-	7	14	3	-	-	-	-	116
42	3,6	102	8,7	29	32	41	-	-	-	-	-	-	-	-	-	
506	4,0	1 165	9,3	279	324	468	21	-	11	50	12	-	-	-	-	122
228	3,6	549	8,8	140	170	239	-	-	-	-	-	-	-	-	-	
116	2,8	396	9,4	67	148	145	8	-	8	17	3	-	-	-	-	124
61	2,9	191	9,1	33	76	82	-	-	-	-	-	-	-	-	-	
118	3,5	381	11,4	64	113	171	6	-	3	22	2	-	-	-	-	125
59	3,5	194	11,6	30	58	106	-	-	-	-	-	-	-	-	-	
112	2,8	354	8,7	46	125	142	6	-	10	24	1	-	-	-	-	126
61	3,0	164	8,1	26	67	71	-	-	-	-	-	-	-	-	-	
217	3,3	521	8,0	103	201	166	13	-	14	20	4	-	-	-	-	127
111	3,4	241	7,4	49	108	84	-	-	-	-	-	-	-	-	-	
191	3,5	459	8,5	91	191	136	9	-	8	18	6	-	-	-	-	128
85	3,2	211	7,8	46	92	73	-	-	-	-	-	-	-	-	-	
108	3,8	248	8,6	76	88	51	7	-	7	15	4	-	-	-	-	130
51	3,5	114	7,9	37	48	29	-	-	-	-	-	-	-	-	-	
316	4,5	573	8,1	129	196	192	12	-	5	35	4	-	-	-	-	132
121	3,5	280	8,0	66	117	97	-	-	-	-	-	-	-	-	-	
222	2,7	904	10,9	148	257	422	21	-	17	36	3	-	-	-	-	134
108	2,6	408	9,9	78	138	192	-	-	-	-	-	-	-	-	-	
142	3,4	306	7,3	78	96	110	4	-	6	12	-	-	-	-	-	135
68	3,3	137	6,6	39	52	46	-	-	-	-	-	-	-	-	-	
217	3,0	566	7,9	172	202	155	12	-	6	14	5	-	-	-	-	137
97	2,7	270	7,6	83	111	76	-	-	-	-	-	-	-	-	-	
3 307	3,5	8 578	9,0	1 980	2 778	2 953	205	-	162	434	66	-	-	-	-	Zus.
1 572	3,3	4 012	8,5	1 005	1 447	1 560	-	-	-	-	-	-	-	-	-	
49 977	4,4	99 583	8,8	23 049	36 102	28 290	1 987	-	3 775	5 142	1 238	-	-	-	-	Lkr
25 041	4,4	48 551	8,6	11 620	19 759	14 574	238	-	1 476	572	312	-	-	-	-	

Noch: 1. Ergebnisse der Landtagswahl 2018 nach

Schl. Nr.	Gebiet	Stimm-berechtigte		Wähler	Art der Stimme	Ungültige Stimmen		Gültige Stimmen		Von den gültigen Stimmen entfielen auf									
		Nicht-wähler	Wahlbe-teiligung in %			Anzahl	%	Anzahl	%	CSU		GRÜNE		FREIE WÄHLER		AfD		SPD	
										Anzahl	%	Anzahl	%	Anzahl	%	Anzahl	%	Anzahl	%

Oberpfalz

Kreisfreie Städte

361	Amberg	32 411	20 732	G	584	1,4	40 879	15 378	37,6	5 677	13,9	3 573	8,7	5 326	13,0	4 790	11,7
		11 679	64,0	E	383	1,8	20 348	7 372	36,2	2 714	13,3	2 133	10,5	2 645	13,0	2 536	12,5
362	Regensburg	105 169	74 115	G	1 082	0,7	147 103	41 704	28,4	38 272	26,0	13 493	9,2	13 464	9,2	14 637	10,0
		31 054	70,5	E	490	0,7	73 596	20 007	27,2	19 485	26,5	7 025	9,5	6 692	9,1	7 917	10,8
363	Weiden i.d.OPf.	32 535	21 070	G	452	1,1	41 684	15 783	37,9	5 493	13,2	3 011	7,2	5 527	13,3	5 758	13,8
		11 465	64,8	E	195	0,9	20 872	7 707	36,9	2 690	12,9	1 520	7,3	2 728	13,1	3 122	15,0
Kreisfreie Städte zusammen		170 115	115 917	G	2 118	0,9	229 666	72 865	31,7	49 442	21,5	20 077	8,7	24 317	10,6	25 185	11,0
		54 198	68,1	E	1 068	0,9	114 816	35 086	30,6	24 889	21,7	10 678	9,3	12 065	10,5	13 575	11,8

371 Landkreis Amberg-Sulzbach

111	Ammerthal	1 653	1 369	G	30	1,1	2 708	967	35,7	295	10,9	590	21,8	318	11,7	190	7,0
		284	82,8	E	18	1,3	1 351	439	32,5	121	9,0	412	30,5	151	11,2	81	6,0
113	Auerbach i.d.OPf., St	6 823	4 853	G	106	1,1	9 600	3 923	40,9	1 082	11,3	1 570	16,4	777	8,1	1 454	15,1
		1 970	71,1	E	72	1,5	4 781	2 001	41,9	556	11,6	733	15,3	390	8,2	742	15,5
116	Birgland	1 462	1 164	G	17	0,7	2 311	949	41,1	308	13,3	372	16,1	297	9,8	247	10,7
		298	79,6	E	5	0,4	1 159	480	41,4	143	12,3	214	18,5	114	9,8	104	9,0
118	Ebermannsdorf	1 927	1 472	G	42	1,4	2 901	1 185	40,8	231	8,0	424	14,6	407	14,0	296	10,2
		455	76,4	E	25	1,7	1 446	586	40,5	115	8,0	231	16,0	191	13,2	153	10,6
119	Edelsfeld	1 519	1 147	G	8	0,3	2 286	761	33,3	287	12,6	414	18,1	207	9,1	303	13,3
		372	75,5	E	4	0,3	1 143	409	35,8	134	11,7	221	19,3	98	8,6	123	10,8
120	Ensdorf	1 755	1 362	G	44	1,6	2 680	1 141	42,6	280	10,4	305	11,4	322	12,0	351	13,1
		393	77,6	E	29	2,1	1 333	543	40,7	136	10,2	177	13,3	163	12,2	185	13,9
121	Freihung, M	1 984	1 552	G	58	1,9	3 043	1 262	41,5	245	8,1	516	17,0	392	12,9	274	9,0
		432	78,2	E	44	2,8	1 508	613	40,6	122	8,1	281	18,6	190	12,6	144	9,5
122	Freudenberg	3 407	2 809	G	54	1,0	5 564	2 551	45,8	536	9,6	651	11,7	457	8,2	765	13,7
		598	82,4	E	31	1,1	2 778	1 189	42,8	239	8,6	349	12,6	231	8,3	506	18,2
123	Gebenbach	709	557	G	11	1,0	1 102	477	43,3	114	10,3	178	16,2	137	12,4	79	7,2
		152	78,6	E	4	0,7	552	236	42,8	53	9,6	103	18,7	65	11,8	46	8,3
126	Hahnbach, M	4 006	3 184	G	83	1,3	6 285	2 853	45,4	660	10,5	769	12,2	547	8,7	713	11,3
		822	79,5	E	52	1,6	3 132	1 397	44,6	314	10,0	452	14,4	268	8,6	347	11,1
127	Hirschbach	4 708	3 516	G	90	1,3	6 942	2 599	37,4	618	8,9	840	12,1	881	12,7	1 245	17,9
		1 192	74,7	E	58	1,6	3 458	1 207	34,9	287	8,3	442	12,8	434	12,6	757	21,9
128	Hirschbach	952	685	G	13	0,9	1 357	466	34,3	184	13,6	264	19,5	173	12,7	148	10,9
		267	72,0	E	6	0,9	679	259	38,1	95	14,0	110	16,2	86	12,7	70	10,3
129	Hohenburg, M	1 258	1 019	G	31	1,5	2 007	885	44,1	194	9,7	301	15,0	275	13,7	136	6,8
		239	81,0	E	11	1,1	1 008	428	42,5	91	9,0	173	17,2	137	13,6	69	6,8
131	Illschwang	1 608	1 303	G	26	1,0	2 580	1 112	43,1	288	11,2	380	14,7	212	8,2	325	12,6
		305	81,0	E	8	0,6	1 295	570	44,0	134	10,3	227	17,5	109	8,4	135	10,4
132	Kastl, M	1 980	1 662	G	28	0,8	3 296	1 561	47,4	396	12,0	449	13,6	321	9,7	174	5,3
		318	83,9	E	14	0,8	1 648	764	46,4	200	12,1	250	15,2	160	9,7	91	5,5
135	Königstein, M	1 404	1 094	G	24	1,1	2 164	729	33,7	188	8,7	732	33,8	204	9,4	156	7,2
		310	77,9	E	11	1,0	1 083	425	39,2	105	9,7	277	25,6	113	10,4	82	7,6
136	Kümmersbruck	8 020	5 983	G	92	0,8	11 874	4 877	41,1	1 282	10,8	1 024	8,6	1 459	12,3	1 784	15,0
		2 037	74,6	E	41	0,7	5 942	2 407	40,5	593	10,0	600	10,1	712	12,0	951	16,0
140	Etzelwang	1 141	882	G	17	1,0	1 747	610	34,9	265	15,2	296	16,9	130	7,4	230	13,2
		259	77,3	E	9	1,0	873	324	37,1	128	14,7	148	17,0	67	7,7	104	11,9
141	Neukirchen b.Sulzb.-Rosenb. ...	1 988	1 511	G	42	1,4	2 980	1 008	33,8	472	15,8	455	15,3	273	9,2	425	14,3
		477	76,0	E	27	1,8	1 484	514	34,6	223	15,0	254	17,1	137	9,2	185	12,5
144	Poppenricht	2 714	2 144	G	55	1,3	4 233	1 810	42,8	406	9,6	470	11,1	413	9,8	638	15,1
		570	79,0	E	38	1,8	2 106	885	42,0	176	8,4	293	13,9	201	9,5	318	15,1
146	Rieden, M	2 197	1 706	G	26	0,8	3 384	1 483	43,8	256	7,6	366	10,8	607	17,9	324	9,6
		491	77,7	E	10	0,6	1 696	762	44,9	116	6,8	193	11,4	298	17,6	169	10,0
148	Schmidmühlen, M	1 860	1 380	G	25	0,9	2 735	1 157	42,3	193	7,1	407	14,9	439	16,1	268	9,8
		480	74,2	E	9	0,7	1 371	580	42,3	91	6,6	210	15,3	217	15,8	147	10,7
150	Schnaittenbach, St	3 401	2 563	G	58	1,1	5 067	1 781	35,1	400	7,9	536	10,6	496	9,8	1 405	27,7
		838	75,4	E	19	0,7	2 544	749	29,4	181	7,1	251	9,9	232	9,1	943	37,1
151	Sulzbach-Rosenberg, St	15 113	9 933	G	291	1,5	19 575	6 389	32,6	2 695	13,8	1 570	8,0	2 447	12,5	3 919	20,0
		5 180	65,7	E	195	2,0	9 738	3 349	34,4	1 225	12,6	960	9,9	1 229	12,6	1 659	17,0

G = Gesamtstimmen. E = Erststimmen.

Regierungsbezirken, Kreisen und Gemeinden

Von den gültigen Stimmen entfielen auf																Schl. Nr.
FDP		Sonstige		davon												
				DIE LINKE	BP	ÖDP	PIRATEN	Die PARTEI	mut	Tierschutzpartei	V-Partei³	DIE FRANKEN	Gesundheitsforschung	Die Humanisten	LKR	
Anzahl	%	Anzahl	%	Anzahl												
17	18	19	20	21	22	23	24	25	26	27	28	29	30	31	32	

Oberpfalz

1 839	4,5	4 296	10,5	1 711	1 004	1 100	119	195	53	–	–	59	–	–	55	–	–	361
967	4,8	1 981	9,7	867	547	567	–	–	–	–	–	–	–	–	–	–	–	–
8 097	5,5	17 436	11,9	8 123	1 623	3 501	1 170	1 530	1 151	–	–	224	–	–	114	–	–	362
3 947	5,4	8 523	11,6	4 043	825	1 819	575	777	484	–	–	–	–	–	–	–	–	–
2 446	5,9	3 666	8,8	1 674	764	481	289	151	217	–	–	51	–	–	39	–	–	363
1 455	7,0	1 650	7,9	861	342	272	175	–	–	–	–	–	–	–	–	–	–	–
12 382	5,4	25 398	11,1	11 508	3 391	5 082	1 578	1 876	1 421	–	–	334	–	–	208	–	–	Zus.
6 369	5,5	12 154	10,6	5 771	1 714	2 658	750	777	484	–	–	–	–	–	–	–	–	–
																		371
85	3,1	263	9,7	66	67	112	8	5	2	–	–	3	–	–	–	–	–	111
38	2,8	109	8,1	34	30	45	–	–	–	–	–	–	–	–	–	–	–	–
273	2,8	521	5,4	229	140	68	14	30	5	–	–	23	–	–	12	–	–	113
129	2,7	230	4,8	118	75	37	–	–	–	–	–	–	–	–	–	–	–	–
61	2,6	147	6,4	46	40	39	11	8	2	–	–	–	–	–	1	–	–	116
34	2,9	70	6,0	26	22	22	–	–	–	–	–	–	–	–	–	–	–	–
91	3,1	267	9,2	54	67	114	10	13	5	–	–	2	–	–	2	–	–	118
52	3,6	118	8,2	27	36	55	–	–	–	–	–	–	–	–	–	–	–	–
83	3,6	231	10,1	91	31	90	10	4	2	–	–	2	–	–	1	–	–	119
39	3,4	119	10,4	55	15	49	–	–	–	–	–	–	–	–	–	–	–	–
81	3,0	200	7,5	60	53	62	7	12	4	–	–	1	–	–	1	–	–	120
40	3,0	89	6,7	33	26	30	–	–	–	–	–	–	–	–	–	–	–	–
91	3,0	263	8,6	80	91	54	5	18	5	–	–	5	–	–	5	–	–	121
42	2,8	116	7,7	42	47	27	–	–	–	–	–	–	–	–	–	–	–	–
141	2,5	463	8,3	111	124	190	8	13	11	–	–	5	–	–	1	–	–	122
63	2,3	201	7,2	56	59	86	–	–	–	–	–	–	–	–	–	–	–	–
29	2,6	88	8,0	20	22	37	–	3	2	–	–	2	–	–	2	–	–	123
11	2,0	38	6,9	10	12	16	–	–	–	–	–	–	–	–	–	–	–	–
226	3,6	517	8,2	149	151	170	8	21	7	–	–	5	–	–	6	–	–	126
104	3,3	250	8,0	80	83	87	–	–	–	–	–	–	–	–	–	–	–	–
245	3,5	514	7,4	147	172	126	22	19	8	–	–	6	–	–	14	–	–	127
112	3,2	219	6,3	70	87	62	–	–	–	–	–	–	–	–	–	–	–	–
23	1,7	99	7,3	38	16	28	8	5	1	–	–	–	–	–	3	–	–	128
12	1,8	47	6,9	23	9	15	–	–	–	–	–	–	–	–	–	–	–	–
48	2,4	168	8,4	39	44	67	8	4	2	–	–	2	–	–	2	–	–	129
28	2,8	82	8,1	23	25	34	–	–	–	–	–	–	–	–	–	–	–	–
96	3,7	167	6,5	61	50	42	2	4	4	–	–	4	–	–	–	–	–	131
43	3,3	77	5,9	34	20	23	–	–	–	–	–	–	–	–	–	–	–	–
68	2,1	327	9,9	96	74	124	6	19	7	–	–	–	–	–	1	–	–	132
32	1,9	151	9,2	52	39	60	–	–	–	–	–	–	–	–	–	–	–	–
60	2,8	95	4,4	39	22	22	3	5	3	–	–	1	–	–	–	–	–	135
31	2,9	50	4,6	23	13	14	–	–	–	–	–	–	–	–	–	–	–	–
402	3,4	1 046	8,8	305	401	226	27	45	16	–	–	13	–	–	13	–	–	136
216	3,6	463	7,8	158	195	110	–	–	–	–	–	–	–	–	–	–	–	–
51	2,9	165	9,4	81	24	42	3	12	3	–	–	–	–	–	–	–	–	140
21	2,4	81	9,3	43	16	22	–	–	–	–	–	–	–	–	–	–	–	–
97	3,3	250	8,4	111	56	66	5	4	6	–	–	1	–	–	1	–	–	141
44	3,0	127	8,6	63	30	34	–	–	–	–	–	–	–	–	–	–	–	–
137	3,2	359	8,5	123	94	111	6	15	5	–	–	2	–	–	3	–	–	144
66	3,1	167	7,9	66	48	53	–	–	–	–	–	–	–	–	–	–	–	–
92	2,7	256	7,6	85	89	55	9	10	4	–	–	3	–	–	1	–	–	146
42	2,5	116	6,8	45	43	28	–	–	–	–	–	–	–	–	–	–	–	–
74	2,7	197	7,2	46	80	55	4	5	3	–	–	2	–	–	2	–	–	148
35	2,6	91	6,6	26	36	29	–	–	–	–	–	–	–	–	–	–	–	–
109	2,2	340	6,7	72	140	86	8	14	5	–	–	7	–	–	8	–	–	150
46	1,8	142	5,6	34	68	40	–	–	–	–	–	–	–	–	–	–	–	–
787	4,0	1 768	9,0	940	355	277	31	109	19	–	–	16	–	–	21	–	–	151
387	4,0	929	9,5	588	189	152	–	–	–	–	–	–	–	–	–	–	–	–

Noch: 1. Ergebnisse der Landtagswahl 2018 nach

Schl. Nr.	Gebiet	Stimm-berechtigte	Wähler	Art der Stimme	Ungültige Stimmen		Gültige Stimmen		Von den gültigen Stimmen entfielen auf									
		Nicht-wähler	Wahlbe-teiligung in %		Anzahl	%	Anzahl	%	CSU		GRÜNE		FREIE WÄHLER		AfD		SPD	
									Anzahl	%	Anzahl	%	Anzahl	%	Anzahl	%	Anzahl	%
									1	2	3	4	5	6	7	8	9	10

Noch: Oberpfalz

371 Noch: Landkreis Amberg-Sulzbach

154	Ursensollen	2 969	2 410	G	62	1,3	4 758	2 017	42,4	394	8,3	940	19,8	553	11,6	323	6,8
		559	81,2	E	36	1,5	2 374	941	39,6	202	8,5	555	23,4	267	11,2	165	7,0
156	Vilseck, St	4 242	2 955	G	72	1,2	5 838	2 295	39,3	431	7,4	1 274	21,8	802	13,7	366	6,3
		1 287	69,7	E	28	0,9	2 927	1 122	38,3	213	7,3	678	23,2	391	13,4	188	6,4
157	Weigendorf	1 004	791	G	12	0,8	1 569	635	40,5	260	16,6	186	11,9	152	9,7	177	11,3
		213	78,8	E	4	0,5	786	328	41,7	136	17,3	94	12,0	78	9,9	84	10,7
	Zusammen	81 804	61 006	G	1 417	1,2	120 586	47 483	39,4	12 960	10,7	16 279	13,5	13 628	11,3	16 715	13,9
		20 798	74,6	E	808	1,3	60 195	23 507	39,1	6 129	10,2	8 888	14,8	6 729	11,2	8 548	14,2

372 Landkreis Cham

112	Arnschwang	1 630	1 156	G	24	1,0	2 288	804	35,1	186	8,1	501	21,9	452	19,8	96	4,2
		474	70,9	E	11	1,0	1 145	437	38,2	84	7,3	228	19,9	232	20,3	49	4,3
113	Arrach	2 054	1 394	G	33	1,2	2 755	1 043	37,9	125	4,5	534	19,4	665	24,1	144	5,2
		660	67,9	E	12	0,9	1 382	553	40,0	58	4,2	252	18,2	328	23,7	73	5,3
115	Blaibach	1 572	1 161	G	27	1,2	2 295	861	37,5	144	6,3	560	24,4	374	16,3	163	7,1
		411	73,9	E	9	0,8	1 152	449	39,0	66	5,7	277	24,0	186	16,1	77	6,7
116	Cham, St	13 143	8 843	G	202	1,1	17 484	7 157	40,9	1 772	10,1	3 180	18,2	2 583	14,8	1 093	6,3
		4 300	67,3	E	77	0,9	8 766	3 993	45,6	800	9,1	1 275	14,5	1 318	15,0	592	6,8
117	Chamerau	2 124	1 503	G	30	1,0	2 976	1 171	39,3	252	8,5	578	19,4	431	14,5	234	7,9
		621	70,8	E	10	0,7	1 493	622	41,7	115	7,7	258	17,3	214	14,3	117	7,8
124	Eschlkam, M	2 741	1 909	G	42	1,1	3 776	1 679	44,5	159	4,2	628	16,6	864	22,9	96	2,5
		832	69,6	E	11	0,6	1 898	862	45,4	72	3,8	300	15,8	454	23,9	52	2,7
125	Falkenstein, M	2 584	1 926	G	20	0,5	3 832	1 842	48,1	378	9,9	623	16,3	517	13,5	136	3,5
		658	74,5	E	6	0,3	1 920	932	48,5	187	9,7	307	16,0	262	13,6	71	3,7
126	Furth im Wald, St	7 152	4 675	G	154	1,6	9 196	3 748	40,8	758	8,2	1 340	14,6	1 830	19,9	590	6,4
		2 477	65,4	E	85	1,8	4 590	1 970	42,9	349	7,6	613	13,4	938	20,4	296	6,4
128	Gleißenberg	726	532	G	21	2,0	1 043	400	38,4	83	8,0	200	19,2	225	21,6	56	5,4
		194	73,3	E	13	2,4	519	220	42,4	41	7,9	82	15,8	116	22,4	31	6,0
130	Grafenwiesen	1 305	915	G	31	1,7	1 799	574	31,9	138	7,7	381	21,2	371	20,6	129	7,2
		390	70,1	E	11	1,2	904	300	33,2	66	7,3	174	19,2	194	21,5	64	7,1
135	Hohenwarth	1 607	1 079	G	31	1,4	2 127	752	35,4	96	4,5	579	27,2	426	20,0	93	4,4
		528	67,1	E	11	1,0	1 068	396	37,1	45	4,2	281	26,3	212	19,9	42	3,9
137	Bad Kötzing, St	5 966	4 126	G	172	2,1	8 080	2 837	35,1	668	8,3	2 125	26,3	1 226	15,2	358	4,4
		1 840	69,2	E	108	2,6	4 018	1 439	35,8	295	7,3	1 097	27,3	598	14,9	178	4,4
138	Lam, M	2 192	1 481	G	30	1,0	2 932	1 138	38,8	195	6,7	587	20,0	563	19,2	224	7,6
		711	67,6	E	11	0,7	1 470	594	40,4	96	6,5	282	19,2	288	19,6	115	7,8
142	Michelsneukirchen	1 409	1 058	G	13	0,6	2 102	1 120	53,3	144	6,9	350	16,7	215	10,2	57	2,7
		351	75,1	E	3	0,3	1 055	577	54,7	66	6,3	163	15,5	115	10,9	18	1,7
143	Miltach	1 814	1 365	G	23	0,8	2 707	1 084	40,0	261	9,6	574	21,2	453	16,7	92	3,4
		449	75,2	E	5	0,4	1 360	583	42,9	126	9,3	261	19,2	231	17,0	49	3,6
144	Neukirchen b.Hl.Blut, M	3 063	2 112	G	41	1,0	4 183	1 600	38,3	219	5,2	737	17,6	977	23,4	239	5,7
		951	69,0	E	12	0,6	2 100	849	40,4	104	5,0	351	16,7	500	23,8	120	5,7
146	Pemfling	1 825	1 443	G	53	1,8	2 833	1 287	45,4	199	7,0	586	20,7	411	14,5	89	3,1
		382	79,1	E	20	1,4	1 423	699	49,1	96	6,7	243	17,1	213	15,0	39	2,7
147	Pösing	798	632	G	9	0,7	1 255	503	40,1	119	9,5	239	19,0	145	11,6	68	5,4
		166	79,2	E	1	0,2	631	261	41,4	56	8,9	112	17,7	78	12,4	31	4,9
149	Reichenbach	811	565	G	14	1,2	1 116	468	41,9	127	11,4	156	14,0	190	17,0	61	5,5
		246	69,7	E	12	2,1	553	237	42,9	63	11,4	72	13,0	98	17,7	30	5,4
150	Rettenbach	1 451	1 153	G	18	0,8	2 288	921	40,3	167	7,3	600	26,2	299	13,1	58	2,5
		298	79,5	E	9	0,8	1 144	454	39,7	81	7,1	306	26,7	156	13,6	30	2,6
151	Rimbach	1 543	1 056	G	21	1,0	2 091	736	35,2	169	8,1	426	20,4	402	19,2	134	6,4
		487	68,4	E	8	0,8	1 048	387	36,9	74	7,1	215	20,5	202	19,3	67	6,4
153	Roding, St	9 277	6 253	G	178	1,4	12 328	5 128	41,6	879	7,1	1 676	13,6	1 844	15,0	701	5,7
		3 024	67,4	E	113	1,8	6 140	2 699	44,0	401	6,5	722	11,8	921	15,0	264	4,3
154	Rötz, St	2 629	1 958	G	35	0,9	3 881	1 834	47,3	243	6,3	939	24,2	434	11,2	100	2,6
		671	74,5	E	9	0,5	1 949	978	50,2	118	6,1	424	21,8	215	11,0	50	2,6
155	Runding	1 916	1 332	G	47	1,8	2 617	911	34,8	192	7,3	364	13,9	374	14,3	557	21,3
		584	69,5	E	19	1,4	1 313	480	36,6	74	5,6	138	10,5	176	13,4	354	27,0

G = Gesamtstimmen. E = Erststimmen.

Regierungsbezirken, Kreisen und Gemeinden

Von den gültigen Stimmen entfielen auf																Schl. Nr.
FDP		Sonstige		davon												
				DIE LINKE	BP	ÖDP	PIRATEN	Die PARTEI	mut	Tierschutzpartei	V-Partei³	DIE FRANKEN	Gesundheitsforschung	Die Humanisten	LKR	
Anzahl	%	Anzahl	%	Anzahl												
17	18	19	20	21	22	23	24	25	26	27	28	29	30	31	32	
Noch: Oberpfalz																
																371
148	3,1	383	8,0	94	143	112	5	16	7	-	3	-	3	-	-	154
72	3,0	172	7,2	45	72	55	-	-	-	-	-	-	-	-	-	
177	3,0	493	8,4	94	141	221	10	10	9	-	4	-	4	-	-	156
86	2,9	249	8,5	49	72	128	-	-	-	-	-	-	-	-	-	
42	2,7	117	7,5	60	24	16	4	5	5	-	1	-	2	-	-	157
16	2,0	50	6,4	32	11	7	-	-	-	-	-	-	-	-	-	
3 817	3,2	9 704	8,0	3 337	2 711	2 612	242	428	152	-	113	-	109	-	-	Zus.
1 841	3,1	4 553	7,6	1 855	1 378	1 320	-	-	-	-	-	-	-	-	-	
																372
61	2,7	188	8,2	59	55	33	6	12	5	-	16	-	2	-	-	112
30	2,6	85	7,4	33	27	18	-	-	-	-	7	-	-	-	-	
76	2,8	168	6,1	28	91	21	-	7	7	-	14	-	-	-	-	113
43	3,1	75	5,4	15	44	11	-	-	-	-	5	-	-	-	-	
53	2,3	140	6,1	20	72	18	3	6	2	-	17	-	2	-	-	115
31	2,7	66	5,7	13	39	6	-	-	-	-	8	-	-	-	-	
495	2,8	1 204	6,9	449	384	227	20	36	19	-	59	-	10	-	-	116
247	2,8	541	6,2	244	168	97	-	-	-	-	32	-	-	-	-	
74	2,5	236	7,9	119	73	19	5	5	6	-	6	-	3	-	-	117
37	2,5	130	8,7	85	35	8	-	-	-	-	2	-	-	-	-	
72	1,9	278	7,4	50	139	47	7	20	3	-	10	-	2	-	-	124
37	1,9	121	6,4	27	67	21	-	-	-	-	6	-	-	-	-	
120	3,1	216	5,6	44	112	37	6	7	1	-	7	-	2	-	-	125
72	3,8	89	4,6	22	50	13	-	-	-	-	4	-	-	-	-	
235	2,6	695	7,6	241	246	105	21	38	14	-	26	-	4	-	-	126
120	2,6	304	6,6	128	112	49	-	-	-	-	15	-	-	-	-	
22	2,1	57	5,5	14	15	14	-	10	3	-	-	-	1	-	-	128
12	2,3	17	3,3	7	5	5	-	-	-	-	-	-	-	-	-	
33	1,8	173	9,6	42	98	14	4	2	3	-	8	-	2	-	-	130
16	1,8	90	10,0	26	53	8	-	-	-	-	3	-	-	-	-	
58	2,7	123	5,8	26	72	12	4	3	3	-	2	-	1	-	-	135
30	2,8	62	5,8	15	41	5	-	-	-	-	1	-	-	-	-	
217	2,7	649	8,0	171	306	68	13	30	18	-	37	-	6	-	-	137
104	2,6	307	7,6	93	165	27	-	-	-	-	22	-	-	-	-	
51	1,7	174	5,9	35	78	41	2	7	3	-	8	-	-	-	-	138
22	1,5	73	5,0	19	34	17	-	-	-	-	3	-	-	-	-	
90	4,3	126	6,0	31	59	22	4	5	2	-	3	-	-	-	-	142
61	5,8	55	5,2	18	26	10	-	-	-	-	1	-	-	-	-	
66	2,4	177	6,5	55	72	34	1	5	3	-	5	-	2	-	-	143
31	2,3	79	5,8	30	28	18	-	-	-	-	3	-	-	-	-	
97	2,3	314	7,5	34	173	57	7	25	5	-	10	-	3	-	-	144
48	2,3	128	6,1	18	78	26	-	-	-	-	6	-	-	-	-	
46	1,6	215	7,6	42	91	62	4	5	6	-	5	-	-	-	-	146
24	1,7	109	7,7	24	43	39	-	-	-	-	3	-	-	-	-	
73	5,8	108	8,6	35	26	32	3	2	3	-	6	-	1	-	-	147
48	7,6	45	7,1	16	11	15	-	-	-	-	3	-	-	-	-	
44	3,9	70	6,3	18	36	6	1	4	1	-	2	-	2	-	-	149
24	4,3	29	5,2	8	16	3	-	-	-	-	2	-	-	-	-	
50	2,2	193	8,4	46	88	32	5	7	-	-	12	-	3	-	-	150
27	2,4	90	7,9	25	46	12	-	-	-	-	7	-	-	-	-	
42	2,0	182	8,7	53	87	18	4	4	7	-	6	-	3	-	-	151
19	1,8	84	8,0	26	46	9	-	-	-	-	3	-	-	-	-	
1 202	9,8	898	7,3	312	319	148	29	25	14	-	43	-	8	-	-	153
768	12,5	365	5,9	159	113	71	-	-	-	-	22	-	-	-	-	
83	2,1	248	6,4	93	92	38	7	4	2	-	11	-	1	-	-	154
43	2,2	121	6,2	53	43	19	-	-	-	-	6	-	-	-	-	
41	1,6	178	6,8	54	81	26	4	3	4	-	5	-	1	-	-	155
21	1,6	70	5,3	24	35	10	-	-	-	-	1	-	-	-	-	

Noch: 1. Ergebnisse der Landtagswahl 2018 nach

Schl. Nr.	Gebiet	Stimm-berechtigte		Wähler	Art der Stimme	Ungültige Stimmen		Gültige Stimmen		Von den gültigen Stimmen entfielen auf									
		Nicht-wähler	Wahlbe-teiligung in %			Anzahl	%	Anzahl	%	CSU		GRÜNE		FREIE WÄHLER		AfD		SPD	
										Anzahl	%	Anzahl	%	Anzahl	%	Anzahl	%	Anzahl	%

Noch: Oberpfalz

372 Noch: Landkreis Cham

157	Schönthal	1 573	1 238	G	18	0,7	2 458	1 369	55,7	155	6,3	419	17,0	291	11,8	73	3,0
		335	78,7	E	8	0,6	1 230	709	57,6	78	6,3	186	15,1	146	11,9	37	3,0
158	Schorndorf	2 248	1 727	G	57	1,7	3 397	1 290	38,0	293	8,6	842	24,8	521	15,3	118	3,5
		521	76,8	E	27	1,6	1 700	713	41,9	135	7,9	371	21,8	266	15,6	55	3,2
161	Stamsried, M	1 716	1 216	G	30	1,2	2 402	1 085	45,2	198	8,2	453	18,9	347	14,4	67	2,8
		500	70,9	E	8	0,7	1 208	575	47,6	100	8,3	204	16,9	174	14,4	31	2,6
163	Tiefenbach	1 592	1 263	G	35	1,4	2 491	1 181	47,4	146	5,9	464	18,6	311	12,5	118	4,7
		329	79,3	E	21	1,7	1 242	608	49,0	74	6,0	212	17,1	155	12,5	61	4,9
164	Traitsching	3 377	2 464	G	51	1,0	4 877	1 969	40,4	328	6,7	1 013	20,8	868	17,8	210	4,3
		913	73,0	E	19	0,8	2 445	1 092	44,7	147	6,0	427	17,5	445	18,2	112	4,6
165	Treffelstein	799	635	G	16	1,3	1 254	647	51,6	72	5,7	214	17,1	149	11,9	53	4,2
		164	79,5	E	12	1,9	623	346	55,5	36	5,8	92	14,8	74	11,9	25	4,0
167	Zell	1 454	1 153	G	10	0,4	2 296	1 080	47,0	192	8,4	427	18,6	256	11,1	84	3,7
		301	79,3	E	4	0,3	1 149	528	46,0	96	8,4	217	18,9	132	11,5	41	3,6
168	Waffenbrunn	1 632	1 185	G	24	1,0	2 346	988	42,1	195	8,3	499	21,3	339	14,5	113	4,8
		447	72,6	E	5	0,4	1 180	538	45,6	90	7,6	220	18,6	173	14,7	59	5,0
169	Wald	2 325	1 723	G	24	0,7	3 422	1 766	51,6	296	8,6	418	12,2	460	13,4	164	4,8
		602	74,1	E	11	0,6	1 712	839	49,0	157	9,2	215	12,6	244	14,3	92	5,4
170	Walderbach	1 708	1 320	G	27	1,0	2 613	1 260	48,2	190	7,3	437	16,7	318	12,2	114	4,4
		388	77,3	E	22	1,7	1 298	636	49,0	94	7,2	193	14,9	164	12,6	66	5,1
171	Waldmünchen, St	5 384	3 922	G	135	1,7	7 709	3 489	45,3	745	9,7	1 307	17,0	1 039	13,5	390	5,1
		1 462	72,8	E	77	2,0	3 845	1 851	48,1	352	9,2	576	15,0	529	13,8	201	5,2
174	Weiding	2 059	1 427	G	71	2,5	2 783	1 127	40,5	149	5,4	485	17,4	638	22,9	133	4,8
		632	69,3	E	35	2,5	1 392	605	43,5	70	5,0	217	15,6	319	22,9	74	5,3
175	Willmering	1 645	1 219	G	34	1,4	2 404	964	40,1	225	9,4	516	21,5	352	14,6	129	5,4
		426	74,1	E	10	0,8	1 209	541	44,7	101	8,4	219	18,1	182	15,1	63	5,2
177	Zandt	1 484	1 055	G	20	0,9	2 090	893	42,7	144	6,9	453	21,7	296	14,2	71	3,4
		429	71,1	E	8	0,8	1 047	476	45,5	65	6,2	211	20,2	150	14,3	33	3,2
178	Lohberg	1 572	1 044	G	36	1,7	2 052	783	38,2	113	5,5	420	20,5	439	21,4	117	5,7
		528	66,4	E	14	1,3	1 030	410	39,8	51	5,0	211	20,5	218	21,2	61	5,9
	Zusammen	101 900	72 218	G	1 857	1,3	142 578	59 489	41,7	11 114	7,8	26 830	18,8	22 895	16,1	7 522	5,3
		29 682	70,9	E	867	1,2	71 351	31 438	44,1	5 179	7,3	12 204	17,1	11 616	16,3	3 820	5,4

373 Landkreis Neumarkt i.d.OPf.

112	Berching, St	6 789	5 246	G	89	0,8	10 403	5 711	54,9	1 128	10,8	1 116	10,7	1 008	9,7	419	4,0
		1 543	77,3	E	21	0,4	5 225	2 971	56,9	511	9,8	542	10,4	493	9,4	204	3,9
113	Berg b.Neumarkt i.d.OPf.	6 092	4 783	G	75	0,8	9 491	4 565	48,1	1 173	12,4	1 220	12,9	845	8,9	670	7,1
		1 309	78,5	E	23	0,5	4 760	2 460	51,7	537	11,3	528	11,1	419	8,8	350	7,4
114	Berggau	2 042	1 697	G	29	0,9	3 365	1 792	53,3	310	9,2	589	17,5	288	8,6	106	3,2
		345	83,1	E	7	0,4	1 690	936	55,4	137	8,1	285	16,9	145	8,6	57	3,4
115	Breitenbrunn, M	2 712	2 179	G	40	0,9	4 318	2 440	56,5	398	9,2	526	12,2	454	10,5	161	3,7
		533	80,3	E	13	0,6	2 166	1 310	60,5	181	8,4	234	10,8	226	10,4	67	3,1
119	Deining	3 620	2 873	G	50	0,9	5 696	2 746	48,2	585	10,3	848	14,9	636	11,2	248	4,4
		747	79,4	E	16	0,6	2 857	1 491	52,2	272	9,5	393	13,8	322	11,3	131	4,6
121	Dietfurt a.d.Altmühl, St	4 647	3 666	G	52	0,7	7 280	3 551	48,8	780	10,7	1 120	15,4	776	10,7	405	5,6
		981	78,9	E	11	0,3	3 655	1 866	51,1	352	9,6	562	15,4	375	10,3	201	5,5
126	Freystadt, St	6 854	5 507	G	75	0,7	10 939	5 182	47,4	1 287	11,8	1 846	16,9	937	8,6	686	6,3
		1 347	80,3	E	26	0,5	5 481	2 508	45,8	607	11,1	1 193	21,8	464	8,5	263	4,8
134	Hohenfels, M	1 566	1 204	G	34	1,4	2 374	1 217	51,3	159	6,7	353	14,9	365	15,4	126	5,3
		362	76,9	E	13	1,1	1 191	681	57,2	73	6,1	147	12,3	176	14,8	44	3,7
140	Lauterhofen, M	2 814	2 323	G	55	1,2	4 591	2 251	49,0	310	6,8	840	18,3	399	8,7	146	3,2
		491	82,6	E	19	0,8	2 304	1 311	56,9	163	7,1	280	12,2	205	8,9	84	3,6
143	Lupburg, M	1 807	1 480	G	26	0,9	2 934	1 842	62,8	300	10,2	305	10,4	173	5,9	121	4,1
		327	81,9	E	8	0,5	1 472	1 056	71,7	116	7,9	104	7,1	78	5,3	47	3,2
146	Mühlhausen	3 752	2 717	G	62	1,1	5 371	2 464	45,9	627	11,7	669	12,5	592	11,0	352	6,6
		1 035	72,4	E	17	0,6	2 700	1 305	48,3	292	10,8	351	13,0	287	10,6	166	6,1
147	Neumarkt i.d.OPf., GKSt	30 415	21 751	G	685	1,6	42 816	17 364	40,6	6 769	15,8	5 687	13,3	4 503	10,5	3 302	7,7
		8 664	71,5	E	344	1,6	21 406	9 315	43,5	3 038	14,2	2 622	12,2	2 204	10,3	1 778	8,3

G = Gesamtstimmen. E = Erststimmen.

Regierungsbezirken, Kreisen und Gemeinden

FDP		Sonstige		Von den gültigen Stimmen entfielen auf													Schl. Nr.
				davon													
				DIE LINKE	BP	ÖDP	PIRATEN	Die PARTEI	mut	Tierschutzpartei	V-Partei³	DIE FRANKEN	Gesundheitsforschung	Die Humanisten	LKR		
Anzahl	%	Anzahl	%	Anzahl													
17	18	19	20	21	22	23	24	25	26	27	28	29	30	31	32		

Noch: Oberpfalz

																372
29	1,2	122	5,0	38	57	18	4	-	1	-	3	-	1	-	-	157
13	1,1	61	5,0	19	28	13	-	-	-	-	1	-	-	-	-	-
136	4,0	197	5,8	43	85	32	9	8	5	-	9	-	6	-	-	158
77	4,5	83	4,9	22	42	13	-	-	-	-	6	-	-	-	-	-
103	4,3	149	6,2	51	51	28	6	4	3	-	6	-	-	-	-	161
62	5,1	62	5,1	27	19	12	-	-	-	-	4	-	-	-	-	-
72	2,9	199	8,0	78	67	34	2	7	4	-	6	-	1	-	-	163
43	3,5	89	7,2	38	31	17	-	-	-	-	3	-	-	-	-	-
152	3,1	337	6,9	71	146	73	5	14	9	-	16	-	3	-	-	164
75	3,1	147	6,0	44	60	34	-	-	-	-	9	-	-	-	-	-
39	3,1	80	6,4	23	38	7	2	2	4	-	3	-	1	-	-	165
18	2,9	32	5,1	11	17	3	-	-	-	-	1	-	-	-	-	-
86	3,7	171	7,4	57	54	42	-	7	6	-	4	-	1	-	-	167
57	5,0	78	6,8	28	27	22	-	-	-	-	1	-	-	-	-	-
58	2,5	154	6,6	47	63	28	1	5	3	-	6	-	1	-	-	168
32	2,7	68	5,8	29	24	11	-	-	-	-	4	-	-	-	-	-
113	3,3	205	6,0	67	74	36	5	7	6	-	10	-	-	-	-	169
73	4,3	92	5,4	32	38	18	-	-	-	-	4	-	-	-	-	-
113	4,3	181	6,9	63	74	22	6	3	6	-	5	-	2	-	-	170
70	5,4	75	5,8	29	35	9	-	-	-	-	2	-	-	-	-	-
187	2,4	552	7,2	199	155	118	10	24	13	-	27	-	6	-	-	171
99	2,6	237	6,2	106	63	51	-	-	-	-	17	-	-	-	-	-
55	2,0	196	7,0	65	67	43	3	8	3	-	4	-	3	-	-	174
23	1,7	84	6,0	34	30	19	-	-	-	-	1	-	-	-	-	-
62	2,6	156	6,5	54	35	40	2	6	3	-	14	-	2	-	-	175
33	2,7	70	5,8	32	14	16	-	-	-	-	8	-	-	-	-	-
58	2,8	175	8,4	48	66	31	3	7	3	-	15	-	2	-	-	177
30	2,9	82	7,8	28	32	16	-	-	-	-	6	-	-	-	-	-
34	1,7	146	7,1	21	100	4	2	5	6	-	6	-	2	-	-	178
18	1,7	61	5,9	11	44	2	-	-	-	-	4	-	-	-	-	-
4 698	3,3	10 030	7,0	2 996	3 997	1 687	220	379	209	-	452	-	90	-	-	Zus.
2 638	3,7	4 456	6,2	1 618	1 829	773	-	-	-	-	236	-	-	-	-	-

373

270	2,6	751	7,2	246	185	234	15	18	13	-	12	-	28	-	-	112
120	2,3	384	7,3	120	87	155	-	-	-	-	-	-	22	-	-	-
328	3,5	690	7,3	212	159	195	31	46	6	-	10	-	31	-	-	113
160	3,4	306	6,4	107	87	92	-	-	-	-	-	-	20	-	-	-
93	2,8	187	5,6	42	67	43	9	13	-	-	4	-	9	-	-	114
49	2,9	81	4,8	19	36	20	-	-	-	-	-	-	6	-	-	-
97	2,2	242	5,6	70	73	68	4	11	3	-	4	-	9	-	-	115
37	1,7	111	5,1	38	35	33	-	-	-	-	-	-	5	-	-	-
249	4,4	384	6,7	106	116	88	15	21	9	-	9	-	20	-	-	119
70	2,5	178	6,2	57	63	44	-	-	-	-	-	-	14	-	-	-
191	2,6	457	6,3	146	123	124	15	21	7	-	7	-	14	-	-	121
83	2,3	216	5,9	75	55	75	-	-	-	-	-	-	11	-	-	-
261	2,4	740	6,8	301	201	122	23	41	13	-	15	-	24	-	-	126
121	2,2	325	5,9	151	99	58	-	-	-	-	-	-	17	-	-	-
45	1,9	109	4,6	63	28	7	4	3	-	-	-	-	4	-	-	134
20	1,7	50	4,2	31	13	3	-	-	-	-	-	-	3	-	-	-
88	1,9	557	12,1	80	97	332	8	23	3	-	3	-	11	-	-	140
49	2,1	212	9,2	44	51	109	-	-	-	-	-	-	8	-	-	-
43	1,5	150	5,1	54	38	15	4	12	9	-	7	-	11	-	-	143
16	1,1	55	3,7	26	14	7	-	-	-	-	-	-	8	-	-	-
183	3,4	484	9,0	191	127	66	24	24	8	-	13	-	31	-	-	146
76	2,8	223	8,3	103	64	37	-	-	-	-	-	-	19	-	-	-
1 804	4,2	3 387	7,9	1 371	798	683	106	196	55	-	47	-	131	-	-	147
880	4,1	1 569	7,3	674	467	343	-	-	-	-	-	-	85	-	-	-

Noch: 1. Ergebnisse der Landtagswahl 2018 nach

Schl. Nr.	Gebiet	Stimm-berechtigte		Wähler	Art der Stimme	Ungültige Stimmen		Gültige Stimmen		Von den gültigen Stimmen entfielen auf									
		Nicht-wähler	Wahlbe-teiligung in %			Anzahl	%	Anzahl	%	CSU		GRÜNE		FREIE WÄHLER		AfD		SPD	
										Anzahl	%	Anzahl	%	Anzahl	%	Anzahl	%	Anzahl	%

Noch: Oberpfalz

373 Noch: Landkreis Neumarkt i.d.OPf.

151	Parsberg, St	5 008	3 725	G	83	1,1	7 367	3 822	51,9	876	11,9	836	11,3	677	9,2	440	6,0
		1 283	74,4	E	23	0,6	3 702	2 164	58,5	382	10,3	349	9,4	315	8,5	190	5,1
153	Pilsach	2 105	1 754	G	35	1,0	3 473	1 712	49,3	296	8,5	607	17,5	414	11,9	118	3,4
		351	83,3	E	6	0,3	1 748	952	54,5	141	8,1	241	13,8	202	11,6	60	3,4
155	Postbauer-Heng, M	6 051	4 595	G	83	0,9	9 107	4 006	44,0	1 441	15,8	1 032	11,3	915	10,0	719	7,9
		1 456	75,9	E	30	0,7	4 565	2 091	45,8	705	15,4	515	11,3	444	9,7	349	7,6
156	Pyrbaum, M	4 638	3 614	G	60	0,8	7 167	2 984	41,6	1 058	14,8	923	12,9	830	11,6	578	8,1
		1 024	77,9	E	22	0,6	3 591	1 509	42,0	551	15,3	476	13,3	414	11,5	270	7,5
159	Sengenthal	2 258	1 711	G	33	1,0	3 389	1 627	48,0	380	11,2	470	13,9	329	9,7	211	6,2
		547	75,8	E	9	0,5	1 702	864	50,8	171	10,0	234	13,7	159	9,3	104	6,1
160	Seubersdorf i.d.OPf.	3 972	3 184	G	80	1,3	6 288	3 646	58,0	540	8,6	689	11,0	580	9,2	305	4,9
		788	80,2	E	19	0,6	3 165	1 972	62,3	236	7,5	311	9,8	282	8,9	146	4,6
167	Velburg, St	4 060	3 215	G	67	1,0	6 363	3 222	50,6	585	9,2	1 039	16,3	798	12,5	223	3,5
		845	79,2	E	16	0,5	3 199	1 776	55,5	260	8,1	409	12,8	414	12,9	106	3,3
	Zusammen	101 202	77 224	G	1 713	1,1	152 732	72 144	47,2	19 002	12,4	20 715	13,6	15 519	10,2	9 336	6,1
		23 978	76,3	E	643	0,8	76 579	38 538	50,3	8 725	11,4	9 776	12,8	7 624	10,0	4 617	6,0

374 Landkreis Neustadt a.d.Waldnaab

111	Altenstadt a.d.Waldnaab	3 782	2 522	G	42	0,8	5 002	1 887	37,7	528	10,6	601	12,0	620	12,4	811	16,2
		1 260	66,7	E	18	0,7	2 504	911	36,4	264	10,5	316	12,6	297	11,9	450	18,0
117	Eschenbach i.d.OPf., St	2 921	2 115	G	27	0,6	4 203	1 812	43,1	342	8,1	636	15,1	562	13,4	505	12,0
		806	72,4	E	12	0,6	2 103	939	44,7	195	9,3	258	12,3	284	13,5	257	12,2
118	Eslarn, M	2 218	1 638	G	54	1,6	3 221	1 301	40,4	177	5,5	356	11,1	612	19,0	428	13,3
		580	73,9	E	26	1,6	1 612	614	38,1	87	5,4	191	11,8	307	19,0	247	15,3
119	Etzenricht	1 263	1 013	G	27	1,3	1 999	791	39,6	223	11,2	196	9,8	268	13,4	292	14,6
		250	80,2	E	11	1,1	1 002	411	41,0	112	11,2	94	9,4	138	13,8	147	14,7
121	Floß, M	2 838	2 177	G	45	1,0	4 309	1 532	35,6	352	8,2	339	7,9	620	14,4	846	19,6
		661	76,7	E	21	1,0	2 156	769	35,7	172	8,0	171	7,9	282	13,1	451	20,9
122	Flossenbürg	1 289	1 010	G	16	0,8	2 004	752	37,5	169	8,4	181	9,0	214	10,7	503	25,1
		279	78,4	E	6	0,6	1 004	386	38,4	79	7,9	87	8,7	103	10,3	262	26,1
123	Georgenberg	1 091	792	G	15	0,9	1 569	677	43,1	98	6,2	233	14,9	248	15,8	168	10,7
		299	72,6	E	6	0,8	786	339	43,1	48	6,1	109	13,9	119	15,1	97	12,3
124	Grafenwöhr, St	4 682	2 904	G	42	0,7	5 766	2 665	46,2	473	8,2	730	12,7	718	12,5	702	12,2
		1 778	62,0	E	22	0,8	2 882	1 338	46,4	252	8,7	360	12,5	357	12,4	344	11,9
127	Irchenrieth	1 075	789	G	12	0,8	1 566	682	43,6	167	10,7	178	11,4	218	13,9	151	9,6
		286	73,4	E	4	0,5	785	337	42,9	80	10,2	96	12,2	108	13,8	85	10,8
128	Kirchendemenreuth	665	557	G	8	0,7	1 106	633	57,2	75	6,8	178	16,1	61	5,5	76	6,9
		108	83,8	E	2	0,4	555	315	56,8	37	6,7	88	15,9	30	5,4	43	7,7
129	Kirchenthumbach, M	2 625	2 046	G	35	0,9	4 057	2 241	55,2	316	7,8	447	11,0	384	9,5	370	9,1
		579	77,9	E	20	1,0	2 026	1 093	53,9	172	8,5	232	11,5	197	9,7	186	9,2
131	Kohlberg, M	967	736	G	16	1,1	1 456	557	38,3	187	12,8	188	12,9	181	12,4	169	11,6
		231	76,1	E	2	0,3	734	304	41,4	94	12,8	88	12,0	94	12,8	87	11,9
132	Leuchtenberg, M	1 002	789	G	23	1,5	1 555	731	47,0	122	7,8	215	13,8	223	14,3	130	8,4
		213	78,7	E	9	1,1	780	360	46,2	62	7,9	110	14,1	108	13,8	70	9,0
133	Luhe-Wildenau, M	2 754	2 151	G	61	1,4	4 241	1 980	46,7	383	9,0	395	9,3	560	13,2	484	11,4
		603	78,1	E	41	1,9	2 110	1 010	47,9	178	8,4	187	8,9	280	13,3	245	11,6
134	Mantel, M	2 279	1 841	G	63	1,7	3 619	1 896	52,4	249	6,9	287	7,9	569	15,7	379	10,5
		438	80,8	E	25	1,4	1 816	1 088	59,9	106	5,8	113	6,2	273	15,0	164	9,0
137	Moosbach, M	1 964	1 558	G	61	2,0	3 052	1 417	46,4	182	6,0	410	13,4	406	13,3	372	12,2
		406	79,3	E	33	2,1	1 522	680	44,7	87	5,7	208	13,7	194	12,7	217	14,3
139	Neustadt a.d.Waldnaab, St ..	4 556	3 189	G	62	1,0	6 316	2 302	36,4	638	10,1	814	12,9	823	13,0	1 105	17,5
		1 367	70,0	E	28	0,9	3 161	1 093	34,6	295	9,3	458	14,5	400	12,7	601	19,0
140	Neustadt am Kulm, St	942	718	G	23	1,6	1 413	536	37,9	117	8,3	201	14,2	160	11,3	244	17,3
		224	76,2	E	9	1,3	709	286	40,3	58	8,2	93	13,1	74	10,4	112	15,8
144	Parkstein, M	1 871	1 477	G	24	0,8	2 930	1 170	39,9	390	13,3	410	14,0	309	10,5	372	12,7
		394	78,9	E	8	0,5	1 469	587	40,0	190	12,9	207	14,1	154	10,5	190	12,9
146	Pirk	1 528	1 186	G	24	1,0	2 348	909	38,7	281	12,0	305	13,0	305	13,0	300	12,8
		342	77,6	E	17	1,4	1 169	454	38,8	131	11,2	145	12,4	148	12,7	164	14,0

G = Gesamtstimmen. E = Erststimmen.

Regierungsbezirken, Kreisen und Gemeinden

Von den gültigen Stimmen entfielen auf																Schl. Nr.
FDP		Sonstige		davon												
				DIE LINKE	BP	ÖDP	PIRATEN	Die PARTEI	mut	Tierschutzpartei	V-Partei³	DIE FRANKEN	Gesundheitsforschung	Die Humanisten	LKR	
Anzahl	%	Anzahl	%	Anzahl												
17	18	19	20	21	22	23	24	25	26	27	28	29	30	31	32	

Noch: Oberpfalz

																373
212	2,9	504	6,8	212	113	102	18	24	8		10		17			151
83	2,2	219	5,9	107	52	47							13			
75	2,2	251	7,2	47	93	75	5	14	6		6		5			153
33	1,9	119	6,8	32	49	35							3			
347	3,8	647	7,1	302	147	76	29	30	9		14		40			155
167	3,7	294	6,4	148	80	41							25			
276	3,9	518	7,2	262	99	52	32	31	13		6		23			156
139	3,9	232	6,5	136	54	26							16			
122	3,6	250	7,4	83	90	44	8	10	3		1		11			159
54	3,2	116	6,8	41	47	22							6			
142	2,3	386	6,1	109	135	90	16	12	4		8		12			160
45	1,4	173	5,5	51	64	51							7			
150	2,4	346	5,4	95	124	81	4	18	5		5		14			167
66	2,1	168	5,3	49	65	43							11			
4 976	3,3	11 040	7,2	3 992	2 813	2 497	370	568	174		181		445			Zus.
2 268	3,0	5 031	6,6	2 009	1 482	1 241							299			

374

200	4,0	355	7,1	158	90	57	17	11	16		1		5			111
105	4,2	161	6,4	82	38	32	9									
121	2,9	225	5,4	91	79	36	12	3	1		1		2			117
52	2,5	118	5,6	54	45	19										
111	3,4	236	7,3	68	67	61	17	5	8		6		4			118
50	3,1	116	7,2	33	29	44	10									
79	4,0	150	7,5	49	47	29	10	3	4		4		4			119
36	3,6	64	6,4	23	21	15	5									
297	6,9	323	7,5	113	96	57	22	13	15		1		6			121
162	7,5	149	6,9	57	44	39	9									
52	2,6	133	6,6	42	52	19	10	1	6		1		2			122
28	2,8	59	5,9	21	23	10	5									
30	1,9	115	7,3	26	40	35	7	1	3		2		1			123
17	2,2	57	7,3	11	19	24	3									
151	2,6	327	5,7	120	126	27	10	18	9		11		6			124
70	2,4	161	5,6	66	78	17										
44	2,8	126	8,0	51	24	25	11	5	9				1			127
21	2,7	58	7,4	26	12	14	6									
29	2,6	54	4,9	16	21	12	3	1					1			128
16	2,9	26	4,7	7	9	8	2									
97	2,4	202	5,0	64	63	52	4	9	5		3		2			129
46	2,3	100	4,9	33	38	29										
85	5,8	89	6,1	26	19	23	10	5	2				4			131
25	3,4	42	5,7	13	10	13	6									
43	2,8	91	5,9	19	18	45	3	4			1		1			132
22	2,8	48	6,2	10	6	29	3									
163	3,8	276	6,5	62	80	79	28	5	13		5		4			133
77	3,6	133	6,3	33	35	48	17									
82	2,3	157	4,3	59	37	23	11	10	8		4		5			134
23	1,3	49	2,7	24	11	9	5									
61	2,0	204	6,7	45	60	78	6	5	5		3		2			137
33	2,2	103	6,8	19	26	54	4									
202	3,2	432	6,8	154	114	97	29	14	16		3		5			139
111	3,5	203	6,4	79	52	54	18									
52	3,7	103	7,3	23	39	30	1	4	2		2		2			140
23	3,2	63	8,9	13	26	24										
116	4,0	163	5,6	57	46	35	11	7	5		1		1			144
65	4,4	76	5,2	32	18	19	7									
94	4,0	154	6,6	67	43	19	12	10			3					146
50	4,3	77	6,6	38	19	12	8									

Noch: 1. Ergebnisse der Landtagswahl 2018 nach

Schl. Nr.	Gebiet	Stimm-berechtigte		Wähler		Art der Stimme	Ungültige Stimmen		Gültige Stimmen		Von den gültigen Stimmen entfielen auf									
		Nicht-wähler	Wahlbe-teiligung in %	Anzahl	%		Anzahl	%	CSU		GRÜNE		FREIE WÄHLER		AfD		SPD			
									Anzahl	%	Anzahl	%	Anzahl	%	Anzahl	%	Anzahl	%		
		1	2	3	4		5	6	7	8	9	10	11	12	13	14	15	16		

Noch: Oberpfalz

374 Noch: Landkreis Neustadt a.d.Waldnaab

147	Pleystein, St	2 002	1 542	G	58	1,9	3 026	1 287	42,5	198	6,5	344	11,4	485	16,0	390	12,9
		460	77,0	E	40	2,6	1 502	601	40,0	96	6,4	168	11,2	236	15,7	226	15,0
148	Trabitz	1 034	823	G	11	0,7	1 635	817	50,0	129	7,9	221	13,5	168	10,3	163	10,0
		211	79,6	E	6	0,7	817	409	50,1	66	8,1	123	15,1	87	10,6	69	8,4
149	Pressath, St	3 469	2 599	G	46	0,9	5 152	2 283	44,3	347	6,7	629	12,2	721	14,0	685	13,3
		870	74,9	E	26	1,0	2 573	1 168	45,4	175	6,8	329	12,8	357	13,9	308	12,0
150	Püchersreuth	1 296	1 079	G	16	0,7	2 142	900	42,0	165	7,7	315	14,7	215	10,0	293	13,7
		217	83,3	E	4	0,4	1 075	440	40,9	80	7,4	168	15,6	99	9,2	161	15,0
154	Schirmitz	1 642	1 242	G	43	1,7	2 441	976	40,0	320	13,1	241	9,9	317	13,0	315	12,9
		400	75,6	E	31	2,5	1 211	472	39,0	163	13,5	124	10,2	152	12,6	163	13,5
155	Schlammersdorf	704	596	G	13	1,1	1 179	743	63,0	52	4,4	157	13,3	107	9,1	53	4,5
		108	84,7	E	8	1,3	588	338	57,5	25	4,3	85	14,5	62	10,5	34	5,8
156	Schwarzenbach	915	692	G	5	0,4	1 379	481	34,9	103	7,5	218	15,8	251	18,2	204	14,8
		223	75,6	E	3	0,4	689	244	35,4	53	7,7	113	16,4	124	18,0	93	13,5
157	Speinshart	898	760	G	17	1,1	1 503	826	55,0	106	7,1	208	13,8	139	9,2	104	6,9
		138	84,6	E	6	0,8	754	421	55,8	56	7,4	96	12,7	70	9,3	52	6,9
158	Störnstein	1 229	995	G	21	1,1	1 969	706	35,9	175	8,9	389	19,8	204	10,4	294	14,9
		234	81,0	E	5	0,5	990	357	36,1	79	8,0	194	19,6	99	10,0	164	16,6
159	Tännesberg, M	1 248	976	G	37	1,9	1 915	813	42,5	139	7,3	329	17,2	218	11,4	180	9,4
		272	78,2	E	18	1,8	958	408	42,6	63	6,6	172	18,0	103	10,8	95	9,9
160	Theisseil	944	831	G	7	0,4	1 655	631	38,1	171	10,3	371	22,4	179	10,8	162	9,8
		113	88,0	E	4	0,5	827	329	39,8	86	10,4	162	19,6	88	10,6	91	11,0
162	Vohenstrauß, St	5 997	4 311	G	144	1,7	8 477	3 558	42,0	751	8,9	941	11,1	1 162	13,7	998	11,8
		1 686	71,9	E	76	1,8	4 234	1 699	40,1	370	8,7	451	10,7	569	13,4	574	13,6
163	Vorbach	833	703	G	14	1,0	1 392	759	54,5	102	7,3	215	15,4	105	7,5	91	6,5
		130	84,4	E	8	1,1	695	360	51,8	57	8,2	108	15,5	56	8,1	49	7,1
164	Waidhaus, M	1 790	1 370	G	23	0,8	2 717	987	36,3	162	6,0	280	10,3	482	17,7	551	20,3
		420	76,5	E	10	0,7	1 360	475	34,9	77	5,7	136	10,0	234	17,2	301	22,1
165	Waldthurn, M	1 600	1 285	G	29	1,1	2 541	1 143	45,0	162	6,4	374	14,7	269	10,6	329	12,9
		315	80,3	E	19	1,5	1 266	553	43,7	76	6,0	181	14,3	128	10,1	193	15,2
166	Weierhammer	3 109	2 428	G	61	1,3	4 795	2 178	45,4	391	8,2	458	9,6	741	15,5	587	12,2
		681	78,1	E	24	1,0	2 404	1 147	47,7	182	7,6	226	9,4	378	15,7	285	11,9
168	Windischeschenbach, St	3 990	2 931	G	98	1,7	5 764	2 339	40,6	567	9,8	853	14,8	596	10,3	939	16,3
		1 059	73,5	E	84	2,9	2 847	1 182	41,5	256	9,0	483	17,0	295	10,4	384	13,5
170	Bechtsrieth	853	681	G	21	1,5	1 341	513	38,3	120	8,9	204	15,2	161	12,0	180	13,4
		172	79,8	E	12	1,8	669	244	36,5	58	8,7	103	15,4	79	11,8	99	14,8
	Zusammen	75 865	57 052	G	1 344	1,2	112 755	48 411	42,9	9 629	8,5	14 047	12,5	14 581	12,9	14 925	13,2
		18 813	75,2	E	704	1,2	56 344	24 161	42,9	4 717	8,4	7 033	12,5	7 163	12,7	7 760	13,8

375 Landkreis Regensburg

113	Alteglöfshaus	2 648	2 046	G	37	0,9	4 055	1 552	38,3	505	12,5	750	18,5	444	10,9	395	9,7
		602	77,3	E	15	0,7	2 031	746	36,7	229	11,3	370	18,2	218	10,7	263	12,9
114	Altenthann	1 212	945	G	19	1,0	1 869	785	42,0	130	7,0	555	29,7	175	9,4	65	3,5
		267	78,0	E	7	0,7	938	385	41,0	68	7,2	290	30,9	87	9,3	29	3,1
115	Aufhausen	1 429	1 098	G	15	0,7	2 181	1 045	47,9	161	7,4	366	16,8	263	12,1	159	7,3
		331	76,8	E	6	0,5	1 092	529	48,4	81	7,4	180	16,5	127	11,6	84	7,7
116	Bach a.d.Donau	1 479	1 111	G	12	0,5	2 210	986	44,6	245	11,1	398	18,0	246	11,1	136	6,2
		368	75,1	E	8	0,7	1 103	519	47,1	135	12,2	169	15,3	128	11,6	65	5,9
117	Barbing	3 993	3 110	G	44	0,7	6 176	2 360	38,2	558	9,0	1 464	23,7	818	13,2	382	6,2
		883	77,9	E	20	0,6	3 090	1 226	39,7	292	9,4	694	22,5	403	13,0	200	6,5
118	Beratzhausen, M	4 278	3 335	G	88	1,3	6 582	3 136	47,6	651	9,9	1 228	18,7	631	9,6	394	6,0
		943	78,0	E	62	1,9	3 273	1 470	44,9	320	9,8	730	22,3	312	9,5	182	5,6
119	Bernhardswald	4 416	3 414	G	48	0,7	6 780	2 826	41,7	788	11,6	1 277	18,8	821	12,1	437	6,4
		1 002	77,3	E	32	0,9	3 382	1 404	41,5	378	11,2	647	19,1	410	12,1	233	6,9
120	Brennberg	1 574	1 223	G	20	0,8	2 426	843	34,7	224	9,2	711	29,3	330	13,6	86	3,5
		351	77,7	E	8	0,7	1 215	404	33,3	130	10,7	383	31,5	160	13,2	37	3,0
122	Brunn	1 105	904	G	8	0,4	1 800	693	38,5	260	14,4	328	18,2	181	10,1	165	9,2
		201	81,8	E	2	0,2	902	335	37,1	115	12,7	201	22,3	90	10,0	76	8,4

G = Gesamtstimmen. E = Erststimmen.

Regierungsbezirken, Kreisen und Gemeinden

FDP		Sonstige		Von den gültigen Stimmen entfielen auf													Schl. Nr.
				davon													
				DIE LINKE	BP	ÖDP	PIRATEN	Die PARTEI	mut	Tierschutzpartei	V-Partei³	DIE FRANKEN	Gesundheitsforschung	Die Humanisten	LKR		
Anzahl	%	Anzahl	%	Anzahl													
17	18	19	20	21	22	23	24	25	26	27	28	29	30	31	32		

Noch: Oberpfalz

																374
90	3,0	232	7,7	66	71	70	11	4	6	-	2	-	2	-	-	147
50	3,3	125	8,3	33	32	54	6	-	-	-	-	-	-	-	-	-
31	1,9	106	6,5	34	33	17	8	4	7	-	2	-	1	-	-	148
14	1,7	49	6,0	21	18	10	-	-	-	-	-	-	-	-	-	-
109	2,1	378	7,3	129	125	69	16	16	11	-	8	-	4	-	-	149
52	2,0	184	7,2	69	79	36	-	-	-	-	-	-	-	-	-	-
74	3,5	180	8,4	76	50	34	6	6	4	-	2	-	2	-	-	150
41	3,8	86	8,0	38	25	19	4	-	-	-	-	-	-	-	-	-
137	5,6	135	5,5	42	46	18	7	3	12	-	5	-	2	-	-	154
82	6,8	55	4,5	17	22	11	5	-	-	-	-	-	-	-	-	-
22	1,9	45	3,8	15	19	7	1	1	-	-	1	-	1	-	-	155
13	2,2	31	5,3	10	16	5	-	-	-	-	-	-	-	-	-	-
26	1,9	96	7,0	24	38	20	6	3	1	-	3	-	1	-	-	156
11	1,6	51	7,4	14	26	11	-	-	-	-	-	-	-	-	-	-
19	1,3	101	6,7	37	41	16	1	3	1	-	-	-	2	-	-	157
8	1,1	51	6,8	19	24	8	-	-	-	-	-	-	-	-	-	-
68	3,5	133	6,8	48	42	24	5	7	3	-	4	-	-	-	-	158
38	3,8	59	6,0	24	18	14	3	-	-	-	-	-	-	-	-	-
57	3,0	179	9,3	35	64	57	10	3	6	-	1	-	3	-	-	159
28	2,9	89	9,3	18	32	33	6	-	-	-	-	-	-	-	-	-
58	3,5	83	5,0	27	21	20	3	4	4	-	2	-	2	-	-	160
33	4,0	38	4,6	15	8	12	3	-	-	-	-	-	-	-	-	-
249	2,9	818	9,6	197	210	317	31	20	27	-	2	-	14	-	-	162
128	3,0	443	10,5	96	89	241	17	-	-	-	-	-	-	-	-	-
17	1,2	103	7,4	58	23	12	1	4	-	-	4	-	1	-	-	163
9	1,3	56	8,1	33	15	8	-	-	-	-	-	-	-	-	-	-
68	2,5	187	6,9	61	61	51	5	2	4	-	1	-	2	-	-	164
36	2,6	101	7,4	28	31	40	2	-	-	-	-	-	-	-	-	-
66	2,6	198	7,8	52	47	72	8	9	6	-	1	-	3	-	-	165
39	3,1	96	7,6	26	18	48	4	-	-	-	-	-	-	-	-	-
171	3,6	269	5,6	102	87	41	13	5	8	-	3	-	10	-	-	166
73	3,0	113	4,7	50	33	23	7	-	-	-	-	-	-	-	-	-
113	2,0	357	6,2	133	134	58	7	13	7	-	2	-	3	-	-	168
62	2,2	185	6,5	70	82	33	-	-	-	-	-	-	-	-	-	-
55	4,1	108	8,1	28	42	19	8	4	3	-	2	-	2	-	-	170
35	5,2	51	7,6	14	19	13	5	-	-	-	-	-	-	-	-	-
3 539	3,1	7 623	6,8	2 474	2 315	1 761	381	245	237	-	97	-	113	-	-	Zus.
1 784	3,2	3 726	6,6	1 269	1 146	1 132	179	-	-	-	-	-	-	-	-	-
																375
116	2,9	293	7,2	85	81	89	5	12	11	-	8	-	2	-	-	113
60	3,0	145	7,1	46	39	52	-	3	4	-	4	-	-	-	-	-
45	2,4	114	6,1	23	41	33	-	3	7	-	6	-	1	-	-	114
25	2,7	54	5,8	11	20	14	-	-	5	-	4	-	-	-	-	-
55	2,5	132	6,1	30	29	46	1	7	4	-	13	-	2	-	-	115
27	2,5	64	5,9	14	11	29	-	-	3	-	7	-	-	-	-	-
57	2,6	142	6,4	62	38	30	2	4	3	-	2	-	1	-	-	116
28	2,5	59	5,3	27	15	15	-	-	1	-	1	-	-	-	-	-
205	3,3	389	6,3	132	91	93	19	19	20	-	12	-	3	-	-	117
103	3,3	172	5,6	69	38	49	-	-	10	-	6	-	-	-	-	-
167	2,5	375	5,7	109	113	78	14	14	28	-	15	-	4	-	-	118
82	2,5	177	5,4	60	52	42	-	-	16	-	7	-	-	-	-	-
201	3,0	430	6,3	114	113	109	12	15	28	-	30	-	9	-	-	119
102	3,0	208	6,2	63	53	57	-	-	16	-	19	-	-	-	-	-
37	1,5	195	8,0	61	49	62	2	6	12	-	3	-	-	-	-	120
16	1,3	85	7,0	31	20	28	-	-	5	-	1	-	-	-	-	-
46	2,6	127	7,1	33	59	23	2	4	6	-	-	-	-	-	-	122
22	2,4	63	7,0	19	29	12	-	-	3	-	-	-	-	-	-	-

Noch: 1. Ergebnisse der Landtagswahl 2018 nach

Schl. Nr.	Gebiet	Stimm- berechtigte		Wähler		Art der Stimme	Ungültige Stimmen		Gültige Stimmen		Von den gültigen Stimmen entfielen auf									
		Nicht- wähler	Wahlbe- teiligung in %	Anzahl	%		Anzahl	%	CSU		GRÜNE		FREIE WÄHLER		AfD		SPD			
									Anzahl	%	Anzahl	%	Anzahl	%	Anzahl	%	Anzahl	%		
		1	2	3	4		5	6	7	8	9	10	11	12	13	14	15	16		
Noch: Oberpfalz																				
375	Noch: Landkreis Regensburg																			
127	Deuerling	1 637	1 301	G	16	0,6	2 586	941	36,4	454	17,6	436	16,9	247	9,6	263	10,2			
		336	79,5	E	5	0,4	1 296	465	35,9	226	17,4	248	19,1	121	9,3	113	8,7			
130	Donaustauf, M	3 180	2 459	G	26	0,5	4 890	1 861	38,1	782	16,0	643	13,1	573	11,7	416	8,5			
		721	77,3	E	12	0,5	2 446	945	38,6	391	16,0	324	13,2	283	11,6	205	8,4			
131	Duggendorf	1 266	999	G	21	1,1	1 977	684	34,6	234	11,8	462	23,4	235	11,9	177	9,0			
		267	78,9	E	15	1,5	984	335	34,0	101	10,3	267	27,1	115	11,7	80	8,1			
143	Hagelstadt	1 572	1 200	G	23	1,0	2 376	1 028	43,3	223	9,4	394	16,6	336	14,1	160	6,7			
		372	76,3	E	11	0,9	1 189	505	42,5	105	8,8	202	17,0	166	14,0	87	7,3			
148	Hemau, St	6 766	5 052	G	126	1,2	9 978	4 950	49,6	836	8,4	1 450	14,5	1 122	11,2	718	7,2			
		1 714	74,7	E	76	1,5	4 976	2 417	48,6	438	8,8	880	17,7	572	11,5	239	4,8			
153	Holzheim a.Forst	803	618	G	23	1,9	1 213	550	45,3	85	7,0	257	21,2	148	12,2	70	5,8			
		185	77,0	E	12	1,9	606	268	44,2	41	6,8	150	24,8	79	13,0	26	4,3			
156	Kallmünz, M	2 292	1 785	G	34	1,0	3 536	1 201	34,0	471	13,3	790	22,3	427	12,1	313	8,9			
		507	77,9	E	22	1,2	1 763	547	31,0	214	12,1	515	29,2	205	11,6	132	7,5			
161	Köfering	1 852	1 325	G	18	0,7	2 630	1 088	41,4	330	12,5	397	15,1	372	14,1	179	6,8			
		527	71,5	E	11	0,8	1 314	547	41,6	164	12,5	194	14,8	181	13,8	105	8,0			
162	Laaber, M	4 130	3 287	G	43	0,7	6 531	2 438	37,3	996	15,3	1 249	19,1	691	10,6	529	8,1			
		843	79,6	E	14	0,4	3 273	1 182	36,1	465	14,2	735	22,5	350	10,7	240	7,3			
165	Lappersdorf, M	10 480	8 120	G	94	0,6	16 146	5 314	32,9	2 970	18,4	2 679	16,6	1 758	10,9	1 679	10,4			
		2 360	77,5	E	49	0,6	8 071	2 564	31,8	1 530	19,0	1 392	17,2	849	10,5	885	11,0			
170	Mintraching	3 744	2 821	G	49	0,9	5 593	2 336	41,8	552	9,9	848	15,2	767	13,7	320	5,7			
		923	75,3	E	13	0,5	2 808	1 169	41,6	272	9,7	396	14,1	380	13,5	157	5,6			
171	Mötzing	1 145	876	G	11	0,6	1 741	716	41,1	140	8,0	368	21,1	220	12,6	95	5,5			
		269	76,5	E	3	0,3	873	375	43,0	69	7,9	182	20,8	107	12,3	44	5,0			
174	Neutraubling, St	8 937	5 550	G	113	1,0	10 986	4 141	37,7	1 417	12,9	1 686	15,3	1 597	14,5	899	8,2			
		3 387	62,1	E	54	1,0	5 495	2 130	38,8	693	12,6	837	15,2	801	14,6	445	8,1			
175	Nittendorf, M	6 919	5 110	G	82	0,8	10 135	3 576	35,3	1 646	16,2	1 838	18,1	1 179	11,6	794	7,8			
		1 809	73,9	E	49	1,0	5 060	1 757	34,7	813	16,1	1 011	20,0	583	11,5	365	7,2			
179	Obertraubling	6 302	4 694	G	59	0,6	9 329	3 482	37,3	1 376	14,7	1 670	17,9	1 015	10,9	637	6,8			
		1 608	74,5	E	30	0,6	4 664	1 764	37,8	679	14,6	850	18,2	505	10,8	311	6,7			
180	Pentling	4 762	3 831	G	48	0,6	7 614	2 794	36,7	1 310	17,2	1 297	17,0	717	9,4	530	7,0			
		931	80,4	E	16	0,4	3 815	1 333	34,9	690	18,1	672	17,6	364	9,5	288	7,5			
181	Pettendorf	2 631	2 176	G	19	0,4	4 333	1 364	31,5	825	19,0	1 098	25,3	336	7,8	300	6,9			
		455	82,7	E	10	0,5	2 166	657	30,3	404	18,7	599	27,7	167	7,7	140	6,5			
182	Pfakofen	1 249	920	G	16	0,9	1 824	900	49,3	124	6,8	304	16,7	251	13,8	57	3,1			
		329	73,7	E	7	0,8	913	444	48,6	59	6,5	167	18,3	122	13,4	32	3,5			
183	Pfatter	2 414	1 843	G	43	1,2	3 643	1 684	46,2	256	7,0	868	23,8	394	10,8	103	2,8			
		571	76,3	E	19	1,0	1 824	884	48,5	139	7,6	422	23,1	192	10,5	42	2,3			
184	Pielenhofen	1 118	839	G	23	1,4	1 654	524	31,7	245	14,8	392	23,7	203	12,3	109	6,6			
		279	75,0	E	8	1,0	831	260	31,3	120	14,4	212	25,5	103	12,4	50	6,0			
190	Regenstauf, M	12 547	9 219	G	152	0,8	18 284	7 038	38,5	1 902	10,4	2 479	13,6	2 912	15,9	1 611	8,8			
		3 328	73,5	E	60	0,7	9 158	3 503	38,3	899	9,8	1 269	13,9	1 452	15,9	766	8,4			
191	Riekofen	638	518	G	12	1,2	1 024	458	44,7	80	7,8	176	17,2	167	16,3	44	4,3			
		120	81,2	E	7	1,4	511	232	45,4	44	8,6	84	16,4	84	16,4	21	4,1			
196	Schierling, M	6 093	4 536	G	79	0,9	8 993	3 755	41,8	774	8,6	1 657	18,4	1 309	14,6	419	4,7			
		1 557	74,4	E	34	0,7	4 502	1 784	39,6	393	8,7	893	19,8	669	14,9	219	4,9			
199	Sinzing	5 677	4 705	G	48	0,5	9 362	3 338	35,7	1 914	20,4	1 380	14,7	935	10,0	684	7,3			
		972	82,9	E	28	0,6	4 677	1 686	36,0	949	20,3	714	15,3	461	9,9	328	7,0			
201	Sünching	1 681	1 211	G	18	0,7	2 404	1 132	47,1	248	10,3	358	14,9	286	11,9	118	4,9			
		470	72,0	E	6	0,5	1 205	589	48,9	123	10,2	164	13,6	139	11,5	57	4,7			
204	Tegernheim	4 086	3 100	G	46	0,7	6 154	2 273	36,9	962	15,6	995	16,2	685	11,1	516	8,4			
		986	75,9	E	21	0,7	3 079	1 150	37,3	484	15,7	501	16,3	343	11,1	256	8,3			
205	Thalmassing	2 728	2 105	G	14	0,3	4 196	1 781	42,4	403	9,6	733	17,5	544	13,0	291	6,9			
		623	77,2	E	8	0,4	2 097	866	41,3	193	9,2	376	17,9	267	12,7	159	7,6			
208	Wenzenbach	6 744	5 238	G	98	0,9	10 378	3 608	34,8	1 510	14,6	1 428	13,8	1 261	12,2	1 289	12,4			
		1 506	77,7	E	45	0,9	5 193	1 710	32,9	789	15,2	753	14,5	618	11,9	713	13,7			

G = Gesamtstimmen. E = Erststimmen.

Regierungsbezirken, Kreisen und Gemeinden

Von den gültigen Stimmen entfielen auf																Schl. Nr.
FDP		Sonstige		davon												
				DIE LINKE	BP	ÖDP	PIRATEN	Die PARTEI	mut	Tierschutzpartei	V-Partei³	DIE FRANKEN	Gesundheitsforschung	Die Humanisten	LKR	
Anzahl	%	Anzahl	%	Anzahl												
17	18	19	20	21	22	23	24	25	26	27	28	29	30	31	32	
Noch: Oberpfalz																
80	3,1	165	6,4	73	37	31	9	1	10	—	4	—	—	—	—	375
41	3,2	82	6,3	37	19	19	—	—	4	—	3	—	—	—	—	127
211	4,3	404	8,3	125	96	131	6	10	23	—	12	—	1	—	—	130
102	4,2	196	8,0	68	45	67	—	—	11	—	5	—	—	—	—	131
38	1,9	147	7,4	58	49	14	2	3	14	—	5	—	2	—	—	143
18	1,8	68	6,9	31	20	5	—	—	8	—	4	—	—	—	—	148
58	2,4	177	7,4	32	73	51	6	4	3	—	8	—	—	—	—	153
32	2,7	92	7,7	18	41	28	—	—	1	—	4	—	—	—	—	156
286	2,9	616	6,2	168	228	107	19	26	36	—	24	—	8	—	—	161
141	2,8	289	5,8	90	112	53	—	—	20	—	14	—	—	—	—	162
35	2,9	68	5,6	20	36	5	2	3	2	—	—	—	—	—	—	165
15	2,5	27	4,5	10	14	2	—	—	1	—	—	—	—	—	—	170
93	2,6	241	6,8	102	53	45	6	6	14	—	13	—	2	—	—	171
41	2,3	109	6,2	53	23	19	—	—	7	—	7	—	—	—	—	174
84	3,2	180	6,8	68	55	27	4	7	13	—	3	—	3	—	—	175
40	3,0	83	6,3	31	28	15	—	—	7	—	2	—	—	—	—	179
168	2,6	460	7,0	150	157	66	18	16	30	—	21	—	2	—	—	180
91	2,8	210	6,4	81	68	35	—	—	16	—	10	—	—	—	—	181
559	3,5	1 187	7,4	475	208	229	58	92	91	—	19	—	15	—	—	182
267	3,3	584	7,2	237	110	112	33	54	38	—	—	—	—	—	—	183
168	3,0	602	10,8	85	141	309	12	19	16	—	13	—	7	—	—	184
78	2,8	356	12,7	42	63	234	—	—	9	—	8	—	—	—	—	188
48	2,8	154	8,8	22	57	49	2	3	15	—	3	—	3	—	—	190
23	2,6	73	8,4	11	28	24	—	—	8	—	2	—	—	—	—	191
428	3,9	818	7,4	372	191	117	29	38	41	—	19	—	11	—	—	196
204	3,7	385	7,0	200	83	68	—	—	24	—	10	—	—	—	—	199
339	3,3	763	7,5	334	148	156	17	29	44	—	23	—	12	—	—	201
167	3,3	364	7,2	174	76	75	—	—	25	—	14	—	—	—	—	204
365	3,9	784	8,4	251	215	191	25	27	42	—	24	—	9	—	—	205
183	3,9	372	8,0	130	99	106	—	—	24	—	13	—	—	—	—	208
355	4,7	611	8,0	185	162	106	52	60	34	—	6	—	6	—	—	209
170	4,5	298	7,8	86	88	55	25	29	15	—	—	—	—	—	—	210
144	3,3	266	6,1	105	47	69	6	7	20	—	12	—	—	—	—	211
71	3,3	128	5,9	56	25	32	—	—	11	—	4	—	—	—	—	212
38	2,1	150	8,2	25	66	40	5	1	7	—	6	—	—	—	—	213
22	2,4	67	7,3	12	30	20	—	—	3	—	2	—	—	—	—	214
71	1,9	267	7,3	69	87	81	3	6	10	—	9	—	2	—	—	215
29	1,6	116	6,4	34	28	47	—	—	3	—	4	—	—	—	—	216
40	2,4	141	8,5	39	39	37	7	4	11	—	4	—	—	—	—	217
19	2,3	67	8,1	23	18	19	—	—	6	—	1	—	—	—	—	218
944	5,2	1 398	7,6	474	392	287	36	44	97	—	51	—	17	—	—	219
613	6,7	656	7,2	262	179	138	—	—	51	—	26	—	—	—	—	220
25	2,4	74	7,2	13	22	30	3	2	2	—	1	—	1	—	—	221
13	2,5	33	6,5	6	9	16	—	—	2	—	—	—	—	—	—	222
284	3,2	795	8,8	170	264	211	27	32	56	—	30	—	5	—	—	223
153	3,4	391	8,7	88	131	125	—	—	32	—	15	—	—	—	—	224
368	3,9	743	7,9	342	107	159	23	28	53	—	27	—	4	—	—	225
177	3,8	362	7,7	188	50	81	—	—	31	—	12	—	—	—	—	226
68	2,8	194	8,1	53	67	49	6	5	12	—	1	—	1	—	—	227
39	3,2	94	7,8	30	27	30	—	—	6	—	—	—	—	—	—	228
279	4,5	444	7,2	167	86	92	14	24	34	—	24	—	3	—	—	229
144	4,7	201	6,5	87	38	46	—	—	18	—	12	—	—	—	—	230
111	2,6	333	7,9	86	94	98	8	6	24	—	14	—	3	—	—	231
57	2,7	179	8,5	46	48	61	—	—	15	—	9	—	—	—	—	232
358	3,4	924	8,9	275	249	199	50	76	47	—	17	—	11	—	—	233
165	3,2	445	8,6	136	123	100	24	46	16	—	—	—	—	—	—	234

Noch: 1. Ergebnisse der Landtagswahl 2018 nach

Schl. Nr.	Gebiet	Stimm-berechtigte		Wähler	Art der Stimme	Ungültige Stimmen		Gültige Stimmen		Von den gültigen Stimmen entfielen auf									
		Nicht-wähler	Wahlbe-teiligung in %			Anzahl	%	Anzahl	%	CSU		GRÜNE		FREIE WÄHLER		AfD		SPD	
										Anzahl	%	Anzahl	%	Anzahl	%	Anzahl	%	Anzahl	%

Noch: Oberpfalz

375 Noch: Landkreis Regensburg

209	Wiesent	2 069	1 601	G	34	1,1	3 168	1 180	37,2	449	14,2	544	17,2	444	14,0	179	5,7
		468	77,4	E	9	0,6	1 592	611	38,4	267	16,8	276	17,3	211	13,3	83	5,2
210	Wörth a.d.Donau, St	3 597	2 672	G	55	1,0	5 289	1 922	36,3	767	14,5	1 171	22,1	777	14,7	183	3,5
		925	74,3	E	16	0,6	2 656	978	36,8	462	17,4	568	21,4	372	14,0	88	3,3
211	Wolfsegg	1 221	902	G	21	1,2	1 783	488	27,4	213	11,9	521	29,2	210	11,8	143	8,0
		319	73,9	E	11	1,2	891	231	25,9	109	12,2	284	31,9	107	12,0	66	7,4
213	Zeitlarn	4 685	3 526	G	66	0,9	6 986	2 668	38,2	964	13,8	946	13,5	951	13,6	609	8,7
		1 159	75,3	E	42	1,2	3 484	1 348	38,7	472	13,5	473	13,6	477	13,7	296	8,5
	Zusammen	147 099	111 325	G	1 821	0,8	220 815	85 439	38,7	28 980	13,1	38 591	17,5	26 978	12,2	16 653	7,5
		35 774	75,7	E	883	0,8	110 438	42 254	38,3	14 545	13,2	20 274	18,4	13 380	12,1	8 207	7,4

376 Landkreis Schwandorf

112	Altendorf	717	549	G	12	1,1	1 086	501	46,1	88	8,1	140	12,9	126	11,6	107	9,9
		168	76,6	E	4	0,7	545	244	44,8	43	7,9	83	15,2	66	12,1	52	9,5
116	Bodenwöhr	3 209	2 230	G	60	1,3	4 400	1 595	36,3	401	9,1	977	22,2	690	15,7	293	6,7
		979	69,5	E	36	1,6	2 194	713	32,5	173	7,9	602	27,4	332	15,1	147	6,7
117	Bruck i.d.OPf., M	3 306	2 233	G	55	1,2	4 411	1 308	29,7	335	7,6	1 170	26,5	862	19,5	322	7,3
		1 073	67,5	E	24	1,1	2 209	556	25,2	139	6,3	770	34,9	399	18,1	155	7,0
119	Burglengenfeld, St	10 206	7 149	G	143	1,0	14 155	4 367	30,9	1 575	11,1	1 866	13,2	2 147	15,2	2 526	17,8
		3 057	70,0	E	78	1,1	7 071	2 042	28,9	739	10,5	752	10,6	1 047	14,8	1 700	24,0
122	Dieterskirchen	799	600	G	17	1,4	1 183	571	48,3	64	5,4	208	17,6	146	12,3	76	6,4
		199	75,1	E	5	0,8	595	284	47,7	33	5,5	116	19,5	68	11,4	36	6,1
125	Fensterbach	1 915	1 522	G	36	1,2	3 008	1 435	47,7	239	7,9	486	16,2	317	10,5	188	6,3
		393	79,5	E	13	0,9	1 509	694	46,0	118	7,8	276	18,3	162	10,7	81	5,4
131	Gleiritsch	529	395	G	12	1,5	778	372	47,8	40	5,1	104	13,4	89	11,4	80	10,3
		134	74,7	E	3	0,8	392	192	49,0	21	5,4	56	14,3	45	11,5	35	8,9
133	Guteneck	671	571	G	10	0,9	1 132	612	54,1	73	6,4	137	12,1	97	8,6	54	4,8
		100	85,1	E	5	0,9	566	309	54,6	38	6,7	82	14,5	47	8,3	21	3,7
141	Maxhütte-Haidhof, St	9 071	6 403	G	123	1,0	12 683	4 192	33,1	1 251	9,9	1 532	12,1	2 189	17,3	1 915	15,1
		2 668	70,6	E	69	1,1	6 334	1 996	31,5	586	9,3	776	12,3	1 066	16,8	1 153	18,2
144	Nabburg, St	4 918	3 713	G	65	0,9	7 361	3 116	42,3	677	9,2	783	10,6	825	11,2	970	13,2
		1 205	75,5	E	36	1,0	3 677	1 623	44,1	346	9,4	493	13,4	410	11,2	393	10,7
146	Neukirchen-Balbini, M	924	675	G	12	0,9	1 338	727	54,3	67	5,0	243	18,2	126	9,4	60	4,5
		249	73,1	E	4	0,6	671	342	51,0	28	4,2	150	22,4	61	9,1	32	4,8
147	Neunburg vorm Wald, St	6 067	4 248	G	70	0,8	8 426	3 695	43,9	631	7,5	1 566	18,6	1 072	12,7	475	5,6
		1 819	70,0	E	30	0,7	4 218	1 789	42,4	285	6,8	885	21,0	523	12,4	240	5,7
148	Niedermurach	1 012	798	G	17	1,1	1 579	864	54,7	81	5,1	169	10,7	141	8,9	86	5,4
		214	78,9	E	3	0,4	795	472	59,4	31	3,9	96	12,1	67	8,4	39	4,9
149	Nittenau, St	6 615	4 554	G	77	0,8	9 031	3 209	35,5	821	9,1	1 880	20,8	1 345	14,9	767	8,5
		2 061	68,8	E	38	0,8	4 516	1 385	30,7	350	7,8	1 263	28,0	660	14,6	390	8,6
150	Wernberg-Köblitz, M	4 595	3 317	G	65	1,0	6 568	2 716	41,4	590	9,0	1 054	16,0	822	12,5	815	12,4
		1 278	72,2	E	29	0,9	3 288	1 364	41,5	276	8,4	621	18,9	401	12,2	371	11,3
151	Oberviechtach, St	3 929	2 678	G	71	1,3	5 284	2 747	52,0	360	6,8	576	10,9	660	12,5	438	8,3
		1 251	68,2	E	31	1,2	2 646	1 498	56,6	152	5,7	302	11,4	307	11,6	194	7,3
153	Pfreimd, St	4 233	3 159	G	93	1,5	6 225	2 391	38,4	487	7,8	1 172	18,8	786	12,6	716	11,5
		1 074	74,6	E	33	1,0	3 126	1 223	39,1	231	7,4	701	22,4	395	12,6	294	9,4
159	Schmidgaden	2 420	1 899	G	41	1,1	3 757	1 834	48,8	283	7,5	633	16,8	415	11,0	278	7,4
		521	78,5	E	19	1,0	1 880	917	48,8	126	6,7	364	19,4	206	11,0	118	6,3
160	Schönsee, St	2 025	1 363	G	30	1,1	2 696	1 177	43,7	203	7,5	396	14,7	401	14,9	207	7,7
		662	67,3	E	9	0,7	1 354	630	46,5	93	6,9	212	15,7	196	14,5	102	7,5
161	Schwandorf, GKSt	21 682	14 416	G	279	1,0	28 553	10 943	38,3	2 558	9,0	2 863	10,0	5 085	17,8	3 242	11,4
		7 266	66,5	E	113	0,8	14 303	5 208	36,4	1 163	8,1	1 501	10,5	2 543	17,8	1 677	11,7
162	Schwarzach b.Nabburg	1 209	927	G	18	1,0	1 836	836	45,5	152	8,3	298	16,2	221	12,0	126	6,9
		282	76,7	E	11	1,2	916	419	45,7	74	8,1	161	17,6	105	11,5	59	6,4
163	Schwarzenfeld, M	5 087	3 627	G	127	1,8	7 127	2 888	40,5	586	8,2	1 180	16,6	1 134	15,9	545	7,6
		1 460	71,3	E	102	2,8	3 525	1 397	39,6	271	7,7	661	18,8	572	16,2	241	6,8
164	Schwarzhofen, M	1 173	875	G	15	0,9	1 735	827	47,7	118	6,8	305	17,6	177	10,2	134	7,7
		298	74,6	E	7	0,8	868	403	46,4	48	5,5	184	21,2	90	10,4	63	7,3

G = Gesamtstimmen. E = Erststimmen.

Regierungsbezirken, Kreisen und Gemeinden

Von den gültigen Stimmen entfielen auf																Schl. Nr.
FDP		Sonstige		davon												
				DIE LINKE	BP	ÖDP	PIRATEN	Die PARTEI	mut	Tierschutzpartei	V-Partei³	DIE FRANKEN	Gesundheitsforschung	Die Humanisten	LKR	
Anzahl	%	Anzahl	%	Anzahl												
17	18	19	20	21	22	23	24	25	26	27	28	29	30	31	32	
Noch: Oberpfalz																
																375
71	2,2	301	9,5	35	64	171	5	6	3	-	13	-	4	-	-	209
35	2,2	109	6,8	19	27	54	-	-	2	-	7	-	-	-	-	-
112	2,1	357	6,7	76	123	101	11	7	16	-	17	-	6	-	-	210
52	2,0	136	5,1	39	49	29	-	-	8	-	11	-	-	-	-	-
48	2,7	160	9,0	40	54	35	3	13	8	-	7	-	-	-	-	211
25	2,8	69	7,7	20	21	20	-	-	5	-	3	-	-	-	-	-
325	4,7	523	7,5	188	142	96	19	22	37	-	18	-	1	-	-	213
180	5,2	238	6,8	101	66	44	-	-	17	-	10	-	-	-	-	-
7 530	3,4	16 644	7,5	5 326	4 423	3 952	550	711	984	-	537	-	161	-	-	Zus.
3 872	3,5	7 906	7,2	2 786	2 063	2 077	82	129	507	-	262	-	-	-	-	-
																376
20	1,8	104	9,6	29	20	43	2	4	-	-	2	-	4	-	-	112
11	2,0	46	8,4	15	13	17	1	-	-	-	-	-	-	-	-	-
131	3,0	313	7,1	114	81	79	22	8	3	-	5	-	1	-	-	116
63	2,9	164	7,5	68	39	45	12	-	-	-	-	-	-	-	-	-
97	2,2	317	7,2	92	143	55	4	7	2	-	9	-	5	-	-	117
45	2,0	145	6,6	47	67	29	2	-	-	-	-	-	-	-	-	-
433	3,1	1 241	8,8	433	374	223	85	46	42	-	18	-	20	-	-	119
214	3,0	577	8,2	218	195	117	47	-	-	-	-	-	-	-	-	-
27	2,3	91	7,7	11	39	34	2	3	1	-	1	-	-	-	-	122
12	2,0	46	7,7	6	22	16	2	-	-	-	-	-	-	-	-	-
95	3,2	248	8,2	67	102	50	9	11	4	-	2	-	3	-	-	125
59	3,9	119	7,9	39	50	24	6	-	-	-	-	-	-	-	-	-
25	3,2	68	8,7	15	30	13	2	2	4	-	1	-	1	-	-	131
12	3,1	31	7,9	8	16	6	1	-	-	-	-	-	-	-	-	-
27	2,4	132	11,7	14	33	80	1	3	-	-	-	-	1	-	-	133
13	2,3	56	9,9	9	18	29	-	-	-	-	-	-	-	-	-	-
376	3,0	1 228	9,7	471	454	166	52	36	11	-	22	-	16	-	-	141
187	3,0	570	9,0	244	199	95	32	-	-	-	-	-	-	-	-	-
192	2,6	798	10,8	193	155	369	41	22	9	-	2	-	7	-	-	144
97	2,6	315	8,6	107	82	103	23	-	-	-	-	-	-	-	-	-
41	3,1	74	5,5	16	33	20	1	3	-	-	1	-	-	-	-	146
21	3,1	37	5,5	9	16	11	1	-	-	-	-	-	-	-	-	-
229	2,7	758	9,0	238	210	218	41	20	11	-	11	-	9	-	-	147
116	2,8	380	9,0	133	111	115	21	-	-	-	-	-	-	-	-	-
36	2,3	202	12,8	19	30	140	7	4	1	-	-	-	1	-	-	148
16	2,0	74	9,3	6	13	51	4	-	-	-	-	-	-	-	-	-
252	2,8	757	8,4	319	237	105	37	19	19	-	13	-	8	-	-	149
119	2,6	349	7,7	157	121	54	17	-	-	-	-	-	-	-	-	-
149	2,3	422	6,4	122	116	122	23	17	9	-	8	-	5	-	-	150
78	2,4	177	5,4	66	60	41	10	-	-	-	-	-	-	-	-	-
147	2,8	356	6,7	105	66	141	12	15	6	-	7	-	4	-	-	151
53	2,0	140	5,3	45	27	60	8	-	-	-	-	-	-	-	-	-
130	2,1	543	8,7	137	105	237	22	17	10	-	8	-	7	-	-	153
68	2,2	214	6,8	75	50	79	10	-	-	-	-	-	-	-	-	-
74	2,0	240	6,4	53	99	58	10	11	6	-	2	-	1	-	-	159
46	2,4	103	5,5	29	51	17	6	-	-	-	-	-	-	-	-	-
114	4,2	198	7,3	70	51	58	11	1	3	-	4	-	-	-	-	160
37	2,7	84	6,2	31	27	22	4	-	-	-	-	-	-	-	-	-
1 038	3,6	2 824	9,9	912	653	905	180	71	39	-	42	-	22	-	-	161
648	4,5	1 563	10,9	513	337	624	89	-	-	-	-	-	-	-	-	-
63	3,4	140	7,6	35	37	57	5	1	-	-	2	-	3	-	-	162
33	3,6	65	7,1	18	19	25	3	-	-	-	-	-	-	-	-	-
197	2,8	597	8,4	177	193	145	39	20	11	-	5	-	7	-	-	163
111	3,1	272	7,7	102	90	58	22	-	-	-	-	-	-	-	-	-
49	2,8	125	7,2	34	38	41	2	3	3	-	2	-	2	-	-	164
24	2,8	56	6,5	17	20	18	1	-	-	-	-	-	-	-	-	-

Noch: 1. Ergebnisse der Landtagswahl 2018 nach

Schl. Nr.	Gebiet	Stimm-berechtigte		Wähler	Art der Stimme	Ungültige Stimmen		Gültige Stimmen		Von den gültigen Stimmen entfielen auf									
		Nicht-wähler	Wahlbe-teiligung in %			Anzahl	%	Anzahl	CSU		GRÜNE		FREIE WÄHLER		AfD		SPD		
									Anzahl	%	Anzahl	%	Anzahl	%	Anzahl	%	Anzahl	%	
		1	2			3	4	5	6	7	8	9	10	11	12	13	14	15	16
Noch: Oberpfalz																			
376 Noch: Landkreis Schwandorf																			
167	Stadlern	438	325	G	9	1,4	641	231	36,0	35	5,5	92	14,4	106	16,5	104	16,2		
		113	74,2	E	2	0,6	323	130	40,2	15	4,6	50	15,5	52	16,1	51	15,8		
168	Steinberg am See	1 527	1 159	G	28	1,2	2 290	776	33,9	146	6,4	383	16,7	430	18,8	320	14,0		
		368	75,9	E	17	1,5	1 142	382	33,5	62	5,4	196	17,2	206	18,0	168	14,7		
169	Stulln	1 336	1 018	G	25	1,2	2 011	749	37,2	177	8,8	350	17,4	210	10,4	238	11,8		
		318	76,2	E	17	1,7	1 001	373	37,3	86	8,6	195	19,5	105	10,5	108	10,8		
170	Teublitz, St	6 011	4 552	G	157	1,7	8 947	2 783	31,1	870	9,7	1 028	11,5	1 351	15,1	1 679	18,8		
		1 459	75,7	E	93	2,0	4 459	1 272	28,5	421	9,4	520	11,7	658	14,8	982	22,0		
171	Teunz	1 494	1 118	G	26	1,2	2 210	1 063	48,1	134	6,1	361	16,3	271	12,3	137	6,2		
		376	74,8	E	16	1,4	1 102	572	51,9	63	5,7	196	17,8	125	11,3	57	5,2		
172	Thanstein	784	627	G	13	1,0	1 241	561	45,2	101	8,1	252	20,3	134	10,8	48	3,9		
		157	80,0	E	4	0,6	623	285	45,7	45	7,2	139	22,3	64	10,3	22	3,5		
173	Trausnitz	790	625	G	29	2,3	1 221	553	45,3	79	6,5	141	11,5	215	17,6	131	10,7		
		165	79,1	E	13	2,1	612	304	49,7	36	5,9	78	12,7	106	17,3	47	7,7		
175	Wackersdorf	4 102	2 977	G	107	1,8	5 847	1 859	31,8	500	8,6	1 201	20,5	1 012	17,3	523	8,9		
		1 125	72,6	E	65	2,2	2 912	921	31,6	209	7,2	558	19,2	515	17,7	276	9,5		
176	Weiding	409	293	G	10	1,7	576	302	52,4	22	3,8	86	14,9	82	14,2	37	6,4		
		116	71,6	E	3	1,0	290	163	56,2	9	3,1	44	15,2	41	14,1	16	5,5		
178	Winklarn, M	1 135	900	G	23	1,3	1 777	962	54,1	104	5,9	228	12,8	211	11,9	81	4,6		
		235	79,3	E	9	1,0	891	519	58,2	45	5,1	114	12,8	101	11,3	33	3,7		
	Zusammen	114 338	81 495	G	1 875	1,2	161 113	62 762	39,0	13 848	8,6	23 860	14,8	23 895	14,8	17 718	11,0		
		32 843	71,3	E	941	1,2	80 553	30 621	38,0	6 355	7,9	13 197	16,4	11 741	14,6	9 353	11,6		
377 Landkreis Tirschenreuth																			
112	Bärnau, St	2 591	2 007	G	27	0,7	3 987	1 952	49,0	416	10,4	467	11,7	422	10,6	339	8,5		
		584	77,5	E	10	0,5	1 997	998	50,0	251	12,6	229	11,5	210	10,5	122	6,1		
113	Brand	966	737	G	12	0,8	1 462	748	51,2	91	6,2	191	13,1	185	12,7	110	7,5		
		229	76,3	E	2	0,3	735	410	55,8	41	5,6	91	12,4	81	11,0	46	6,3		
115	Ebnath	1 071	823	G	16	1,0	1 630	874	53,6	78	4,8	179	11,0	192	11,8	178	10,9		
		248	76,8	E	5	0,6	818	465	56,8	41	5,0	87	10,6	89	10,9	87	10,6		
116	Erbendorf, St	4 056	2 996	G	66	1,1	5 926	2 195	37,0	491	8,3	1 335	22,5	601	10,1	862	14,5		
		1 060	73,9	E	24	0,8	2 972	1 049	35,3	218	7,3	917	30,9	282	9,5	319	10,7		
117	Falkenberg, M	771	643	G	11	0,9	1 275	771	60,5	134	10,5	140	11,0	53	4,2	97	7,6		
		128	83,4	E	5	0,8	638	400	62,7	64	10,0	73	11,4	28	4,4	34	5,3		
118	Friedenfels	1 026	848	G	31	1,8	1 665	678	40,7	131	7,9	288	17,3	199	12,0	199	12,0		
		178	82,7	E	17	2,0	831	347	41,8	61	7,3	169	20,3	99	11,9	80	9,6		
119	Fuchsmühl, M	1 334	1 019	G	21	1,0	2 017	830	41,2	138	6,8	218	10,8	250	12,4	375	18,6		
		315	76,4	E	10	1,0	1 009	425	42,1	68	6,7	117	11,6	129	12,8	170	16,8		
127	Immenreuth	1 466	1 104	G	26	1,2	2 182	979	44,9	140	6,4	322	14,8	312	14,3	253	11,6		
		362	75,3	E	11	1,0	1 093	500	45,7	73	6,7	162	14,8	152	13,9	124	11,3		
128	Kastl	1 126	908	G	20	1,1	1 796	908	50,6	133	7,4	382	21,3	122	6,8	133	7,4		
		218	80,6	E	4	0,4	904	473	52,3	64	7,1	186	20,6	64	7,1	62	6,9		
129	Kemnath, St	4 236	3 034	G	86	1,4	5 982	2 699	45,1	588	9,8	1 013	16,9	536	9,0	684	11,4		
		1 202	71,6	E	32	1,1	3 002	1 358	45,2	289	9,6	508	16,9	262	8,7	381	12,7		
131	Konnersreuth, M	1 417	1 141	G	35	1,5	2 247	1 191	53,0	113	5,0	389	17,3	220	9,8	173	7,7		
		276	80,5	E	26	2,3	1 115	601	53,9	56	5,0	198	17,8	108	9,7	71	6,4		
132	Krummennaab	1 227	924	G	21	1,1	1 827	595	32,6	112	6,1	350	19,2	250	13,7	377	20,6		
		303	75,3	E	11	1,2	913	291	31,9	53	5,8	226	24,8	126	13,8	152	16,6		
133	Kulmain	1 866	1 379	G	23	0,8	2 735	1 290	47,2	201	7,3	443	16,2	316	11,6	234	8,6		
		487	73,9	E	10	0,7	1 369	672	49,1	99	7,2	224	16,4	161	11,8	109	8,0		
137	Leonberg	822	651	G	15	1,2	1 287	624	48,5	76	5,9	208	16,2	167	13,0	85	6,6		
		171	79,2	E	3	0,5	648	317	48,9	40	6,2	107	16,5	85	13,1	35	5,4		
139	Mähring, M	1 460	1 119	G	13	0,6	2 225	1 204	54,1	175	7,9	297	13,3	251	11,3	122	5,5		
		341	76,6	E	5	0,4	1 114	618	55,5	94	8,4	142	12,7	129	11,6	43	3,9		
141	Mitterteich, St	5 439	3 819	G	72	0,9	7 566	3 293	43,5	585	7,7	970	12,8	1 013	13,4	1 033	13,7		
		1 620	70,2	E	33	0,9	3 786	1 708	45,1	294	7,8	506	13,4	507	13,4	455	12,0		
142	Neualbenreuth, M	1 128	890	G	13	0,7	1 767	854	48,3	166	9,4	226	12,8	196	11,1	103	5,8		
		238	78,9	E	6	0,7	884	434	49,1	81	9,2	113	12,8	98	11,1	43	4,9		

G = Gesamtstimmen. E = Erststimmen.

Regierungsbezirken, Kreisen und Gemeinden

Von den gültigen Stimmen entfielen auf																Schl. Nr.
FDP		Sonstige		davon												
				DIE LINKE	BP	ÖDP	PIRATEN	Die PARTEI	mut	Tierschutz-partei	V-Partei³	DIE FRANKEN	Gesund-heits-forschung	Die Humanisten	LKR	
Anzahl	%	Anzahl	%	Anzahl												
17	18	19	20	21	22	23	24	25	26	27	28	29	30	31	32	
Noch: Oberpfalz																
																376
23	3,6	50	7,8	14	15	19	-	1	1	-	-	-	-	-	-	167
5	1,5	20	6,2	4	8	8	-	-	-	-	-	-	-	-	-	-
68	3,0	167	7,3	52	55	39	12	5	2	-	2	-	-	-	-	168
36	3,2	92	8,1	31	28	26	7	-	-	-	-	-	-	-	-	-
58	2,9	229	11,4	94	55	52	12	5	6	-	4	-	1	-	-	169
28	2,8	106	10,6	53	27	19	7	-	-	-	-	-	-	-	-	-
248	2,8	988	11,0	340	387	148	44	33	12	-	11	-	13	-	-	170
131	2,9	475	10,7	170	209	74	22	-	-	-	-	-	-	-	-	-
64	2,9	180	8,1	49	41	78	4	3	2	-	2	-	1	-	-	171
28	2,5	61	5,5	17	20	21	3	-	-	-	-	-	-	-	-	-
24	1,9	121	9,8	49	28	38	2	2	-	-	2	-	-	-	-	172
11	1,8	57	9,1	23	15	18	1	-	-	-	-	-	-	-	-	-
19	1,6	83	6,8	25	15	38	2	2	1	-	-	-	-	-	-	173
10	1,6	31	5,1	14	8	8	1	-	-	-	-	-	-	-	-	-
160	2,7	592	10,1	270	154	109	26	12	8	-	5	-	8	-	-	175
92	3,2	341	11,7	180	84	63	14	-	-	-	-	-	-	-	-	-
15	2,6	32	5,6	11	11	5	1	2	-	-	1	-	1	-	-	176
5	1,7	12	4,1	5	5	1	1	-	-	-	-	-	-	-	-	-
55	3,1	136	7,7	30	42	44	8	3	5	-	4	-	-	-	-	178
22	2,5	57	6,4	13	19	21	4	-	-	-	-	-	-	-	-	-
4 676	2,9	14 354	8,9	4 610	4 102	3 929	721	412	231	-	198	-	151	-	-	Zus.
2 451	3,0	6 835	8,5	2 472	2 066	1 915	382	-	-	-	-	-	-	-	-	-
377																
118	3,0	273	6,8	116	105	24	4	12	10	-	1	-	1	-	-	112
60	3,0	127	6,4	52	58	17	-	-	-	-	-	-	-	-	-	-
31	2,1	106	7,3	38	51	4	4	5	2	-	-	-	2	-	-	113
14	1,9	52	7,1	21	29	2	-	-	-	-	-	-	-	-	-	-
43	2,6	86	5,3	28	29	8	2	11	3	-	4	-	1	-	-	115
18	2,2	31	3,8	13	16	2	-	-	-	-	-	-	-	-	-	-
126	2,1	316	5,3	116	112	42	9	15	9	-	3	-	10	-	-	116
47	1,6	140	4,7	46	69	25	-	-	-	-	-	-	-	-	-	-
22	1,7	58	4,5	16	27	4	2	-	6	-	1	-	2	-	-	117
14	2,2	25	3,9	6	16	3	-	-	-	-	-	-	-	-	-	-
53	3,2	117	7,0	40	44	17	2	3	6	-	3	-	2	-	-	118
25	3,0	50	6,0	23	18	9	-	-	-	-	-	-	-	-	-	-
50	2,5	156	7,7	55	63	23	4	2	7	-	-	-	2	-	-	119
27	2,7	73	7,2	28	32	13	-	-	-	-	-	-	-	-	-	-
48	2,2	128	5,9	41	63	9	4	4	2	-	3	-	2	-	-	127
21	1,9	61	5,6	21	36	4	-	-	-	-	-	-	-	-	-	-
38	2,1	80	4,5	19	38	11	4	3	2	-	1	-	2	-	-	128
18	2,0	37	4,1	8	23	6	-	-	-	-	-	-	-	-	-	-
117	2,0	345	5,8	135	117	46	7	18	11	-	5	-	6	-	-	129
57	1,9	147	4,9	68	58	21	-	-	-	-	-	-	-	-	-	-
42	1,9	119	5,3	48	39	18	3	5	3	-	2	-	1	-	-	131
26	2,3	55	4,9	24	23	8	-	-	-	-	-	-	-	-	-	-
26	1,4	117	6,4	51	29	17	1	11	4	-	4	-	-	-	-	132
13	1,4	52	5,7	25	18	9	-	-	-	-	-	-	-	-	-	-
74	2,7	177	6,5	52	69	17	9	14	4	-	4	-	8	-	-	133
34	2,5	70	5,1	26	34	10	-	-	-	-	-	-	-	-	-	-
39	3,0	88	6,8	22	30	24	-	2	9	-	1	-	-	-	-	137
23	3,5	41	6,3	12	17	12	-	-	-	-	-	-	-	-	-	-
42	1,9	134	6,0	38	55	29	2	2	5	-	1	-	2	-	-	139
20	1,8	68	6,1	20	30	18	-	-	-	-	-	-	-	-	-	-
210	2,8	462	6,1	168	154	88	9	17	11	-	9	-	6	-	-	141
104	2,7	212	5,6	84	82	46	-	-	-	-	-	-	-	-	-	-
60	3,4	162	9,2	46	53	45	5	4	6	-	-	-	3	-	-	142
33	3,7	82	9,3	27	28	27	-	-	-	-	-	-	-	-	-	-

Noch: 1. Ergebnisse der Landtagswahl 2018 nach

Schl. Nr.	Gebiet	Stimm-berechtigte	Wähler	Art der Stimme	Ungültige Stimmen		Gültige Stimmen		Von den gültigen Stimmen entfielen auf									
		Nicht-wähler	Wahlbe-teiligung in %		Anzahl	%	Anzahl	CSU		GRÜNE		FREIE WÄHLER		AfD		SPD		
								Anzahl	%	Anzahl	%	Anzahl	%	Anzahl	%	Anzahl	%	
1	2	3	4	5	6	7	8	9	10	11	12	13	14	15	16			

Noch: Oberpfalz

377 Noch: Landkreis Tirschenreuth

143	Neusorg	1 621 367	1 254 77,4	G E	23 15	0,9 1,2	2 485 1 239	1 190 629	47,9 50,8	185 82	7,4 6,6	335 167	13,5 13,5	261 124	10,5 10,0	316 145	12,7 11,7
145	Pechbrunn	1 104 207	897 81,3	G E	16 7	0,9 0,8	1 778 890	812 414	45,7 46,5	162 84	9,1 9,4	204 107	11,5 12,0	195 99	11,0 11,1	244 111	13,7 12,5
146	Plößberg, M	2 675 569	2 106 78,7	G E	52 20	1,2 0,9	4 160 2 086	2 071 1 086	49,8 52,1	316 170	7,6 8,1	486 256	11,7 12,3	329 171	7,9 8,2	624 232	15,0 11,1
148	Pullenreuth	1 432 316	1 116 77,9	G E	35 15	1,6 1,3	2 197 1 101	1 152 611	52,4 55,5	112 49	5,1 4,5	401 208	18,3 18,9	250 121	11,4 11,0	162 64	7,4 5,8
149	Reuth b.Erbendorf	948 214	734 77,4	G E	14 6	1,0 0,8	1 454 728	487 246	33,5 33,8	85 44	5,8 6,0	296 176	20,4 24,2	169 87	11,6 12,0	287 111	19,7 15,2
154	Tirschenreuth, St	7 097 1 897	5 200 73,3	G E	164 97	1,6 1,9	10 236 5 103	4 816 2 449	47,0 48,0	1 055 533	10,3 10,4	1 148 585	11,2 11,5	1 090 546	10,6 10,7	983 386	9,6 7,6
157	Waldershof, St	3 559 945	2 614 73,4	G E	61 31	1,2 1,2	5 167 2 583	2 463 1 283	47,7 49,7	481 237	9,3 9,2	725 354	14,0 13,7	574 284	11,1 11,0	454 213	8,8 8,2
158	Waldsassen, St	5 218 1 424	3 794 72,7	G E	55 27	0,7 0,7	7 533 3 767	3 665 1 894	48,7 50,3	594 294	7,9 7,8	752 367	10,0 9,7	853 432	11,3 11,5	769 320	10,2 8,5
159	Wiesau, M	3 387 981	2 406 71,0	G E	61 31	1,3 1,3	4 751 2 375	2 254 1 162	47,4 48,9	471 242	9,9 10,2	544 272	11,5 11,5	477 238	10,0 10,0	523 230	11,0 9,7
	Zusammen	59 043 14 880	44 163 74,8	G E	989 463	1,1 1,0	87 337 43 700	40 595 20 840	46,5 47,7	7 229 3 622	8,3 8,3	12 309 6 547	14,1 15,0	9 483 4 712	10,9 10,8	9 719 4 145	11,1 9,5
	Landkreise zusammen	681 251 176 768	504 483 74,1	G E	11 016 5 309	1,1 1,1	997 916 499 160	416 323 211 359	41,7 42,3	102 762 49 272	10,3 9,9	152 631 77 919	15,3 15,6	126 979 62 965	12,7 12,6	92 588 46 450	9,3 9,3

G = Gesamtstimmen. E = Erststimmen.

Regierungsbezirken, Kreisen und Gemeinden

Von den gültigen Stimmen entfielen auf																Schl. Nr.
FDP		Sonstige		davon												
				DIE LINKE	BP	ÖDP	PIRATEN	Die PARTEI	mut	Tierschutz- partei	V-Partei³	DIE FRANKEN	Gesund- heits- forschung	Die Humanisten	LKR	
Anzahl	%	Anzahl	%	Anzahl												
17	18	19	20	21	22	23	24	25	26	27	28	29	30	31	32	
Noch: Oberpfalz																
																377
61	2,5	137	5,5	45	55	15	2	7	6	-	6	-	1	-	-	143
29	2,3	63	5,1	24	29	10	-	-	-	-	-	-	-	-	-	-
42	2,4	119	6,7	44	44	14	4	4	3	-	3	-	3	-	-	145
21	2,4	54	6,1	22	25	7	-	-	-	-	-	-	-	-	-	-
98	2,4	236	5,7	83	94	34	6	8	3	-	5	-	3	-	-	146
49	2,3	122	5,8	45	57	20	-	-	-	-	-	-	-	-	-	-
39	1,8	81	3,7	23	37	7	2	8	-	-	1	-	3	-	-	148
16	1,5	32	2,9	10	18	4	-	-	-	-	-	-	-	-	-	-
30	2,1	100	6,9	30	29	25	1	7	2	-	2	-	4	-	-	149
17	2,3	47	6,5	17	15	15	-	-	-	-	-	-	-	-	-	-
310	3,0	834	8,1	295	220	250	12	22	24	-	5	-	6	-	-	154
163	3,2	441	8,6	154	121	166	-	-	-	-	-	-	-	-	-	-
140	2,7	330	6,4	94	90	85	19	15	15	-	8	-	4	-	-	157
71	2,7	141	5,5	50	46	45	-	-	-	-	-	-	-	-	-	-
309	4,1	591	7,8	225	187	102	19	20	18	-	15	-	5	-	-	158
193	5,1	267	7,1	120	97	50	-	-	-	-	-	-	-	-	-	-
138	2,9	344	7,2	142	83	51	10	16	20	-	7	-	15	-	-	159
71	3,0	160	6,7	76	49	35	-	-	-	-	-	-	-	-	-	-
2 306	2,6	5 696	6,5	2 010	1 917	1 009	146	235	191	-	94	-	94	-	-	Zus.
1 184	2,7	2 650	6,1	1 022	1 044	584	-	-	-	-	-	-	-	-	-	-
31 542	3,2	75 091	7,5	24 745	22 278	17 447	2 630	2 978	2 178	-	1 672	-	1 163	-	-	Lkr
16 038	3,2	35 157	7,0	13 031	11 008	9 042	643	129	507	-	498	-	299	-	-	-

Noch: 1. Ergebnisse der Landtagswahl 2018 nach

Schl. Nr.	Gebiet	Stimm-berechtigte		Wähler	Art der Stimme	Ungültige Stimmen		Gültige Stimmen		Von den gültigen Stimmen entfielen auf									
		Nicht-wähler	Wahlbe-teiligung in %			Anzahl	%	Anzahl	%	CSU		GRÜNE		FREIE WÄHLER		AfD		SPD	
										Anzahl	%	Anzahl	%	Anzahl	%	Anzahl	%	Anzahl	%

Oberfranken

Kreisfreie Städte

461	Bamberg	55 183	37 791	G	753	1,0	74 828	23 436	31,3	19 947	26,7	4 223	5,6	7 732	10,3	7 417	9,9
		17 392	68,5	E	235	0,6	37 556	12 471	33,2	10 133	27,0	1 913	5,1	3 830	10,2	3 551	9,5
462	Bayreuth	56 443	36 767	G	695	0,9	72 831	25 756	35,4	15 097	20,7	5 074	7,0	5 978	8,2	10 129	13,9
		19 676	65,1	E	252	0,7	36 511	12 632	34,6	7 357	20,2	2 666	7,3	3 085	8,4	5 743	15,7
463	Coburg	31 481	20 284	G	393	1,0	40 173	13 323	33,2	8 475	21,1	1 980	4,9	3 725	9,3	7 046	17,5
		11 197	64,4	E	135	0,7	20 148	6 554	32,5	4 173	20,7	1 007	5,0	1 909	9,5	4 006	19,9
464	Hof	33 015	20 382	G	588	1,4	40 172	14 315	35,6	4 827	12,0	2 719	6,8	5 509	13,7	7 722	19,2
		12 633	61,7	E	186	0,9	20 194	6 936	34,3	2 375	11,8	1 211	6,0	2 808	13,9	4 321	21,4
	Kreisfreie Städte zusammen	176 122	115 224	G	2 429	1,1	228 004	76 830	33,7	48 346	21,2	13 996	6,1	22 944	10,1	32 314	14,2
		60 898	65,4	E	808	0,7	114 409	38 593	33,7	24 038	21,0	6 797	5,9	11 632	10,2	17 621	15,4

471 Landkreis Bamberg

111	Altendorf	1 641	1 215	G	20	0,8	2 410	1 040	43,2	321	13,3	247	10,2	373	15,5	117	4,9
		426	74,0	E	10	0,8	1 205	506	42,0	164	13,6	129	10,7	190	15,8	62	5,1
115	Baunach, St	3 204	2 406	G	28	0,6	4 784	2 205	46,1	607	12,7	406	8,5	590	12,3	348	7,3
		798	75,1	E	7	0,3	2 399	1 069	44,6	318	13,3	232	9,7	308	12,8	187	7,8
117	Bischberg	4 773	3 666	G	75	1,0	7 257	3 040	41,9	1 006	13,9	662	9,1	980	13,5	618	8,5
		1 107	76,8	E	19	0,5	3 647	1 655	45,4	503	13,8	281	7,7	484	13,3	291	8,0
119	Breitengüßbach	3 663	2 737	G	41	0,7	5 433	2 422	44,6	740	13,6	440	8,1	835	15,4	385	7,1
		926	74,7	E	19	0,7	2 718	1 149	42,3	388	14,3	243	8,9	430	15,8	205	7,5
120	Burgebrach, M	5 343	3 955	G	48	0,6	7 862	4 259	54,2	656	8,3	855	10,9	1 010	12,8	335	4,3
		1 388	74,0	E	21	0,5	3 934	1 952	49,6	336	8,5	572	14,5	543	13,8	196	5,0
122	Burgwindheim, M	1 027	746	G	12	0,8	1 480	678	45,8	116	7,8	212	14,3	266	18,0	75	5,1
		281	72,6	E	8	1,1	738	313	42,4	56	7,6	130	17,6	140	19,0	41	5,6
123	Buttenheim, M	2 773	2 122	G	39	0,9	4 205	2 085	49,6	479	11,4	465	11,1	484	11,5	250	5,9
		651	76,5	E	14	0,7	2 108	1 022	48,5	258	12,2	238	11,3	253	12,0	126	6,0
128	Ebrach, M	1 318	948	G	13	0,7	1 883	908	48,2	246	13,1	208	11,0	201	10,7	139	7,4
		370	71,9	E	4	0,4	944	438	46,4	127	13,5	122	12,9	101	10,7	75	7,9
131	Frensdorf	4 000	3 033	G	50	0,8	6 016	2 688	44,7	816	13,6	661	11,0	844	14,0	294	4,9
		967	75,8	E	28	0,9	3 005	1 201	40,0	430	14,3	436	14,5	446	14,8	163	5,4
133	Gerach	763	592	G	8	0,7	1 176	533	45,3	77	6,5	72	6,1	228	19,4	132	11,2
		171	77,6	E	4	0,7	588	260	44,2	41	7,0	46	7,8	119	20,2	67	11,4
137	Gundelsheim	2 753	2 194	G	55	1,3	4 333	1 824	42,1	654	15,1	311	7,2	572	13,2	426	9,8
		559	79,7	E	13	0,6	2 181	966	44,3	323	14,8	141	6,5	280	12,8	214	9,8
140	Hallstadt, St	6 586	4 546	G	115	1,3	8 977	3 977	44,3	1 199	13,4	742	8,3	1 238	13,8	756	8,4
		2 040	69,0	E	25	0,5	4 521	2 199	48,6	597	13,2	286	6,3	604	13,4	346	7,7
142	Heiligenstadt i.OFr., M	2 830	2 219	G	52	1,2	4 386	2 398	54,7	365	8,3	464	10,6	559	12,7	250	5,7
		611	78,4	E	21	0,9	2 198	1 183	53,8	205	9,3	207	9,4	302	13,7	132	6,0
145	Hirschaid, M	9 785	7 115	G	127	0,9	14 103	5 969	42,3	1 967	13,9	1 291	9,2	1 975	14,0	891	6,3
		2 670	72,7	E	60	0,8	7 055	2 799	39,7	1 025	14,5	672	9,5	1 033	14,6	451	6,4
150	Kemmern	2 119	1 680	G	25	0,7	3 335	1 605	48,1	369	11,1	235	7,0	572	17,2	206	6,2
		439	79,3	E	10	0,6	1 670	763	45,7	200	12,0	137	8,2	291	17,4	112	6,7
151	Königsfeld	1 044	893	G	12	0,7	1 774	1 085	61,2	149	8,4	145	8,2	231	13,0	44	2,5
		151	85,5	E	5	0,6	888	526	59,2	82	9,2	78	8,8	122	13,7	19	2,1
152	Lauter	929	681	G	20	1,5	1 342	630	46,9	120	8,9	161	12,0	211	15,7	74	5,5
		248	73,3	E	7	1,0	674	304	45,1	68	10,1	86	12,8	114	16,9	42	6,2
154	Lisberg	1 432	997	G	32	1,6	1 962	907	46,2	166	8,5	169	8,6	375	19,1	158	8,1
		435	69,6	E	11	1,1	986	504	51,1	80	8,1	63	6,4	185	18,8	66	6,7
155	Litzendorf	4 993	3 899	G	56	0,7	7 742	3 250	42,0	1 712	22,1	508	6,6	1 043	13,5	507	6,5
		1 094	78,1	E	25	0,6	3 874	1 440	37,2	1 107	28,6	270	7,0	525	13,6	235	6,1
159	Memmelsdorf	7 069	5 209	G	79	0,8	10 339	4 549	44,0	1 502	14,5	797	7,7	1 436	13,9	898	8,7
		1 860	73,7	E	33	0,6	5 176	2 192	42,3	788	15,2	442	8,5	747	14,4	461	8,9
165	Oberhaid	3 631	2 694	G	55	1,0	5 333	2 218	41,6	523	9,8	336	6,3	1 006	18,9	581	10,9
		937	74,2	E	15	0,6	2 679	1 216	45,4	257	9,6	156	5,8	488	18,2	273	10,2
169	Pettstadt	1 574	1 223	G	13	0,5	2 433	1 095	45,0	336	13,8	253	10,4	299	12,3	156	6,4
		351	77,7	E	8	0,7	1 215	497	40,9	175	14,4	142	11,7	163	13,4	93	7,7
172	Pommersfelden	2 317	1 749	G	23	0,7	3 475	1 550	44,6	473	13,6	382	11,0	457	13,2	211	6,1
		568	75,5	E	10	0,6	1 739	721	41,5	245	14,1	219	12,6	246	14,1	112	6,4

G = Gesamtstimmen. E = Erststimmen.

Regierungsbezirken, Kreisen und Gemeinden

Von den gültigen Stimmen entfielen auf																Schl. Nr.
FDP		Sonstige		davon												
				DIE LINKE	BP	ÖDP	PIRATEN	Die PARTEI	mut	Tierschutzpartei	V-Partei³	DIE FRANKEN	Gesundheitsforschung	Die Humanisten	LKR	
Anzahl	%	Anzahl	%	Anzahl												
17	18	19	20	21	22	23	24	25	26	27	28	29	30	31	32	

Oberfranken

4 453	6,0	7 620	10,2	3 919	638	976	285	1 096	499	-	-	130	-	77	-	-	461
2 083	5,5	3 575	9,5	1 971	301	537	-	549	217	-	-	-	-	-	-	-	-
4 965	6,8	5 832	8,0	2 694	326	589	219	1 035	517	-	-	389	-	63	-	-	462
2 269	6,2	2 759	7,6	1 326	176	295	-	499	285	-	-	178	-	-	-	-	-
2 263	5,6	3 361	8,4	1 927	264	578	112	303	64	-	-	58	-	55	-	-	463
1 162	5,8	1 337	6,6	892	136	309	-	-	-	-	-	-	-	-	-	-	-
1 859	4,6	3 221	8,0	1 536	277	203	452	474	77	-	-	72	-	130	-	-	464
1 042	5,2	1 501	7,4	784	138	106	174	236	-	-	-	-	-	63	-	-	-
13 540	5,9	20 034	8,8	10 076	1 505	2 346	1 068	2 908	1 157	-	-	649	-	325	-	-	Zus.
6 556	5,7	9 172	8,0	4 973	751	1 247	174	1 284	502	-	-	178	-	63	-	-	-

471

148	6,1	164	6,8	85	37	19	5	11	-	-	-	3	-	4	-	-	111
81	6,7	73	6,1	43	19	11	-	-	-	-	-	-	-	-	-	-	-
238	5,0	390	8,2	141	100	75	12	29	18	-	-	10	-	5	-	-	115
102	4,3	183	7,6	75	66	42	-	-	-	-	-	-	-	-	-	-	-
413	5,7	538	7,4	249	68	82	21	65	31	-	-	15	-	7	-	-	117
182	5,0	251	6,9	127	32	43	-	35	14	-	-	-	-	-	-	-	-
249	4,6	362	6,7	166	90	51	11	17	9	-	-	11	-	7	-	-	119
132	4,9	171	6,3	83	54	34	-	-	-	-	-	-	-	-	-	-	-
320	4,1	427	5,4	180	111	62	15	32	10	-	-	12	-	5	-	-	120
153	3,9	182	4,6	93	54	35	-	-	-	-	-	-	-	-	-	-	-
40	2,7	93	6,3	36	32	12	-	9	1	-	-	2	-	1	-	-	122
19	2,6	39	5,3	17	15	7	-	-	-	-	-	-	-	-	-	-	-
203	4,8	239	5,7	92	67	37	10	18	7	-	-	3	-	5	-	-	123
107	5,1	104	4,9	51	31	22	-	-	-	-	-	-	-	-	-	-	-
78	4,1	103	5,5	46	22	9	5	9	8	-	-	1	-	3	-	-	128
40	4,2	41	4,3	26	10	5	-	-	-	-	-	-	-	-	-	-	-
265	4,4	448	7,4	164	90	92	30	40	7	-	-	17	-	8	-	-	131
141	4,7	188	6,3	89	51	48	-	-	-	-	-	-	-	-	-	-	-
67	5,7	67	5,7	16	28	4	8	6	4	-	-	1	-	-	-	-	133
27	4,6	28	4,8	8	19	1	-	-	-	-	-	-	-	-	-	-	-
225	5,2	321	7,4	111	87	41	8	42	18	-	-	7	-	7	-	-	137
107	4,9	150	6,9	58	39	21	-	21	11	-	-	-	-	-	-	-	-
414	4,6	651	7,3	267	114	90	22	105	32	-	-	14	-	7	-	-	140
187	4,1	302	6,7	140	56	42	-	52	12	-	-	-	-	-	-	-	-
135	3,1	215	4,9	77	51	50	9	11	5	-	-	6	-	6	-	-	142
75	3,4	94	4,3	41	22	31	-	-	-	-	-	-	-	-	-	-	-
1 100	7,8	910	6,5	396	222	121	42	61	24	-	-	23	-	21	-	-	145
682	9,7	393	5,6	209	108	76	-	-	-	-	-	-	-	-	-	-	-
128	3,8	220	6,6	79	60	46	8	13	7	-	-	5	-	2	-	-	150
63	3,8	104	6,2	39	36	29	-	-	-	-	-	-	-	-	-	-	-
30	1,7	90	5,1	25	21	30	2	8	2	-	-	1	-	1	-	-	151
15	1,7	46	5,2	14	10	22	-	-	-	-	-	-	-	-	-	-	-
62	4,6	84	6,3	26	22	11	8	10	2	-	-	3	-	2	-	-	152
23	3,4	37	5,5	14	16	7	-	-	-	-	-	-	-	-	-	-	-
79	4,0	108	5,5	30	27	7	7	22	8	-	-	6	-	1	-	-	154
40	4,1	48	4,9	17	12	3	-	11	5	-	-	-	-	-	-	-	-
297	3,8	425	5,5	171	95	88	24	19	12	-	-	8	-	8	-	-	155
128	3,3	169	4,4	73	48	48	-	-	-	-	-	-	-	-	-	-	-
440	4,3	717	6,9	294	143	138	44	51	19	-	-	17	-	11	-	-	159
225	4,3	321	6,2	157	75	89	-	-	-	-	-	-	-	-	-	-	-
213	4,0	456	8,6	114	117	113	12	69	19	-	-	8	-	4	-	-	165
99	3,7	190	7,1	59	53	43	-	26	9	-	-	-	-	-	-	-	-
133	5,5	161	6,6	68	34	42	5	7	2	-	-	2	-	1	-	-	169
74	6,1	71	5,8	29	21	21	-	-	-	-	-	-	-	-	-	-	-
176	5,1	226	6,5	90	47	32	12	27	7	-	-	5	-	6	-	-	172
98	5,6	98	5,6	48	28	22	-	-	-	-	-	-	-	-	-	-	-

Noch: 1. Ergebnisse der Landtagswahl 2018 nach

Schl. Nr.	Gebiet	Stimm-berechtigte		Wähler	Art der Stimme	Ungültige Stimmen		Gültige Stimmen		Von den gültigen Stimmen entfielen auf									
		Nicht-wähler	Wahlbe-teiligung in %			Anzahl	%	Anzahl	CSU		GRÜNE		FREIE WÄHLER		AfD		SPD		
									Anzahl	%	Anzahl	%	Anzahl	%	Anzahl	%	Anzahl	%	
1	2	3	4	5	6	7	8	9	10	11	12	13	14	15	16				

Noch: Oberfranken

471 Noch: Landkreis Bamberg

173	Priesendorf	1 175	815	G	22	1,3	1 608	706	43,9	115	7,2	124	7,7	331	20,6	140	8,7
		360	69,4	E	4	0,5	811	400	49,3	58	7,2	49	6,0	165	20,3	57	7,0
174	Rattelsdorf, M	3 697	2 823	G	48	0,9	5 598	2 783	49,7	533	9,5	561	10,0	799	14,3	336	6,0
		874	76,4	E	16	0,6	2 807	1 338	47,7	287	10,2	328	11,7	409	14,6	172	6,1
175	Reckendorf	1 592	1 248	G	19	0,8	2 477	1 225	49,5	179	7,2	209	8,4	325	13,1	203	8,2
		344	78,4	E	4	0,3	1 244	588	47,3	92	7,4	123	9,9	165	13,3	108	8,7
185	Scheßlitz, St	5 714	4 662	G	61	0,7	9 263	5 522	59,6	904	9,8	506	5,5	1 250	13,5	344	3,7
		1 052	81,6	E	16	0,3	4 646	2 966	63,8	382	8,2	229	4,9	588	12,7	160	3,4
186	Schönbrunn i.Steigerwald	1 502	1 148	G	16	0,7	2 280	1 081	47,4	214	9,4	301	13,2	369	16,2	137	6,0
		354	76,4	E	5	0,4	1 143	488	42,7	111	9,7	193	16,9	198	17,3	74	6,5
189	Stadelhofen	1 015	868	G	7	0,4	1 729	1 096	63,4	74	4,3	146	8,4	212	12,3	32	1,9
		147	85,5	E	3	0,3	865	557	64,4	41	4,7	76	8,8	102	11,8	14	1,6
191	Stegaurach	5 648	4 286	G	95	1,1	8 477	3 083	36,4	1 304	15,4	1 458	17,2	1 048	12,4	672	7,9
		1 362	75,9	E	28	0,7	4 258	1 868	43,9	691	16,2	447	10,5	521	12,2	277	6,5
195	Strullendorf	6 284	4 557	G	62	0,7	9 052	3 983	44,0	1 319	14,6	731	8,1	1 298	14,3	650	7,2
		1 727	72,5	E	28	0,6	4 529	1 859	41,7	745	16,4	396	8,7	692	15,3	336	7,4
207	Viereth-Trunstadt	2 847	2 116	G	48	1,1	4 184	1 875	44,8	390	9,3	406	9,7	779	18,6	258	6,2
		731	74,3	E	16	0,8	2 100	1 005	47,9	196	9,3	189	9,0	384	18,3	115	5,5
208	Walsdorf	2 029	1 469	G	31	1,1	2 907	1 129	38,8	384	13,2	424	14,6	418	14,4	205	7,1
		560	72,4	E	8	0,5	1 461	664	45,4	200	13,7	140	9,6	205	14,0	88	6,0
209	Wattendorf	541	469	G	6	0,6	932	664	71,2	25	2,7	58	6,2	120	12,9	18	1,9
		72	86,7	E	3	0,6	466	339	72,7	11	2,4	29	6,2	56	12,0	9	1,9
214	Zapfendorf, M	4 021	3 048	G	46	0,8	6 050	2 964	49,0	621	10,3	458	7,6	1 013	16,7	367	6,1
		973	75,8	E	21	0,7	3 027	1 461	48,3	319	10,5	243	8,0	514	17,0	184	6,1
220	Schlüsselfeld, St	4 416	3 003	G	46	0,8	5 960	3 028	50,8	494	8,3	734	12,3	823	13,8	341	5,7
		1 413	68,0	E	20	0,7	2 983	1 427	47,8	258	8,6	423	14,2	433	14,5	193	6,5
	Zusammen	116 048	87 031	G	1 505	0,9	172 557	80 054	46,4	21 155	12,3	16 138	9,4	24 570	14,2	11 554	6,7
		29 017	75,0	E	549	0,6	86 482	39 835	46,1	11 164	12,9	8 193	9,5	12 546	14,5	5 756	6,7

472 Landkreis Bayreuth

111	Ahorntal	1 736	1 440	G	26	0,9	2 854	1 628	57,0	185	6,5	483	16,9	209	7,3	154	5,4
		296	82,9	E	9	0,6	1 431	809	56,5	88	6,1	270	18,9	104	7,3	77	5,4
115	Aufseß	1 079	870	G	15	0,9	1 725	878	50,9	123	7,1	282	16,3	195	11,3	104	6,0
		209	80,6	E	7	0,8	863	454	52,6	56	6,5	134	15,5	98	11,4	48	5,6
116	Bad Berneck i.Fichtelgeb., St ..	3 319	2 129	G	32	0,8	4 226	1 708	40,4	378	8,9	475	11,2	497	11,8	754	17,8
		1 190	64,1	E	13	0,6	2 116	805	38,0	175	8,3	241	11,4	254	12,0	450	21,3
118	Betzenstein, St	2 032	1 582	G	16	0,5	3 148	1 441	45,8	300	9,5	503	16,0	280	8,9	307	9,8
		450	77,9	E	5	0,3	1 577	747	47,4	148	9,4	251	15,9	138	8,8	129	8,2
119	Bindlach	5 824	4 068	G	55	0,7	8 081	3 441	42,6	941	11,6	904	11,2	847	10,5	1 163	14,4
		1 756	69,8	E	18	0,4	4 050	1 722	42,5	462	11,4	472	11,7	435	10,7	597	14,7
121	Bischofsgrün	1 583	1 124	G	22	1,0	2 226	864	38,8	275	12,4	222	10,0	170	7,6	489	22,0
		459	71,0	E	15	1,3	1 109	430	38,8	128	11,5	105	9,5	85	7,7	268	24,2
127	Creußen, St	3 938	2 820	G	50	0,9	5 590	2 371	42,4	680	12,2	757	13,5	577	10,3	629	11,3
		1 118	71,6	E	18	0,6	2 802	1 172	41,8	326	11,6	424	15,1	295	10,5	317	11,3
131	Eckersdorf	4 171	3 274	G	59	0,9	6 489	2 545	39,2	790	12,2	861	13,3	568	8,8	1 012	15,6
		897	78,5	E	21	0,6	3 253	1 252	38,5	386	11,9	483	14,8	295	9,1	535	16,4
133	Emtmannsberg	852	665	G	10	0,8	1 320	628	47,6	177	13,4	129	9,8	107	8,1	158	12,0
		187	78,1	E	5	0,8	660	309	46,8	83	12,6	72	10,9	54	8,2	80	12,1
138	Fichtelberg	1 563	1 171	G	35	1,5	2 307	1 116	48,4	227	9,8	312	13,5	282	12,2	178	7,7
		392	74,9	E	11	0,9	1 160	575	49,6	108	9,3	148	12,8	142	12,2	100	8,6
139	Gefrees, St	3 583	2 555	G	35	0,7	5 075	2 188	43,1	474	9,3	479	9,4	535	10,5	980	19,3
		1 028	71,3	E	14	0,5	2 541	1 067	42,0	232	9,1	248	9,8	276	10,9	548	21,6
140	Gesees	1 023	813	G	11	0,7	1 615	703	43,5	201	12,4	279	17,3	141	8,7	156	9,7
		210	79,5	E	6	0,7	807	330	40,9	92	11,4	172	21,3	72	8,9	84	10,4
141	Glashütten	1 173	855	G	11	0,6	1 699	577	34,0	195	11,5	339	20,0	154	9,1	260	15,3
		318	72,9	E	4	0,5	851	271	31,8	100	11,8	187	22,0	79	9,3	141	16,6
143	Goldkronach, St	2 883	2 217	G	44	1,0	4 390	1 769	40,3	490	11,2	604	13,8	448	10,2	648	14,8
		666	76,9	E	15	0,7	2 202	867	39,4	242	11,0	332	15,1	229	10,4	338	15,3

G = Gesamtstimmen. E = Erststimmen.

Regierungsbezirken, Kreisen und Gemeinden

Von den gültigen Stimmen entfielen auf																Schl. Nr.
FDP		Sonstige		davon												
				DIE LINKE	BP	ÖDP	PIRATEN	Die PARTEI	mut	Tierschutzpartei	V-Partei³	DIE FRANKEN	Gesundheitsforschung	Die Humanisten	LKR	
Anzahl	%	Anzahl	%	Anzahl												
17	18	19	20	21	22	23	24	25	26	27	28	29	30	31	32	
Noch: Oberfranken																
																471
93	5,8	99	6,2	36	20	10	5	15	5	-	5	-	3	-	-	173
41	5,1	41	5,1	19	10	3	-	7	2	-	-	-	-	-	-	-
213	3,8	373	6,7	120	117	72	24	19	6	-	6	-	9	-	-	174
95	3,4	178	6,3	62	74	42	-	-	-	-	-	-	-	-	-	-
123	5,0	213	8,6	69	97	16	9	13	4	-	2	-	3	-	-	175
50	4,0	118	9,5	37	71	10	-	-	-	-	-	-	-	-	-	-
237	2,6	500	5,4	148	108	146	27	31	17	-	10	-	13	-	-	185
107	2,3	214	4,6	70	47	97	-	-	-	-	-	-	-	-	-	-
75	3,3	103	4,5	34	39	9	2	6	6	-	6	-	1	-	-	186
39	3,4	40	3,5	17	19	4	-	-	-	-	-	-	-	-	-	-
24	1,4	145	8,4	27	66	37	5	4	1	-	3	-	2	-	-	189
11	1,3	64	7,4	13	29	22	-	-	-	-	-	-	-	-	-	-
387	4,6	525	6,2	209	75	94	23	80	22	-	10	-	12	-	-	191
191	4,5	263	6,2	106	41	58	-	46	12	-	-	-	-	-	-	-
507	5,6	564	6,2	209	158	68	41	46	19	-	11	-	12	-	-	195
266	5,9	235	5,2	111	89	35	-	-	-	-	-	-	-	-	-	-
188	4,5	288	6,9	94	76	35	11	43	18	-	4	-	7	-	-	207
82	3,9	129	6,1	47	34	19	-	22	7	-	-	-	-	-	-	-
121	4,2	226	7,8	72	50	48	10	30	9	-	3	-	4	-	-	208
55	3,8	109	7,5	38	23	27	-	16	5	-	-	-	-	-	-	-
15	1,6	32	3,4	6	16	7	1	1	-	-	1	-	-	-	-	209
7	1,5	15	3,2	3	6	6	-	-	-	-	-	-	-	-	-	-
233	3,9	394	6,5	147	93	71	16	34	10	-	13	-	10	-	-	214
117	3,9	189	6,2	88	55	46	-	-	-	-	-	-	-	-	-	-
210	3,5	330	5,5	146	74	38	24	27	10	-	7	-	4	-	-	220
115	3,9	134	4,5	77	35	22	-	-	-	-	-	-	-	-	-	-
7 879	4,6	11 207	6,5	4 240	2 674	1 903	518	1 030	379	-	261	-	202	-	-	Zus.
3 976	4,6	5 012	5,8	2 198	1 408	1 093	-	236	77	-	-	-	-	-	-	-
																472
83	2,9	112	3,9	29	13	22	4	15	20	-	7	-	2	-	-	111
32	2,2	51	3,6	12	7	11	-	8	10	-	3	-	-	-	-	-
35	2,0	108	6,3	22	24	21	6	24	9	-	1	-	1	-	-	115
19	2,2	54	6,3	13	11	12	-	12	5	-	1	-	-	-	-	-
159	3,8	255	6,0	118	50	19	13	21	18	-	12	-	4	-	-	116
78	3,7	113	5,3	59	32	11	-	-	11	-	-	-	-	-	-	-
77	2,4	240	7,6	100	29	11	13	34	10	-	42	-	1	-	-	118
39	2,5	125	7,9	52	15	6	-	21	7	-	24	-	-	-	-	-
342	4,2	443	5,5	145	42	62	21	86	39	-	41	-	7	-	-	119
153	3,8	209	5,2	75	20	28	-	43	23	-	20	-	-	-	-	-
61	2,7	145	6,5	61	38	6	4	16	14	-	3	-	3	-	-	121
30	2,7	63	5,7	28	26	3	-	-	6	-	-	-	-	-	-	-
237	4,2	339	6,1	130	54	28	15	48	40	-	16	-	8	-	-	127
104	3,7	164	5,9	66	28	14	-	30	20	-	6	-	-	-	-	-
313	4,8	400	6,2	142	39	72	11	44	47	-	39	-	6	-	-	131
110	3,4	192	5,9	73	25	31	-	18	26	-	19	-	-	-	-	-
51	3,9	70	5,3	30	9	9	1	6	4	-	10	-	1	-	-	133
24	3,6	38	5,8	16	6	6	-	3	2	-	5	-	-	-	-	-
76	3,3	116	5,0	39	36	16	9	8	6	-	1	-	1	-	-	138
37	3,2	50	4,3	12	23	11	-	-	4	-	-	-	-	-	-	-
156	3,1	263	5,2	115	31	31	12	22	26	-	14	-	12	-	-	139
67	2,6	103	4,1	54	18	16	-	-	15	-	-	-	-	-	-	-
56	3,5	79	4,9	24	13	7	2	15	11	-	7	-	-	-	-	140
19	2,4	38	4,7	9	7	5	-	8	5	-	4	-	-	-	-	-
82	4,8	92	5,4	49	6	11	6	15	-	-	5	-	-	-	-	141
33	3,9	40	4,7	22	1	8	-	6	-	-	3	-	-	-	-	-
197	4,5	234	5,3	95	29	32	6	29	22	-	14	-	7	-	-	143
83	3,8	111	5,0	44	18	16	-	15	12	-	6	-	-	-	-	-

Noch: 1. Ergebnisse der Landtagswahl 2018 nach

Schl. Nr.	Gebiet	Stimm-berechtigte		Wähler	Art der Stimme	Ungültige Stimmen		Gültige Stimmen		Von den gültigen Stimmen entfielen auf									
		Nicht-wähler	Wahlbe-teiligung in %			Anzahl	%	Anzahl	CSU		GRÜNE		FREIE WÄHLER		AfD		SPD		
									Anzahl	%	Anzahl	%	Anzahl	%	Anzahl	%	Anzahl	%	
		1	2			3	4	5	6	7	8	9	10	11	12	13	14	15	16

Noch: Oberfranken

472 Noch: Landkreis Bayreuth

146	Haag	745	590	G	7	0,6	1 173	500	42,6	127	10,8	174	14,8	80	6,8	189	16,1
		155	79,2	E	2	0,3	588	251	42,7	57	9,7	103	17,5	41	7,0	97	16,5
150	Heinersreuth	3 096	2 363	G	23	0,5	4 703	2 098	44,6	573	12,2	375	8,0	380	8,1	885	18,8
		733	76,3	E	9	0,4	2 354	1 123	47,7	266	11,3	176	7,5	191	8,1	427	18,1
154	Hollfeld, St	4 135	3 075	G	46	0,7	6 104	3 264	53,5	579	9,5	631	10,3	623	10,2	414	6,8
		1 060	74,4	E	14	0,5	3 061	1 657	54,1	279	9,1	333	10,9	324	10,6	187	6,1
155	Hummeltal	1 950	1 487	G	17	0,6	2 957	1 046	35,4	397	13,4	724	24,5	249	8,4	285	9,6
		463	76,3	E	6	0,4	1 481	465	31,4	174	11,7	487	32,9	121	8,2	127	8,6
156	Kirchenpingarten	1 003	811	G	15	0,9	1 607	901	56,1	95	5,9	247	15,4	142	8,8	70	4,4
		192	80,9	E	4	0,5	807	454	56,3	43	5,3	134	16,6	70	8,7	37	4,6
164	Mehlmeisel	1 125	822	G	17	1,0	1 627	796	48,9	90	5,5	269	16,5	180	11,1	150	9,2
		303	73,1	E	4	0,5	818	427	52,2	41	5,0	123	15,0	87	10,6	84	10,3
166	Mistelbach	1 285	1 013	G	17	0,8	2 009	836	41,6	225	11,2	207	10,3	120	6,0	445	22,2
		272	78,8	E	7	0,7	1 006	408	40,6	107	10,6	129	12,8	63	6,3	220	21,9
167	Mistelgau	3 106	2 412	G	47	1,0	4 777	2 137	44,7	506	10,6	849	17,8	365	7,6	494	10,3
		694	77,7	E	10	0,4	2 402	1 055	43,9	253	10,5	478	19,9	187	7,8	235	9,8
175	Pegnitz, St	10 704	7 725	G	129	0,8	15 321	6 532	42,6	1 972	12,9	1 750	11,4	1 387	9,1	2 113	13,8
		2 979	72,2	E	49	0,6	7 676	3 388	44,1	988	12,9	957	12,5	699	9,1	880	11,5
176	Plankenfels	709	551	G	11	1,0	1 091	533	48,9	116	10,6	147	13,5	92	8,4	81	7,4
		158	77,7	E	4	0,7	547	267	48,8	56	10,2	77	14,1	46	8,4	41	7,5
177	Plech, M	1 018	746	G	5	0,3	1 487	669	45,0	154	10,4	253	17,0	125	8,4	160	10,8
		272	73,3	E	2	0,3	744	347	46,6	72	9,7	124	16,7	62	8,3	74	9,9
179	Pottenstein, St	4 344	3 201	G	62	1,0	6 340	3 289	51,9	455	7,2	950	15,0	695	11,0	362	5,7
		1 143	73,7	E	23	0,7	3 178	1 660	52,2	229	7,2	475	14,9	356	11,2	164	5,2
180	Prebitz	832	658	G	16	1,2	1 300	603	46,4	78	6,0	251	19,3	151	11,6	122	9,4
		174	79,1	E	10	1,5	648	296	45,7	40	6,2	134	20,7	74	11,4	58	9,0
184	Schnabelwaid, M	776	615	G	11	0,9	1 219	536	44,0	123	10,1	160	13,1	144	11,8	121	9,9
		161	79,3	E	2	0,3	613	269	43,9	62	10,1	82	13,4	76	12,4	64	10,4
188	Seybothenreuth	1 017	790	G	16	1,0	1 564	721	46,1	175	11,2	230	14,7	155	9,9	129	8,2
		227	77,7	E	5	0,6	785	359	45,7	86	11,0	121	15,4	79	10,1	65	8,3
190	Speichersdorf	4 526	3 179	G	54	0,8	6 304	2 659	42,2	544	8,6	1 078	17,1	734	11,6	702	11,1
		1 347	70,2	E	20	0,6	3 159	1 319	41,8	273	8,6	568	18,0	381	12,1	362	11,5
197	Waischenfeld, St	2 530	1 954	G	27	0,7	3 881	1 943	50,1	356	9,2	647	16,7	384	9,9	239	6,2
		576	77,2	E	11	0,6	1 943	1 007	51,8	175	9,0	302	15,5	199	10,2	117	6,0
198	Warmensteinach	1 769	1 271	G	21	0,8	2 521	1 100	43,6	230	9,1	395	15,7	271	10,7	286	11,3
		498	71,8	E	6	0,5	1 265	550	43,5	108	8,5	211	16,7	140	11,1	143	11,3
199	Weidenberg, M	4 724	3 513	G	56	0,8	6 970	3 161	45,4	861	12,4	842	12,1	691	9,9	742	10,6
		1 211	74,4	E	18	0,5	3 495	1 575	45,1	415	11,9	450	12,9	356	10,2	400	11,4
	Zusammen	84 153	62 359	G	1 018	0,8	123 700	55 181	44,6	13 092	10,6	16 808	13,6	11 978	9,7	14 981	12,1
		21 794	74,1	E	367	0,6	61 992	27 687	44,7	6 350	10,2	9 003	14,5	6 108	9,9	7 494	12,1

473 Landkreis Coburg

112	Ahorn	3 448	2 531	G	49	1,0	5 013	1 905	38,0	725	14,5	352	7,0	488	9,7	990	19,7
		917	73,4	E	15	0,6	2 516	962	38,2	336	13,4	160	6,4	246	9,8	576	22,9
120	Dörfles-Esbach	3 008	1 876	G	22	0,6	3 730	1 396	37,4	457	12,3	309	8,3	440	11,8	691	18,5
		1 132	62,4	E	7	0,4	1 869	677	36,2	224	12,0	164	8,8	221	11,8	417	22,3
121	Ebersdorf b.Coburg	4 698	3 068	G	72	1,2	6 064	2 166	35,7	601	9,9	604	10,0	607	10,0	1 570	25,9
		1 630	65,3	E	16	0,5	3 052	964	31,6	277	9,1	285	9,3	298	9,8	1 013	33,2
132	Großheirath	2 118	1 663	G	20	0,6	3 306	1 437	43,5	474	14,3	275	8,3	279	8,4	539	16,3
		455	78,5	E	5	0,3	1 658	722	43,5	215	13,0	124	7,5	138	8,3	320	19,3
134	Grub a.Forst	2 326	1 734	G	27	0,8	3 441	1 299	37,8	462	13,4	312	9,1	343	10,0	709	20,6
		592	74,5	E	10	0,6	1 724	615	35,7	207	12,0	153	8,9	170	9,9	451	26,2
138	Itzgrund	1 865	1 457	G	28	1,0	2 886	1 314	45,5	300	10,4	236	8,2	256	8,9	479	16,6
		408	78,1	E	4	0,3	1 453	657	45,2	136	9,4	108	7,4	123	8,5	296	20,4
141	Lautertal	3 484	2 650	G	77	1,5	5 223	2 300	44,0	701	13,4	334	6,4	494	9,5	901	17,3
		834	76,1	E	20	0,8	2 630	1 133	43,1	321	12,2	160	6,1	244	9,3	572	21,7
144	Meeder	3 110	2 494	G	53	1,1	4 935	2 172	44,0	718	14,5	475	9,6	372	7,5	663	13,4
		616	80,2	E	11	0,4	2 483	1 105	44,5	343	13,8	220	8,9	186	7,5	383	15,4

G = Gesamtstimmen. E = Erststimmen.

Regierungsbezirken, Kreisen und Gemeinden

Von den gültigen Stimmen entfielen auf																Schl. Nr.
FDP		Sonstige		davon												
				DIE LINKE	BP	ÖDP	PIRATEN	Die PARTEI	mut	Tierschutzpartei	V-Partei ²	DIE FRANKEN	Gesundheitsforschung	Die Humanisten	LKR	
Anzahl	%	Anzahl	%	Anzahl												
17	18	19	20	21	22	23	24	25	26	27	28	29	30	31	32	
Noch: Oberfranken																
															472	
27	2,3	76	6,5	27	19	1	2	14	10	-	2	-	1	-	146	
9	1,5	30	5,1	11	9	-	-	6	3	-	1	-	-	-	-	
158	3,4	234	5,0	88	15	21	7	48	35	-	19	-	1	-	150	
59	2,5	112	4,8	42	7	12	-	21	22	-	8	-	-	-	-	
200	3,3	393	6,4	126	83	43	12	67	43	-	12	-	7	-	154	
89	2,9	192	6,3	69	41	22	-	30	24	-	6	-	-	-	-	
99	3,3	157	5,3	56	22	16	5	25	17	-	14	-	2	-	155	
33	2,2	74	5,0	26	12	11	-	12	6	-	7	-	-	-	-	
50	3,1	102	6,3	23	31	9	2	20	11	-	5	-	1	-	156	
18	2,2	51	6,3	10	16	7	-	10	6	-	2	-	-	-	-	
43	2,6	99	6,1	29	25	9	6	9	12	-	8	-	1	-	164	
16	2,0	40	4,9	14	13	5	-	-	8	-	-	-	-	-	-	
75	3,7	101	5,0	31	9	27	1	14	11	-	7	-	1	-	166	
27	2,7	52	5,2	15	4	18	-	8	4	-	3	-	-	-	-	
192	4,0	234	4,9	68	27	44	5	36	26	-	26	-	2	-	167	
82	3,4	112	4,7	35	13	28	-	14	9	-	13	-	-	-	-	
521	3,4	1 046	6,8	391	140	70	34	130	77	-	194	-	10	-	175	
231	3,0	533	6,9	196	73	41	-	73	39	-	111	-	-	-	-	
36	3,3	86	7,9	26	12	28	1	9	3	-	7	-	-	-	176	
16	2,9	44	8,0	13	6	15	-	3	3	-	4	-	-	-	-	
46	3,1	80	5,4	25	18	11	-	17	5	-	4	-	-	-	177	
22	3,0	43	5,8	13	10	5	-	9	4	-	2	-	-	-	-	
175	2,8	414	6,5	114	79	31	12	85	38	-	43	-	12	-	179	
66	2,1	228	7,2	55	47	17	-	57	24	-	28	-	-	-	-	
28	2,2	67	5,2	18	19	13	-	9	3	-	5	-	-	-	180	
11	1,7	35	5,4	9	9	7	-	5	2	-	3	-	-	-	-	
42	3,4	93	7,6	30	18	15	5	7	6	-	11	-	1	-	184	
21	3,4	39	6,4	13	8	6	-	4	3	-	5	-	-	-	-	
58	3,7	96	6,1	39	7	9	-	13	13	-	13	-	2	-	188	
24	3,1	51	6,5	24	4	5	-	4	6	-	8	-	-	-	-	
202	3,2	385	6,1	154	74	27	9	55	38	-	19	-	9	-	190	
81	2,6	175	5,5	75	38	12	-	25	19	-	6	-	-	-	-	
96	2,5	216	5,6	58	59	28	8	32	13	-	11	-	7	-	197	
39	2,0	104	5,4	29	29	12	-	17	10	-	7	-	-	-	-	
77	3,1	162	6,4	63	34	10	7	20	11	-	14	-	3	-	198	
33	2,6	80	6,3	34	18	6	-	10	5	-	7	-	-	-	-	
268	3,8	405	5,8	149	48	42	13	80	39	-	28	-	6	-	199	
113	3,2	186	5,3	77	21	18	-	39	23	-	8	-	-	-	-	
4 318	3,5	7 342	5,9	2 614	1 152	801	252	1 073	677	-	654	-	119	-	Zus.	
1 818	2,9	3 532	5,7	1 295	615	425	-	511	366	-	320	-	-	-	-	
473																
221	4,4	332	6,6	156	32	87	10	27	4	-	12	-	4	-	112	
114	4,5	122	4,8	64	17	41	-	-	-	-	-	-	-	-	-	
190	5,1	247	6,6	141	25	34	13	20	6	-	3	-	5	-	120	
71	3,8	95	5,1	63	16	16	-	-	-	-	-	-	-	-	-	
190	3,1	326	5,4	164	29	67	16	32	9	-	6	-	3	-	121	
84	2,8	131	4,3	81	13	37	-	-	-	-	-	-	-	-	-	
100	3,0	202	6,1	86	30	51	8	16	3	-	5	-	3	-	132	
52	3,1	87	5,2	42	16	29	-	-	-	-	-	-	-	-	-	
87	2,5	229	6,7	111	31	44	13	16	4	-	5	-	5	-	134	
40	2,3	88	5,1	49	17	22	-	-	-	-	-	-	-	-	-	
102	3,5	199	6,9	102	37	28	4	19	5	-	-	-	4	-	138	
49	3,4	84	5,8	50	19	15	-	-	-	-	-	-	-	-	-	
204	3,9	289	5,5	135	37	57	10	33	4	-	4	-	9	-	141	
93	3,5	107	4,1	58	19	30	-	-	-	-	-	-	-	-	-	
199	4,0	336	6,8	147	30	110	9	28	5	-	2	-	5	-	144	
95	3,8	151	6,1	69	15	67	-	-	-	-	-	-	-	-	-	

Noch: 1. Ergebnisse der Landtagswahl 2018 nach

Schl. Nr.	Gebiet	Stimm-berechtigte		Wähler	Art der Stimme	Ungültige Stimmen		Gültige Stimmen		Von den gültigen Stimmen entfielen auf									
		Nicht-wähler	Wahlbe-teiligung in %			Anzahl	%	Anzahl	CSU		GRÜNE		FREIE WÄHLER		AfD		SPD		
									Anzahl	%	Anzahl	%	Anzahl	%	Anzahl	%	Anzahl	%	
		1	2			3	4	5	6	7	8	9	10	11	12	13	14	15	16
Noch: Oberfranken																			
473 Noch: Landkreis Coburg																			
151	Neustadt b.Coburg, GKSt	11 803	7 604	G	183	1,2	15 025	5 526	36,8	1 293	8,6	929	6,2	2 377	15,8	3 268	21,8		
		4 199	64,4	E	49	0,6	7 555	2 634	34,9	603	8,0	459	6,1	1 195	15,8	1 928	25,5		
153	Niederfüllbach	1 278	1 020	G	14	0,7	2 026	791	39,0	272	13,4	141	7,0	159	7,8	488	24,1		
		258	79,8	E	3	0,3	1 017	384	37,8	118	11,6	65	6,4	82	8,1	287	28,2		
158	Bad Rodach, St	4 989	3 475	G	52	0,7	6 898	2 411	35,0	1 068	15,5	617	8,9	654	9,5	1 375	19,9		
		1 514	69,7	E	9	0,3	3 466	1 203	34,7	523	15,1	288	8,3	325	9,4	785	22,6		
159	Rödental, St	10 572	6 819	G	114	0,8	13 524	4 427	32,7	1 696	12,5	2 324	17,2	1 529	11,3	2 305	17,0		
		3 753	64,5	E	22	0,3	6 797	2 070	30,5	785	11,5	1 302	19,2	755	11,1	1 375	20,2		
165	Seßlach, St	3 263	2 527	G	52	1,0	5 002	2 715	54,3	391	7,8	598	12,0	379	7,6	585	11,7		
		736	77,4	E	12	0,5	2 515	1 474	58,6	162	6,4	214	8,5	167	6,6	374	14,9		
166	Sonnefeld	3 894	2 901	G	91	1,6	5 711	2 254	39,5	579	10,1	376	6,6	527	9,2	1 425	25,0		
		993	74,5	E	30	1,0	2 871	1 008	35,1	252	8,8	190	6,6	273	9,5	907	31,6		
170	Untersiemau	3 364	2 530	G	50	1,0	5 010	1 894	37,8	755	15,1	388	7,7	416	8,3	1 083	21,6		
		834	75,2	E	14	0,6	2 516	939	37,3	344	13,7	178	7,1	203	8,1	638	25,4		
174	Weidhausen b.Coburg	2 500	1 673	G	18	0,5	3 328	1 262	37,9	333	10,0	310	9,3	334	10,0	735	22,1		
		827	66,9	E	6	0,4	1 667	578	34,7	149	8,9	158	9,5	162	9,7	460	27,6		
175	Weitramsdorf	3 996	2 799	G	49	0,9	5 549	2 039	36,7	737	13,3	743	13,4	596	10,7	912	16,4		
		1 197	70,0	E	15	0,5	2 784	1 116	40,1	361	13,0	232	8,3	296	10,6	546	19,6		
	Zusammen	69 716	48 821	G	971	1,0	96 671	37 308	38,6	11 562	12,0	9 323	9,6	10 250	10,6	18 718	19,4		
		20 895	70,0	E	248	0,5	48 573	18 241	37,6	5 356	11,0	4 460	9,2	5 084	10,5	11 328	23,3		

474 Landkreis Forchheim

119	Dormitz	1 646	1 353	G	16	0,6	2 690	923	34,3	526	19,6	550	20,4	175	6,5	219	8,1
		293	82,2	E	5	0,4	1 348	448	33,2	253	18,8	328	24,3	85	6,3	103	7,6
121	Ebermannstadt, St	5 531	4 110	G	88	1,1	8 132	3 162	38,9	1 072	13,2	1 884	23,2	809	9,9	467	5,7
		1 421	74,3	E	27	0,7	4 083	1 431	35,0	477	11,7	1 219	29,9	390	9,6	219	5,4
122	Effeltrich	2 074	1 668	G	15	0,4	3 321	1 125	33,9	524	15,8	856	25,8	316	9,5	193	5,8
		406	80,4	E	6	0,4	1 662	550	33,1	234	14,1	479	28,8	157	9,4	100	6,0
123	Eggolsheim, M	5 157	4 071	G	54	0,7	8 088	3 667	45,3	1 073	13,3	1 446	17,9	748	9,2	386	4,8
		1 086	78,9	E	13	0,3	4 058	1 834	45,2	453	11,2	896	22,1	366	9,0	178	4,4
124	Egloffstein, M	1 610	1 228	G	26	1,1	2 430	828	34,1	367	15,1	628	25,8	269	11,1	130	5,3
		382	76,3	E	11	0,9	1 217	353	29,0	174	14,3	396	32,5	136	11,2	66	5,4
126	Forchheim, GKSt	23 555	16 714	G	378	1,1	33 048	10 972	33,2	6 202	18,8	4 837	14,6	3 661	11,1	2 944	8,9
		6 841	71,0	E	110	0,7	16 604	5 224	31,5	2 770	16,7	3 190	19,2	1 849	11,1	1 464	8,8
129	Gößweinstein, M	3 250	2 433	G	44	0,9	4 822	2 078	43,1	421	8,7	1 216	25,2	535	11,1	249	5,2
		817	74,9	E	18	0,7	2 415	827	34,2	195	8,1	823	34,1	284	11,8	131	5,4
132	Gräfenberg, St	3 192	2 375	G	24	0,5	4 726	1 528	32,3	654	13,8	1 241	26,3	511	10,8	376	8,0
		817	74,4	E	5	0,2	2 370	670	28,3	315	13,3	759	32,0	257	10,8	187	7,9
133	Hallerndorf	3 351	2 579	G	53	1,0	5 105	2 256	44,2	630	12,3	817	16,0	626	12,3	272	5,3
		772	77,0	E	17	0,7	2 562	1 095	42,7	286	11,2	520	20,3	309	12,1	118	4,6
134	Hausen	2 979	2 320	G	33	0,7	4 607	1 718	37,3	707	15,3	905	19,6	421	9,1	387	8,4
		659	77,9	E	9	0,4	2 311	803	34,7	324	14,0	592	25,6	212	9,2	160	6,9
135	Heroldsbach	4 075	3 251	G	58	0,9	6 444	2 487	38,6	886	13,7	1 317	20,4	636	9,9	379	5,9
		824	79,8	E	20	0,6	3 231	1 195	37,0	408	12,6	836	25,9	316	9,8	164	5,1
137	Hetzles	1 062	855	G	8	0,5	1 702	695	40,8	256	15,0	395	23,2	123	7,2	91	5,3
		207	80,5	E	3	0,4	852	333	39,1	124	14,6	220	25,8	60	7,0	48	5,6
138	Hiltlpoltstein, M	1 263	1 031	G	26	1,3	2 036	758	37,2	226	11,1	555	27,3	221	10,9	102	5,0
		232	81,6	E	7	0,7	1 024	341	33,3	113	11,0	343	33,5	110	10,7	45	4,4
140	Igensdorf, M	3 958	3 162	G	49	0,8	6 275	2 141	34,1	1 146	18,3	1 121	17,9	758	12,1	458	7,3
		796	79,9	E	12	0,4	3 150	1 004	31,9	552	17,5	696	22,1	383	12,2	221	7,0
143	Kirchehrenbach	1 828	1 468	G	24	0,8	2 912	1 094	37,6	374	12,8	720	24,7	240	8,2	220	7,6
		360	80,3	E	9	0,6	1 459	523	35,8	170	11,7	430	29,5	116	8,0	98	6,7
144	Kleinsendelbach	1 153	942	G	15	0,8	1 869	659	35,3	365	19,5	373	20,0	155	8,3	119	6,4
		211	81,7	E	6	0,6	936	311	33,2	177	18,9	224	23,9	74	7,9	59	6,3
145	Kunreuth	1 119	913	G	14	0,8	1 812	814	44,9	238	13,1	364	20,1	194	10,7	77	4,2
		206	81,6	E	4	0,4	909	395	43,5	112	12,3	205	22,6	98	10,8	42	4,6
146	Langensendelbach	2 429	2 104	G	20	0,5	4 188	1 634	39,0	797	19,0	717	17,1	278	6,6	331	7,9
		325	86,6	E	7	0,3	2 097	794	37,9	382	18,2	421	20,1	142	6,8	161	7,7

G = Gesamtstimmen. E = Erststimmen.

Regierungsbezirken, Kreisen und Gemeinden

Von den gültigen Stimmen entfielen auf																Schl. Nr.
FDP		Sonstige		davon												
				DIE LINKE	BP	ÖDP	PIRATEN	Die PARTEI	mut	Tierschutzpartei	V-Partei³	DIE FRANKEN	Gesundheitsforschung	Die Humanisten	LKR	
Anzahl	%	Anzahl	%	Anzahl												
17	18	19	20	21	22	23	24	25	26	27	28	29	30	31	32	
Noch: Oberfranken																
																473
474	3,2	1 158	7,7	392	155	427	58	68	15	-	24	-	19	-	-	151
223	3,0	513	6,8	190	79	244	-	-	-	-	-	-	-	-	-	-
74	3,7	101	5,0	53	20	16	1	6	3	-	2	-	-	-	-	153
40	3,9	41	4,0	25	8	8	-	-	-	-	-	-	-	-	-	-
255	3,7	518	7,5	241	61	147	23	25	4	-	8	-	9	-	-	158
127	3,7	215	6,2	108	33	74	-	-	-	-	-	-	-	-	-	-
443	3,3	800	5,9	386	114	161	27	68	14	-	15	-	15	-	-	159
197	2,9	313	4,6	176	54	83	-	-	-	-	-	-	-	-	-	-
152	3,0	182	3,6	88	28	29	6	11	7	-	8	-	5	-	-	165
68	2,7	56	2,2	35	7	14	-	-	-	-	-	-	-	-	-	-
211	3,7	339	5,9	174	39	62	8	32	7	-	8	-	9	-	-	166
108	3,8	133	4,6	79	19	35	-	-	-	-	-	-	-	-	-	-
195	3,9	279	5,6	143	48	46	8	27	1	-	3	-	3	-	-	170
95	3,8	119	4,7	69	26	24	-	-	-	-	-	-	-	-	-	-
148	4,4	206	6,2	113	26	34	7	13	2	-	5	-	6	-	-	174
78	4,7	82	4,9	51	15	16	-	-	-	-	-	-	-	-	-	-
219	3,9	303	5,5	132	36	77	10	31	9	-	2	-	6	-	-	175
108	3,9	125	4,5	59	18	48	-	-	-	-	-	-	-	-	-	-
3 464	3,6	6 046	6,3	2 764	778	1 477	231	472	102	-	112	-	110	-	-	Zus.
1 642	3,4	2 462	5,1	1 268	391	803	-	-	-	-	-	-	-	-	-	-
																474
139	5,2	158	5,9	73	22	35	11	9	-	-	4	-	4	-	-	119
69	5,1	62	4,6	33	11	18	-	-	-	-	-	-	-	-	-	-
329	4,0	409	5,0	169	102	68	18	21	10	-	16	-	5	-	-	121
165	4,0	182	4,5	81	64	37	-	-	-	-	-	-	-	-	-	-
145	4,4	162	4,9	67	28	32	11	11	1	-	10	-	2	-	-	122
75	4,5	67	4,0	33	13	21	-	-	-	-	-	-	-	-	-	-
303	3,7	465	5,7	225	86	60	37	32	7	-	8	-	10	-	-	123
142	3,5	189	4,7	119	40	30	-	-	-	-	-	-	-	-	-	-
73	3,0	135	5,6	65	25	16	12	10	3	-	2	-	2	-	-	124
36	3,0	56	4,6	34	14	8	-	-	-	-	-	-	-	-	-	-
2 214	6,7	2 218	6,7	1 084	414	272	155	165	41	-	60	-	27	-	-	126
1 250	7,5	857	5,2	529	179	149	-	-	-	-	-	-	-	-	-	-
110	2,3	213	4,4	82	56	24	13	24	4	-	6	-	4	-	-	129
63	2,6	92	3,8	43	35	14	-	-	-	-	-	-	-	-	-	-
122	2,6	294	6,2	141	52	52	17	22	2	-	5	-	3	-	-	132
60	2,5	122	5,1	69	25	28	-	-	-	-	-	-	-	-	-	-
221	4,3	283	5,5	127	77	36	15	17	4	-	2	-	5	-	-	133
109	4,3	125	4,9	68	41	16	-	-	-	-	-	-	-	-	-	-
216	4,7	253	5,5	120	48	46	17	7	1	-	8	-	6	-	-	134
120	5,2	100	4,3	52	22	26	-	-	-	-	-	-	-	-	-	-
347	5,4	392	6,1	184	54	99	25	17	5	-	6	-	2	-	-	135
170	5,3	142	4,4	71	24	47	-	-	-	-	-	-	-	-	-	-
55	3,2	87	5,1	40	11	17	7	6	1	-	3	-	2	-	-	137
30	3,5	37	4,3	21	7	9	-	-	-	-	-	-	-	-	-	-
57	2,8	117	5,7	61	16	10	10	14	1	-	2	-	3	-	-	138
25	2,4	47	4,6	31	9	7	-	-	-	-	-	-	-	-	-	-
250	4,0	401	6,4	217	48	58	25	32	3	-	11	-	7	-	-	140
123	3,9	171	5,4	112	27	32	-	-	-	-	-	-	-	-	-	-
147	5,0	117	4,0	45	27	14	14	11	2	-	3	-	1	-	-	143
77	5,3	45	3,1	23	13	9	-	-	-	-	-	-	-	-	-	-
61	3,3	137	7,3	52	17	33	16	7	2	-	7	-	3	-	-	144
34	3,6	57	6,1	29	10	18	-	-	-	-	-	-	-	-	-	-
49	2,7	76	4,2	48	7	12	4	3	1	-	1	-	-	-	-	145
25	2,8	32	3,5	21	4	7	-	-	-	-	-	-	-	-	-	-
204	4,9	227	5,4	113	31	49	14	10	2	-	4	-	4	-	-	146
106	5,1	91	4,3	52	15	24	-	-	-	-	-	-	-	-	-	-

Noch: 1. Ergebnisse der Landtagswahl 2018 nach

Schl. Nr.	Gebiet	Stimm-berechtigte		Wähler	Art der Stimme	Ungültige Stimmen		Gültige Stimmen		Von den gültigen Stimmen entfielen auf									
		Nicht-wähler	Wahlbe-teiligung in %			Anzahl	%	Anzahl	CSU		GRÜNE		FREIE WÄHLER		AfD		SPD		
									Anzahl	%	Anzahl	%	Anzahl	%	Anzahl	%	Anzahl	%	
1	2	3	4	5	6	7	8	9	10	11	12	13	14	15	16				

Noch: Oberfranken

474 Noch: Landkreis Forchheim

147	Leutenbach	1 371	1 090	G	17	0,8	2 163	807	37,3	244	11,3	625	28,9	212	9,8	76	3,5
		281	79,5	E	3	0,3	1 087	389	35,8	117	10,8	336	30,9	107	9,8	36	3,3
154	Neunkirchen a.Brand, M	6 266	5 028	G	63	0,6	9 993	3 333	33,4	2 008	20,1	2 114	21,2	726	7,3	781	7,8
		1 238	80,2	E	19	0,4	5 009	1 611	32,2	939	18,7	1 266	25,3	360	7,2	376	7,5
156	Obertrubach	1 753	1 374	G	28	1,0	2 720	1 279	47,0	160	5,9	629	23,1	349	12,8	91	3,3
		379	78,4	E	9	0,7	1 365	592	43,4	76	5,6	384	28,1	175	12,8	41	3,0
158	Pinzberg	1 548	1 284	G	18	0,7	2 550	745	29,2	279	10,9	1 034	40,5	199	7,8	89	3,5
		264	82,9	E	4	0,3	1 280	344	26,9	125	9,8	578	45,2	100	7,8	42	3,3
160	Poxdorf	1 201	1 028	G	11	0,5	2 045	825	40,3	407	19,9	333	16,3	129	6,3	168	8,2
		173	85,6	E	2	0,2	1 026	404	39,4	197	19,2	205	20,0	62	6,0	82	8,0
161	Pretzfeld, M	1 919	1 465	G	28	1,0	2 902	1 040	35,8	344	11,9	699	24,1	376	13,0	169	5,8
		454	76,3	E	9	0,6	1 456	454	31,2	157	10,8	443	30,4	197	13,5	83	5,7
168	Unterleinleiter	967	720	G	12	0,8	1 428	542	38,0	139	9,7	393	27,5	129	9,0	78	5,5
		247	74,5	E	5	0,7	715	230	32,2	63	8,8	251	35,1	66	9,2	40	5,6
171	Weilersbach	1 694	1 242	G	28	1,1	2 456	978	39,8	276	11,2	499	20,3	364	14,8	125	5,1
		452	73,3	E	7	0,6	1 235	463	37,5	121	9,8	312	25,3	183	14,8	60	4,9
173	Weißenohe	860	656	G	10	0,8	1 302	344	26,4	247	19,0	330	25,3	161	12,4	139	10,7
		204	76,3	E	3	0,5	653	152	23,3	115	17,6	205	31,4	79	12,1	66	10,1
175	Wiesenthan	1 301	1 078	G	17	0,8	2 139	658	30,8	376	17,6	555	25,9	217	10,1	109	5,1
		223	82,9	E	4	0,4	1 074	306	28,5	171	15,9	328	30,5	107	10,0	47	4,4
176	Wiesenttal, M	1 975	1 466	G	27	0,9	2 905	1 154	39,7	345	11,9	716	24,6	287	9,9	139	4,8
		509	74,2	E	7	0,5	1 459	512	35,1	163	11,2	445	30,5	144	9,9	71	4,9
	Zusammen	90 087	69 008	G	1 204	0,9	136 810	50 244	36,7	21 289	15,6	27 869	20,4	13 825	10,1	9 364	6,8
		21 079	76,6	E	361	0,5	68 647	23 588	34,4	9 763	14,2	17 330	25,2	6 924	10,1	4 508	6,6

475 Landkreis Hof

112	Bad Steben, M	2 812	2 129	G	46	1,1	4 212	1 862	44,2	296	7,0	379	9,0	325	7,7	1 046	24,8
		683	75,7	E	17	0,8	2 112	875	41,4	130	6,2	136	6,4	162	7,7	664	31,4
113	Berg	1 744	1 321	G	31	1,2	2 611	995	38,1	133	5,1	510	19,5	243	9,3	524	20,1
		423	75,7	E	10	0,8	1 311	502	38,3	72	5,5	149	11,4	124	9,5	361	27,5
120	Döhlau	3 163	2 437	G	46	0,9	4 828	1 925	39,9	394	8,2	366	7,6	666	13,8	966	20,0
		726	77,0	E	16	0,7	2 421	911	37,6	190	7,8	139	5,7	337	13,9	575	23,8
123	Feilitzsch	2 324	1 669	G	37	1,1	3 301	1 359	41,2	272	8,2	426	12,9	396	12,0	545	16,5
		655	71,8	E	15	0,9	1 654	656	39,7	117	7,1	176	10,6	193	11,7	356	21,5
127	Gattendorf	866	666	G	16	1,2	1 316	570	43,3	118	9,0	127	9,7	110	8,4	238	18,1
		200	76,9	E	7	1,1	659	279	42,3	57	8,6	58	8,8	55	8,3	142	21,5
128	Geroldsgrün	2 362	1 705	G	38	1,1	3 372	1 393	41,3	153	4,5	229	6,8	290	8,6	1 092	32,4
		657	72,2	E	8	0,5	1 697	647	38,1	70	4,1	75	4,4	149	8,8	650	38,3
136	Helmbrechts, St	6 918	4 722	G	94	1,0	9 350	3 590	38,4	687	7,3	626	6,7	1 185	12,7	2 311	24,7
		2 196	68,3	E	35	0,7	4 687	1 661	35,4	324	6,9	303	6,5	599	12,8	1 349	28,8
137	Issigau	857	648	G	9	0,7	1 287	483	37,5	102	7,9	179	13,9	115	8,9	310	24,1
		209	75,6	E	1	0,2	647	232	35,9	46	7,1	69	10,7	56	8,7	190	29,4
141	Köditz	2 069	1 529	G	39	1,3	3 019	1 229	40,7	267	8,8	363	12,0	353	11,7	523	17,3
		540	73,9	E	12	0,8	1 517	612	40,3	122	8,0	125	8,2	174	11,5	338	22,3
142	Konradsreuth	2 583	1 903	G	40	1,1	3 766	1 609	42,7	296	7,9	330	8,8	460	12,2	662	17,6
		680	73,7	E	10	0,5	1 893	799	42,2	141	7,4	142	7,5	228	12,0	390	20,6
145	Leupoldsgrün	1 007	803	G	21	1,3	1 585	609	38,4	96	6,1	137	8,6	198	12,5	423	26,7
		204	79,7	E	4	0,5	799	266	33,3	47	5,9	53	6,6	100	12,5	272	34,0
146	Lichtenberg, St	898	649	G	22	1,7	1 276	517	40,5	102	8,0	106	8,3	123	9,6	329	25,8
		249	72,3	E	3	0,5	646	238	36,8	44	6,8	45	7,0	62	9,6	207	32,0
154	Münchberg, St	7 948	5 489	G	122	1,1	10 856	4 060	37,4	898	8,3	794	7,3	1 083	10,0	2 846	26,2
		2 459	69,1	E	36	0,7	5 453	1 954	35,8	403	7,4	383	7,0	540	9,9	1 603	29,4
156	Naila, St	6 116	4 242	G	70	0,8	8 414	3 305	39,3	549	6,5	1 132	13,5	855	10,2	1 870	22,2
		1 874	69,4	E	21	0,5	4 221	1 381	32,7	246	5,8	486	11,5	433	10,3	1 320	31,3
158	Oberkotzau, M	4 206	2 907	G	61	1,0	5 752	2 258	39,3	571	9,9	396	6,9	930	16,2	1 000	17,4
		1 299	69,1	E	21	0,7	2 885	1 090	37,8	271	9,4	175	6,1	472	16,4	587	20,3
161	Regnitzlosau	1 874	1 476	G	20	0,7	2 932	1 287	43,9	257	8,8	417	14,2	343	11,7	366	12,5
		398	78,8	E	6	0,4	1 470	638	43,4	126	8,6	186	12,7	169	11,5	219	14,9

G = Gesamtstimmen. E = Erststimmen.

Regierungsbezirken, Kreisen und Gemeinden

Von den gültigen Stimmen entfielen auf																Schl. Nr.
FDP		Sonstige		davon												
				DIE LINKE	BP	ÖDP	PIRATEN	Die PARTEI	mut	Tierschutzpartei	V-Partei³	DIE FRANKEN	Gesundheitsforschung	Die Humanisten	LKR	
Anzahl	%	Anzahl	%	Anzahl												
17	18	19	20	21	22	23	24	25	26	27	28	29	30	31	32	
Noch: Oberfranken																
															474	
87	4,0	112	5,2	52	18	19	7	9	2	-	2	-	3	-	147	
49	4,5	53	4,9	28	11	14	-	-	-	-	-	-	-	-	-	
474	4,7	557	5,6	288	75	100	27	36	14	-	12	-	5	-	154	
224	4,5	233	4,7	139	38	56	-	-	-	-	-	-	-	-	-	
83	3,1	129	4,7	49	29	15	7	19	3	-	2	-	5	-	156	
39	2,9	58	4,2	28	20	10	-	-	-	-	-	-	-	-	-	
85	3,3	119	4,7	42	27	23	5	11	3	-	5	-	3	-	158	
49	3,8	42	3,3	18	12	12	-	-	-	-	-	-	-	-	-	
74	3,6	109	5,3	54	14	11	10	10	4	-	4	-	2	-	160	
36	3,5	40	3,9	26	8	6	-	-	-	-	-	-	-	-	-	
102	3,5	172	5,9	78	36	27	11	14	6	-	-	-	-	-	161	
52	3,6	70	4,8	39	20	11	-	-	-	-	-	-	-	-	-	
48	3,4	99	6,9	40	26	8	8	10	1	-	4	-	2	-	168	
26	3,6	39	5,5	21	13	5	-	-	-	-	-	-	-	-	-	
91	3,7	123	5,0	57	21	12	7	14	2	-	7	-	3	-	171	
45	3,6	51	4,1	31	13	7	-	-	-	-	-	-	-	-	-	
36	2,8	45	3,5	17	7	4	7	5	-	-	3	-	2	-	173	
18	2,8	18	2,8	10	4	4	-	-	-	-	-	-	-	-	-	
112	5,2	112	5,2	55	26	16	1	5	3	-	4	-	2	-	175	
61	5,7	54	5,0	28	16	10	-	-	-	-	-	-	-	-	-	
89	3,1	175	6,0	80	34	23	6	16	7	-	3	-	6	-	176	
46	3,2	78	5,3	47	21	10	-	-	-	-	-	-	-	-	-	
6 323	4,6	7 896	5,8	3 725	1 434	1 191	517	567	135	-	204	-	123	-	Zus.	
3 324	4,8	3 210	4,7	1 836	729	645	-	-	-	-	-	-	-	-	-	
															475	
104	2,5	200	4,7	92	15	18	14	41	7	-	6	-	7	-	112	
56	2,7	89	4,2	43	8	11	5	18	-	-	-	-	4	-	-	
77	2,9	129	4,9	55	8	7	17	27	3	-	4	-	8	-	113	
46	3,5	57	4,3	30	2	2	7	13	-	-	-	-	3	-	-	
226	4,7	285	5,9	98	45	25	32	53	8	-	5	-	19	-	120	
129	5,3	140	5,8	49	25	14	14	27	-	-	-	-	11	-	-	
123	3,7	180	5,5	87	8	15	17	34	5	-	4	-	10	-	123	
66	4,0	90	5,4	43	4	10	8	19	-	-	-	-	6	-	-	
60	4,6	93	7,1	50	13	5	10	10	1	-	1	-	3	-	127	
30	4,6	38	5,8	22	7	2	1	4	-	-	-	-	2	-	-	
46	1,4	169	5,0	72	23	15	21	20	1	-	3	-	14	-	128	
26	1,5	80	4,7	38	13	7	8	6	-	-	-	-	8	-	-	
335	3,6	616	6,6	257	63	41	87	91	9	-	7	-	61	-	136	
155	3,3	296	6,3	142	35	22	24	44	-	-	-	-	29	-	-	
37	2,9	61	4,7	26	2	6	9	18	-	-	-	-	-	-	137	
22	3,4	32	4,9	14	1	4	4	9	-	-	-	-	-	-	-	
105	3,5	179	5,9	66	34	12	19	33	2	-	4	-	9	-	141	
56	3,7	90	5,9	39	16	6	9	15	-	-	-	-	5	-	-	
164	4,4	245	6,5	81	43	16	18	49	11	-	6	-	21	-	142	
82	4,3	111	5,9	43	20	7	7	23	-	-	-	-	11	-	-	
41	2,6	81	5,1	29	9	7	7	16	3	-	3	-	7	-	145	
20	2,5	41	5,1	18	4	4	2	9	-	-	-	-	4	-	-	
31	2,4	68	5,3	33	8	-	9	15	-	-	-	-	3	-	146	
13	2,0	37	5,7	19	4	-	4	8	-	-	-	-	2	-	-	
394	3,6	781	7,2	296	85	45	42	80	17	-	11	-	205	-	154	
176	3,2	394	7,2	153	42	26	17	42	-	-	-	-	114	-	-	
223	2,7	480	5,7	219	45	43	54	84	6	-	10	-	19	-	156	
130	3,1	225	5,3	102	27	23	26	36	-	-	-	-	11	-	-	
215	3,7	382	6,6	129	27	75	67	49	7	-	9	-	19	-	158	
118	4,1	172	6,0	62	14	39	25	24	-	-	-	-	8	-	-	
110	3,8	152	5,2	55	22	11	12	43	-	-	2	-	7	-	161	
56	3,8	76	5,2	28	13	5	4	23	-	-	-	-	3	-	-	

Noch: 1. Ergebnisse der Landtagswahl 2018 nach

Schl. Nr.	Gebiet	Stimm-berechtigte		Wähler	Art der Stimme	Ungültige Stimmen		Gültige Stimmen		Von den gültigen Stimmen entfielen auf									
		Nicht-wähler	Wahlbe-teiligung in %			Anzahl	%	Anzahl	CSU		GRÜNE		FREIE WÄHLER		AfD		SPD		
									Anzahl	%	Anzahl	%	Anzahl	%	Anzahl	%	Anzahl	%	
		1	2	3		4	5	6	7	8	9	10	11	12	13	14	15	16	

Noch: Oberfranken

475 Noch: Landkreis Hof

162	Rehau, St	6 979	4 882	G	110	1,1	9 654	3 536	36,6	880	9,1	980	10,2	1 652	17,1	1 560	16,2
		2 097	70,0	E	36	0,7	4 846	1 697	35,0	421	8,7	435	9,0	852	17,6	906	18,7
165	Schauenstein, St	1 595	1 148	G	20	0,9	2 276	850	37,3	150	6,6	244	10,7	282	12,4	613	26,9
		447	72,0	E	6	0,5	1 142	381	33,4	69	6,0	97	8,5	140	12,3	393	34,4
168	Schwarzenbach a.d.Saale, St ..	5 512	3 873	G	98	1,3	7 648	2 598	34,0	767	10,0	773	10,1	933	12,2	1 629	21,3
		1 639	70,3	E	38	1,0	3 835	1 249	32,6	362	9,4	352	9,2	465	12,1	951	24,8
169	Schwarzenbach a.Wald, St ..	3 728	2 548	G	64	1,3	5 032	2 214	44,0	237	4,7	306	6,1	556	11,0	1 392	27,7
		1 180	68,3	E	17	0,7	2 531	1 026	40,5	111	4,4	120	4,7	284	11,2	834	33,0
171	Selbitz, St	3 449	2 458	G	53	1,1	4 863	1 739	35,8	235	4,8	456	9,4	440	9,0	1 714	35,2
		991	71,3	E	12	0,5	2 446	735	30,0	80	3,3	153	6,3	221	9,0	1 129	46,2
174	Sparneck, M	1 330	1 023	G	32	1,6	2 014	786	39,0	167	8,3	137	6,8	228	11,3	506	25,1
		307	76,9	E	14	1,4	1 009	374	37,1	85	8,4	66	6,5	112	11,1	283	28,0
175	Stammbach, M	1 946	1 416	G	29	1,0	2 803	1 211	43,2	169	6,0	240	8,6	320	11,4	568	20,3
		530	72,8	E	10	0,7	1 406	610	43,4	82	5,8	102	7,3	159	11,3	311	22,1
181	Töpen	867	716	G	12	0,8	1 420	577	40,6	108	7,6	212	14,9	153	10,8	247	17,4
		151	82,6	E	6	0,8	710	279	39,3	50	7,0	82	11,5	76	10,7	158	22,3
182	Trogen	1 189	870	G	14	0,8	1 726	690	40,0	128	7,4	234	13,6	256	14,8	285	16,5
		319	73,2	E	3	0,3	867	342	39,4	54	6,2	101	11,6	130	15,0	169	19,5
184	Weißdorf	968	727	G	14	1,0	1 440	617	42,8	107	7,4	131	9,1	145	10,1	314	21,8
		241	75,1	E	3	0,4	724	313	43,2	48	6,6	63	8,7	65	9,0	179	24,7
189	Zell im Fichtelgebirge, M	1 627	1 085	G	19	0,9	2 151	925	43,0	144	6,7	157	7,3	246	11,4	478	22,2
		542	66,7	E	6	0,6	1 079	436	40,4	66	6,1	77	7,1	125	11,6	275	25,5
	Zusammen	76 937	55 041	G	1 177	1,1	108 904	42 794	39,3	8 283	7,6	10 387	9,5	12 886	11,8	24 357	22,4
		21 896	71,5	E	373	0,7	54 667	20 183	36,9	3 834	7,0	4 348	8,0	6 482	11,9	14 811	27,1

476 Landkreis Kronach

145	Kronach, St	13 677	9 195	G	253	1,4	18 137	7 820	43,1	1 951	10,8	2 338	12,9	1 948	10,7	2 451	13,5
		4 482	67,2	E	62	0,7	9 133	3 762	41,2	1 039	11,4	1 510	16,5	953	10,4	1 187	13,0
146	Küps, M	6 216	4 054	G	129	1,6	7 979	2 875	36,0	749	9,4	726	9,1	990	12,4	1 846	23,1
		2 162	65,2	E	30	0,7	4 024	1 377	34,2	393	9,8	417	10,4	482	12,0	1 014	25,2
152	Ludwigsstadt, St	2 671	1 873	G	97	2,6	3 649	1 546	42,4	251	6,9	290	7,9	381	10,4	893	24,5
		798	70,1	E	36	1,9	1 837	793	43,2	140	7,6	168	9,1	185	10,1	428	23,3
154	Mitwitz, M	2 192	1 515	G	39	1,3	2 991	1 058	35,4	538	18,0	309	10,3	260	8,7	559	18,7
		677	69,1	E	10	0,7	1 505	494	32,8	342	22,7	171	11,4	133	8,8	246	16,3
159	Nordhalben, M	1 396	1 062	G	22	1,0	2 102	855	40,7	147	7,0	304	14,5	221	10,5	389	18,5
		334	76,1	E	5	0,5	1 057	419	39,6	89	8,4	175	16,6	109	10,3	186	17,6
164	Pressig, M	3 279	2 329	G	61	1,3	4 597	2 402	52,3	301	6,5	495	10,8	583	12,7	558	12,1
		950	71,0	E	12	0,5	2 317	1 175	50,7	166	7,2	300	12,9	289	12,5	279	12,0
166	Reichenbach	582	414	G	20	2,4	808	295	36,5	40	5,0	67	8,3	108	13,4	232	28,7
		168	71,1	E	5	1,2	409	155	37,9	25	6,1	40	9,8	56	13,7	107	26,2
171	Schneckenlohe	875	610	G	16	1,3	1 204	527	43,8	105	8,7	105	8,7	113	9,4	219	18,2
		265	69,7	E	5	0,8	605	246	40,7	62	10,2	60	9,9	60	9,9	111	18,3
175	Steinbach a.Wald	2 513	1 850	G	65	1,8	3 635	2 055	56,5	163	4,5	284	7,8	282	7,8	618	17,0
		663	73,6	E	7	0,4	1 843	1 033	56,0	88	4,8	165	9,0	137	7,4	322	17,5
177	Steinwiesen, M	2 923	2 201	G	71	1,6	4 331	2 499	57,7	259	6,0	299	6,9	466	10,8	524	12,1
		722	75,3	E	20	0,9	2 181	1 234	56,6	149	6,8	174	8,0	239	11,0	262	12,0
178	Stockheim	4 140	2 996	G	117	2,0	5 875	2 594	44,2	450	7,7	905	15,4	658	11,2	783	13,3
		1 144	72,4	E	28	0,9	2 968	1 265	42,6	245	8,3	525	17,7	317	10,7	408	13,7
179	Tettau, M	1 623	1 146	G	40	1,7	2 252	808	35,9	196	8,7	146	6,5	235	10,4	700	31,1
		477	70,6	E	7	0,6	1 139	424	37,2	105	9,2	82	7,2	118	10,4	338	29,7
180	Teuschnitz, St	1 706	1 159	G	41	1,8	2 277	1 062	46,6	157	6,9	274	12,0	283	12,4	301	13,2
		547	67,9	E	8	0,7	1 151	503	43,7	84	7,3	176	15,3	141	12,3	160	13,9
182	Tschirn	448	326	G	22	3,4	630	330	52,4	19	3,0	46	7,3	102	16,2	100	15,9
		122	72,8	E	7	2,1	319	157	49,2	12	3,8	27	8,5	54	16,9	54	16,9
183	Marktrodach, M	3 117	2 205	G	68	1,5	4 342	1 665	38,3	542	12,5	456	10,5	476	11,0	833	19,2
		912	70,7	E	25	1,1	2 180	785	36,0	315	14,4	277	12,7	237	10,9	391	17,9
184	Wallenfels, St	2 294	1 621	G	42	1,3	3 200	1 771	55,3	185	5,8	352	11,0	350	10,9	378	11,8
		673	70,7	E	19	1,2	1 602	825	51,5	105	6,6	233	14,5	176	11,0	187	11,7

G = Gesamtstimmen. E = Erststimmen.

Regierungsbezirken, Kreisen und Gemeinden

Von den gültigen Stimmen entfielen auf																Schl. Nr.
FDP		Sonstige		davon												
				DIE LINKE	BP	ÖDP	PIRATEN	Die PARTEI	mut	Tierschutzpartei	V-Partei³	DIE FRANKEN	Gesundheitsforschung	Die Humanisten	LKR	
Anzahl	%	Anzahl	%	Anzahl												
17	18	19	20	21	22	23	24	25	26	27	28	29	30	31	32	
Noch: Oberfranken																
															475	
379	3,9	667	6,9	269	105	48	66	104	16	-	16	-	43	-	162	
215	4,4	320	6,6	132	56	27	30	53	-	-	-	-	22	-	-	
45	2,0	92	4,0	44	4	2	13	16	2	-	4	-	7	-	165	
21	1,8	41	3,6	23	2	-	4	8	-	-	-	-	4	-	-	
297	3,9	651	8,5	272	83	76	63	93	13	-	15	-	36	-	168	
157	4,1	299	7,8	139	47	21	29	41	-	-	-	-	22	-	-	
108	2,1	219	4,4	84	25	12	28	37	8	-	4	-	21	-	169	
61	2,4	95	3,8	40	12	5	11	16	-	-	-	-	11	-	-	
97	2,0	182	3,7	67	15	15	27	42	3	-	2	-	11	-	171	
47	1,9	81	3,3	32	5	8	10	20	-	-	-	-	6	-	-	
64	3,2	126	6,3	56	8	10	5	28	2	-	2	-	15	-	174	
23	2,3	66	6,5	31	4	6	3	13	-	-	-	-	9	-	-	
104	3,7	191	6,8	66	16	18	22	36	4	-	5	-	24	-	175	
54	3,8	88	6,3	27	10	10	8	18	-	-	-	-	15	-	-	
30	2,1	93	6,5	37	16	7	5	22	1	-	2	-	3	-	181	
16	2,3	49	6,9	19	9	6	2	12	-	-	-	-	1	-	-	
50	2,9	83	4,8	29	17	6	17	6	1	-	1	-	6	-	182	
30	3,5	41	4,7	15	10	3	7	3	-	-	-	-	3	-	-	
35	2,4	91	6,3	35	20	4	3	16	2	-	1	-	10	-	184	
13	1,8	43	5,9	16	13	1	1	7	-	-	-	-	5	-	-	
60	2,8	141	6,6	70	28	8	3	18	5	-	1	-	8	-	189	
31	2,9	69	6,4	37	20	3	1	4	-	-	-	-	4	-	-	
3 560	3,3	6 637	6,1	2 674	787	547	687	1 081	137	-	128	-	596	-	Zus.	
1 849	3,4	3 160	5,8	1 356	423	272	271	515	-	-	-	-	323	-	-	
															476	
492	2,7	1 137	6,3	608	111	115	163	67	22	-	28	-	23	-	145	
215	2,4	467	5,1	268	60	66	73	-	-	-	-	-	-	-	-	
266	3,3	527	6,6	261	68	85	57	33	5	-	6	-	12	-	146	
119	3,0	222	5,5	122	32	46	22	-	-	-	-	-	-	-	-	
76	2,1	212	5,8	117	21	16	38	10	3	-	2	-	5	-	152	
35	1,9	88	4,8	53	9	8	18	-	-	-	-	-	-	-	-	
86	2,9	181	6,1	78	29	26	21	10	8	-	3	-	6	-	154	
43	2,9	76	5,0	35	16	11	14	-	-	-	-	-	-	-	-	
57	2,7	129	6,1	74	10	5	21	10	2	-	4	-	3	-	159	
28	2,6	51	4,8	35	5	2	9	-	-	-	-	-	-	-	-	
88	1,9	170	3,7	78	24	20	19	12	6	-	6	-	5	-	164	
44	1,9	64	2,8	31	13	10	10	-	-	-	-	-	-	-	-	
13	1,6	53	6,6	24	5	13	3	5	1	-	1	-	1	-	166	
5	1,2	21	5,1	9	3	8	1	-	-	-	-	-	-	-	-	
42	3,5	93	7,7	60	10	6	7	4	1	-	4	-	1	-	171	
20	3,3	46	7,6	32	6	4	4	-	-	-	-	-	-	-	-	
69	1,9	164	4,5	65	27	18	27	14	1	-	6	-	6	-	175	
29	1,6	69	3,7	26	17	8	18	-	-	-	-	-	-	-	-	
65	1,5	219	5,1	110	23	26	45	4	3	-	4	-	4	-	177	
31	1,4	92	4,2	46	12	13	21	-	-	-	-	-	-	-	-	
148	2,5	337	5,7	169	52	30	45	15	6	-	9	-	11	-	178	
72	2,4	136	4,6	69	31	16	20	-	-	-	-	-	-	-	-	
62	2,8	105	4,7	55	15	7	14	5	4	-	2	-	3	-	179	
25	2,2	47	4,1	27	9	3	8	-	-	-	-	-	-	-	-	
61	2,7	139	6,1	87	12	9	15	5	1	-	5	-	5	-	180	
30	2,6	57	5,0	38	8	6	5	-	-	-	-	-	-	-	-	
15	2,4	18	2,9	6	1	3	6	1	-	-	1	-	-	-	182	
6	1,9	9	2,8	4	1	1	3	-	-	-	-	-	-	-	-	
113	2,6	257	5,9	109	34	38	35	22	5	-	8	-	6	-	183	
58	2,7	117	5,4	55	20	25	17	-	-	-	-	-	-	-	-	
40	1,3	124	3,9	54	17	12	13	15	4	-	6	-	3	-	184	
24	1,5	52	3,2	29	10	9	4	-	-	-	-	-	-	-	-	

Noch: 1. Ergebnisse der Landtagswahl 2018 nach

Schl. Nr.	Gebiet	Stimm-berechtigte		Wähler	Art der Stimme	Ungültige Stimmen		Gültige Stimmen		Von den gültigen Stimmen entfielen auf									
		Nicht-wähler	Wahlbe-teiligung in %			Anzahl	%	Anzahl	CSU		GRÜNE		FREIE WÄHLER		AfD		SPD		
									Anzahl	%	Anzahl	%	Anzahl	%	Anzahl	%	Anzahl	%	
		1	2	3		4	5	6	7	8	9	10	11	12	13	14	15	16	

Noch: Oberfranken

476 Noch: Landkreis Kronach

185	Weißbrunn	2 409	1 690	G	53	1,6	3 327	1 282	38,5	326	9,8	384	11,5	433	13,0	645	19,4
		719	70,2	E	15	0,9	1 675	630	37,6	173	10,3	229	13,7	222	13,3	319	19,0
189	Wilhelmsthal	3 064	2 304	G	102	2,2	4 506	2 908	64,5	227	5,0	374	8,3	389	8,6	382	8,5
		760	75,2	E	12	0,5	2 292	1 546	67,5	112	4,9	198	8,6	181	7,9	171	7,5
	Zusammen	55 125	38 550	G	1 258	1,6	75 842	34 352	45,3	6 606	8,7	8 154	10,8	8 278	10,9	12 411	16,4
		16 575	69,9	E	313	0,8	38 237	16 823	44,0	3 644	9,5	4 927	12,9	4 089	10,7	6 170	16,1

477 Landkreis Kulmbach

117	Grafengehaig, M	741	529	G	6	0,6	1 052	464	44,1	86	8,2	125	11,9	119	11,3	177	16,8
		212	71,4	E	3	0,6	526	198	37,6	44	8,4	94	17,9	58	11,0	95	18,1
118	Guttenberg	431	336	G	2	0,3	670	304	45,4	32	4,8	61	9,1	80	11,9	119	17,8
		95	78,0	E	1	0,3	335	131	39,1	19	5,7	41	12,2	44	13,1	68	20,3
119	Harsdorf	819	652	G	5	0,4	1 299	516	39,7	179	13,8	169	13,0	115	8,9	213	16,4
		167	79,6	E	2	0,3	650	241	37,1	80	12,3	100	15,4	60	9,2	120	18,5
121	Himmelkron	2 858	1 882	G	40	1,1	3 724	1 558	41,8	401	10,8	426	11,4	386	10,4	572	15,4
		976	65,9	E	12	0,6	1 870	699	37,4	194	10,4	265	14,2	196	10,5	348	18,6
124	Kasendorf, M	1 985	1 484	G	16	0,5	2 952	1 084	36,7	300	10,2	370	12,5	310	10,5	431	14,6
		501	74,8	E	6	0,4	1 478	405	27,4	123	8,3	274	18,5	152	10,3	258	17,5
127	Ködnitz	1 313	1 015	G	17	0,8	2 013	759	37,7	198	9,8	347	17,2	239	11,9	301	15,0
		298	77,3	E	3	0,3	1 012	313	30,9	87	8,6	243	24,0	118	11,7	179	17,7
128	Kulmbach, GKSt	21 119	14 345	G	323	1,1	28 367	9 621	33,9	3 334	11,8	3 063	10,8	2 769	9,8	6 432	22,7
		6 774	67,9	E	92	0,6	14 253	3 876	27,2	1 482	10,4	2 302	16,2	1 332	9,3	3 805	26,7
129	Kupferberg, St	880	612	G	17	1,4	1 207	528	43,7	68	5,6	125	10,4	182	15,1	206	17,1
		268	69,5	E	10	1,6	602	234	38,9	32	5,3	91	15,1	87	14,5	119	19,8
135	Ludwigschorgast, M	811	647	G	6	0,5	1 288	552	42,9	73	5,7	150	11,6	123	9,5	291	22,6
		164	79,8	E	2	0,3	645	245	38,0	29	4,5	103	16,0	55	8,5	171	26,5
136	Mainleus, M	5 169	3 624	G	89	1,2	7 157	2 614	36,5	702	9,8	877	12,3	861	12,0	1 407	19,7
		1 545	70,1	E	25	0,7	3 598	1 078	30,0	315	8,8	630	17,5	424	11,8	828	23,0
138	Marktleugast, M	2 644	1 768	G	35	1,0	3 501	1 689	48,2	125	3,6	451	12,9	452	12,9	530	15,1
		876	66,9	E	11	0,6	1 757	707	40,2	56	3,2	330	18,8	227	12,9	326	18,6
139	Marktschorgast, M	1 181	852	G	31	1,8	1 674	586	35,0	117	7,0	269	16,1	202	12,1	341	20,4
		329	72,1	E	8	0,9	845	274	32,4	57	6,7	155	18,3	106	12,5	190	22,5
142	Neudrossenfeld	3 086	2 336	G	30	0,6	4 642	1 832	39,5	614	13,2	656	14,1	357	7,7	716	15,4
		750	75,7	E	10	0,4	2 326	786	33,8	289	12,4	425	18,3	180	7,7	419	18,0
143	Neuenmarkt	2 354	1 712	G	22	0,6	3 402	1 066	31,3	341	10,0	469	13,8	381	11,2	779	22,9
		642	72,7	E	9	0,5	1 703	442	26,0	144	8,5	308	18,1	189	11,1	454	26,7
148	Presseck, M	1 508	1 121	G	26	1,2	2 216	1 015	45,8	126	5,7	223	10,1	233	10,5	484	21,8
		387	74,3	E	10	0,9	1 111	425	38,3	55	5,0	142	12,8	117	10,5	307	27,6
151	Rugendorf	818	620	G	13	1,0	1 227	556	45,3	83	6,8	151	12,3	131	10,7	212	17,3
		198	75,8	E	2	0,3	618	236	38,2	36	5,8	105	17,0	69	11,2	132	21,4
156	Stadtsteinach, St	2 571	1 813	G	30	0,8	3 596	1 616	44,9	246	6,8	471	13,1	462	12,8	570	15,9
		758	70,5	E	9	0,5	1 804	652	36,1	112	6,2	332	18,4	230	12,7	370	20,5
157	Thurnau, M	3 416	2 609	G	42	0,8	5 176	2 124	41,0	579	11,2	637	12,3	413	8,0	872	16,8
		807	76,4	E	13	0,5	2 596	895	34,5	269	10,4	419	16,1	205	7,9	522	20,1
158	Trebcast	1 360	1 060	G	22	1,0	2 098	800	38,1	228	10,9	213	10,2	249	11,9	419	20,0
		300	77,9	E	6	0,6	1 054	344	32,6	105	10,0	147	13,9	123	11,7	250	23,7
159	Untersteinach	1 526	1 119	G	13	0,6	2 225	763	34,3	182	8,2	277	12,4	252	11,3	548	24,6
		407	73,3	E	4	0,4	1 115	297	26,6	83	7,4	200	17,9	120	10,8	321	28,8
163	Wirsberg, M	1 532	993	G	19	1,0	1 967	611	31,1	212	10,8	334	17,0	248	12,6	379	19,3
		539	64,8	E	5	0,5	988	230	23,3	99	10,0	235	23,8	122	12,3	220	22,3
164	Wonsees, M	919	705	G	13	0,9	1 397	747	53,5	101	7,2	178	12,7	118	8,4	117	8,4
		214	76,7	E	5	0,7	700	323	46,1	50	7,1	113	16,1	57	8,1	81	11,6
	Zusammen	59 041	41 834	G	817	1,0	82 850	31 405	37,9	8 327	10,1	10 042	12,1	8 682	10,5	16 116	19,5
		17 207	70,9	E	248	0,6	41 586	13 031	31,3	3 760	9,0	7 054	17,0	4 271	10,3	9 583	23,0

G = Gesamtstimmen. E = Erststimmen.

Regierungsbezirken, Kreisen und Gemeinden

Von den gültigen Stimmen entfielen auf																Schl. Nr.
FDP		Sonstige		davon												
				DIE LINKE	BP	ÖDP	PIRATEN	Die PARTEI	mut	Tierschutzpartei	V-Partei³	DIE FRANKEN	Gesundheitsforschung	Die Humanisten	LKR	
Anzahl	%	Anzahl	%	Anzahl												
17	18	19	20	21	22	23	24	25	26	27	28	29	30	31	32	

Noch: Oberfranken

																476
71	2,1	186	5,6	91	29	16	25	12	8	-	-	3	-	2	-	185
32	1,9	70	4,2	39	14	8	9	-	-	-	-	-	-	-	-	-
69	1,5	157	3,5	73	23	17	27	4	3	-	-	4	-	6	-	189
28	1,2	56	2,4	28	10	6	12	-	-	-	-	-	-	-	-	-
1 833	2,4	4 208	5,5	2 119	511	462	581	248	83	-	-	102	-	102	-	Zus.
844	2,2	1 740	4,6	946	276	250	268	-	-	-	-	-	-	-	-	-
																477
28	2,7	53	5,0	20	15	5	5	3	3	-	-	1	-	1	-	117
15	2,9	22	4,2	9	10	2	-	-	1	-	-	-	-	-	-	-
24	3,6	50	7,5	21	3	7	4	6	4	-	-	3	-	2	-	118
12	3,6	20	6,0	12	2	5	-	-	1	-	-	-	-	-	-	-
43	3,3	64	4,9	23	7	10	5	6	8	-	-	4	-	1	-	119
24	3,7	25	3,8	13	2	5	-	-	5	-	-	-	-	-	-	-
166	4,5	215	5,8	81	22	53	16	20	14	-	-	8	-	1	-	121
74	4,0	94	5,0	44	14	28	-	-	8	-	-	-	-	-	-	-
300	10,2	157	5,3	65	18	26	10	16	18	-	-	2	-	2	-	124
200	13,5	66	4,5	31	9	17	-	-	9	-	-	-	-	-	-	-
81	4,0	88	4,4	27	11	30	4	6	4	-	-	3	-	3	-	127
41	4,1	31	3,1	11	4	14	-	-	2	-	-	-	-	-	-	-
1 330	4,7	1 818	6,4	793	165	274	73	152	298	-	-	37	-	26	-	128
695	4,9	761	5,3	397	90	144	-	-	130	-	-	-	-	-	-	-
31	2,6	67	5,6	33	11	6	2	6	7	-	-	1	-	1	-	129
12	2,0	27	4,5	16	6	2	-	-	3	-	-	-	-	-	-	-
46	3,6	53	4,1	24	9	3	3	5	7	-	-	-	-	2	-	135
23	3,6	19	2,9	11	4	1	-	-	3	-	-	-	-	-	-	-
227	3,2	469	6,6	145	68	140	11	29	59	-	-	11	-	6	-	136
112	3,1	211	5,9	71	37	76	-	-	27	-	-	-	-	-	-	-
98	2,8	156	4,5	79	15	15	8	13	17	-	-	7	-	2	-	138
42	2,4	69	3,9	44	7	10	-	-	8	-	-	-	-	-	-	-
48	2,9	111	6,6	52	19	8	8	8	10	-	-	-	-	6	-	139
19	2,2	44	5,2	27	9	5	-	-	3	-	-	-	-	-	-	-
227	4,9	240	5,2	102	37	29	11	22	28	-	-	11	-	-	-	142
123	5,3	104	4,5	51	21	15	-	-	17	-	-	-	-	-	-	-
155	4,6	211	6,2	112	16	32	7	12	20	-	-	7	-	5	-	143
80	4,7	86	5,0	51	9	17	-	-	9	-	-	-	-	-	-	-
52	2,3	83	3,7	32	10	8	9	8	9	-	-	3	-	4	-	148
31	2,8	34	3,1	16	9	6	-	-	3	-	-	-	-	-	-	-
35	2,9	59	4,8	31	13	7	2	2	2	-	-	-	-	2	-	151
15	2,4	25	4,0	16	6	3	-	-	-	-	-	-	-	-	-	-
91	2,5	140	3,9	54	15	20	6	9	30	-	-	2	-	4	-	156
45	2,5	63	3,5	24	11	13	-	-	15	-	-	-	-	-	-	-
270	5,2	281	5,4	108	56	41	14	19	30	-	-	9	-	4	-	157
175	6,7	111	4,3	54	27	19	-	-	11	-	-	-	-	-	-	-
77	3,7	112	5,3	44	14	25	4	9	11	-	-	3	-	2	-	158
40	3,8	45	4,3	22	7	12	-	-	4	-	-	-	-	-	-	-
105	4,7	98	4,4	32	8	13	6	6	21	-	-	9	-	3	-	159
56	5,0	38	3,4	15	4	7	-	-	12	-	-	-	-	-	-	-
54	2,7	129	6,6	58	19	18	6	15	8	-	-	2	-	3	-	163
29	2,9	53	5,4	29	11	10	-	-	3	-	-	-	-	-	-	-
81	5,8	55	3,9	19	8	11	2	3	6	-	-	4	-	2	-	164
53	7,6	23	3,3	8	5	6	-	-	4	-	-	-	-	-	-	-
3 569	4,3	4 709	5,7	1 955	559	781	216	375	614	-	-	127	-	82	-	Zus.
1 916	4,6	1 971	4,7	972	304	417	-	-	278	-	-	-	-	-	-	-

Noch: 1. Ergebnisse der Landtagswahl 2018 nach

Schl. Nr.	Gebiet	Stimm-berechtigte		Wähler	Art der Stimme	Ungültige Stimmen		Gültige Stimmen		Von den gültigen Stimmen entfielen auf									
		Nicht-wähler	Wahlbe-teiligung in %			Anzahl	%	Anzahl	CSU		GRÜNE		FREIE WÄHLER		AfD		SPD		
									Anzahl	%	Anzahl	%	Anzahl	%	Anzahl	%	Anzahl	%	
1	2	3	4	5	6	7	8	9	10	11	12	13	14	15	16				

Noch: Oberfranken

478 Landkreis Lichtenfels

111	Altenkunstadt	4 396	2 890	G	82	1,4	5 698	2 136	37,5	512	9,0	1 013	17,8	636	11,2	707	12,4
		1 506	65,7	E	27	0,9	2 863	1 141	39,9	277	9,7	339	11,8	339	11,8	346	12,1
116	Burgkunstadt, St	5 193	3 453	G	73	1,1	6 831	2 586	37,9	798	11,7	889	13,0	637	9,3	912	13,4
		1 740	66,5	E	33	1,0	3 420	1 283	37,5	434	12,7	359	10,5	333	9,7	415	12,1
120	Ebensfeld, M	4 563	3 502	G	93	1,3	6 911	3 295	47,7	735	10,6	815	11,8	926	13,4	415	6,0
		1 061	76,7	E	46	1,3	3 456	1 584	45,8	367	10,6	440	12,7	460	13,3	198	5,7
127	Hochstadt a.Main	1 340	983	G	29	1,5	1 937	762	39,3	146	7,5	439	22,7	225	11,6	173	8,9
		357	73,4	E	11	1,1	972	398	40,9	90	9,3	161	16,6	119	12,2	85	8,7
139	Lichtenfels, St	15 894	10 461	G	266	1,3	20 656	8 285	40,1	2 707	13,1	1 728	8,4	2 474	12,0	3 007	14,6
		5 433	65,8	E	105	1,0	10 356	4 150	40,1	1 414	13,7	843	8,1	1 244	12,0	1 274	12,3
143	Marktgraitz, M	962	659	G	11	0,8	1 307	601	46,0	121	9,3	147	11,2	158	12,1	129	9,9
		303	68,5	E	4	0,6	655	283	43,2	68	10,4	78	11,9	87	13,3	66	10,1
144	Marktzeuln, M	1 233	878	G	21	1,2	1 735	694	40,0	177	10,2	200	11,5	214	12,3	243	14,0
		355	71,2	E	7	0,8	871	338	38,8	92	10,6	102	11,7	109	12,5	119	13,7
145	Michelau i.OFr.	5 200	3 354	G	89	1,3	6 619	2 717	41,0	701	10,6	527	8,0	805	12,2	1 106	16,7
		1 846	64,5	E	37	1,1	3 317	1 347	40,6	368	11,1	268	8,1	409	12,3	521	15,7
155	Redwitz a.d.Rodach	2 642	1 739	G	22	0,6	3 456	1 535	44,4	280	8,1	318	9,2	421	12,2	583	16,9
		903	65,8	E	4	0,2	1 735	709	40,9	155	8,9	176	10,1	219	12,6	305	17,6
165	Bad Staffelstein, St	8 640	6 296	G	187	1,5	12 405	5 693	45,9	1 668	13,4	1 404	11,3	1 297	10,5	1 033	8,3
		2 344	72,9	E	81	1,3	6 215	2 762	44,4	818	13,2	754	12,1	654	10,5	498	8,0
176	Weismain, St	3 762	2 687	G	49	0,9	5 325	2 813	52,8	398	7,5	577	10,8	549	10,3	401	7,5
		1 075	71,4	E	21	0,8	2 666	1 416	53,1	216	8,1	234	8,8	280	10,5	156	5,9
	Zusammen	53 825	36 902	G	922	1,2	72 880	31 117	42,7	8 243	11,3	8 057	11,1	8 342	11,4	8 709	11,9
		16 923	68,6	E	376	1,0	36 526	15 411	42,2	4 299	11,8	3 754	10,3	4 253	11,6	3 983	10,9

479 Landkreis Wunsiedel i.Fichtelgebirge

111	Bad Alexandersbad	764	529	G	10	0,9	1 048	476	45,4	130	12,4	71	6,8	146	13,9	111	10,6
		235	69,2	E	4	0,8	525	248	47,2	58	11,0	27	5,1	77	14,7	64	12,2
112	Arzberg, St	4 163	2 814	G	83	1,5	5 545	1 964	35,4	498	9,0	651	11,7	817	14,7	884	15,9
		1 349	67,6	E	30	1,1	2 784	1 027	36,9	234	8,4	287	10,3	412	14,8	497	17,9
126	Höchstädt i.Fichtelgebirge	914	728	G	18	1,2	1 438	538	37,4	163	11,3	223	15,5	163	11,3	252	17,5
		186	79,6	E	8	1,1	720	301	41,8	74	10,3	75	10,4	80	11,1	145	20,1
127	Hohenberg a.d.Eger, St	1 124	782	G	26	1,7	1 538	622	40,4	105	6,8	152	9,9	170	11,1	331	21,5
		342	69,6	E	5	0,6	777	333	42,9	48	6,2	55	7,1	86	11,1	183	23,6
129	Kirchenlamitz, St	2 641	1 973	G	61	1,5	3 885	1 640	42,2	283	7,3	380	9,8	564	14,5	669	17,2
		668	74,7	E	21	1,1	1 952	875	44,8	138	7,1	141	7,2	307	15,7	330	16,9
135	Marktleuthen, St	2 556	1 859	G	33	0,9	3 685	1 422	38,6	324	8,8	426	11,6	481	13,1	708	19,2
		697	72,7	E	10	0,5	1 849	766	41,4	163	8,8	161	8,7	244	13,2	379	20,5
136	Marktrechwitz, GKSt	13 195	8 524	G	221	1,3	16 827	7 188	42,7	2 148	12,8	1 334	7,9	2 309	13,7	2 102	12,5
		4 671	64,6	E	66	0,8	8 458	3 802	45,0	959	11,3	602	7,1	1 151	13,6	1 176	13,9
138	Nagel	1 436	1 070	G	30	1,4	2 110	996	47,2	211	10,0	161	7,6	354	16,8	128	6,1
		366	74,5	E	10	0,9	1 060	522	49,2	99	9,3	72	6,8	178	16,8	77	7,3
145	Röslau	1 642	1 213	G	53	2,2	2 373	878	37,0	200	8,4	313	13,2	345	14,5	431	18,2
		429	73,9	E	22	1,8	1 191	473	39,7	88	7,4	132	11,1	171	14,4	235	19,7
147	Schirnding, M	904	620	G	10	0,8	1 230	566	46,0	95	7,7	110	8,9	172	14,0	178	14,5
		284	68,6	E	4	0,6	616	300	48,7	43	7,0	42	6,8	85	13,8	100	16,2
150	Schönwald, St	2 565	1 817	G	46	1,3	3 588	1 426	39,7	302	8,4	468	13,0	367	10,2	721	20,1
		748	70,8	E	14	0,8	1 803	770	42,7	152	8,4	163	9,0	183	10,1	396	22,0
152	Selb, GKSt	11 963	7 909	G	180	1,1	15 638	5 546	35,5	1 375	8,8	2 884	18,4	1 877	12,0	2 336	14,9
		4 054	66,1	E	64	0,8	7 845	3 127	39,9	709	9,0	855	10,9	955	12,2	1 433	18,3
158	Thiersheim, M	1 512	1 160	G	34	1,5	2 286	957	41,9	232	10,1	323	14,1	220	9,6	373	16,3
		352	76,7	E	11	0,9	1 149	518	45,1	103	9,0	131	11,4	110	9,6	207	18,0
159	Thierstein, M	947	738	G	26	1,8	1 450	513	35,4	131	9,0	233	16,1	188	13,0	220	15,2
		209	77,9	E	11	1,5	727	287	39,5	62	8,5	90	12,4	94	12,9	120	16,5
161	Tröstau	1 931	1 430	G	40	1,4	2 820	1 046	37,1	242	8,6	195	6,9	487	17,3	523	18,5
		501	74,1	E	9	0,6	1 421	547	38,5	110	7,7	85	6,0	248	17,5	306	21,5
166	Weißensstadt, St	2 625	1 909	G	52	1,4	3 766	1 575	41,8	343	9,1	356	9,5	445	11,8	694	18,4
		716	72,7	E	12	0,6	1 897	828	43,6	169	8,9	142	7,5	227	12,0	387	20,4

G = Gesamtstimmen. E = Erststimmen.

Regierungsbezirken, Kreisen und Gemeinden

Von den gültigen Stimmen entfielen auf																Schl. Nr.
FDP		Sonstige		davon												
				DIE LINKE	BP	ÖDP	PIRATEN	Die PARTEI	mut	Tierschutzpartei	V-Partei³	DIE FRANKEN	Gesundheitsforschung	Die Humanisten	LKR	
Anzahl	%	Anzahl	%	Anzahl												
17	18	19	20	21	22	23	24	25	26	27	28	29	30	31	32	

Noch: Oberfranken

																478
207	3,6	487	8,5	145	45	224	26	24	12	-	9	-	2	-	-	111
125	4,4	296	10,3	74	25	186	11	-	-	-	-	-	-	-	-	-
227	3,3	782	11,4	187	51	428	43	34	14	-	17	-	8	-	-	116
134	3,9	462	13,5	99	34	308	21	-	-	-	-	-	-	-	-	-
307	4,4	418	6,0	157	93	69	44	27	18	-	8	-	2	-	-	120
197	5,7	210	6,1	87	57	44	22	-	-	-	-	-	-	-	-	-
65	3,4	127	6,6	45	27	36	11	5	-	-	2	-	1	-	-	127
43	4,4	76	7,8	25	16	28	7	-	-	-	-	-	-	-	-	-
1 139	5,5	1 316	6,4	480	240	281	133	104	19	-	38	-	21	-	-	139
771	7,4	660	6,4	247	152	188	73	-	-	-	-	-	-	-	-	-
58	4,4	93	7,1	30	17	17	8	12	3	-	3	-	3	-	-	143
35	5,3	38	5,8	14	8	12	4	-	-	-	-	-	-	-	-	-
98	5,6	109	6,3	45	8	33	7	6	2	-	2	-	6	-	-	144
59	6,8	52	6,0	20	4	25	3	-	-	-	-	-	-	-	-	-
326	4,9	437	6,6	175	63	64	54	51	7	-	12	-	11	-	-	145
204	6,2	200	6,0	93	35	43	29	-	-	-	-	-	-	-	-	-
102	3,0	217	6,3	69	33	78	17	11	3	-	3	-	3	-	-	155
58	3,3	113	6,5	34	18	52	9	-	-	-	-	-	-	-	-	-
532	4,3	778	6,3	249	159	157	90	65	17	-	26	-	15	-	-	165
348	5,6	381	6,1	133	93	100	55	-	-	-	-	-	-	-	-	-
261	4,9	326	6,1	73	74	123	25	14	7	-	4	-	6	-	-	176
165	6,2	199	7,5	40	45	99	15	-	-	-	-	-	-	-	-	-
3 322	4,6	5 090	7,0	1 655	810	1 510	458	353	102	-	124	-	78	-	-	Zus.
2 139	5,9	2 687	7,4	866	487	1 085	249	-	-	-	-	-	-	-	-	-

479

33	3,1	81	7,7	22	13	11	12	7	12	-	3	-	1	-	-	111
18	3,4	33	6,3	11	8	6	-	-	8	-	-	-	-	-	-	-
136	2,5	595	10,7	129	148	25	12	37	232	-	4	-	8	-	-	112
62	2,2	265	9,5	59	105	14	-	-	87	-	-	-	-	-	-	-
26	1,8	73	5,1	34	12	6	7	2	10	-	1	-	1	-	-	126
13	1,8	32	4,4	16	8	3	-	-	5	-	-	-	-	-	-	-
38	2,5	120	7,8	38	24	11	5	10	31	-	1	-	-	-	-	127
17	2,2	55	7,1	20	15	8	-	-	12	-	-	-	-	-	-	-
91	2,3	258	6,6	136	50	10	12	22	22	-	3	-	3	-	-	129
46	2,4	115	5,9	69	33	2	-	-	11	-	-	-	-	-	-	-
88	2,4	236	6,4	105	43	12	8	12	41	-	4	-	11	-	-	135
42	2,3	94	5,1	45	30	5	-	-	14	-	-	-	-	-	-	-
482	2,9	1 264	7,5	552	237	57	79	103	180	-	27	-	29	-	-	136
229	2,7	539	6,4	278	156	31	-	-	74	-	-	-	-	-	-	-
81	3,8	179	8,5	54	67	11	6	21	14	-	3	-	3	-	-	138
37	3,5	75	7,1	22	40	6	-	-	7	-	-	-	-	-	-	-
49	2,1	157	6,6	43	37	14	14	12	29	-	5	-	3	-	-	145
25	2,1	67	5,6	20	25	6	-	-	16	-	-	-	-	-	-	-
24	2,0	85	6,9	22	19	5	6	6	20	-	4	-	3	-	-	147
10	1,6	36	5,8	11	13	2	-	-	10	-	-	-	-	-	-	-
89	2,5	215	6,0	73	74	7	9	23	16	-	6	-	7	-	-	150
51	2,8	88	4,9	33	44	4	-	-	7	-	-	-	-	-	-	-
501	3,2	1 119	7,2	523	210	63	51	81	135	-	30	-	26	-	-	152
252	3,2	514	6,6	269	148	35	-	-	62	-	-	-	-	-	-	-
46	2,0	135	5,9	57	19	15	3	11	26	-	3	-	1	-	-	158
23	2,0	57	5,0	27	13	6	-	-	11	-	-	-	-	-	-	-
31	2,1	134	9,2	51	27	16	4	8	18	-	6	-	4	-	-	159
14	1,9	60	8,3	28	17	9	-	-	6	-	-	-	-	-	-	-
85	3,0	242	8,6	123	51	11	16	16	18	-	3	-	4	-	-	161
42	3,0	83	5,8	43	29	4	-	-	7	-	-	-	-	-	-	-
126	3,3	227	6,0	62	54	19	16	14	51	-	5	-	6	-	-	166
51	2,7	93	4,9	32	32	9	-	-	20	-	-	-	-	-	-	-

Noch: 1. Ergebnisse der Landtagswahl 2018 nach

Schl. Nr.	Gebiet	Stimm-berechtigte		Wähler		Art der Stimme	Ungültige Stimmen		Gültige Stimmen		Von den gültigen Stimmen entfielen auf									
		Nicht-wähler	Wahlbe-teiligung in %	Anzahl	%		Anzahl	CSU		GRÜNE		FREIE WÄHLER		AfD		SPD				
								Anzahl	%	Anzahl	%	Anzahl	%	Anzahl	%	Anzahl	%			
1	2	3	4	5	6	7	8	9	10	11	12	13	14	15	16					

Noch: Oberfranken

479 Noch: Landkreis Wunsiedel i.Fichtelgebirge

169	Wunsiedel, St	7 162	4 767	G	136	1,4	9 398	4 155	44,2	1 131	12,0	658	7,0	1 379	14,7	1 132	12,0
		2 395	66,6	E	24	0,5	4 743	2 222	46,8	564	11,9	264	5,6	685	14,4	634	13,4
	Zusammen	58 044	39 842	G	1 059	1,3	78 625	31 508	40,1	7 913	10,1	8 938	11,4	10 484	13,3	11 793	15,0
		18 202	68,6	E	325	0,8	39 517	16 946	42,9	3 773	9,5	3 324	8,4	5 293	13,4	6 669	16,9
	Landkreise zusammen	662 976	479 388	G	9 931	1,0	948 839	393 963	41,5	106 470	11,2	115 716	12,2	109 295	11,5	128 003	13,5
		183 588	72,3	E	3 160	0,7	476 227	191 745	40,3	51 943	10,9	62 393	13,1	55 050	11,6	70 302	14,8

G = Gesamtstimmen. E = Erststimmen.

Regierungsbezirken, Kreisen und Gemeinden

Von den gültigen Stimmen entfielen auf																Schl. Nr.
FDP		Sonstige		davon												
				DIE LINKE	BP	ÖDP	PIRATEN	Die PARTEI	mut	Tierschutz- partei	V-Partei ²	DIE FRANKEN	Gesund- heits- forschung	Die Humanisten	LKR	
Anzahl	%	Anzahl	%	Anzahl												
17	18	19	20	21	22	23	24	25	26	27	28	29	30	31	32	

Noch: Oberfranken

																479
286	3,0	657	7,0	306	120	40	40	52	70	-	15	-	14	-	-	169
123	2,6	251	5,3	137	69	18	-	-	27	-	-	-	-	-	-	-
2 212	2,8	5 777	7,3	2 330	1 205	333	300	437	925	-	123	-	124	-	-	Zus.
1 055	2,7	2 457	6,2	1 120	785	168	-	-	384	-	-	-	-	-	-	-
36 480	3,8	58 912	6,2	24 076	9 910	9 005	3 760	5 636	3 154	-	1 835	-	1 536	-	-	Lkr
18 563	3,9	26 231	5,5	11 857	5 418	5 158	788	1 262	1 105	-	320	-	323	-	-	-

Noch: 1. Ergebnisse der Landtagswahl 2018 nach

Schl. Nr.	Gebiet	Stimm-berechtigte		Wähler	Art der Stimme	Ungültige Stimmen		Gültige Stimmen		Von den gültigen Stimmen entfielen auf									
		Nicht-wähler	Wahlbe-teiligung in %			Anzahl	%	Anzahl	%	CSU		GRÜNE		FREIE WÄHLER		AfD		SPD	
										Anzahl	%	Anzahl	%	Anzahl	%	Anzahl	%	Anzahl	%

Mittelfranken

Kreisfreie Städte

561	Ansbach	30 724	19 366	G	362	0,9	38 369	13 191	34,4	7 503	19,6	3 684	9,6	4 845	12,6	3 431	8,9
		11 358	63,0	E	138	0,7	19 227	6 104	31,7	4 221	22,0	2 140	11,1	2 474	12,9	1 580	8,2
562	Erlangen	76 439	57 260	G	915	0,8	113 588	34 364	30,3	30 484	26,8	6 934	6,1	7 431	6,5	14 360	12,6
		19 179	74,9	E	334	0,6	56 917	17 933	31,5	15 094	26,5	3 589	6,3	3 642	6,4	7 040	12,4
563	Fürth	86 684	56 889	G	951	0,8	112 822	34 369	30,5	24 492	21,7	5 521	4,9	11 555	10,2	17 794	15,8
		29 795	65,6	E	426	0,7	56 461	16 310	28,9	12 305	21,8	2 812	5,0	5 899	10,4	9 602	17,0
564	Nürnberg	340 137	229 485	G	4 609	1,0	454 234	155 031	34,1	95 020	20,9	18 356	4,0	44 126	9,7	66 425	14,6
		110 652	67,5	E	2 237	1,0	227 216	75 110	33,1	47 780	21,0	9 663	4,3	22 518	9,9	34 838	15,3
565	Schwabach	29 987	20 951	G	388	0,9	41 509	16 279	39,2	9 049	21,8	2 466	5,9	3 851	9,3	4 642	11,2
		9 036	69,9	E	168	0,8	20 778	7 947	38,2	5 003	24,1	1 156	5,6	1 950	9,4	2 156	10,4
	Kreisfreie Städte zusammen	563 971	383 951	G	7 225	0,9	760 522	253 234	33,3	166 548	21,9	36 961	4,9	71 808	9,4	106 652	14,0
		180 020	68,1	E	3 303	0,9	380 599	123 404	32,4	84 403	22,2	19 360	5,1	36 483	9,6	55 216	14,5

571 Landkreis Ansbach

111	Adelshofen	746	597	G	16	1,3	1 178	597	50,7	111	9,4	174	14,8	124	10,5	65	5,5
		149	80,0	E	6	1,0	591	280	47,4	67	11,3	86	14,6	66	11,2	35	5,9
113	Arberg, M	1 806	1 277	G	28	1,1	2 526	1 345	53,2	249	9,9	314	12,4	227	9,0	101	4,0
		529	70,7	E	8	0,6	1 269	660	52,0	124	9,8	161	12,7	114	9,0	56	4,4
114	Aurach	2 328	1 709	G	25	0,7	3 393	1 474	43,4	557	16,4	484	14,3	385	11,3	128	3,8
		619	73,4	E	12	0,7	1 697	646	38,1	343	20,2	259	15,3	198	11,7	63	3,7
115	Bechhofen, M	4 748	3 123	G	47	0,8	6 199	2 788	45,0	750	12,1	920	14,8	699	11,3	346	5,6
		1 625	65,8	E	24	0,8	3 099	1 345	43,4	356	11,5	485	15,7	360	11,6	195	6,3
122	Bruckberg	1 037	579	G	2	0,2	1 156	388	33,6	181	15,7	119	10,3	120	10,4	125	10,8
		458	55,8	E	1	0,2	578	181	31,3	101	17,5	62	10,7	57	9,9	63	10,9
125	Buch a.Wald	782	616	G	11	0,9	1 221	460	37,7	160	13,1	206	16,9	115	9,4	69	5,7
		166	78,8	E	3	0,5	613	205	33,4	88	14,4	108	17,6	58	9,5	30	4,9
127	Burgoberbach	2 665	1 985	G	48	1,2	3 922	1 717	43,8	552	14,1	459	11,7	450	11,5	300	7,6
		680	74,5	E	26	1,3	1 959	804	41,0	292	14,9	252	12,9	229	11,7	144	7,4
128	Burk	877	603	G	9	0,7	1 197	561	46,9	130	10,9	131	10,9	143	11,9	74	6,2
		274	68,8	E	2	0,3	601	274	45,6	60	10,0	62	10,3	73	12,1	43	7,2
130	Colmberg, M	1 638	1 254	G	26	1,0	2 482	1 025	41,3	378	15,2	325	13,1	212	8,5	160	6,4
		384	76,6	E	10	0,8	1 244	463	37,2	211	17,0	181	14,5	109	8,8	79	6,4
132	Dentlein a.Forst, M	1 876	1 288	G	16	0,6	2 560	1 139	44,5	313	12,2	264	10,3	383	15,0	207	8,1
		588	68,7	E	9	0,7	1 279	561	43,9	129	10,1	129	10,1	200	15,6	122	9,5
134	Diebach	893	608	G	20	1,6	1 195	499	41,8	179	15,0	127	10,6	159	13,3	82	6,9
		285	68,1	E	8	1,3	599	235	39,2	101	16,9	69	11,5	83	13,9	36	6,0
135	Dietenhofen, M	4 147	3 070	G	50	0,8	6 090	2 373	39,0	837	13,7	943	15,5	681	11,2	406	6,7
		1 077	74,0	E	26	0,8	3 044	1 067	35,1	462	15,2	562	18,5	339	11,1	199	6,5
136	Dinkelsbühl, GKSt	9 236	6 075	G	98	0,8	12 052	4 750	39,4	2 656	22,0	1 414	11,7	995	8,3	985	8,2
		3 161	65,8	E	48	0,8	6 027	2 411	40,0	1 213	20,1	679	11,3	502	8,3	564	9,4
137	Dombühl, M	1 173	737	G	10	0,7	1 464	623	42,6	253	17,3	190	13,0	159	10,9	81	5,5
		436	62,8	E	4	0,5	733	285	38,9	157	21,4	99	13,5	83	11,3	28	3,8
139	Dürrwangen, M	1 963	1 402	G	20	0,7	2 784	1 329	47,7	410	14,7	310	11,1	266	9,6	221	7,9
		561	71,4	E	9	0,6	1 393	680	48,8	170	12,2	155	11,1	134	9,6	121	8,7
141	Ehingen	1 558	1 204	G	10	0,4	2 398	1 301	54,3	273	11,4	310	12,9	163	6,8	142	5,9
		354	77,3	E	5	0,4	1 199	651	54,3	126	10,5	154	12,8	85	7,1	75	6,3
145	Feuchtwangen, St	9 131	6 054	G	118	1,0	11 990	5 014	41,8	2 665	22,2	1 206	10,1	1 155	9,6	654	5,5
		3 077	66,3	E	43	0,7	6 011	2 077	34,6	1 850	30,8	646	10,7	577	9,6	261	4,3
146	Flachslanden, M	1 903	1 467	G	24	0,8	2 910	1 104	37,9	338	11,6	661	22,7	388	13,3	170	5,8
		436	77,1	E	8	0,5	1 459	484	33,2	192	13,2	393	26,9	191	13,1	68	4,7
152	Gepsattel	1 379	1 008	G	45	2,2	1 971	761	38,6	355	18,0	243	12,3	154	7,8	191	9,7
		371	73,1	E	21	2,1	987	352	35,7	198	20,1	131	13,3	75	7,6	84	8,5
154	Gerolfingen	789	585	G	7	0,6	1 163	591	50,8	131	11,3	183	15,7	86	7,4	65	5,6
		204	74,1	E	4	0,7	581	278	47,8	64	11,0	107	18,4	44	7,6	32	5,5
155	Geslau	1 073	831	G	18	1,1	1 644	768	46,7	206	12,5	269	16,4	122	7,4	81	4,9
		242	77,4	E	4	0,5	827	355	42,9	122	14,8	147	17,8	62	7,5	36	4,4
165	Heilsbronn, St	6 922	5 036	G	61	0,6	10 011	3 421	34,2	1 974	19,7	1 177	11,8	891	8,9	1 270	12,7
		1 886	72,8	E	27	0,5	5 009	1 426	28,5	912	18,2	687	13,7	453	9,0	823	16,4

G = Gesamtstimmen. E = Erststimmen.

Regierungsbezirken, Kreisen und Gemeinden

Von den gültigen Stimmen entfielen auf																Schl. Nr.
FDP		Sonstige		davon												
				DIE LINKE	BP	ÖDP	PIRATEN	Die PARTEI	mut	Tierschutzpartei	V-Partei³	DIE FRANKEN	Gesundheitsforschung	Die Humanisten	LKR	
Anzahl	%	Anzahl	%	Anzahl												
17	18	19	20	21	22	23	24	25	26	27	28	29	30	31	32	

Mittelfranken

1 302	3,4	4 413	11,5	2 347	187	797	275	136	76	-	144	427	24	-	-	561
673	3,5	2 035	10,6	1 118	104	311	150	-	-	-	80	272	-	-	-	-
6 933	6,1	13 082	11,5	6 615	309	2 917	1 383	456	336	-	154	827	85	-	-	562
3 343	5,9	6 276	11,0	3 225	187	1 504	759	-	166	-	-	435	-	-	-	-
5 757	5,1	13 334	11,8	8 310	558	929	1 291	659	153	-	432	936	66	-	-	563
2 947	5,2	6 586	11,7	4 332	290	454	747	-	-	-	234	529	-	-	-	-
22 039	4,9	53 237	11,7	30 855	1 354	5 447	4 845	2 902	1 165	-	1 827	4 584	258	-	-	564
11 207	4,9	26 100	11,5	15 151	741	2 771	2 610	721	452	-	997	2 657	-	-	-	-
1 873	4,5	3 349	8,1	1 613	172	436	342	140	66	-	127	427	26	-	-	565
1 000	4,8	1 566	7,5	761	98	208	188	-	-	-	70	241	-	-	-	-
37 904	5,0	87 415	11,5	49 740	2 580	10 526	8 136	4 293	1 796	-	2 684	7 201	459	-	-	Zus.
19 170	5,0	42 563	11,2	24 587	1 420	5 248	4 454	721	618	-	1 381	4 134	-	-	-	-
571																
21	1,8	86	7,3	32	3	2	6	7	1	-	2	33	-	-	-	111
11	1,9	46	7,8	18	2	1	4	-	-	-	2	19	-	-	-	-
57	2,3	233	9,2	83	15	43	43	8	8	-	11	22	-	-	-	113
29	2,3	125	9,9	46	11	21	26	-	-	-	7	14	-	-	-	-
125	3,7	240	7,1	93	33	25	18	4	6	-	5	51	5	-	-	114
75	4,4	113	6,7	42	16	10	11	-	-	-	2	32	-	-	-	-
184	3,0	512	8,3	198	50	75	51	17	10	-	19	89	3	-	-	115
96	3,1	262	8,5	110	28	35	31	-	-	-	11	47	-	-	-	-
35	3,0	188	16,3	60	24	73	8	4	3	-	3	12	1	-	-	122
18	3,1	96	16,6	34	15	30	6	-	-	-	2	9	-	-	-	-
64	5,2	147	12,0	36	6	22	8	2	3	-	5	63	2	-	-	125
46	7,5	78	12,7	18	2	11	5	-	-	-	3	39	-	-	-	-
102	2,6	342	8,7	149	25	47	38	21	3	-	11	45	3	-	-	127
59	3,0	179	9,1	82	16	24	23	-	-	-	6	28	-	-	-	-
44	3,7	114	9,5	24	20	28	9	1	1	-	4	27	-	-	-	128
26	4,3	63	10,5	13	10	14	4	-	-	-	2	20	-	-	-	-
112	4,5	270	10,9	102	12	46	24	6	5	-	2	71	2	-	-	130
69	5,5	132	10,6	45	6	24	13	-	-	-	2	42	-	-	-	-
64	2,5	190	7,4	77	20	14	26	4	2	-	-	46	1	-	-	132
34	2,7	104	8,1	40	14	8	13	-	-	-	-	29	-	-	-	-
38	3,2	111	9,3	41	9	14	11	7	1	-	4	24	-	-	-	134
24	4,0	51	8,5	22	3	5	6	-	-	-	1	14	-	-	-	-
299	4,9	551	9,0	186	84	92	43	31	6	-	22	79	8	-	-	135
132	4,3	283	9,3	88	65	41	25	-	-	-	14	50	-	-	-	-
413	3,4	839	7,0	403	60	93	117	37	20	-	27	77	5	-	-	136
223	3,7	435	7,2	214	39	52	69	-	-	-	14	47	-	-	-	-
50	3,4	108	7,4	34	9	14	15	4	3	-	4	24	1	-	-	137
28	3,8	53	7,2	16	4	6	8	-	-	-	2	17	-	-	-	-
79	2,8	169	6,1	70	26	13	20	2	2	-	5	31	-	-	-	139
41	2,9	92	6,6	37	15	6	14	-	-	-	2	18	-	-	-	-
45	1,9	164	6,8	56	19	22	24	9	1	-	10	20	3	-	-	141
25	2,1	83	6,9	29	11	12	14	-	-	-	5	12	-	-	-	-
389	3,2	907	7,6	388	58	109	126	37	21	-	31	129	8	-	-	145
202	3,4	398	6,6	164	31	43	70	-	-	-	15	75	-	-	-	-
49	1,7	200	6,9	83	15	34	11	3	2	-	12	40	-	-	-	146
27	1,9	104	7,1	45	9	14	5	-	-	-	6	25	-	-	-	-
55	2,8	212	10,8	79	9	43	19	5	1	-	3	53	-	-	-	152
36	3,6	111	11,2	43	3	23	8	-	-	-	1	33	-	-	-	-
36	3,1	71	6,1	28	13	8	2	4	-	-	6	9	1	-	-	154
19	3,3	37	6,4	18	7	3	2	-	-	-	3	4	-	-	-	-
58	3,5	140	8,5	22	12	25	8	2	2	-	3	66	-	-	-	155
33	4,0	72	8,7	9	7	9	5	-	-	-	2	40	-	-	-	-
245	2,4	1 033	10,3	387	52	307	77	30	16	-	30	127	7	-	-	165
123	2,5	585	11,7	195	27	231	42	-	-	-	16	74	-	-	-	-

Noch: 1. Ergebnisse der Landtagswahl 2018 nach

Schl. Nr.	Gebiet	Stimm-berechtigte		Wähler	Art der Stimme	Ungültige Stimmen		Gültige Stimmen		Von den gültigen Stimmen entfielen auf									
		Nicht-wähler	Wahlbe-teiligung in %			Anzahl	%	Anzahl	%	CSU		GRÜNE		FREIE WÄHLER		AfD		SPD	
										Anzahl	%	Anzahl	%	Anzahl	%	Anzahl	%	Anzahl	%
Noch: Mittelfranken																			
571 Noch: Landkreis Ansbach																			
166	Herrieden, St	6 129	4 566	G	85	0,9	9 047	4 173	46,1	1 502	16,6	1 198	13,2	851	9,4	532	5,9		
		1 563	74,5	E	43	0,9	4 523	1 960	43,3	746	16,5	653	14,4	440	9,7	307	6,8		
169	Insingen	868	663	G	13	1,0	1 313	580	44,2	169	12,9	133	10,1	146	11,1	91	6,9		
		205	76,4	E	4	0,6	659	273	41,4	97	14,7	74	11,2	76	11,5	45	6,8		
170	Langfurth	1 655	1 248	G	11	0,4	2 485	1 218	49,0	286	11,5	371	14,9	209	8,4	186	7,5		
		407	75,4	E	9	0,7	1 239	612	49,4	124	10,0	178	14,4	108	8,7	104	8,4		
171	Lehrberg, M	2 341	1 632	G	22	0,7	3 242	1 240	38,2	468	14,4	595	18,4	328	10,1	190	5,9		
		709	69,7	E	11	0,7	1 621	554	34,2	279	17,2	329	20,3	166	10,2	81	5,0		
174	Leutershausen, St	4 343	3 166	G	51	0,8	6 281	2 532	40,3	1 030	16,4	716	11,4	601	9,6	361	5,7		
		1 177	72,9	E	22	0,7	3 144	1 078	34,3	593	18,9	416	13,2	300	9,5	146	4,6		
175	Lichtenau, M	3 011	2 206	G	31	0,7	4 381	1 682	38,4	598	13,6	749	17,1	474	10,8	371	8,5		
		805	73,3	E	11	0,5	2 195	719	32,8	317	14,4	497	22,6	238	10,8	177	8,1		
177	Merkendorf, St	2 220	1 674	G	26	0,8	3 322	1 483	44,6	459	13,8	418	12,6	369	11,1	155	4,7		
		546	75,4	E	17	1,0	1 657	741	44,7	226	13,6	194	11,7	186	11,2	85	5,1		
178	Mitteleschenbach	1 272	979	G	13	0,7	1 945	1 139	58,6	121	6,2	173	8,9	190	9,8	158	8,1		
		293	77,0	E	4	0,4	975	556	57,0	60	6,2	80	8,2	103	10,6	79	8,1		
179	Mönchsroth	1 197	784	G	15	1,0	1 553	649	41,8	233	15,0	125	8,0	229	14,7	134	8,6		
		413	65,5	E	9	1,1	775	329	42,5	105	13,5	52	6,7	119	15,4	71	9,2		
180	Neuendettelsau	5 622	3 983	G	44	0,6	7 922	2 715	34,3	1 697	21,4	903	11,4	692	8,7	793	10,0		
		1 639	70,8	E	18	0,5	3 965	1 212	30,6	879	22,2	547	13,8	346	8,7	394	9,9		
181	Neusitz	1 587	1 173	G	21	0,9	2 325	897	38,6	429	18,5	274	11,8	242	10,4	183	7,9		
		414	73,9	E	7	0,6	1 166	425	36,4	242	20,8	134	11,5	124	10,6	87	7,5		
183	Oberdachstetten	1 282	909	G	7	0,4	1 811	748	41,3	248	13,7	219	12,1	216	11,9	125	6,9		
		373	70,9	E	5	0,6	904	337	37,3	136	15,0	131	14,5	110	12,2	59	6,5		
188	Ohrenbach	483	405	G	2	0,2	808	363	44,9	108	13,4	123	15,2	59	7,3	37	4,6		
		78	83,9	E	-	-	405	168	41,5	59	14,6	71	17,5	32	7,9	17	4,2		
189	Ornbau, St	1 267	969	G	13	0,7	1 925	825	42,9	281	14,6	350	18,2	178	9,2	93	4,8		
		298	76,5	E	7	0,7	962	403	41,9	152	15,8	167	17,4	92	9,6	50	5,2		
190	Petersaurach	3 917	2 917	G	51	0,9	5 783	2 242	38,8	933	16,1	757	13,1	628	10,9	549	9,5		
		1 000	74,5	E	26	0,9	2 891	968	33,5	485	16,8	473	16,4	330	11,4	289	10,0		
192	Röckingen	585	466	G	2	0,2	930	381	41,0	153	16,5	104	11,2	94	10,1	74	8,0		
		119	79,7	E	-	-	466	191	41,0	75	16,1	49	10,5	48	10,3	41	8,8		
193	Rothenburg ob der Tauber, GKSt	8 157	5 546	G	113	1,0	10 979	3 643	33,2	2 304	21,0	1 199	10,9	1 035	9,4	1 257	11,4		
		2 611	68,0	E	50	0,9	5 496	1 690	30,7	1 289	23,5	622	11,3	531	9,7	587	10,7		
194	Rügland	990	762	G	6	0,4	1 518	661	43,5	216	14,2	227	15,0	152	10,0	78	5,1		
		228	77,0	E	2	0,3	760	316	41,6	121	15,9	125	16,4	73	9,6	37	4,9		
196	Sachsen b. Ansbach	2 726	2 090	G	23	0,6	4 157	1 507	36,3	609	14,6	1 038	25,0	339	8,2	283	6,8		
		636	76,7	E	13	0,6	2 077	613	29,5	314	15,1	703	33,8	166	8,0	109	5,2		
198	Schillingsfürst, St	2 085	1 359	G	24	0,9	2 694	960	35,6	409	15,2	494	18,3	281	10,4	194	7,2		
		726	65,2	E	7	0,5	1 352	432	32,0	252	18,6	269	19,9	143	10,6	78	5,8		
199	Schnellendorf	2 798	1 914	G	36	0,9	3 792	1 397	36,8	890	23,5	410	10,8	421	11,1	244	6,4		
		884	68,4	E	15	0,8	1 899	609	32,1	592	31,2	189	10,0	215	11,3	92	4,8		
200	Schopfloch, M	2 226	1 425	G	12	0,4	2 838	1 100	38,8	385	13,6	294	10,4	360	12,7	352	12,4		
		801	64,0	E	5	0,4	1 420	494	34,8	238	16,8	159	11,2	188	13,2	166	11,7		
205	Steinsfeld	998	749	G	6	0,4	1 492	718	48,1	169	11,3	166	11,1	105	7,0	103	6,9		
		249	75,1	E	2	0,3	747	329	44,0	100	13,4	92	12,3	54	7,2	51	6,8		
208	Unterschwaningen	695	501	G	10	1,0	992	553	55,7	81	8,2	96	9,7	107	10,8	52	5,2		
		194	72,1	E	1	0,2	500	277	55,4	39	7,8	46	9,2	53	10,6	29	5,8		
214	Wassertrüdingen, St	4 493	2 919	G	44	0,8	5 794	2 650	45,7	755	13,0	639	11,0	576	9,9	536	9,3		
		1 574	65,0	E	17	0,6	2 902	1 325	45,7	370	12,7	309	10,6	287	9,9	284	9,8		
216	Weidenbach, M	1 622	1 197	G	23	1,0	2 371	872	36,8	456	19,2	429	18,1	159	6,7	184	7,8		
		425	73,8	E	12	1,0	1 185	416	35,1	227	19,2	222	18,7	81	6,8	105	8,9		
217	Weihenzell	2 279	1 817	G	22	0,6	3 612	1 595	44,2	561	15,5	568	15,7	291	8,1	150	4,2		
		462	79,7	E	10	0,6	1 807	739	40,9	331	18,3	297	16,4	144	8,0	69	3,8		
218	Weiltingen, M	1 102	842	G	7	0,4	1 677	866	51,6	204	12,2	205	12,2	128	7,6	93	5,5		
		260	76,4	E	4	0,5	838	448	53,5	86	10,3	89	10,6	62	7,4	54	6,4		

G = Gesamtstimmen. E = Erststimmen.

Regierungsbezirken, Kreisen und Gemeinden

Von den gültigen Stimmen entfielen auf																Schl. Nr.
FDP		Sonstige		davon												
				DIE LINKE	BP	ÖDP	PIRATEN	Die PARTEI	mut	Tierschutzpartei	V-Partei³	DIE FRANKEN	Gesundheitsforschung	Die Humanisten	LKR	
Anzahl	%	Anzahl	%	Anzahl												
17	18	19	20	21	22	23	24	25	26	27	28	29	30	31	32	
Noch: Mittelfranken																571
221	2,4	570	6,3	241	51	68	49	23	9	-	-	32	93	4	-	166
120	2,7	297	6,6	132	34	28	27	-	-	-	19	57	-	-	-	-
68	5,2	126	9,6	54	5	18	16	7	5	-	1	17	3	-	-	169
36	5,5	58	8,8	24	4	10	8	-	-	-	1	11	-	-	-	-
53	2,1	162	6,5	70	21	14	22	6	1	-	3	24	1	-	-	170
31	2,5	82	6,6	36	9	6	15	-	-	-	3	13	-	-	-	-
116	3,6	305	9,4	141	22	45	22	13	4	-	6	50	2	-	-	171
64	3,9	148	9,1	67	14	21	12	-	-	-	3	31	-	-	-	-
459	7,3	582	9,3	220	20	138	31	14	10	-	12	136	1	-	-	174
332	10,6	279	8,9	104	10	56	13	-	-	-	9	87	-	-	-	-
98	2,2	409	9,3	180	29	73	26	18	11	-	12	58	2	-	-	175
53	2,4	194	8,8	83	18	34	14	-	-	-	8	37	-	-	-	-
84	2,5	354	10,7	111	16	132	41	5	1	-	8	38	2	-	-	177
50	3,0	175	10,6	65	10	45	24	-	-	-	6	25	-	-	-	-
33	1,7	131	6,7	30	15	13	15	2	1	-	1	53	1	-	-	178
18	1,8	79	8,1	19	8	8	7	-	-	-	1	36	-	-	-	-
52	3,3	131	8,4	50	3	24	20	6	1	-	12	15	-	-	-	179
29	3,7	70	9,0	29	1	16	10	-	-	-	6	8	-	-	-	-
247	3,1	875	11,0	388	41	239	56	21	12	-	25	88	5	-	-	180
127	3,2	460	11,6	193	17	158	30	-	-	-	10	52	-	-	-	-
88	3,8	212	9,1	86	16	38	10	6	6	-	12	37	1	-	-	181
47	4,0	107	9,2	42	7	20	7	-	-	-	6	25	-	-	-	-
63	3,5	192	10,6	93	14	33	11	5	2	-	9	24	1	-	-	183
37	4,1	94	10,4	45	11	14	5	-	-	-	4	15	-	-	-	-
51	6,3	67	8,3	22	2	18	4	5	-	-	-	15	1	-	-	188
25	6,2	33	8,1	10	1	11	3	-	-	-	-	8	-	-	-	-
33	1,7	165	8,6	69	14	25	20	9	10	-	-	17	1	-	-	189
17	1,8	81	8,4	39	7	11	12	-	-	-	-	12	-	-	-	-
156	2,7	518	9,0	200	36	131	32	14	6	-	28	69	2	-	-	190
81	2,8	265	9,2	102	19	72	18	-	-	-	15	39	-	-	-	-
25	2,7	99	10,6	51	12	17	4	4	1	-	3	7	-	-	-	192
12	2,6	50	10,7	27	6	9	4	-	-	-	1	3	-	-	-	-
431	3,9	1 110	10,1	631	25	117	83	51	11	-	37	150	5	-	-	193
233	4,2	544	9,9	315	15	59	46	-	-	-	19	90	-	-	-	-
29	1,9	155	10,2	85	12	21	15	3	1	-	4	14	-	-	-	194
13	1,7	75	9,9	42	8	8	8	-	-	-	3	6	-	-	-	-
107	2,6	274	6,6	117	17	69	20	10	7	-	9	25	-	-	-	196
47	2,3	125	6,0	48	9	33	11	-	-	-	7	17	-	-	-	-
120	4,5	236	8,8	117	5	26	22	14	10	-	3	37	2	-	-	198
73	5,4	105	7,8	49	3	12	12	-	-	-	2	27	-	-	-	-
109	2,9	321	8,5	151	21	41	22	13	5	-	8	55	5	-	-	199
60	3,2	142	7,5	66	13	17	11	-	-	-	5	30	-	-	-	-
95	3,3	252	8,9	110	25	19	31	13	4	-	4	45	1	-	-	200
48	3,4	127	8,9	53	14	9	20	-	-	-	2	29	-	-	-	-
93	6,2	138	9,2	63	8	16	12	7	-	-	5	27	-	-	-	205
52	7,0	69	9,2	30	3	6	7	-	-	-	4	19	-	-	-	-
38	3,8	65	6,6	15	4	16	11	6	-	-	5	8	-	-	-	208
21	4,2	35	7,0	8	3	12	5	-	-	-	4	3	-	-	-	-
171	3,0	467	8,1	215	32	49	58	21	7	-	12	67	6	-	-	214
91	3,1	236	8,1	107	19	30	39	-	-	-	8	33	-	-	-	-
55	2,3	216	9,1	92	12	56	11	5	6	-	14	19	1	-	-	216
32	2,7	102	8,6	47	8	25	6	-	-	-	6	10	-	-	-	-
110	3,0	337	9,3	137	30	94	13	7	2	-	5	45	4	-	-	217
69	3,8	158	8,7	63	21	35	7	-	-	-	3	29	-	-	-	-
43	2,6	138	8,2	52	17	10	23	5	3	-	5	23	-	-	-	218
25	3,0	74	8,8	28	12	5	13	-	-	-	2	14	-	-	-	-

Noch: 1. Ergebnisse der Landtagswahl 2018 nach

Schl. Nr.	Gebiet	Stimm-berechtigte		Wähler		Art der Stimme	Ungültige Stimmen		Gültige Stimmen		Von den gültigen Stimmen entfielen auf									
		Nicht-wähler	Wahlbe-teiligung in %	Anzahl	%		Anzahl	%	CSU		GRÜNE		FREIE WÄHLER		AfD		SPD			
									Anzahl	%	Anzahl	%	Anzahl	%	Anzahl	%	Anzahl	%		
		1	2	3	4		5	6	7	8	9	10	11	12	13	14	15	16		

Noch: Mittelfranken

571 Noch: Landkreis Ansbach

222	Wettringen	739	516	G	12	1,2	1 020	374	36,7	183	17,9	103	10,1	144	14,1	58	5,7
		223	69,8	E	5,0	1,0	511	171	33,5	106	20,7	57	11,2	74	14,5	27	5,3
223	Wieseth	1 072	743	G	11	0,7	1 475	699	47,4	160	10,8	175	11,9	192	13,0	84	5,7
		329	69,3	E	7	0,9	736	340	46,2	70	9,5	92	12,5	98	13,3	47	6,4
224	Wilburgstetten	1 617	1 096	G	32	1,5	2 160	1 059	49,0	279	12,9	202	9,4	268	12,4	106	4,9
		521	67,8	E	14	1,3	1 082	539	49,8	122	11,3	96	8,9	136	12,6	53	4,9
225	Windelsbach	845	669	G	7	0,5	1 331	611	45,9	186	14,0	182	13,7	82	6,2	72	5,4
		176	79,2	E	3	0,4	666	286	42,9	109	16,4	96	14,4	41	6,2	31	4,7
226	Windsbach, St	4 442	3 139	G	29	0,5	6 249	2 831	45,3	939	15,0	732	11,7	602	9,6	443	7,1
		1 303	70,7	E	10	0,3	3 129	1 270	40,6	508	16,2	445	14,2	308	9,8	229	7,3
227	Wittelshofen	1 014	762	G	14	0,9	1 510	843	55,8	190	12,6	180	11,9	106	7,0	79	5,2
		252	75,1	E	6	0,8	756	427	56,5	83	11,0	84	11,1	52	6,9	47	6,2
228	Wörnitz	1 286	837	G	12	0,7	1 662	747	44,9	305	18,4	179	10,8	171	10,3	89	5,4
		449	65,1	E	6	0,7	831	348	41,9	180	21,7	95	11,4	85	10,2	37	4,5
229	Wolframs-Eschenbach, St	2 400	1 709	G	33	1,0	3 385	1 489	44,0	383	11,3	571	16,9	347	10,3	182	5,4
		691	71,2	E	13	0,8	1 696	742	43,8	196	11,6	276	16,3	179	10,6	94	5,5
	Zusammen	140 035	99 440	G	1 592	0,8	197 287	82 070	41,6	32 037	16,2	25 726	13,0	19 449	9,9	14 594	7,4
		40 595	71,0	E	703	0,7	98 736	38 057	38,5	17 246	17,5	14 022	14,2	9 880	10,0	7 415	7,5

572 Landkreis Erlangen-Höchstadt

111	Adelsdorf	6 229	4 586	G	55	0,6	9 117	3 286	36,0	1 327	14,6	1 547	17,0	916	10,0	995	10,9
		1 643	73,6	E	24	0,5	4 562	1 507	33,0	650	14,2	858	18,8	473	10,4	559	12,3
114	Aurachtal	2 326	1 775	G	19	0,5	3 531	1 499	42,5	560	15,9	397	11,2	307	8,7	364	10,3
		551	76,3	E	8	0,5	1 767	732	41,4	265	15,0	210	11,9	161	9,1	204	11,5
115	Baiersdorf, St	5 829	4 546	G	73	0,8	9 019	3 229	35,8	1 917	21,3	802	8,9	819	9,1	1 113	12,3
		1 283	78,0	E	26	0,6	4 520	1 503	33,3	929	20,6	415	9,2	424	9,4	690	15,3
119	Bubenreuth	3 501	2 825	G	35	0,6	5 615	1 822	32,4	1 443	25,7	473	8,4	331	5,9	806	14,4
		676	80,7	E	16	0,6	2 809	843	30,0	695	24,7	240	8,5	171	6,1	496	17,7
120	Buckenhof	2 384	2 010	G	17	0,4	4 003	1 043	26,1	1 300	32,5	270	6,7	202	5,0	586	14,6
		374	84,3	E	9	0,4	2 001	467	23,3	627	31,3	142	7,1	104	5,2	347	17,3
121	Eckental, M	11 295	8 842	G	103	0,6	17 581	6 725	38,3	3 922	22,3	1 804	10,3	1 655	9,4	1 648	9,4
		2 453	78,3	E	40	0,5	8 802	3 021	34,3	2 279	25,9	850	9,7	854	9,7	912	10,4
126	Gremsdorf	1 188	860	G	16	0,9	1 704	744	43,7	276	16,2	213	12,5	173	10,2	132	7,7
		328	72,4	E	7	0,8	853	341	40,0	133	15,6	119	14,0	92	10,8	80	9,4
127	Großenseebach	1 890	1 556	G	21	0,7	3 091	1 248	40,4	632	20,4	333	10,8	179	5,8	361	11,7
		334	82,3	E	6	0,4	1 550	590	38,1	311	20,1	181	11,7	99	6,4	207	13,4
130	Hemhofen	4 146	3 093	G	35	0,6	6 151	2 099	34,1	1 188	19,3	689	11,2	611	9,9	829	13,5
		1 053	74,6	E	17	0,5	3 076	986	32,1	567	18,4	373	12,1	311	10,1	466	15,1
131	Heroldsberg, M	6 287	5 028	G	50	0,5	10 006	4 026	40,2	2 169	21,7	666	6,7	836	8,4	1 082	10,8
		1 259	80,0	E	24	0,5	5 004	2 043	40,8	1 069	21,4	352	7,0	417	8,3	517	10,3
132	Herzogenaurach, St	16 587	12 481	G	221	0,9	24 741	9 858	39,8	4 608	18,6	1 700	6,9	2 072	8,4	3 395	13,7
		4 106	75,2	E	87	0,7	12 394	4 763	38,4	2 146	17,3	898	7,2	1 056	8,5	1 972	15,9
133	Heßdorf	2 753	2 091	G	33	0,8	4 149	1 809	43,6	599	14,4	464	11,2	386	9,3	402	9,7
		662	76,0	E	13	0,6	2 078	861	41,4	289	13,9	252	12,1	198	9,5	232	11,2
135	Höchstadt a.d.Aisch, St	10 526	7 559	G	133	0,9	14 976	5 718	38,2	2 096	14,0	2 542	17,0	1 831	12,2	1 203	8,0
		2 967	71,8	E	52	0,7	7 503	2 581	34,4	998	13,3	1 508	20,1	929	12,4	698	9,3
137	Kalchreuth	2 442	2 068	G	23	0,6	4 113	1 631	39,7	823	20,0	478	11,6	323	7,9	421	10,2
		374	84,7	E	11	0,5	2 057	769	37,4	436	21,2	248	12,1	170	8,3	227	11,0
139	Lonnerstadt, M	1 630	1 133	G	19	0,8	2 247	778	34,6	290	12,9	456	20,3	301	13,4	212	9,4
		497	69,5	E	6	0,5	1 127	365	32,4	140	12,4	246	21,8	153	13,6	121	10,7
141	Marloffstein	1 228	1 046	G	9	0,4	2 083	826	39,7	396	19,0	135	6,5	161	7,7	283	13,6
		182	85,2	E	4	0,4	1 042	384	36,9	184	17,7	67	6,4	85	8,2	182	17,5
142	Möhrendorf	3 608	3 061	G	42	0,7	6 080	2 110	34,7	1 690	27,8	553	9,1	343	5,6	597	9,8
		547	84,8	E	14	0,5	3 047	1 111	36,5	827	27,1	285	9,4	169	5,5	277	9,1
143	Mühlhausen, M	1 363	1 006	G	5	0,2	2 007	725	36,1	254	12,7	314	15,6	323	16,1	154	7,7
		357	73,8	E	1	0,1	1 005	333	33,1	120	11,9	183	18,2	162	16,1	95	9,5
147	Oberreichenbach	952	726	G	6	0,4	1 446	547	37,8	270	18,7	186	12,9	159	11,0	114	7,9
		226	76,3	E	2	0,3	724	263	36,3	136	18,8	98	13,5	81	11,2	64	8,8

G = Gesamtstimmen. E = Erststimmen.

Regierungsbezirken, Kreisen und Gemeinden

Von den gültigen Stimmen entfielen auf																Schl. Nr.
FDP		Sonstige		davon												
				DIE LINKE	BP	ÖDP	PIRATEN	Die PARTEI	mut	Tierschutzpartei	V-Partei³	DIE FRANKEN	Gesundheitsforschung	Die Humanisten	LKR	
Anzahl	%	Anzahl	%	Anzahl												
17	18	19	20	21	22	23	24	25	26	27	28	29	30	31	32	
Noch: Mittelfranken																
																571
43	4,2	115	11,3	36	4	30	15	1	-	-	-	28	1	-	-	222
21	4,1	55	10,8	14	2	15	7	-	-	-	-	17	-	-	-	
42	2,8	123	8,3	34	14	25	16	4	-	-	4	26	-	-	-	223
22	3,0	67	9,1	20	10	11	9	-	-	-	2	15	-	-	-	
70	3,2	176	8,1	87	13	12	27	4	3	-	7	23	-	-	-	224
40	3,7	96	8,9	46	9	7	13	-	-	-	5	16	-	-	-	
66	5,0	132	9,9	23	6	36	2	4	1	-	3	57	-	-	-	225
37	5,6	66	9,9	12	3	16	1	-	-	-	1	33	-	-	-	
170	2,7	532	8,5	213	32	118	47	18	7	-	18	75	4	-	-	226
83	2,7	286	9,1	107	20	78	24	-	-	-	10	47	-	-	-	
28	1,9	84	5,6	32	9	12	13	1	1	-	-	15	1	-	-	227
15	2,0	48	6,3	17	7	7	8	-	-	-	-	9	-	-	-	
42	2,5	129	7,8	41	13	25	6	3	4	-	13	23	1	-	-	228
23	2,8	63	7,6	23	6	8	4	-	-	-	7	15	-	-	-	
127	3,8	286	8,4	111	30	33	32	12	3	-	8	57	-	-	-	229
58	3,4	151	8,9	62	19	14	17	-	-	-	5	34	-	-	-	
6 400	3,2	17 011	8,6	6 999	1 220	3 000	1 562	605	272	-	547	2 698	108	-	-	Zus.
3 518	3,6	8 598	8,7	3 502	721	1 549	881	-	-	-	305	1 640	-	-	-	
																572
376	4,1	670	7,3	251	64	83	65	33	6	-	17	141	10	-	-	111
175	3,8	340	7,5	132	42	42	37	-	-	-	-	87	-	-	-	
163	4,6	241	6,8	99	15	41	30	13	3	-	5	33	2	-	-	114
80	4,5	115	6,5	52	10	19	18	-	-	-	-	16	-	-	-	
420	4,7	719	8,0	314	59	113	57	33	9	-	9	117	8	-	-	115
196	4,3	363	8,0	164	35	62	29	-	-	-	-	73	-	-	-	
299	5,3	441	7,9	230	11	90	34	18	3	-	2	49	4	-	-	119
148	5,3	216	7,7	112	5	50	17	-	-	-	-	32	-	-	-	
214	5,3	388	9,7	198	3	114	32	10	5	-	2	23	1	-	-	120
110	5,5	204	10,2	98	2	75	15	-	-	-	-	14	-	-	-	
657	3,7	1 170	6,7	542	75	134	137	60	12	-	17	187	6	-	-	121
315	3,6	571	6,5	264	46	75	76	-	-	-	-	110	-	-	-	
47	2,8	119	7,0	38	21	9	9	5	4	-	2	31	-	-	-	126
23	2,7	65	7,6	21	16	6	4	-	-	-	-	18	-	-	-	
129	4,2	209	6,8	101	6	31	21	9	4	-	3	32	2	-	-	127
63	4,1	99	6,4	50	4	15	12	-	-	-	-	18	-	-	-	
218	3,5	517	8,4	249	45	49	49	13	11	-	4	94	3	-	-	130
102	3,3	271	8,8	119	31	31	24	-	-	-	-	66	-	-	-	
479	4,8	748	7,5	379	42	112	74	27	35	-	16	59	4	-	-	131
242	4,8	364	7,3	190	27	58	42	-	18	-	-	29	-	-	-	
1 287	5,2	1 821	7,4	902	91	230	190	95	20	-	20	251	22	-	-	132
666	5,4	893	7,2	462	52	125	111	-	-	-	-	143	-	-	-	
170	4,1	319	7,7	120	11	44	17	11	5	-	3	105	3	-	-	133
86	4,1	160	7,7	60	6	23	9	-	-	-	-	62	-	-	-	
512	3,4	1 074	7,2	439	154	135	103	39	17	-	18	167	2	-	-	135
237	3,2	552	7,4	217	107	76	57	-	-	-	-	95	-	-	-	
172	4,2	265	6,4	138	11	36	34	11	9	-	5	20	1	-	-	137
84	4,1	123	6,0	69	7	18	18	-	-	-	-	11	-	-	-	
45	2,0	165	7,3	59	21	12	12	8	6	-	-	47	-	-	-	139
21	1,9	81	7,2	30	13	8	5	-	-	-	-	25	-	-	-	
161	7,7	121	5,8	47	8	33	7	5	2	-	4	13	2	-	-	141
81	7,8	59	5,7	24	6	18	3	-	-	-	-	8	-	-	-	
385	6,3	402	6,6	181	20	88	29	18	7	-	3	54	2	-	-	142
182	6,0	196	6,4	88	13	48	18	-	4	-	-	25	-	-	-	
50	2,5	187	9,3	51	41	24	22	8	2	-	3	34	2	-	-	143
21	2,1	91	9,1	29	21	11	11	-	-	-	-	19	-	-	-	
62	4,3	108	7,5	38	5	15	10	6	2	-	5	26	1	-	-	147
30	4,1	52	7,2	17	3	10	7	-	-	-	-	15	-	-	-	

Noch: 1. Ergebnisse der Landtagswahl 2018 nach

Schl. Nr.	Gebiet	Stimm-berechtigte		Wähler	Art der Stimme	Ungültige Stimmen		Gültige Stimmen		Von den gültigen Stimmen entfielen auf									
		Nicht-wähler	Wahlbe-teiligung in %			Anzahl	%	Anzahl	CSU		GRÜNE		FREIE WÄHLER		AfD		SPD		
									Anzahl	%	Anzahl	%	Anzahl	%	Anzahl	%	Anzahl	%	
																			1

Noch: Mittelfranken

572 Noch: Landkreis Erlangen-Höchstadt

149	Röttenbach	3 738	2 954	G	27	0,5	5 881	2 120	36,0	1 027	17,5	802	13,6	576	9,8	647	11,0
		784	79,0	E	8	0,3	2 946	970	32,9	489	16,6	447	15,2	293	9,9	375	12,7
154	Spardorf	1 620	1 362	G	17	0,6	2 707	863	31,9	759	28,0	191	7,1	116	4,3	394	14,6
		258	84,1	E	9	0,7	1 353	402	29,7	370	27,3	100	7,4	59	4,4	235	17,4
158	Uttenreuth	3 824	3 115	G	37	0,6	6 193	1 967	31,8	1 624	26,2	487	7,9	351	5,7	985	15,9
		709	81,5	E	15	0,5	3 100	911	29,4	783	25,3	246	7,9	180	5,8	602	19,4
159	Vestenbergsgreuth, M	1 271	960	G	16	0,8	1 904	746	39,2	242	12,7	313	16,4	262	13,8	131	6,9
		311	75,5	E	5	0,5	955	362	37,9	121	12,7	155	16,2	135	14,1	70	7,3
160	Wachenroth, M	1 608	1 169	G	20	0,9	2 318	1 033	44,6	245	10,6	342	14,8	305	13,2	136	5,9
		439	72,7	E	6	0,5	1 163	480	41,3	121	10,4	200	17,2	155	13,3	79	6,8
164	Weisendorf, M	4 867	3 740	G	32	0,4	7 448	3 114	41,8	1 195	16,0	852	11,4	681	9,1	732	9,8
		1 127	76,8	E	16	0,4	3 724	1 481	39,8	582	15,6	451	12,1	358	9,6	414	11,1
	Zusammen	103 092	79 592	G	1 064	0,7	158 111	59 566	37,7	30 852	19,5	17 009	10,8	14 219	9,0	17 722	11,2
		23 500	77,2	E	426	0,5	79 162	28 069	35,5	15 267	19,3	9 124	11,5	7 289	9,2	10 121	12,8

573 Landkreis Fürth

111	Ammerndorf, M	1 626	1 300	G	21	0,8	2 579	987	38,3	345	13,4	245	9,5	348	13,5	368	14,3
		326	80,0	E	10	0,8	1 290	444	34,4	169	13,1	127	9,8	187	14,5	220	17,1
114	Cadolzburg, M	8 792	6 789	G	98	0,7	13 480	5 093	37,8	2 446	18,1	1 103	8,2	1 324	9,8	1 726	12,8
		2 003	77,2	E	47	0,7	6 742	2 329	34,5	1 230	18,2	566	8,4	696	10,3	1 000	14,8
115	Großhabersdorf	3 357	2 515	G	24	0,5	5 006	2 076	41,5	703	14,0	448	8,9	464	9,3	823	16,4
		842	74,9	E	11	0,4	2 504	936	37,4	340	13,6	242	9,7	238	9,5	502	20,0
120	Langenzenn, St	8 372	6 199	G	76	0,6	12 322	4 440	36,0	2 095	17,0	989	8,0	1 331	10,8	2 043	16,6
		2 173	74,0	E	35	0,6	6 164	1 927	31,3	1 056	17,1	517	8,4	704	11,4	1 286	20,9
122	Oberasbach, St	13 860	10 242	G	145	0,7	20 339	8 078	39,7	3 677	18,1	1 722	8,5	2 111	10,4	2 288	11,2
		3 618	73,9	E	64	0,6	10 178	3 842	37,7	1 890	18,6	894	8,8	1 100	10,8	1 192	11,7
123	Obermichelbach	2 636	2 129	G	24	0,6	4 234	1 743	41,2	800	18,9	413	9,8	393	9,3	392	9,3
		507	80,8	E	12	0,6	2 117	820	38,7	388	18,3	226	10,7	209	9,9	228	10,8
124	Puschendorf	1 809	1 449	G	14	0,5	2 884	1 015	35,2	430	14,9	472	16,4	267	9,3	422	14,6
		360	80,1	E	4	0,3	1 445	450	31,1	216	14,9	271	18,8	138	9,6	233	16,1
125	Roßtal, M	7 860	6 071	G	76	0,6	12 066	4 878	40,4	2 166	18,0	1 065	8,8	1 112	9,2	1 602	13,3
		1 789	77,2	E	35	0,6	6 036	2 219	36,8	1 039	17,2	608	10,1	589	9,8	943	15,6
126	Seukendorf	2 537	1 982	G	33	0,8	3 931	1 505	38,3	570	14,5	471	12,0	445	11,3	560	14,2
		555	78,1	E	16	0,8	1 966	713	36,3	287	14,6	236	12,0	240	12,2	295	15,0
127	Stein, St	10 554	7 623	G	110	0,7	15 134	6 263	41,4	2 362	15,6	1 478	9,8	1 727	11,4	1 610	10,6
		2 931	72,2	E	50	0,7	7 572	2 819	37,2	1 222	16,1	982	13,0	884	11,7	823	10,9
129	Tuchenbach	1 065	850	G	6	0,4	1 694	658	38,8	290	17,1	157	9,3	213	12,6	204	12,0
		215	79,8	E	3	0,4	847	306	36,1	146	17,2	84	9,9	111	13,1	114	13,5
130	Veitsbronn	5 124	3 851	G	49	0,6	7 653	2 970	38,8	1 365	17,8	573	7,5	778	10,2	1 092	14,3
		1 273	75,2	E	23	0,6	3 828	1 369	35,8	669	17,5	305	8,0	404	10,6	642	16,8
133	Wilhermsdorf, M	4 112	3 096	G	33	0,5	6 158	2 377	38,6	797	12,9	542	8,8	701	11,4	1 097	17,8
		1 016	75,3	E	18	0,6	3 078	1 032	33,5	387	12,6	274	8,9	361	11,7	741	24,1
134	Zirndorf, St	19 627	14 300	G	225	0,8	28 375	10 659	37,6	5 235	18,4	2 073	7,3	3 055	10,8	3 804	13,4
		5 327	72,9	E	112	0,8	14 188	5 073	35,8	2 649	18,7	1 098	7,7	1 572	11,1	1 960	13,8
	Zusammen	91 331	68 396	G	934	0,7	135 855	52 742	38,8	23 281	17,1	11 751	8,6	14 269	10,5	18 031	13,3
		22 935	74,9	E	440	0,6	67 955	24 279	35,7	11 688	17,2	6 430	9,5	7 433	10,9	10 179	15,0

574 Landkreis Nürnberger Land

111	Alfeld	867	703	G	14	1,0	1 392	614	44,1	130	9,3	270	19,4	148	10,6	96	6,9
		164	81,1	E	9	1,3	694	287	41,4	65	9,4	141	20,3	76	11,0	54	7,8
112	Altdorf b.Nürnberg, St	11 838	9 070	G	135	0,7	18 005	6 554	36,4	3 664	20,3	1 474	8,2	1 633	9,1	2 505	13,9
		2 768	76,6	E	61	0,7	9 009	3 092	34,3	1 913	21,2	828	9,2	882	9,8	1 163	12,9
117	Burgthann	8 921	6 987	G	76	0,5	13 897	5 460	39,3	2 362	17,0	1 497	10,8	1 480	10,6	1 542	11,1
		1 934	78,3	E	41	0,6	6 945	2 489	35,8	1 210	17,4	915	13,2	782	11,3	782	11,3
120	Engelthal	903	729	G	13	0,9	1 445	605	41,9	209	14,5	239	16,5	116	8,0	176	12,2
		174	80,7	E	5	0,7	724	308	42,5	104	14,4	97	13,4	60	8,3	101	14,0
123	Feucht, M	10 549	8 100	G	121	0,7	16 079	6 517	40,5	2 697	16,8	1 179	7,3	1 624	10,1	2 019	12,6
		2 449	76,8	E	36	0,4	8 064	3 428	42,5	1 274	15,8	628	7,8	768	9,5	1 034	12,8

G = Gesamtstimmen. E = Erststimmen.

Regierungsbezirken, Kreisen und Gemeinden

FDP		Sonstige		Von den gültigen Stimmen entfielen auf													Schl. Nr.
				davon													
				DIE LINKE	BP	ÖDP	PIRATEN	Die PARTEI	mut	Tierschutzpartei	V-Partei³	DIE FRANKEN	Gesundheitsforschung	Die Humanisten	LKR		
Anzahl	%	Anzahl	%	Anzahl													
17	18	19	20	21	22	23	24	25	26	27	28	29	30	31	32		

Noch: Mittelfranken

																572
235	4,0	474	8,1	199	26	75	29	18	4	-	5	115	3	-	-	149
111	3,8	261	8,9	101	15	41	14	-	-	-	-	90	-	-	-	-
169	6,2	215	7,9	65	9	94	21	6	2	-	2	14	2	-	-	154
77	5,7	110	8,1	33	6	52	13	-	-	-	-	6	-	-	-	-
263	4,2	516	8,3	245	19	125	40	15	11	-	6	52	3	-	-	158
127	4,1	251	8,1	119	13	75	20	-	-	-	-	24	-	-	-	-
49	2,6	161	8,5	83	19	18	12	7	1	-	2	19	-	-	-	159
26	2,7	86	9,0	44	14	10	7	-	-	-	-	11	-	-	-	-
79	3,4	178	7,7	49	45	16	20	8	4	-	6	30	-	-	-	160
39	3,4	89	7,7	27	26	10	10	-	-	-	-	16	-	-	-	-
334	4,5	540	7,3	206	45	99	61	24	6	-	1	91	7	-	-	164
167	4,5	271	7,3	109	26	56	30	-	-	-	-	50	-	-	-	-
6 975	4,4	11 768	7,4	5 223	866	1 820	1 115	500	190	-	160	1 804	90	-	-	Zus.
3 409	4,3	5 883	7,4	2 631	546	1 014	607	-	22	-	-	1 063	-	-	-	-

573

90	3,5	196	7,6	101	12	20	16	11	2	-	13	19	2	-	-	111
52	4,0	91	7,1	47	7	11	9	-	-	-	7	10	-	-	-	-
619	4,6	1 169	8,7	553	102	98	133	49	15	-	91	123	5	-	-	114
330	4,9	591	8,8	263	64	54	77	-	-	-	57	76	-	-	-	-
148	3,0	344	6,9	150	22	45	43	18	7	-	15	43	1	-	-	115
78	3,1	168	6,7	74	17	22	23	-	-	-	9	23	-	-	-	-
451	3,7	973	7,9	482	93	76	91	48	14	-	35	126	8	-	-	120
223	3,6	451	7,3	213	61	37	53	-	-	-	21	66	-	-	-	-
855	4,2	1 608	7,9	864	62	121	156	62	17	-	61	247	18	-	-	122
436	4,3	824	8,1	448	32	58	92	-	-	-	35	159	-	-	-	-
233	5,5	260	6,1	129	26	26	13	15	2	-	12	36	1	-	-	123
118	5,6	128	6,0	59	16	14	6	-	-	-	8	25	-	-	-	-
113	3,9	165	5,7	61	13	42	14	10	2	-	4	17	2	-	-	124
61	4,2	76	5,3	29	6	20	6	-	-	-	3	12	-	-	-	-
397	3,3	846	7,0	401	58	81	105	39	17	-	32	107	6	-	-	125
221	3,7	417	6,9	188	40	42	60	-	-	-	22	65	-	-	-	-
138	3,5	242	6,2	113	35	16	26	18	1	-	9	20	4	-	-	126
74	3,8	121	6,2	54	23	9	16	-	-	-	7	12	-	-	-	-
603	4,0	1 091	7,2	556	41	121	111	42	20	-	56	130	14	-	-	127
288	3,8	554	7,3	285	24	71	64	-	-	-	33	77	-	-	-	-
63	3,7	109	6,4	49	9	10	12	5	-	-	7	15	2	-	-	129
33	3,9	53	6,3	22	6	5	7	-	-	-	4	9	-	-	-	-
267	3,5	608	7,9	283	62	66	56	29	8	-	22	79	3	-	-	130
142	3,7	297	7,8	132	42	33	28	-	-	-	14	48	-	-	-	-
187	3,0	457	7,4	211	33	47	45	38	6	-	23	52	2	-	-	133
85	2,8	198	6,4	98	18	22	22	-	-	-	12	26	-	-	-	-
1 219	4,3	2 330	8,2	1 206	88	190	284	93	23	-	111	314	21	-	-	134
636	4,5	1 200	8,5	639	47	92	168	-	-	-	69	185	-	-	-	-
5 383	4,0	10 398	7,7	5 159	656	959	1 105	477	134	-	491	1 328	89	-	-	Zus.
2 777	4,1	5 169	7,6	2 551	403	490	631	-	-	-	301	793	-	-	-	-

574

43	3,1	91	6,5	31	16	19	4	2	4	-	4	11	-	-	-	111
22	3,2	49	7,1	15	9	13	2	-	-	-	4	6	-	-	-	-
631	3,5	1 544	8,6	695	104	193	172	72	75	-	67	155	11	-	-	112
325	3,6	806	8,9	370	62	102	93	-	44	-	40	95	-	-	-	-
474	3,4	1 082	7,8	438	57	94	154	48	53	-	52	177	9	-	-	117
233	3,4	534	7,7	219	30	52	86	-	27	-	29	91	-	-	-	-
21	1,5	79	5,5	31	6	7	7	2	9	-	2	14	1	-	-	120
14	1,9	40	5,5	13	4	3	4	-	6	-	1	9	-	-	-	-
571	3,6	1 472	9,2	598	27	128	133	53	37	-	71	413	12	-	-	123
262	3,2	670	8,3	274	-	61	66	-	18	-	41	210	-	-	-	-

Noch: 1. Ergebnisse der Landtagswahl 2018 nach

Schl. Nr.	Gebiet	Stimm-berechtigte		Wähler	Art der Stimme	Ungültige Stimmen		Gültige Stimmen		Von den gültigen Stimmen entfielen auf									
		Nicht-wähler	Wahlbe-teiligung in %			Anzahl	%	Anzahl	%	CSU		GRÜNE		FREIE WÄHLER		AfD		SPD	
										Anzahl	%	Anzahl	%	Anzahl	%	Anzahl	%	Anzahl	%

Noch: Mittelfranken

574 Noch: Landkreis Nürnberger Land

128	Happurg	2 917	2 236	G	29	0,6	4 443	1 874	42,2	655	14,7	598	13,5	378	8,5	431	9,7
		681	76,7	E	13	0,6	2 223	923	41,5	323	14,5	282	12,7	197	8,9	235	10,6
129	Hartenstein	1 028	738	G	23	1,6	1 453	640	44,0	128	8,8	262	18,0	171	11,8	115	7,9
		290	71,8	E	10	1,4	728	304	41,8	63	8,7	140	19,2	86	11,8	64	8,8
131	Henfenfeld	1 449	1 099	G	22	1,0	2 176	896	41,2	325	14,9	185	8,5	210	9,7	323	14,8
		350	75,8	E	10	0,9	1 089	443	40,7	148	13,6	89	8,2	114	10,5	177	16,3
132	Hersbruck, St	9 498	7 013	G	156	1,1	13 869	5 469	39,4	2 441	17,6	1 278	9,2	1 333	9,6	1 732	12,5
		2 485	73,8	E	72	1,0	6 941	2 756	39,7	1 141	16,4	606	8,7	682	9,8	929	13,4
135	Kirchensittenbach	1 644	1 264	G	16	0,6	2 512	1 137	45,3	339	13,5	408	16,2	205	8,2	195	7,8
		380	76,9	E	6	0,5	1 258	535	42,5	167	13,3	214	17,0	108	8,6	113	9,0
138	Lauf a.d.Pegnitz, St	19 605	14 687	G	219	0,7	29 155	11 072	38,0	5 318	18,2	2 177	7,5	2 720	9,3	3 791	13,0
		4 918	74,9	E	101	0,7	14 586	5 158	35,4	2 578	17,7	1 075	7,4	1 406	9,6	2 240	15,4
139	Leinburg	5 291	4 188	G	60	0,7	8 316	3 867	46,5	998	12,0	905	10,9	847	10,2	845	10,2
		1 103	79,2	E	30	0,7	4 158	1 790	43,0	488	11,7	480	11,5	463	11,1	492	11,8
140	Neuhaus a.d.Pegnitz, M	2 205	1 709	G	21	0,6	3 397	1 645	48,4	369	10,9	390	11,5	349	10,3	297	8,7
		496	77,5	E	8	0,5	1 701	792	46,6	183	10,8	199	11,7	182	10,7	169	9,9
141	Neunkirchen a.Sand	3 590	2 761	G	34	0,6	5 488	2 038	37,1	792	14,4	659	12,0	583	10,6	784	14,3
		829	76,9	E	14	0,5	2 747	937	34,1	373	13,6	347	12,6	306	11,1	465	16,9
145	Offenhausen	1 304	1 046	G	17	0,8	2 075	913	44,0	279	13,4	329	15,9	166	8,0	179	8,6
		258	80,2	E	7	0,7	1 039	447	43,0	135	13,0	156	15,0	87	8,4	97	9,3
146	Ottensoos	1 624	1 388	G	18	0,6	2 758	1 205	43,7	363	13,2	354	12,8	171	6,2	363	13,2
		236	85,5	E	8	0,6	1 380	566	41,0	172	12,5	188	13,6	94	6,8	212	15,4
147	Pommelsbrunn	4 251	3 100	G	77	1,2	6 123	2 301	37,6	929	15,2	798	13,0	693	11,3	709	11,6
		1 151	72,9	E	39	1,3	3 061	1 146	37,4	461	15,1	337	11,0	354	11,6	396	12,9
150	Reichenschwand	1 857	1 456	G	26	0,9	2 886	1 131	39,2	389	13,5	223	7,7	314	10,9	480	16,6
		401	78,4	E	9	0,6	1 447	542	37,5	184	12,7	110	7,6	161	11,1	269	18,6
152	Röthenbach a.d.Pegnitz, St	8 561	6 232	G	120	1,0	12 344	4 528	36,7	1 731	14,0	1 393	11,3	1 258	10,2	1 796	14,5
		2 329	72,8	E	63	1,0	6 169	2 064	33,5	862	14,0	694	11,2	661	10,7	1 037	16,8
154	Rückersdorf	3 566	2 919	G	35	0,6	5 801	2 307	39,8	1 265	21,8	348	6,0	413	7,1	723	12,5
		647	81,9	E	12	0,4	2 905	1 227	42,2	164	21,6	164	5,6	189	6,5	356	12,3
155	Schnaittach, M	6 433	4 931	G	90	0,9	9 772	4 263	43,6	1 347	13,8	888	9,1	868	8,9	1 245	12,7
		1 502	76,7	E	47	1,0	4 884	1 940	39,7	647	13,2	455	9,3	460	9,4	775	15,9
156	Schwaig b.Nürnberg	6 822	5 348	G	73	0,7	10 623	4 559	42,9	2 075	19,5	663	6,2	811	7,6	1 204	11,3
		1 474	78,4	E	23	0,4	5 325	2 423	45,5	1 029	19,3	320	6,0	379	7,1	583	10,9
157	Schwarzenbruck	6 228	4 822	G	74	0,8	9 570	3 464	36,2	1 902	19,9	727	7,6	1 026	10,7	1 191	12,4
		1 406	77,4	E	29	0,6	4 793	1 614	33,7	1 011	21,1	402	8,4	534	11,1	603	12,6
158	Simmelsdorf	2 583	1 967	G	27	0,7	3 907	1 541	39,4	558	14,3	351	9,0	376	9,6	619	15,8
		616	76,2	E	11	0,6	1 956	652	33,3	255	13,0	175	8,9	196	10,0	453	23,2
160	Velden, St	1 385	1 037	G	20	1,0	2 054	823	40,1	284	13,8	164	8,0	184	9,0	391	19,0
		348	74,9	E	8	0,8	1 029	384	37,3	135	13,1	84	8,2	95	9,2	220	21,4
161	Vorra	1 336	921	G	25	1,4	1 817	718	39,5	202	11,1	139	7,6	215	11,8	277	15,2
		415	68,9	E	9	1,0	912	347	38,0	88	9,6	71	7,8	113	12,4	161	17,7
164	Winkelhaid	3 331	2 551	G	35	0,7	5 067	2 096	41,4	793	15,7	358	7,1	607	12,0	576	11,4
		780	76,6	E	19	0,7	2 532	982	38,8	413	16,3	199	7,9	334	13,2	285	11,3
	Zusammen	129 586	99 002	G	1 576	0,8	196 424	78 237	39,8	32 544	16,6	18 256	9,3	18 899	9,6	24 604	12,5
		30 584	76,4	E	700	0,7	98 299	37 576	38,2	16 049	16,3	9 396	9,6	9 769	9,9	13 465	13,7

575 Landkreis Neustadt a.d.Aisch-Bad Windsheim

112	Bad Windsheim, St	8 953	5 831	G	104	0,9	11 556	5 690	49,2	1 466	12,7	929	8,0	1 111	9,6	1 075	9,3
		3 122	65,1	E	43	0,7	5 788	3 024	52,2	619	10,7	459	7,9	545	9,4	560	9,7
113	Baudenbach, M	930	731	G	15	1,0	1 447	637	44,0	175	12,1	265	18,3	116	8,0	104	7,2
		199	78,6	E	2	0,3	729	291	39,9	80	11,0	171	23,5	58	8,0	54	7,4
115	Burgbernheim, St	2 484	1 758	G	15	0,4	3 501	1 523	43,5	417	11,9	464	13,3	326	9,3	305	8,7
		726	70,8	E	7	0,4	1 751	781	44,6	186	10,6	246	14,0	165	9,4	163	9,3
116	Burghaslach, M	1 892	1 422	G	28	1,0	2 816	1 372	48,7	358	12,7	406	14,4	238	8,5	190	6,7
		470	75,2	E	8	0,6	1 414	693	49,0	171	12,1	228	16,1	116	8,2	93	6,6
117	Dachsbach, M	1 408	1 045	G	12	0,6	2 078	960	46,2	208	10,0	371	17,9	213	10,3	112	5,4
		363	74,2	E	5	0,5	1 040	424	40,8	86	8,3	268	25,8	102	9,8	53	5,1

G = Gesamtstimmen. E = Erststimmen.

Regierungsbezirken, Kreisen und Gemeinden

Von den gültigen Stimmen entfielen auf																Schl. Nr.
FDP		Sonstige		davon												
				DIE LINKE	BP	ÖDP	PIRATEN	Die PARTEI	mut	Tierschutzpartei	V-Partei³	DIE FRANKEN	Gesundheitsforschung	Die Humanisten	LKR	
Anzahl	%	Anzahl	%	Anzahl												
17	18	19	20	21	22	23	24	25	26	27	28	29	30	31	32	
Noch: Mittelfranken																574
109	2,5	398	9,0	120	24	75	42	25	24	-	33	53	2	-	-	128
54	2,4	209	9,4	60	16	43	24	-	12	-	21	33	-	-	-	-
28	1,9	109	7,5	43	14	11	9	4	2	-	4	22	-	-	-	129
13	1,8	58	8,0	21	7	7	5	-	2	-	3	13	-	-	-	-
57	2,6	180	8,3	89	12	15	7	5	7	-	14	28	3	-	-	131
29	2,7	89	8,2	44	6	6	4	-	4	-	10	15	-	-	-	-
393	2,8	1 223	8,8	543	50	167	115	47	61	-	114	119	7	-	-	132
201	2,9	626	9,0	266	29	89	66	-	31	-	83	62	-	-	-	-
41	1,6	187	7,4	73	19	17	6	9	14	-	6	42	1	-	-	135
23	1,8	98	7,8	38	10	11	5	-	6	-	4	24	-	-	-	-
1 377	4,7	2 700	9,3	1 184	102	207	341	88	124	-	94	550	10	-	-	138
755	5,2	1 374	9,4	598	60	105	190	-	59	-	52	310	-	-	-	-
273	3,3	581	7,0	219	34	58	62	38	34	-	22	107	7	-	-	139
144	3,5	301	7,2	117	19	35	34	-	16	-	15	65	-	-	-	-
102	3,0	245	7,2	89	27	20	22	11	23	-	11	39	3	-	-	140
53	3,1	123	7,2	43	18	10	14	-	9	-	7	22	-	-	-	-
183	3,3	449	8,2	202	11	23	48	17	16	-	28	98	6	-	-	141
96	3,5	223	8,1	100	8	11	30	-	6	-	16	52	-	-	-	-
44	2,1	165	8,0	86	8	17	14	6	3	-	10	21	-	-	-	145
26	2,5	91	8,8	45	6	9	7	-	2	-	7	15	-	-	-	-
89	3,2	213	7,7	95	6	17	35	6	12	-	8	33	1	-	-	146
48	3,5	100	7,2	48	4	7	21	-	2	-	5	13	-	-	-	-
164	2,7	529	8,6	233	30	76	39	27	29	-	35	56	4	-	-	147
93	3,0	274	9,0	117	15	43	21	-	13	-	27	38	-	-	-	-
94	3,3	255	8,8	115	15	24	16	12	13	-	16	41	3	-	-	150
47	3,2	134	9,3	59	9	13	11	-	7	-	12	23	-	-	-	-
517	4,2	1 121	9,1	509	36	101	139	50	43	-	26	206	11	-	-	152
267	4,3	584	9,5	261	25	49	84	-	25	-	15	125	-	-	-	-
338	5,8	407	7,0	158	8	63	36	21	22	-	19	78	2	-	-	154
168	5,8	174	6,0	80	-	30	19	-	9	-	10	26	-	-	-	-
306	3,1	855	8,7	373	48	50	107	31	66	-	39	130	11	-	-	155
169	3,5	438	9,0	198	26	25	58	-	35	-	24	72	-	-	-	-
581	5,5	730	6,9	356	8	96	106	32	24	-	22	83	3	-	-	156
262	4,9	329	6,2	167	-	52	51	-	10	-	11	38	-	-	-	-
372	3,9	888	9,3	372	67	118	110	35	25	-	41	115	5	-	-	157
190	4,0	439	9,2	182	37	60	59	-	17	-	21	63	-	-	-	-
101	2,6	361	9,2	123	23	41	60	20	13	-	9	71	1	-	-	158
44	2,2	181	9,3	64	12	23	32	-	6	-	5	39	-	-	-	-
55	2,7	153	7,4	74	12	16	6	8	8	-	8	20	1	-	-	160
32	3,1	79	7,7	37	7	8	4	-	4	-	5	14	-	-	-	-
36	2,0	230	12,7	102	21	14	30	10	9	-	14	28	2	-	-	161
19	2,1	113	12,4	49	11	8	16	-	4	-	9	16	-	-	-	-
196	3,9	441	8,7	175	26	42	61	16	20	-	13	86	2	-	-	164
105	4,1	214	8,5	87	16	21	32	-	14	-	6	38	-	-	-	-
7 196	3,7	16 688	8,5	7 126	811	1 709	1 881	695	770	-	782	2 796	118	-	-	Zus.
3 694	3,8	8 350	8,5	3 572	446	896	1 038	-	388	-	483	1 527	-	-	-	-
575																
347	3,0	938	8,1	461	58	118	76	35	14	-	26	144	6	-	-	112
150	2,6	431	7,4	219	26	61	39	-	-	-	14	72	-	-	-	-
36	2,5	114	7,9	47	6	33	2	3	3	-	4	14	2	-	-	113
17	2,3	58	8,0	23	4	20	1	-	-	-	2	8	-	-	-	-
122	3,5	344	9,8	187	18	46	17	7	2	-	8	55	4	-	-	115
47	2,7	163	9,3	81	9	25	11	-	-	-	5	32	-	-	-	-
71	2,5	181	6,4	69	12	14	17	10	2	-	6	50	1	-	-	116
27	1,9	86	6,1	33	8	6	9	-	-	-	3	27	-	-	-	-
62	3,0	152	7,3	65	9	26	15	4	4	-	3	23	3	-	-	117
29	2,8	78	7,5	35	5	14	8	-	-	-	1	15	-	-	-	-

Noch: 1. Ergebnisse der Landtagswahl 2018 nach

Schl. Nr.	Gebiet	Stimm-berechtigte		Wähler	Art der Stimme	Ungültige Stimmen		Gültige Stimmen	Von den gültigen Stimmen entfielen auf									
		Nicht-wähler	Wahlbe-teiligung in %			Anzahl	%		Anzahl	CSU		GRÜNE		FREIE WÄHLER		AfD		SPD
				7				8		9	10	11	12	13	14	15	16	
		1	2	3		4	5	6	7	8	9	10	11	12	13	14	15	16
Noch: Mittelfranken																		
575	Noch: Landkreis Neustadt a.d.Aisch-Bad Windsheim																	
118	Diespeck	2 956	2 108	G	47	1,1	4 169	1 872	44,9	523	12,5	575	13,8	352	8,4	410	9,8	
		848	71,3	E	20	0,9	2 088	890	42,6	242	11,6	352	16,9	187	9,0	205	9,8	
119	Dietersheim	1 710	1 293	G	15	0,6	2 571	1 263	49,1	278	10,8	350	13,6	180	7,0	188	7,3	
		417	75,6	E	6	0,5	1 287	643	50,0	116	9,0	201	15,6	85	6,6	97	7,5	
121	Emskirchen, M	4 720	3 540	G	39	0,6	7 040	3 056	43,4	821	11,7	799	11,3	604	8,6	730	10,4	
		1 180	75,0	E	14	0,4	3 526	1 437	40,8	366	10,4	481	13,6	312	8,8	415	11,8	
122	Ergersheim	857	663	G	13	1,0	1 313	711	54,2	154	11,7	174	13,3	61	4,6	93	7,1	
		194	77,4	E	3	0,5	660	356	53,9	67	10,2	90	13,6	32	4,8	54	8,2	
124	Gallmersgarten	608	462	G	5	0,5	919	434	47,2	112	12,2	132	14,4	99	10,8	64	7,0	
		146	76,0	E	1	0,2	461	223	48,4	56	12,1	64	13,9	48	10,4	33	7,2	
125	Gerhardshofen	1 979	1 492	G	21	0,7	2 963	1 115	37,6	396	13,4	523	17,7	336	11,3	187	6,3	
		487	75,4	E	7	0,5	1 485	495	33,3	185	12,5	354	23,8	164	11,0	98	6,6	
127	Gollhofen	661	504	G	7	0,7	1 001	486	48,6	117	11,7	158	15,8	62	6,2	87	8,7	
		157	76,2	E	2	0,4	502	244	48,6	50	10,0	82	16,3	30	6,0	47	9,4	
128	Gutenstetten	1 038	810	G	14	0,9	1 606	729	45,4	272	16,9	284	17,7	101	6,3	85	5,3	
		228	78,0	E	6	0,7	804	333	41,4	121	15,0	194	24,1	51	6,3	39	4,9	
129	Hagenbüchach	1 086	882	G	4	0,2	1 760	722	41,0	258	14,7	202	11,5	162	9,2	174	9,9	
		204	81,2	E	2	0,2	880	337	38,3	127	14,4	117	13,3	80	9,1	100	11,4	
130	Hemmersheim	535	421	G	11	1,3	829	444	53,6	105	12,7	97	11,7	72	8,7	35	4,2	
		114	78,7	E	5	1,2	416	219	52,6	55	13,2	57	13,7	38	9,1	18	4,3	
133	Illesheim	713	518	G	3	0,3	1 033	573	55,5	116	11,2	115	11,1	92	8,9	41	4,0	
		195	72,7	E	1	0,2	517	290	56,1	51	9,9	66	12,8	46	8,9	21	4,1	
134	Ippesheim, M	876	701	G	28	2,0	1 374	653	47,5	194	14,1	239	17,4	71	5,2	82	6,0	
		175	80,0	E	11	1,6	690	312	45,2	84	12,2	149	21,6	36	5,2	45	6,5	
135	Ipsheim, M	1 693	1 372	G	26	0,9	2 717	1 669	61,4	254	9,3	237	8,7	227	8,4	132	4,9	
		321	81,0	E	5	0,4	1 366	916	67,1	101	7,4	115	8,4	101	7,4	54	4,0	
138	Langenfeld	847	626	G	11	0,9	1 241	463	37,3	153	12,3	276	22,2	98	7,9	132	10,6	
		221	73,9	E	2	0,3	624	217	34,8	69	11,1	166	26,6	49	7,9	68	10,9	
143	Marktbergel, M	1 210	932	G	12	0,6	1 852	920	49,7	238	12,9	272	14,7	138	7,5	109	5,9	
		278	77,0	E	4	0,4	928	489	52,7	103	11,1	135	14,5	71	7,7	62	6,7	
144	Markt Bibart, M	1 467	1 150	G	23	1,0	2 277	1 119	49,1	215	9,4	307	13,5	273	12,0	192	8,4	
		317	78,4	E	10	0,9	1 140	549	48,2	96	8,4	181	15,9	140	12,3	97	8,5	
145	Markt Erlbach, M	4 402	3 229	G	54	0,8	6 404	2 782	43,4	787	12,3	804	12,6	612	9,6	748	11,7	
		1 173	73,4	E	21	0,7	3 208	1 345	41,9	361	11,3	449	14,0	318	9,9	425	13,2	
146	Markt Nordheim, M	887	743	G	13	0,9	1 473	808	54,9	184	12,5	255	17,3	68	4,6	64	4,3	
		144	83,8	E	5	0,7	738	386	52,3	82	11,1	165	22,4	31	4,2	31	4,2	
147	Markt Taschendorf, M	782	575	G	8	0,7	1 142	609	53,3	108	9,5	136	11,9	113	9,9	75	6,6	
		207	73,5	E	4	0,7	571	305	53,4	49	8,6	79	13,8	56	9,8	33	5,8	
150	Münchsteinach	1 132	816	G	15	0,9	1 617	654	40,4	240	14,8	281	17,4	183	11,3	103	6,4	
		316	72,1	E	3	0,4	813	300	36,9	110	13,5	186	22,9	89	10,9	54	6,6	
152	Neuhof a.d.Zenn, M	1 713	1 332	G	18	0,7	2 646	1 152	43,5	396	15,0	304	11,5	246	9,3	238	9,0	
		381	77,8	E	10	0,8	1 322	553	41,8	177	13,4	175	13,2	127	9,6	145	11,0	
153	Neustadt a.d.Aisch, St	9 957	6 903	G	109	0,8	13 697	6 035	44,1	1 968	14,4	1 311	9,6	1 159	8,5	1 464	10,7	
		3 054	69,3	E	39	0,6	6 864	2 962	43,2	870	12,7	810	11,8	590	8,6	774	11,3	
155	Oberickelsheim	573	476	G	7	0,7	945	508	53,8	93	9,8	135	14,3	62	6,6	44	4,7	
		97	83,1	E	3	0,6	473	255	53,9	41	8,7	70	14,8	35	7,4	24	5,1	
156	Obernzen, M	2 040	1 468	G	18	0,6	2 918	1 335	45,8	374	12,8	340	11,7	308	10,6	186	6,4	
		572	72,0	E	5	0,3	1 463	674	46,1	176	12,0	172	11,8	157	10,7	114	7,8	
157	Oberscheinfeld, M	956	774	G	12	0,8	1 536	835	54,4	130	8,5	224	14,6	101	6,6	68	4,4	
		182	81,0	E	2	0,3	772	418	54,1	58	7,5	125	16,2	48	6,2	36	4,7	
161	Scheinfeld, St	3 542	2 538	G	55	1,1	5 021	2 597	51,7	563	11,2	439	8,7	413	8,2	540	10,8	
		1 004	71,7	E	22	0,9	2 516	1 300	51,7	251	10,0	273	10,9	203	8,1	266	10,6	
163	Simmershofen	712	602	G	10	0,8	1 194	693	58,0	119	10,0	164	13,7	76	6,4	49	4,1	
		110	84,6	E	3	0,5	599	341	56,9	53	8,8	91	15,2	41	6,8	28	4,7	
165	Sugenheim, M	1 839	1 420	G	20	0,7	2 819	1 536	54,5	306	10,9	344	12,2	180	6,4	216	7,7	
		419	77,2	E	4	0,3	1 416	763	53,9	140	9,9	199	14,1	91	6,4	107	7,6	

G = Gesamtstimmen. E = Erststimmen.

Regierungsbezirken, Kreisen und Gemeinden

Von den gültigen Stimmen entfielen auf																Schl. Nr.
FDP		Sonstige		davon												
				DIE LINKE	BP	ÖDP	PIRATEN	Die PARTEI	mut	Tierschutzpartei	V-Partei³	DIE FRANKEN	Gesundheitsforschung	Die Humanisten	LKR	
Anzahl	%	Anzahl	%	Anzahl												
17	18	19	20	21	22	23	24	25	26	27	28	29	30	31	32	
Noch: Mittelfranken																575
120	2,9	317	7,6	129	21	80	24	13	3	-	7	34	6	-	118	
54	2,6	158	7,6	65	15	43	11	-	-	-	4	20	-	-	-	
54	2,1	258	10,0	120	20	32	12	11	4	-	14	43	2	-	119	
20	1,6	125	9,7	55	8	17	8	-	-	-	8	29	-	-	-	
230	3,3	800	11,4	238	43	310	75	24	5	-	24	74	7	-	121	
107	3,0	408	11,6	104	22	184	40	-	-	-	12	46	-	-	-	
43	3,3	77	5,9	31	5	22	3	5	-	-	1	10	-	-	122	
22	3,3	39	5,9	13	4	14	3	-	-	-	1	4	-	-	-	
27	2,9	51	5,5	19	2	5	1	1	-	-	4	19	-	-	124	
11	2,4	26	5,6	9	1	2	1	-	-	-	2	11	-	-	-	
129	4,4	277	9,3	148	10	39	14	14	4	-	6	42	-	-	125	
63	4,2	126	8,5	72	6	19	7	-	-	-	2	20	-	-	-	
24	2,4	67	6,7	19	13	17	8	3	-	-	-	6	1	-	127	
14	2,8	35	7,0	8	8	10	4	-	-	-	-	5	-	-	-	
37	2,3	98	6,1	47	1	14	13	2	1	-	2	17	1	-	128	
17	2,1	49	6,1	22	-	8	8	-	-	-	1	10	-	-	-	
66	3,8	176	10,0	51	14	55	15	8	5	-	7	20	1	-	129	
34	3,9	85	9,7	23	8	32	8	-	-	-	3	11	-	-	-	
31	3,7	45	5,4	21	-	10	2	3	-	-	1	8	-	-	130	
9	2,2	20	4,8	10	-	4	1	-	-	-	-	5	-	-	-	
18	1,7	78	7,6	32	6	19	9	2	-	-	1	8	1	-	133	
9	1,7	34	6,6	14	3	8	4	-	-	-	1	4	-	-	-	
25	1,8	110	8,0	51	9	21	2	5	1	-	5	16	-	-	134	
9	1,3	55	8,0	24	5	10	2	-	-	-	4	10	-	-	-	
56	2,1	142	5,2	39	7	35	13	10	7	-	5	23	3	-	135	
22	1,6	57	4,2	16	5	14	7	-	-	-	2	13	-	-	-	
21	1,7	98	7,9	28	5	27	8	3	1	-	4	22	-	-	138	
8	1,3	47	7,5	12	3	11	5	-	-	-	2	14	-	-	-	
48	2,6	127	6,9	50	10	19	11	8	2	-	2	24	1	-	143	
13	1,4	55	5,9	22	5	9	7	-	-	-	1	11	-	-	-	
41	1,8	130	5,7	43	12	27	13	9	2	-	4	20	-	-	144	
18	1,6	59	5,2	17	6	16	7	-	-	-	1	12	-	-	-	
199	3,1	472	7,4	179	34	97	39	12	7	-	22	78	4	-	145	
94	2,9	216	6,7	86	17	47	19	-	-	-	9	38	-	-	-	
23	1,6	71	4,8	21	9	14	3	4	3	-	2	15	-	-	146	
8	1,1	35	4,7	10	6	8	2	-	-	-	1	8	-	-	-	
19	1,7	82	7,2	36	2	6	11	4	1	-	4	15	3	-	147	
11	1,9	38	6,7	18	1	4	7	-	-	-	2	6	-	-	-	
38	2,4	118	7,3	43	8	18	11	7	4	-	5	21	1	-	150	
16	2,0	58	7,1	23	4	10	5	-	-	-	4	12	-	-	-	
81	3,1	229	8,7	79	28	43	13	11	5	-	3	42	5	-	152	
37	2,8	108	8,2	37	12	26	8	-	-	-	1	24	-	-	-	
447	3,3	1 313	9,6	577	60	320	105	50	13	-	60	120	8	-	153	
203	3,0	655	9,5	279	29	184	60	-	-	-	29	74	-	-	-	
45	4,8	58	6,1	24	4	2	3	5	3	-	6	11	-	-	155	
19	4,0	29	6,1	13	3	1	2	-	-	-	3	7	-	-	-	
113	3,9	262	9,0	122	22	19	15	18	4	-	9	53	-	-	156	
53	3,6	117	8,0	55	10	11	8	-	-	-	4	29	-	-	-	
34	2,2	144	9,4	47	14	30	12	7	4	-	7	23	-	-	157	
16	2,1	71	9,2	22	7	16	8	-	-	-	3	15	-	-	-	
105	2,1	364	7,2	152	32	55	37	13	4	-	13	55	3	-	161	
46	1,8	177	7,0	71	18	29	22	-	-	-	6	31	-	-	-	
27	2,3	66	5,5	26	5	15	3	3	-	-	6	8	-	-	163	
10	1,7	35	5,8	10	5	10	1	-	-	-	4	5	-	-	-	
67	2,4	170	6,0	59	15	44	14	8	3	-	3	24	-	-	165	
24	1,7	92	6,5	30	11	24	8	-	-	-	2	17	-	-	-	

Noch: 1. Ergebnisse der Landtagswahl 2018 nach

Schl. Nr.	Gebiet	Stimm-berechtigte		Wähler	Art der Stimme	Ungültige Stimmen		Gültige Stimmen		Von den gültigen Stimmen entfielen auf									
		Nicht-wähler	Wahlbe-teiligung in %			Anzahl	%	Anzahl	CSU		GRÜNE		FREIE WÄHLER		AfD		SPD		
									Anzahl	%	Anzahl	%	Anzahl	%	Anzahl	%	Anzahl	%	
																			1

Noch: Mittelfranken

575 Noch: Landkreis Neustadt a.d.Aisch-Bad Windsheim

166	Trautskirchen	1 054	793	G	13	0,8	1 569	689	43,9	166	10,6	183	11,7	164	10,5	163	10,4
		261	75,2	E	3	0,4	788	341	43,3	76	9,6	94	11,9	82	10,4	94	11,9
167	Uehlfeld, M	2 279	1 600	G	27	0,8	3 173	1 121	35,3	390	12,3	765	24,1	343	10,8	201	6,3
		679	70,2	E	8	0,5	1 592	470	29,5	180	11,3	508	31,9	170	10,7	99	6,2
168	Uffenheim, St	4 828	3 179	G	74	1,2	6 284	2 798	44,5	818	13,0	779	12,4	532	8,5	687	10,9
		1 649	65,8	E	32	1,0	3 147	1 382	43,9	366	11,6	462	14,7	265	8,4	379	12,0
179	Weigenheim	761	631	G	11	0,9	1 251	503	40,2	222	17,7	237	18,9	98	7,8	75	6,0
		130	82,9	E	2	0,3	629	261	41,5	87	13,8	130	20,7	50	7,9	47	7,5
181	Wilhelmsdorf	1 150	891	G	6	0,3	1 776	859	48,4	212	11,9	189	10,6	148	8,3	134	7,5
		259	77,5	E	2	0,2	889	403	45,3	98	11,0	113	12,7	75	8,4	75	8,4
	Zusammen	77 230	56 231	G	923	0,8	111 528	51 925	46,6	13 906	12,5	14 065	12,6	9 738	8,7	9 582	8,6
		20 999	72,8	E	332	0,6	55 896	25 622	45,8	6 206	11,1	8 277	14,8	4 884	8,7	5 107	9,1

576 Landkreis Roth

111	Abenberg, St	4 314	3 223	G	43	0,7	6 403	2 939	45,9	855	13,4	693	10,8	663	10,4	659	10,3
		1 091	74,7	E	19	0,6	3 204	1 357	42,4	384	12,0	402	12,5	346	10,8	416	13,0
113	Allersberg, M	6 313	4 709	G	75	0,8	9 343	4 079	43,7	1 301	13,9	1 091	11,7	990	10,6	810	8,7
		1 604	74,6	E	40	0,8	4 669	1 852	39,7	641	13,7	638	13,7	555	11,9	435	9,3
117	Büchenbach	4 160	3 170	G	71	1,1	6 269	2 464	39,3	1 015	16,2	821	13,1	638	10,2	649	10,4
		990	76,2	E	33	1,0	3 137	1 138	36,3	497	15,8	464	14,8	329	10,5	374	11,9
121	Georgensgmünd	5 279	3 951	G	63	0,8	7 839	2 976	38,0	1 268	16,2	1 064	13,6	776	9,9	873	11,1
		1 328	74,8	E	26	0,7	3 925	1 331	33,9	579	14,8	680	17,3	395	10,1	484	12,3
122	Greding, St	5 435	4 340	G	51	0,6	8 629	3 895	45,1	725	8,4	2 047	23,7	795	9,2	383	4,4
		1 095	79,9	E	25	0,6	4 315	1 886	43,7	380	8,8	994	23,0	421	9,8	204	4,7
126	Heideck, St	3 683	2 922	G	42	0,7	5 802	2 697	46,5	546	9,4	1 256	21,6	487	8,4	346	6,0
		761	79,3	E	20	0,7	2 902	1 182	40,7	258	8,9	789	27,2	250	8,6	184	6,3
127	Hilpoltstein, St	10 151	7 768	G	105	0,7	15 431	6 438	41,7	2 654	17,2	2 197	14,2	1 059	6,9	1 179	7,6
		2 383	76,5	E	47	0,6	7 721	2 821	36,5	1 330	17,2	1 341	17,4	543	7,0	663	8,6
128	Kammerstein	2 330	1 914	G	17	0,4	3 811	1 644	43,1	493	12,9	663	17,4	359	9,4	305	8,0
		416	82,1	E	7	0,4	1 907	777	40,7	224	11,7	373	19,6	178	9,3	185	9,7
132	Schwanstetten, M	5 811	4 581	G	79	0,9	9 083	3 599	39,6	1 503	16,5	669	7,4	903	9,9	1 342	14,8
		1 230	78,8	E	31	0,7	4 550	1 641	36,1	711	15,6	368	8,1	472	10,4	803	17,6
137	Rednitzhembach	5 451	4 139	G	67	0,8	8 211	3 260	39,7	1 385	16,9	593	7,2	806	9,8	1 257	15,3
		1 312	75,9	E	35	0,8	4 104	1 474	35,9	596	14,5	323	7,9	400	9,7	849	20,7
141	Röttenbach	2 259	1 670	G	26	0,8	3 314	1 215	36,7	315	9,5	880	26,6	350	10,6	253	7,6
		589	73,9	E	9	0,5	1 661	462	27,8	136	8,2	625	37,6	175	10,5	119	7,2
142	Rohr	2 885	2 333	G	24	0,5	4 642	2 216	47,7	585	12,6	563	12,1	440	9,5	420	9,0
		552	80,9	E	12	0,5	2 321	1 042	44,9	277	11,9	295	12,7	235	10,1	254	10,9
143	Roth, St	18 942	12 928	G	194	0,8	25 658	9 579	37,3	4 028	15,7	2 447	9,5	2 954	11,5	2 969	11,6
		6 014	68,3	E	90	0,7	12 834	4 413	34,4	2 011	15,7	1 427	11,1	1 521	11,9	1 590	12,4
147	Spalt, St	4 007	3 090	G	63	1,0	6 117	2 630	43,0	763	12,5	1 293	21,1	526	8,6	408	6,7
		917	77,1	E	28	0,9	3 062	1 133	37,0	347	11,3	863	28,2	265	8,7	210	6,9
148	Thalmässing, M	4 103	3 162	G	42	0,7	6 282	2 513	40,0	716	11,4	1 262	20,1	650	10,3	513	8,2
		941	77,1	E	20	0,6	3 142	1 153	36,7	352	11,2	736	23,4	333	10,6	230	7,3
151	Wendelstein, M	12 640	9 792	G	145	0,7	19 439	7 490	38,5	3 624	18,6	1 218	6,3	1 783	9,2	2 704	13,9
		2 848	77,5	E	63	0,6	9 729	3 351	34,4	1 796	18,5	668	6,9	931	9,6	1 489	15,3
	Zusammen	97 763	73 692	G	1 107	0,8	146 273	59 634	40,8	21 776	14,9	18 757	12,8	14 179	9,7	15 070	10,3
		24 071	75,4	E	505	0,7	73 183	27 013	36,9	10 519	14,4	10 986	15,0	7 349	10,0	8 489	11,6

577 Landkreis Weißenburg-Gunzenhausen

111	Absberg, M	1 123	788	G	11	0,7	1 565	821	52,5	194	12,4	179	11,4	115	7,3	90	5,8
		335	70,2	E	6	0,8	782	399	51,0	94	12,0	94	12,0	56	7,2	49	6,3
113	Alesheim	750	557	G	16	1,4	1 098	531	48,4	128	11,7	196	17,9	94	8,6	53	4,8
		193	74,3	E	4	0,7	553	246	44,5	61	11,0	116	21,0	47	8,5	31	5,6
114	Muhr a.See	1 837	1 323	G	28	1,1	2 618	982	37,5	476	18,2	296	11,3	232	8,9	292	11,2
		514	72,0	E	16	1,2	1 307	487	37,3	230	17,6	152	11,6	114	8,7	152	11,6
115	Bergen	866	697	G	9	0,6	1 385	719	51,9	159	11,5	201	14,5	146	10,5	59	4,3
		169	80,5	E	6	0,9	691	352	50,9	83	12,0	94	13,6	78	11,3	31	4,5

G = Gesamtstimmen. E = Erststimmen.

Regierungsbezirken, Kreisen und Gemeinden

FDP		Sonstige		Von den gültigen Stimmen entfielen auf													Schl. Nr.
				davon													
				DIE LINKE	BP	ÖDP	PIRATEN	Die PARTEI	mut	Tierschutzpartei	V-Partei³	DIE FRANKEN	Gesundheitsforschung	Die Humanisten	LKR		
Anzahl	%	Anzahl	%	Anzahl													
17	18	19	20	21	22	23	24	25	26	27	28	29	30	31	32		

Noch: Mittelfranken

																575
63	4,0	141	9,0	70	6	33	7	4	-	-	3	17	1	-	-	166
31	3,9	70	8,9	32	2	20	4	-	-	-	1	11	-	-	-	
122	3,8	231	7,3	102	15	31	19	7	2	-	10	45	-	-	-	167
56	3,5	109	6,8	48	10	18	10	-	-	-	4	19	-	-	-	
230	3,7	440	7,0	186	33	64	35	16	15	-	25	64	2	-	-	168
80	2,5	213	6,8	91	19	37	19	-	-	-	12	35	-	-	-	
40	3,2	76	6,1	25	6	15	4	4	2	-	10	8	2	-	-	179
16	2,5	38	6,0	11	3	10	2	-	-	-	6	6	-	-	-	
89	5,0	145	8,2	45	7	54	12	2	4	-	4	16	1	-	-	181
47	5,3	78	8,8	21	5	34	6	-	-	-	2	10	-	-	-	
3 350	3,0	8 962	8,0	3 688	581	1 829	693	355	134	-	326	1 287	69	-	-	Zus.
1 467	2,6	4 333	7,8	1 734	313	1 016	382	-	-	-	162	726	-	-	-	

576

147	2,3	447	7,0	143	37	65	40	70	3	-	20	54	15	-	-	111
71	2,2	228	7,1	70	19	38	20	29	-	-	11	32	9	-	-	
321	3,4	751	8,0	262	99	53	80	77	8	-	44	106	22	-	-	113
156	3,3	392	8,4	127	66	31	39	37	-	-	23	55	14	-	-	
141	2,2	541	8,6	196	34	97	34	47	8	-	11	98	16	-	-	117
63	2,0	272	8,7	90	18	53	21	23	-	-	5	51	11	-	-	
204	2,6	678	8,6	262	46	79	54	100	9	-	7	101	20	-	-	121
94	2,4	362	9,2	140	23	41	24	63	-	-	5	52	14	-	-	
273	3,2	511	5,9	158	133	53	43	37	9	-	16	46	16	-	-	122
149	3,5	281	6,5	75	85	30	24	20	-	-	9	27	11	-	-	
158	2,7	312	5,4	96	49	39	20	56	1	-	8	36	7	-	-	126
81	2,8	158	5,4	38	34	22	11	26	-	-	4	18	5	-	-	
468	3,0	1 436	9,3	478	248	192	120	157	19	-	40	132	50	-	-	127
248	3,2	775	10,0	227	196	102	59	65	-	-	22	74	30	-	-	
124	3,3	223	5,9	75	21	33	22	24	5	-	12	23	8	-	-	128
62	3,3	108	5,7	33	12	23	11	6	-	-	6	11	6	-	-	
303	3,3	764	8,4	289	41	124	87	78	9	-	39	80	17	-	-	132
167	3,7	388	8,5	141	25	66	43	38	-	-	23	41	11	-	-	
311	3,8	599	7,3	257	25	112	49	52	19	-	9	57	19	-	-	137
164	4,0	298	7,3	115	16	67	26	23	-	-	5	32	14	-	-	
83	2,5	218	6,6	66	18	23	37	18	5	-	3	40	8	-	-	141
35	2,1	109	6,6	30	9	11	23	12	-	-	2	17	5	-	-	
138	3,0	280	6,0	96	19	46	30	37	3	-	16	23	10	-	-	142
67	2,9	151	6,5	48	13	30	16	19	-	-	7	12	6	-	-	
990	3,9	2 691	10,5	1 020	166	254	175	245	38	-	56	648	89	-	-	143
456	3,6	1 416	11,0	488	101	152	92	128	-	-	30	365	60	-	-	
139	2,3	358	5,9	117	42	38	30	29	4	-	18	64	16	-	-	147
62	2,0	182	5,9	54	23	23	16	15	-	-	10	31	10	-	-	
168	2,7	460	7,3	118	93	68	26	53	9	-	13	63	17	-	-	148
85	2,7	253	8,1	59	64	37	17	23	-	-	6	37	10	-	-	
1 128	5,8	1 492	7,7	540	71	227	185	115	13	-	160	141	40	-	-	151
711	7,3	783	8,0	264	50	115	77	57	-	-	116	76	28	-	-	
5 096	3,5	11 761	8,0	4 173	1 142	1 503	1 032	1 195	162	-	472	1 712	370	-	-	Zus.
2 671	3,6	6 156	8,4	1 999	754	841	519	584	-	-	284	931	244	-	-	

577

49	3,1	117	7,5	28	15	27	17	3	2	-	1	24	-	-	-	111
26	3,3	64	8,2	16	9	17	8	-	-	-	1	13	-	-	-	
39	3,6	57	5,2	20	2	14	4	3	-	-	-	13	1	-	-	113
20	3,6	32	5,8	11	2	8	2	-	-	-	-	9	-	-	-	
102	3,9	238	9,1	74	12	60	37	6	4	-	15	29	1	-	-	114
47	3,6	125	9,6	35	10	32	23	-	-	-	8	17	-	-	-	
26	1,9	75	5,4	17	7	11	11	1	3	-	4	20	1	-	-	115
14	2,0	39	5,6	9	4	6	6	-	-	-	3	11	-	-	-	

Noch: 1. Ergebnisse der Landtagswahl 2018 nach

Schl. Nr.	Gebiet	Stimm-berechtigte		Wähler	Art der Stimme	Ungültige Stimmen		Gültige Stimmen		Von den gültigen Stimmen entfielen auf									
		Nicht-wähler	Wahlbe-teiligung in %			Anzahl	%	Anzahl	CSU		GRÜNE		FREIE WÄHLER		AfD		SPD		
									Anzahl	%	Anzahl	%	Anzahl	%	Anzahl	%	Anzahl	%	
																			1
Noch: Mittelfranken																			
577 Noch: Landkreis Weißenburg-Gunzenhausen																			
120	Burgsalach	961	753	G	11	0,7	1 495	760	50,8	151	10,1	232	15,5	129	8,6	88	5,9		
		208	78,4	E	3	0,4	750	377	50,3	80	10,7	115	15,3	70	9,3	44	5,9		
122	Dittenheim	1 433	1 139	G	16	0,7	2 262	1 162	51,4	256	11,3	300	13,3	191	8,4	154	6,8		
		294	79,5	E	6	0,5	1 133	604	53,3	109	9,6	147	13,0	91	8,0	82	7,2		
125	Ellingen, St	2 991	2 232	G	60	1,3	4 404	1 995	45,3	573	13,0	613	13,9	362	8,2	456	10,4		
		759	74,6	E	22	1,0	2 210	978	44,3	265	12,0	321	14,5	186	8,4	262	11,9		
127	Ettenstatt	669	521	G	7	0,7	1 035	537	51,9	105	10,1	165	15,9	91	8,8	67	6,5		
		148	77,9	E	1	0,2	520	272	52,3	51	9,8	80	15,4	47	9,0	36	6,9		
133	Gnotzheim, M	681	537	G	6	0,6	1 068	646	60,5	87	8,1	142	13,3	78	7,3	35	3,3		
		144	78,9	E	4	0,7	533	318	59,7	42	7,9	76	14,3	37	6,9	19	3,6		
136	Gunzenhausen, St	12 630	8 461	G	166	1,0	16 756	7 133	42,6	2 638	15,7	1 813	10,8	1 537	9,2	1 619	9,7		
		4 169	67,0	E	60	0,7	8 401	3 503	41,7	1 279	15,2	962	11,5	771	9,2	872	10,4		
138	Haundorf	2 158	1 594	G	37	1,2	3 151	1 486	47,2	385	12,2	287	9,1	330	10,5	299	9,5		
		564	73,9	E	12	0,8	1 582	735	46,5	188	11,9	138	8,7	170	10,7	156	9,9		
140	Heidenheim, M	1 937	1 340	G	27	1,0	2 651	1 418	53,5	205	7,7	287	10,8	254	9,6	141	5,3		
		597	69,2	E	5	0,4	1 334	723	54,2	92	6,9	136	10,2	118	8,8	69	5,2		
141	Höttingen	919	737	G	15	1,0	1 457	644	44,2	188	12,9	288	19,8	90	6,2	112	7,7		
		182	80,2	E	5	0,7	731	319	43,6	90	12,3	154	21,1	44	6,0	60	8,2		
148	Langenaltheim	1 723	1 175	G	30	1,3	2 320	924	39,8	349	15,0	404	17,4	228	9,8	230	9,9		
		548	68,2	E	9	0,8	1 166	449	38,5	165	14,2	222	19,0	117	10,0	127	10,9		
149	Markt Berolzheim, M	1 031	747	G	16	1,1	1 478	577	39,0	380	25,7	125	8,5	77	5,2	196	13,3		
		284	72,5	E	6	0,8	741	297	40,1	182	24,6	62	8,4	37	5,0	102	13,8		
150	Meinheim	649	567	G	6	0,5	1 128	591	52,4	137	12,1	160	14,2	66	5,9	77	6,8		
		82	87,4	E	-	-	567	301	53,1	66	11,6	81	14,3	32	5,6	39	6,9		
151	Nennslingen, M	1 132	851	G	14	0,8	1 688	847	50,2	168	10,0	226	13,4	147	8,7	131	7,8		
		281	75,2	E	7	0,8	844	426	50,5	85	10,1	104	12,3	76	9,0	72	8,5		
158	Pappenheim, St	3 032	2 055	G	52	1,3	4 058	1 681	41,4	521	12,8	553	13,6	500	12,3	433	10,7		
		977	67,8	E	14	0,7	2 041	814	39,9	249	12,2	311	15,2	251	12,3	241	11,8		
159	Pfelfeld	1 219	923	G	9	0,5	1 837	770	41,9	289	15,7	268	14,6	142	7,7	172	9,4		
		296	75,7	E	1	0,1	922	376	40,8	137	14,9	141	15,3	73	7,9	93	10,1		
161	Pleinfeld, M	5 849	4 220	G	96	1,1	8 344	3 678	44,1	1 091	13,1	1 411	16,9	826	9,9	558	6,7		
		1 629	72,1	E	36	0,9	4 184	1 826	43,6	564	13,5	665	15,9	430	10,3	298	7,1		
162	Polsingen	1 452	929	G	20	1,1	1 838	855	46,5	317	17,2	183	10,0	146	7,9	103	5,6		
		523	64,0	E	6	0,6	923	435	47,1	159	17,2	87	9,4	73	7,9	51	5,5		
163	Raitenbuch	957	772	G	14	0,9	1 530	738	48,2	198	12,9	272	17,8	113	7,4	54	3,5		
		185	80,7	E	5	0,6	767	377	49,2	103	13,4	120	15,6	60	7,8	29	3,8		
168	Solnhofen	1 227	824	G	9	0,5	1 639	595	36,3	187	11,4	240	14,6	202	12,3	251	15,3		
		403	67,2	E	2	0,2	822	286	34,8	92	11,2	133	16,2	99	12,0	136	16,5		
172	Theilenhofen	935	757	G	16	1,1	1 498	698	46,6	196	13,1	267	17,8	94	6,3	101	6,7		
		178	81,0	E	4	0,5	753	338	44,9	95	12,6	145	19,3	48	6,4	56	7,4		
173	Treuchtlingen, St	9 473	6 186	G	115	0,9	12 031	5 015	41,7	1 710	14,2	1 299	10,8	1 306	10,9	1 461	12,1		
		3 287	65,3	E	43	0,7	6 030	2 442	40,5	776	12,9	759	12,6	660	10,9	782	13,0		
177	Weißenburg i.Bay., GKSt	13 416	9 228	G	166	0,9	18 290	6 946	38,0	3 000	16,4	2 653	14,5	1 680	9,2	2 090	11,4		
		4 188	68,8	E	66	0,7	9 162	3 193	34,9	1 403	15,3	1 621	17,7	853	9,3	1 177	12,8		
179	Westheim	930	728	G	9	0,6	1 447	783	54,1	174	12,0	174	12,0	88	6,1	52	3,6		
		202	78,3	E	1	0,1	727	396	54,5	81	11,1	91	12,5	42	5,8	26	3,6		
	Zusammen	71 980	50 641	G	981	1,0	100 071	43 532	43,5	14 262	14,3	13 234	13,2	9 264	9,3	9 374	9,4		
		21 339	70,4	E	350	0,7	50 176	21 269	42,4	6 821	13,6	7 127	14,2	4 680	9,3	5 092	10,1		
	Landkreise zusammen	711 017	526 994	G	8 177	0,8	1 045 549	427 706	40,9	168 658	16,1	118 798	11,4	100 017	9,6	108 977	10,4		
		184 023	74,1	E	3 456	0,7	523 407	201 885	38,6	83 796	16,0	65 362	12,5	51 284	9,8	59 868	11,4		

G = Gesamtstimmen. E = Erststimmen.

Regierungsbezirken, Kreisen und Gemeinden

Von den gültigen Stimmen entfielen auf																Schl. Nr.
FDP		Sonstige		davon												
				DIE LINKE	BP	ÖDP	PIRATEN	Die PARTEI	mut	Tierschutzpartei	V-Partei³	DIE FRANKEN	Gesundheitsforschung	Die Humanisten	LKR	
Anzahl	%	Anzahl	%	Anzahl												
17	18	19	20	21	22	23	24	25	26	27	28	29	30	31	32	
Noch: Mittelfranken																
															577	
37	2,5	98	6,6	26	16	29	5	2	3	-	6	9	2	-	120	
16	2,1	48	6,4	14	7	16	3	-	-	-	3	5	-	-	-	
30	1,3	169	7,5	64	12	48	15	8	2	-	2	18	-	-	122	
14	1,2	86	7,6	33	7	27	8	-	-	-	-	11	-	-	-	
107	2,4	298	6,8	107	27	68	36	10	7	-	10	26	7	-	125	
50	2,3	148	6,7	51	15	40	19	-	-	-	9	14	-	-	-	
19	1,8	51	4,9	12	5	14	9	3	2	-	2	4	-	-	127	
9	1,7	25	4,8	5	3	9	4	-	-	-	1	3	-	-	-	
22	2,1	58	5,4	15	4	23	5	1	-	-	2	6	2	-	133	
10	1,9	31	5,8	9	2	12	3	-	-	-	1	4	-	-	-	
489	2,9	1 527	9,1	617	74	381	194	44	31	-	34	141	11	-	136	
227	2,7	787	9,4	340	40	202	109	-	-	-	18	78	-	-	-	
114	3,6	250	7,9	76	20	48	25	6	4	-	8	61	2	-	138	
59	3,7	136	8,6	42	13	23	14	-	-	-	5	39	-	-	-	
54	2,0	292	11,0	46	12	166	16	6	3	-	12	27	4	-	140	
25	1,9	171	12,8	23	8	114	8	-	-	-	7	11	-	-	-	
48	3,3	87	6,0	29	8	21	15	-	2	-	3	9	-	-	141	
21	2,9	43	5,9	13	5	10	8	-	-	-	3	4	-	-	-	
40	1,7	145	6,3	48	14	22	23	11	2	-	7	16	2	-	148	
20	1,7	66	5,7	24	5	9	13	-	-	-	5	10	-	-	-	
29	2,0	94	6,4	43	5	22	4	3	1	-	5	10	1	-	149	
14	1,9	47	6,3	22	3	12	2	-	-	-	3	5	-	-	-	
21	1,9	76	6,7	29	6	23	3	1	1	-	3	9	1	-	150	
10	1,8	38	6,7	12	3	13	2	-	-	-	2	6	-	-	-	
56	3,3	113	6,7	35	13	31	2	4	1	-	9	18	-	-	151	
28	3,3	53	6,3	17	7	14	1	-	-	-	4	10	-	-	-	
99	2,4	271	6,7	108	28	33	35	14	5	-	18	28	2	-	158	
51	2,5	124	6,1	51	16	17	17	-	-	-	14	9	-	-	-	
38	2,1	158	8,6	51	12	28	22	8	4	-	6	26	1	-	159	
19	2,1	83	9,0	29	7	16	13	-	-	-	3	15	-	-	-	
223	2,7	557	6,7	176	56	82	69	31	12	-	43	83	5	-	161	
130	3,1	271	6,5	88	34	44	44	-	-	-	25	36	-	-	-	
53	2,9	181	9,8	64	8	49	13	14	3	-	-	29	1	-	162	
29	3,1	89	9,6	33	3	29	7	-	-	-	-	17	-	-	-	
40	2,6	115	7,5	33	28	27	7	5	2	-	8	5	-	-	163	
22	2,9	56	7,3	17	15	14	3	-	-	-	4	3	-	-	-	
33	2,0	131	8,0	57	10	32	9	7	2	-	8	6	-	-	168	
14	1,7	62	7,5	26	7	14	6	-	-	-	5	4	-	-	-	
39	2,6	103	6,9	23	14	33	6	6	2	-	7	11	1	-	172	
20	2,7	51	6,8	14	7	18	3	-	-	-	4	5	-	-	-	
296	2,5	944	7,8	376	74	190	91	31	18	-	65	93	6	-	173	
142	2,4	469	7,8	186	36	101	48	-	-	-	50	48	-	-	-	
523	2,9	1 398	7,6	587	95	279	148	43	29	-	66	138	13	-	177	
256	2,8	659	7,2	281	53	131	78	-	-	-	43	73	-	-	-	
25	1,7	151	10,4	20	8	92	3	5	2	-	2	19	-	-	179	
13	1,8	78	10,7	13	3	51	2	-	-	-	1	8	-	-	-	
2 651	2,6	7 754	7,7	2 781	585	1 853	824	276	147	-	346	878	64	-	Zus.	
1 306	2,6	3 881	7,7	1 414	324	999	454	-	-	-	222	468	-	-	-	
37 051	3,5	84 342	8,1	35 149	5 861	12 673	8 212	4 103	1 809	-	3 124	12 503	908	-	Lkr	
18 842	3,6	42 370	8,1	17 403	3 507	6 805	4 512	584	410	-	1 757	7 148	244	-	-	

Noch: 1. Ergebnisse der Landtagswahl 2018 nach

Schl. Nr.	Gebiet	Stimm-berechtigte	Wähler	Art der Stimme	Ungültige Stimmen		Gültige Stimmen		Von den gültigen Stimmen entfielen auf									
		Nicht-wähler	Wahlbe-teiligung in %		Anzahl	%	Anzahl	CSU		GRÜNE		FREIE WÄHLER		AfD		SPD		
								Anzahl	%	Anzahl	%	Anzahl	%	Anzahl	%	Anzahl	%	
		1	2		3	4	5	6	7	8	9	10	11	12	13	14	15	16

Unterfranken

Kreisfreie Städte

661	Aschaffenburg	49 548	31 492	G	926	1,5	62 050	21 709	35,0	12 817	20,7	2 574	4,1	6 712	10,8	8 211	13,2
		18 056	63,6	E	304	1,0	31 187	10 844	34,8	6 496	20,8	1 293	4,1	3 286	10,5	4 673	15,0
662	Schweinfurt	37 332	21 793	G	584	1,3	43 001	15 068	35,0	6 348	14,8	3 054	7,1	6 283	14,6	5 661	13,2
		15 539	58,4	E	232	1,1	21 561	7 105	33,0	3 181	14,8	1 737	8,1	3 290	15,3	3 134	14,5
663	Würzburg	97 323	67 167	G	991	0,7	133 325	39 980	30,0	40 079	30,1	6 261	4,7	9 222	6,9	14 262	10,7
		30 156	69,0	E	418	0,6	66 747	19 248	28,8	20 406	30,6	3 281	4,9	4 618	6,9	7 724	11,6
	Kreisfreie Städte zusammen	184 203	120 452	G	2 501	1,0	238 376	76 757	32,2	59 244	24,9	11 889	5,0	22 217	9,3	28 134	11,8
		63 751	65,4	E	954	0,8	119 495	37 197	31,1	30 083	25,2	6 311	5,3	11 194	9,4	15 531	13,0

671 Landkreis Aschaffenburg

111	Alzenau, St	14 153	10 537	G	247	1,2	20 827	8 177	39,3	4 140	19,9	1 263	6,1	1 648	7,9	2 277	10,9
		3 616	74,5	E	91	0,9	10 446	3 945	37,8	2 100	20,1	717	6,9	818	7,8	1 020	9,8
112	Bessenbach	4 447	3 293	G	65	1,0	6 521	2 928	44,9	1 000	15,3	405	6,2	837	12,8	706	10,8
		1 154	74,0	E	27	0,8	3 266	1 466	44,9	501	15,3	245	7,5	439	13,4	295	9,0
113	Blankenbach	1 202	860	G	21	1,2	1 699	706	41,6	269	15,8	186	10,9	162	9,5	182	10,7
		342	71,5	E	11	1,3	849	326	38,4	135	15,9	135	15,9	84	9,9	71	8,4
114	Karlstein a.Main	6 138	4 409	G	136	1,5	8 682	3 101	35,7	1 723	19,8	441	5,1	895	10,3	999	11,5
		1 729	71,8	E	63	1,4	4 346	1 564	36,0	892	20,5	241	5,5	448	10,3	445	10,2
119	Geiselbach	1 636	1 174	G	32	1,4	2 316	969	41,8	325	14,0	232	10,0	265	11,4	188	8,1
		462	71,8	E	12	1,0	1 162	464	39,9	162	13,9	143	12,3	134	11,5	85	7,3
120	Glattbach	2 643	2 125	G	50	1,2	4 200	1 681	40,0	806	19,2	235	5,6	388	9,2	542	12,9
		518	80,4	E	22	1,0	2 103	833	39,6	390	18,5	116	5,5	184	8,7	330	15,7
121	Goldbach, M	7 537	5 419	G	100	0,9	10 736	4 519	42,1	1 908	17,8	894	8,3	1 016	9,5	1 066	9,9
		2 118	71,9	E	36	0,7	5 382	2 294	42,6	912	16,9	451	8,4	480	8,9	627	11,6
122	Großostheim, M	12 148	8 504	G	184	1,1	16 824	6 646	39,5	2 628	15,6	1 395	8,3	2 051	12,2	2 021	12,0
		3 644	70,0	E	60	0,7	8 444	3 395	40,2	1 347	16,0	539	6,4	1 007	11,9	1 179	14,0
124	Haibach	6 547	4 885	G	127	1,3	9 643	3 955	41,0	1 750	18,1	499	5,2	1 129	11,7	1 124	11,7
		1 662	74,6	E	48	1,0	4 837	1 954	40,4	883	18,3	248	5,1	548	11,3	641	13,3
126	Heigenbrücken	1 702	1 259	G	37	1,5	2 481	1 051	42,4	323	13,0	160	6,4	293	11,8	332	13,4
		443	74,0	E	12	1,0	1 247	525	42,1	165	13,2	99	7,9	149	11,9	154	12,3
127	Heimbuchenthal	1 688	1 137	G	25	1,1	2 249	1 055	46,9	275	12,2	238	10,6	222	9,9	219	9,7
		551	67,4	E	7	0,6	1 130	530	46,9	137	12,1	123	10,9	118	10,4	105	9,3
128	Heinrichsthal	699	536	G	18	1,7	1 054	518	49,1	105	10,0	79	7,5	99	9,4	125	11,9
		163	76,7	E	6	1,1	530	259	48,9	52	9,8	45	8,5	52	9,8	59	11,1
130	Hösbach, M	10 280	7 402	G	145	1,0	14 657	6 246	42,6	2 466	16,8	1 112	7,6	1 390	9,5	1 621	11,1
		2 878	72,0	E	56	0,8	7 345	3 118	42,5	1 245	17,0	639	8,7	744	10,1	699	9,5
133	Johannesberg	3 101	2 410	G	50	1,0	4 769	1 928	40,4	957	20,1	273	5,7	493	10,3	490	10,3
		691	77,7	E	17	0,7	2 392	965	40,3	471	19,7	126	5,3	244	10,2	283	11,8
134	Kahl a.Main	5 961	4 341	G	140	1,6	8 542	2 791	32,7	2 031	23,8	459	5,4	998	11,7	1 104	12,9
		1 620	72,8	E	52	1,2	4 289	1 378	32,1	1 072	25,0	250	5,8	502	11,7	498	11,6
135	Kleinkahl	1 468	1 071	G	24	1,1	2 118	877	41,4	248	11,7	346	16,3	255	12,0	160	7,6
		397	73,0	E	9	0,8	1 062	409	38,5	113	10,6	257	24,2	125	11,8	55	5,2
136	Kleinostheim	6 087	4 345	G	106	1,2	8 584	3 266	38,0	1 416	16,5	971	11,3	869	10,1	916	10,7
		1 742	71,4	E	40	0,9	4 305	1 622	37,7	722	16,8	531	12,3	438	10,2	405	9,4
138	Krombach	1 686	1 167	G	25	1,1	2 309	903	39,1	325	14,1	260	11,3	347	15,0	205	8,9
		519	69,2	E	10	0,9	1 157	441	38,1	163	14,1	169	14,6	179	15,5	78	6,7
139	Laufach	3 807	2 778	G	46	0,8	5 510	2 250	40,8	807	14,6	371	6,7	689	12,5	741	13,4
		1 029	73,0	E	22	0,8	2 756	1 137	41,3	417	15,1	211	7,7	356	12,9	313	11,4
140	Mainaschaff	6 493	4 071	G	121	1,5	8 021	3 051	38,0	1 216	15,2	486	6,1	1 115	13,9	1 145	14,3
		2 422	62,7	E	39	1,0	4 032	1 514	37,5	608	15,1	236	5,9	550	13,6	639	15,8
141	Mespelbrunn	1 707	1 207	G	28	1,2	2 386	1 205	50,5	210	8,8	243	10,2	348	14,6	167	7,0
		500	70,7	E	10	0,8	1 197	609	50,9	103	8,6	126	10,5	177	14,8	74	6,2
143	Mömbris, M	9 345	6 993	G	153	1,1	13 833	6 057	43,8	2 010	14,5	1 096	7,9	1 407	10,2	1 439	10,4
		2 352	74,8	E	56	0,8	6 937	2 998	43,2	1 003	14,5	711	10,2	725	10,5	577	8,3
148	Rothenbuch	1 389	1 072	G	27	1,3	2 117	800	37,8	254	12,0	240	11,3	222	10,5	368	17,4
		317	77,2	E	14	1,3	1 058	403	38,1	130	12,3	127	12,0	116	11,0	168	15,9
150	Sailauf	2 885	2 123	G	30	0,7	4 216	1 765	41,9	587	13,9	361	8,6	362	8,6	593	14,1
		762	73,6	E	14	0,7	2 109	879	41,7	291	13,8	209	9,9	192	9,1	262	12,4

G = Gesamtstimmen. E = Erststimmen.

Regierungsbezirken, Kreisen und Gemeinden

Von den gültigen Stimmen entfielen auf																Schl. Nr.
FDP		Sonstige		davon												
				DIE LINKE	BP	ÖDP	PIRATEN	Die PARTEI	mut	Tierschutzpartei	V-Partei³	DIE FRANKEN	Gesundheitsforschung	Die Humanisten	LKR	
Anzahl	%	Anzahl	%	Anzahl												
17	18	19	20	21	22	23	24	25	26	27	28	29	30	31	32	

Unterfranken

4 300	6,9	5 727	9,2	2 778	410	1 065	168	720	63	177	257	89	-	-	-	661
2 160	6,9	2 435	7,8	1 263	205	428	-	393	-	-	146	-	-	-	-	-
1 833	4,3	4 754	11,1	2 718	441	327	121	201	103	416	178	249	-	-	-	662
902	4,2	2 212	10,3	1 387	199	182	-	-	-	236	92	116	-	-	-	-
9 045	6,8	14 476	10,9	6 871	648	1 386	807	1 786	982	1 259	360	377	-	-	-	663
4 489	6,7	6 981	10,5	3 315	386	570	377	924	580	649	180	-	-	-	-	-
15 178	6,4	24 957	10,5	12 367	1 499	2 778	1 096	2 707	1 148	1 852	795	715	-	-	-	Zus.
7 551	6,3	11 628	9,7	5 965	790	1 180	377	1 317	580	885	418	116	-	-	-	-
671																
2 010	9,7	1 312	6,3	566	108	186	35	177	11	64	73	92	-	-	-	111
1 227	11,7	619	5,9	290	50	97	-	92	-	-	43	47	-	-	-	-
259	4,0	386	5,9	145	49	51	14	50	3	24	21	29	-	-	-	112
137	4,2	183	5,6	81	24	26	-	25	-	-	10	17	-	-	-	-
97	5,7	97	5,7	37	21	8	-	16	2	2	3	8	-	-	-	113
55	6,5	43	5,1	17	9	4	-	7	-	-	2	4	-	-	-	-
841	9,7	682	7,9	297	39	67	26	86	6	30	29	102	-	-	-	114
438	10,1	318	7,3	156	20	33	-	49	-	-	20	40	-	-	-	-
138	6,0	199	8,6	83	18	26	4	29	2	6	4	27	-	-	-	119
78	6,7	96	8,3	43	10	12	-	15	-	-	3	13	-	-	-	-
277	6,6	271	6,5	107	37	33	9	46	6	12	15	6	-	-	-	120
138	6,6	112	5,3	46	18	13	-	27	-	-	8	-	-	-	-	-
610	5,7	723	6,7	283	78	145	30	92	12	30	37	16	-	-	-	121
302	5,6	316	5,9	138	34	68	-	52	-	-	24	-	-	-	-	-
861	5,1	1 222	7,3	435	103	147	48	300	46	75	49	19	-	-	-	122
421	5,0	556	6,6	202	50	69	-	202	-	-	33	-	-	-	-	-
555	5,8	631	6,5	283	78	76	20	92	9	40	30	3	-	-	-	124
290	6,0	273	5,6	129	38	34	-	55	-	-	17	-	-	-	-	-
109	4,4	213	8,6	71	36	22	2	42	2	13	20	5	-	-	-	126
54	4,3	101	8,1	37	19	10	-	25	-	-	8	2	-	-	-	-
101	4,5	139	6,2	59	11	5	4	35	1	6	2	16	-	-	-	127
48	4,2	69	6,1	30	4	3	-	20	-	-	1	11	-	-	-	-
49	4,6	79	7,5	24	23	3	2	21	-	2	-	4	-	-	-	128
23	4,3	40	7,5	13	12	1	-	11	-	-	-	3	-	-	-	-
827	5,6	995	6,8	369	116	153	31	157	10	47	46	66	-	-	-	130
431	5,9	469	6,4	196	52	73	-	86	-	-	27	35	-	-	-	-
255	5,3	373	7,8	164	21	59	3	60	3	20	34	9	-	-	-	133
125	5,2	178	7,4	84	12	29	-	28	-	-	25	-	-	-	-	-
534	6,3	625	7,3	278	41	55	27	87	7	43	27	60	-	-	-	134
299	7,0	290	6,8	145	19	27	-	52	-	-	15	32	-	-	-	-
73	3,4	159	7,5	49	20	18	7	28	2	8	14	13	-	-	-	135
37	3,5	66	6,2	24	8	9	-	13	-	-	7	5	-	-	-	-
587	6,8	559	6,5	243	44	91	21	66	7	37	23	27	-	-	-	136
320	7,4	267	6,2	124	23	49	-	40	-	-	16	15	-	-	-	-
105	4,5	164	7,1	64	22	24	6	21	1	5	12	9	-	-	-	138
53	4,6	74	6,4	30	8	12	-	11	-	-	6	7	-	-	-	-
254	4,6	398	7,2	138	52	61	10	61	5	26	17	28	-	-	-	139
131	4,8	191	6,9	75	26	29	-	37	-	-	9	15	-	-	-	-
423	5,3	585	7,3	250	75	56	23	93	9	30	35	14	-	-	-	140
226	5,6	259	6,4	115	40	27	-	57	-	-	20	-	-	-	-	-
90	3,8	123	5,2	48	16	17	1	17	3	6	8	7	-	-	-	141
50	4,2	58	4,8	25	7	10	-	11	-	-	3	2	-	-	-	-
703	5,1	1 121	8,1	446	122	149	31	158	14	51	65	85	-	-	-	143
390	5,6	533	7,7	236	55	79	-	90	-	-	32	41	-	-	-	-
95	4,5	138	6,5	52	25	21	1	15	4	7	2	11	-	-	-	148
46	4,3	68	6,4	30	12	10	-	8	-	-	1	7	-	-	-	-
242	5,7	306	7,3	105	62	48	10	40	2	16	14	9	-	-	-	150
129	6,1	147	7,0	56	31	23	-	22	-	-	10	5	-	-	-	-

Noch: 1. Ergebnisse der Landtagswahl 2018 nach

Schl. Nr.	Gebiet	Stimm-berechtigte		Wähler		Art der Stimme	Ungültige Stimmen		Gültige Stimmen		Von den gültigen Stimmen entfielen auf									
		Nicht-wähler	Wahlbe-teiligung in %	Anzahl	%		Anzahl	%	CSU		GRÜNE		FREIE WÄHLER		AfD		SPD			
									Anzahl	%	Anzahl	%	Anzahl	%	Anzahl	%	Anzahl	%		
		1	2	3	4		5	6	7	8	9	10	11	12	13	14	15	16		

Noch: Unterfranken

671 Noch: Landkreis Aschaffenburg

152	Schöllkrippen, M	3 094	2 267	G	36	0,8	4 498	1 676	37,3	661	14,7	887	19,7	455	10,1	289	6,4
		827	73,3	E	14	0,6	2 253	700	31,1	285	12,6	687	30,5	225	10,0	103	4,6
153	Sommerkahl	950	715	G	12	0,8	1 418	508	35,8	155	10,9	247	17,4	199	14,0	137	9,7
		235	75,3	E	1	0,1	714	229	32,1	74	10,4	179	25,1	101	14,1	50	7,0
155	Stockstadt a.Main, M	5 371	3 615	G	129	1,8	7 101	2 509	35,3	848	11,9	631	8,9	917	12,9	1 357	19,1
		1 756	67,3	E	38	1,1	3 577	1 282	35,8	419	11,7	302	8,4	446	12,5	727	20,3
156	Waldaschaff	2 918	2 099	G	64	1,5	4 134	1 701	41,1	537	13,0	248	6,0	634	15,3	550	13,3
		819	71,9	E	25	1,2	2 074	876	42,2	259	12,5	146	7,0	325	15,7	239	11,5
157	Weibersbrunn	1 516	1 114	G	15	0,7	2 213	1 247	56,3	160	7,2	84	3,8	253	11,4	248	11,2
		402	73,5	E	5	0,4	1 109	683	61,6	76	6,9	34	3,1	125	11,3	90	8,1
159	Westerngrund	1 567	1 141	G	30	1,3	2 252	955	42,4	270	12,0	284	12,6	318	14,1	147	6,5
		426	72,8	E	17	1,5	1 124	435	38,7	133	11,8	207	18,4	160	14,2	57	5,1
160	Dammbach	1 453	998	G	29	1,5	1 967	977	49,7	137	7,0	201	10,2	315	16,0	131	6,7
		455	68,7	E	13	1,3	985	485	49,2	72	7,3	106	10,8	167	17,0	59	6,0
162	Wiesen	840	639	G	12	0,9	1 265	557	44,0	175	13,8	154	12,2	114	9,0	165	13,0
		201	76,1	E	3	0,5	636	285	44,8	90	14,2	101	15,9	59	9,3	52	8,2
	Zusammen	132 458	95 706	G	2 264	1,2	189 142	76 575	40,5	30 722	16,2	14 981	7,9	20 705	10,9	21 754	11,5
		36 752	72,3	E	850	0,9	94 853	38 003	40,1	15 422	16,3	8 456	8,9	10 417	11,0	10 439	11,0

672 Landkreis Bad Kissingen

111	Aura a.d.Saale	708	543	G	9	0,8	1 077	563	52,3	128	11,9	89	8,3	127	11,8	57	5,3
		165	76,7	E	2	0,4	541	277	51,2	65	12,0	49	9,1	64	11,8	32	5,9
112	Bad Bocklet, M	3 683	2 637	G	69	1,3	5 205	2 562	49,2	591	11,4	415	8,0	658	12,6	343	6,6
		1 046	71,6	E	29	1,1	2 608	1 330	51,0	289	11,1	211	8,1	323	12,4	153	5,9
113	Bad Brückenau, St	5 008	2 888	G	73	1,3	5 703	2 529	44,3	748	13,1	386	6,8	761	13,3	452	7,9
		2 120	57,7	E	26	0,9	2 862	1 266	44,2	397	13,9	200	7,0	386	13,5	232	8,1
114	Bad Kissingen, GKSt	17 561	11 714	G	265	1,1	23 161	10 677	46,1	3 107	13,4	1 557	6,7	2 643	11,4	2 009	8,7
		5 847	66,7	E	90	0,8	11 624	5 201	44,7	1 563	13,4	890	7,7	1 325	11,4	1 014	8,7
117	Burkardoth, M	6 109	4 555	G	75	0,8	9 035	5 419	60,0	554	6,1	760	8,4	926	10,2	356	3,9
		1 554	74,6	E	27	0,6	4 528	2 884	63,7	273	6,0	379	8,4	438	9,7	149	3,3
121	Elfershausen, M	2 300	1 795	G	33	0,9	3 557	1 686	47,4	423	11,9	293	8,2	387	10,9	316	8,9
		505	78,0	E	16	0,9	1 779	831	46,7	205	11,5	158	8,9	196	11,0	181	10,2
122	Euerdorf, M	1 222	914	G	9	0,5	1 818	795	43,7	213	11,7	211	11,6	199	10,9	160	8,8
		308	74,8	E	2	0,2	912	405	44,4	110	12,1	110	12,1	100	11,0	86	9,4
124	Fuchsstadt	1 470	1 181	G	20	0,8	2 342	1 168	49,9	287	12,3	223	9,5	204	8,7	176	7,5
		289	80,3	E	4	0,3	1 177	579	49,2	137	11,6	112	9,5	107	9,1	105	8,9
126	Geroda, M	712	542	G	13	1,2	1 071	583	54,4	115	10,7	101	9,4	86	8,0	63	5,9
		170	76,1	E	5	0,9	537	288	53,6	61	11,4	57	10,6	39	7,3	35	6,5
127	Hammelburg, St	8 912	6 607	G	173	1,3	13 041	6 364	48,8	1 767	13,5	905	6,9	1 187	9,1	1 397	10,7
		2 305	74,1	E	69	1,0	6 538	3 041	46,5	876	13,4	458	7,0	591	9,0	905	13,8
131	Maßbach, M	3 641	2 803	G	39	0,7	5 567	2 309	41,5	643	11,6	586	10,5	651	11,7	718	12,9
		838	77,0	E	15	0,5	2 788	1 141	40,9	330	11,8	342	12,3	316	11,3	343	12,3
134	Motten	1 365	1 049	G	24	1,1	2 074	1 194	57,6	214	10,3	130	6,3	213	10,3	128	6,2
		316	76,8	E	9	0,9	1 040	596	57,3	100	9,6	71	6,8	111	10,7	71	6,8
135	Münnerstadt, St	6 231	4 503	G	72	0,8	8 933	4 166	46,6	1 096	12,3	1 302	14,6	824	9,2	510	5,7
		1 728	72,3	E	30	0,7	4 473	1 958	43,8	588	13,1	834	18,6	400	8,9	249	5,6
136	Nüdlingen	3 209	2 380	G	49	1,0	4 711	2 128	45,2	553	11,7	428	9,1	610	12,9	425	9,0
		829	74,2	E	21	0,9	2 359	1 041	44,1	268	11,4	257	10,9	305	12,9	222	9,4
138	Oberleichtersbach	1 658	1 303	G	22	0,8	2 584	1 481	57,3	259	10,0	191	7,4	253	9,8	101	3,9
		355	78,6	E	7	0,5	1 296	751	57,9	131	10,1	95	7,3	128	9,9	56	4,3
139	Oberthulba, M	4 063	3 077	G	52	0,8	6 102	3 252	53,3	632	10,4	573	9,4	615	10,1	381	6,2
		986	75,7	E	18	0,6	3 059	1 636	53,5	310	10,1	306	10,0	310	10,1	204	6,7
140	Oerlenbach	4 071	3 060	G	56	0,9	6 064	2 882	47,5	688	11,3	606	10,0	676	11,1	422	7,0
		1 011	75,2	E	28	0,9	3 032	1 417	46,7	341	11,2	347	11,4	336	11,1	210	6,9
142	Ramsthal	925	712	G	10	0,7	1 414	675	47,7	174	12,3	123	8,7	146	10,3	95	6,7
		213	77,0	E	4	0,6	708	340	48,0	87	12,3	58	8,2	71	10,0	52	7,3
143	Rannungen	949	808	G	7	0,4	1 609	924	57,4	211	13,1	115	7,1	129	8,0	74	4,6
		141	85,1	E	2	0,2	806	453	56,2	106	13,2	68	8,4	63	7,8	33	4,1

G = Gesamtstimmen. E = Erststimmen.

Regierungsbezirken, Kreisen und Gemeinden

FDP		Sonstige		Von den gültigen Stimmen entfielen auf													Schl. Nr.
				davon													
				DIE LINKE	BP	ÖDP	PIRATEN	Die PARTEI	mut	Tierschutzpartei	V-Partei³	DIE FRANKEN	Gesundheitsforschung	Die Humanisten	LKR		
Anzahl	%	Anzahl	%	Anzahl													
17	18	19	20	21	22	23	24	25	26	27	28	29	30	31	32		

Noch: Unterfranken

																671
198	4,4	332	7,4	126	33	60	10	37	6	9	42	9	-	-	-	152
93	4,1	160	7,1	61	16	30	-	24	-	-	22	7	-	-	-	-
50	3,5	122	8,6	52	9	15	-	17	-	3	21	5	-	-	-	153
26	3,6	55	7,7	25	3	7	-	8	-	-	11	1	-	-	-	-
355	5,0	484	6,8	181	65	97	19	72	10	23	11	6	-	-	-	155
176	4,9	225	6,3	86	38	55	-	40	-	-	6	-	-	-	-	-
178	4,3	286	6,9	119	32	23	6	43	3	12	23	25	-	-	-	156
93	4,5	136	6,6	61	15	10	-	21	-	-	14	15	-	-	-	-
85	3,8	136	6,1	58	16	8	2	27	4	7	4	10	-	-	-	157
39	3,5	62	5,6	30	5	4	-	16	-	-	2	5	-	-	-	-
92	4,1	186	8,3	83	21	23	6	15	4	5	17	12	-	-	-	159
47	4,2	85	7,6	42	9	12	-	9	-	-	8	5	-	-	-	-
62	3,2	144	7,3	42	33	15	1	17	2	7	15	12	-	-	-	160
29	2,9	67	6,8	22	14	8	-	9	-	-	7	7	-	-	-	-
34	2,7	66	5,2	15	3	11	1	19	1	3	2	11	-	-	-	162
17	2,7	32	5,0	9	2	5	-	11	-	-	1	4	-	-	-	-
11 149	5,9	13 256	7,0	5 272	1 429	1 773	410	2 036	197	669	715	755	-	-	-	Zus.
5 968	6,3	6 148	6,5	2 658	683	878	-	1 173	-	-	411	345	-	-	-	-

672

41	3,8	72	6,7	27	13	4	3	1	4	3	-	17	-	-	-	111
23	4,3	31	5,7	13	7	2	-	-	-	-	-	9	-	-	-	-
205	3,9	431	8,3	218	49	51	13	11	3	22	6	58	-	-	-	112
112	4,3	190	7,3	112	26	31	-	-	-	-	-	21	-	-	-	-
282	4,9	545	9,6	226	45	53	94	13	11	17	8	78	-	-	-	113
157	5,5	224	7,8	120	26	30	-	-	-	-	-	48	-	-	-	-
1 074	4,6	2 094	9,0	1 147	154	222	47	59	53	131	32	249	-	-	-	114
614	5,3	1 017	8,7	674	82	135	-	82	-	-	-	126	-	-	-	-
230	2,5	790	8,7	283	52	127	23	21	20	33	4	227	-	-	-	117
114	2,5	291	6,4	140	28	67	-	-	-	-	-	56	-	-	-	-
141	4,0	311	8,7	117	37	31	6	6	21	16	9	68	-	-	-	121
76	4,3	132	7,4	64	16	17	-	-	-	-	-	35	-	-	-	-
65	3,6	175	9,6	71	20	10	9	8	10	6	-	41	-	-	-	122
34	3,7	67	7,3	32	11	3	-	-	-	-	-	21	-	-	-	-
107	4,6	177	7,6	86	10	16	3	11	15	11	5	20	-	-	-	124
63	5,4	74	6,3	49	6	7	-	-	-	-	-	12	-	-	-	-
32	3,0	91	8,5	32	9	10	6	3	2	6	1	22	-	-	-	126
18	3,4	39	7,3	17	5	5	-	-	-	-	-	12	-	-	-	-
474	3,6	947	7,3	364	82	140	14	47	78	53	19	150	-	-	-	127
263	4,0	404	6,2	196	41	77	-	-	-	-	-	90	-	-	-	-
186	3,3	474	8,5	260	53	34	5	19	10	20	6	67	-	-	-	131
102	3,7	214	7,7	130	26	21	-	21	-	-	-	37	-	-	-	-
83	4,0	112	5,4	34	14	19	10	3	2	8	5	17	-	-	-	134
45	4,3	46	4,4	16	8	13	-	-	-	-	-	9	-	-	-	-
284	3,2	751	8,4	416	71	61	21	32	26	22	8	94	-	-	-	135
141	3,2	303	6,8	192	38	33	-	-	-	-	-	40	-	-	-	-
211	4,5	356	7,6	199	37	16	4	11	11	14	3	61	-	-	-	136
116	4,9	150	6,4	102	14	10	-	-	-	-	-	24	-	-	-	-
94	3,6	205	7,9	51	26	24	36	6	1	5	3	53	-	-	-	138
55	4,2	80	6,2	27	13	15	-	-	-	-	-	25	-	-	-	-
206	3,4	443	7,3	161	59	42	10	12	25	28	6	100	-	-	-	139
115	3,8	178	5,8	84	28	22	-	-	-	-	-	44	-	-	-	-
265	4,4	525	8,7	285	58	42	13	18	13	18	6	72	-	-	-	140
147	4,8	234	7,7	151	27	22	-	-	-	-	-	34	-	-	-	-
59	4,2	142	10,0	41	26	24	5	4	7	3	4	28	-	-	-	142
36	5,1	64	9,0	22	14	11	-	-	-	-	-	17	-	-	-	-
51	3,2	105	6,5	46	8	12	-	4	4	7	1	23	-	-	-	143
30	3,7	53	6,6	27	4	7	-	-	-	-	-	15	-	-	-	-

Noch: 1. Ergebnisse der Landtagswahl 2018 nach

Schl. Nr.	Gebiet	Stimm-berechtigte		Wähler	Art der Stimme	Ungültige Stimmen		Gültige Stimmen		Von den gültigen Stimmen entfielen auf									
		Nicht-wähler	Wahlbe-teiligung in %			Anzahl	%	Anzahl	CSU		GRÜNE		FREIE WÄHLER		AfD		SPD		
									Anzahl	%	Anzahl	%	Anzahl	%	Anzahl	%	Anzahl	%	
																			1

Noch: Unterfranken

672 Noch: Landkreis Bad Kissingen

145	Riedenberg	775	617	G	7	0,6	1 227	687	56,0	94	7,7	154	12,6	92	7,5	75	6,1
		158	79,6	E	2	0,3	615	341	55,4	52	8,5	79	12,8	48	7,8	38	6,2
149	Schondra, M	1 326	1 038	G	13	0,6	2 063	1 261	61,1	196	9,5	145	7,0	173	8,4	81	3,9
		288	78,3	E	2	0,2	1 036	648	62,5	94	9,1	64	6,2	83	8,0	39	3,8
155	Sulzthal, M	703	583	G	9	0,8	1 157	521	45,0	178	15,4	94	8,1	47	4,1	168	14,5
		120	82,9	E	1	0,2	582	255	43,8	93	16,0	51	8,8	25	4,3	92	15,8
157	Thundorf i.UFr.	881	717	G	3	0,2	1 431	801	56,0	151	10,6	93	6,5	155	10,8	73	5,1
		164	81,4	E	1	0,1	716	387	54,1	76	10,6	61	8,5	75	10,5	37	5,2
161	Wartmannsroth	1 767	1 390	G	26	0,9	2 754	1 478	53,7	307	11,1	208	7,6	287	10,4	178	6,5
		377	78,7	E	12	0,9	1 378	726	52,7	147	10,7	110	8,0	146	10,6	114	8,3
163	Wildflecken, M	2 322	1 484	G	37	1,2	2 931	1 645	56,1	231	7,9	155	5,3	301	10,3	206	7,0
		838	63,9	E	16	1,1	1 468	840	57,2	118	8,0	75	5,1	151	10,3	100	6,8
166	Zeitlofs, M	1 691	1 223	G	21	0,9	2 425	1 084	44,7	247	10,2	225	9,3	300	12,4	200	8,2
		468	72,3	E	4	0,3	1 219	537	44,1	117	9,6	124	10,2	144	11,8	107	8,8
	Zusammen	83 262	60 123	G	1 186	1,0	119 056	58 834	49,4	13 807	11,6	10 068	8,5	12 650	10,6	9 164	7,7
		23 139	72,2	E	442	0,7	59 681	29 169	48,9	6 934	11,6	5 566	9,3	6 281	10,5	4 859	8,1

673 Landkreis Rhön-Grabfeld

113	Aubstadt	608	469	G	15	1,6	923	626	67,8	80	8,7	52	5,6	70	7,6	26	2,8
		139	77,1	E	4	0,9	465	320	68,8	42	9,0	29	6,2	33	7,1	13	2,8
114	Bad Neustadt a.d.Saale, St ..	11 535	7 297	G	163	1,1	14 431	6 013	41,7	2 250	15,6	1 864	12,9	1 320	9,1	1 066	7,4
		4 238	63,3	E	68	0,9	7 229	2 629	36,4	1 124	15,5	1 381	19,1	654	9,0	520	7,2
116	Bastheim	1 723	1 311	G	28	1,1	2 594	1 243	47,9	360	13,9	320	12,3	208	8,0	153	5,9
		412	76,1	E	14	1,1	1 297	557	42,9	198	15,3	205	15,8	110	8,5	88	6,8
117	Bischofsheim a.d.Rhön, St ...	3 925	2 855	G	99	1,7	5 611	3 094	55,1	575	10,2	524	9,3	552	9,8	326	5,8
		1 070	72,7	E	41	1,4	2 814	1 577	56,0	305	10,8	248	8,8	274	9,7	153	5,4
123	Fladungen, St	1 745	1 277	G	9	0,4	2 545	1 285	50,5	254	10,0	312	12,3	212	8,3	174	6,8
		468	73,2	E	7	0,5	1 270	654	51,5	143	11,3	155	12,2	105	8,3	72	5,7
126	Großbardorf	749	617	G	2	0,2	1 232	702	57,0	168	13,6	101	8,2	87	7,1	48	3,9
		132	82,4	E	-	-	617	292	47,3	101	16,4	73	11,8	49	7,9	29	4,7
127	Großseibstadt	901	708	G	9	0,6	1 407	831	59,1	225	16,0	103	7,3	63	4,5	48	3,4
		193	78,6	E	4	0,6	704	372	52,8	144	20,5	57	8,1	32	4,5	24	3,4
129	Hausen	552	432	G	12	1,4	852	513	60,2	69	8,1	80	9,4	82	9,6	31	3,6
		120	78,3	E	5	1,2	427	251	58,8	43	10,1	41	9,6	43	10,1	10	2,3
130	Hendungen	739	560	G	10	0,9	1 110	631	56,8	109	9,8	103	9,3	86	7,7	76	6,8
		179	75,8	E	4	0,7	556	291	52,3	54	9,7	68	12,2	43	7,7	50	9,0
131	Herbstadt	494	392	G	12	1,5	772	437	56,6	75	9,7	44	5,7	83	10,8	37	4,8
		102	79,4	E	7	1,8	385	193	50,1	41	10,6	29	7,5	43	11,2	22	5,7
133	Heustreu	1 051	819	G	19	1,2	1 619	824	50,9	219	13,5	161	9,9	127	7,8	112	6,9
		232	77,9	E	6	0,7	813	384	47,2	108	13,3	109	13,4	63	7,7	60	7,4
134	Höchheim	910	696	G	14	1,0	1 378	677	49,1	128	9,3	98	7,1	142	10,3	112	8,1
		214	76,5	E	6	0,9	690	311	45,1	61	8,8	53	7,7	72	10,4	60	8,7
135	Hohenroth	2 892	2 001	G	45	1,1	3 957	1 911	48,3	570	14,4	366	9,2	341	8,6	228	5,8
		891	69,2	E	21	1,0	1 980	887	44,8	301	15,2	239	12,1	165	8,3	110	5,6
136	Hollstadt	1 203	971	G	20	1,0	1 922	936	48,7	250	13,0	171	8,9	195	10,1	86	4,5
		232	80,7	E	6	0,6	965	427	44,2	137	14,2	124	12,8	104	10,8	47	4,9
141	Bad Königshofen i.Grabfeld, St .	4 640	3 202	G	65	1,0	6 339	3 149	49,7	993	15,7	520	8,2	588	9,3	366	5,8
		1 438	69,0	E	26	0,8	3 176	1 483	46,7	484	15,2	330	10,4	294	9,3	194	6,1
142	Mellrichstadt, St	4 458	3 149	G	44	0,7	6 254	3 029	48,4	682	10,9	708	11,3	509	8,1	577	9,2
		1 309	70,6	E	22	0,7	3 127	1 358	43,4	345	11,0	442	14,1	262	8,4	371	11,9
146	Niederlauer	1 355	908	G	21	1,2	1 795	897	50,0	215	12,0	159	8,9	159	8,9	105	5,8
		447	67,0	E	12	1,3	896	411	45,9	120	13,4	109	12,2	80	8,9	53	5,9
147	Nordheim v.d.Rhön	909	655	G	16	1,2	1 294	636	49,1	142	11,0	113	8,7	141	10,9	97	7,5
		254	72,1	E	4	0,6	651	323	49,6	80	12,3	58	8,9	70	10,8	42	6,5
149	Oberelsbach, M	2 174	1 603	G	38	1,2	3 168	1 833	57,9	301	9,5	297	9,4	286	9,0	157	5,0
		571	73,7	E	17	1,1	1 586	928	58,5	160	10,1	146	9,2	142	9,0	72	4,5
151	Oberstreu	1 257	937	G	12	0,6	1 862	986	53,0	182	9,8	183	9,8	146	7,8	145	7,8
		320	74,5	E	6	0,6	931	449	48,2	99	10,6	120	12,9	75	8,1	85	9,1

G = Gesamtstimmen. E = Erststimmen.

Regierungsbezirken, Kreisen und Gemeinden

FDP		Sonstige		Von den gültigen Stimmen entfielen auf													Schl. Nr.
				davon													
				DIE LINKE	BP	ÖDP	PIRATEN	Die PARTEI	mut	Tierschutzpartei	V-Partei³	DIE FRANKEN	Gesundheitsforschung	Die Humanisten	LKR		
Anzahl	%	Anzahl	%	Anzahl													
17	18	19	20	21	22	23	24	25	26	27	28	29	30	31	32		

Noch: Unterfranken

																672
47	3,8	78	6,4	14	11	14	12	2	2	1	2	20	-	-	-	145
27	4,4	30	4,9	10	5	9	-	-	-	-	-	6	-	-	-	
78	3,8	129	6,3	29	20	28	17	1	7	4	3	20	-	-	-	149
51	4,9	57	5,5	17	13	15	-	-	-	-	-	12	-	-	-	
37	3,2	112	9,7	52	5	15	3	8	4	3	2	20	-	-	-	155
17	2,9	49	8,4	29	2	8	-	-	-	-	-	10	-	-	-	
27	1,9	131	9,2	54	26	18	4	1	4	5	3	16	-	-	-	157
16	2,2	64	8,9	29	16	10	-	-	-	-	-	9	-	-	-	
115	4,2	181	6,6	39	22	19	9	8	10	11	2	61	-	-	-	161
61	4,4	74	5,4	23	11	9	-	-	-	-	-	31	-	-	-	
147	5,0	246	8,4	88	32	28	23	4	6	13	1	51	-	-	-	163
77	5,2	107	7,3	46	18	19	-	-	-	-	-	24	-	-	-	
109	4,5	260	10,7	71	20	28	25	5	5	9	1	96	-	-	-	166
65	5,3	125	10,3	41	8	18	-	-	-	-	-	58	-	-	-	
4 650	3,9	9 883	8,3	4 411	959	1 088	415	318	354	469	140	1 729	-	-	-	Zus.
2 575	4,3	4 297	7,2	2 363	493	616	-	-	-	-	-	825	-	-	-	

672

145

149

155

157

161

163

166

Zus.

673

39	4,2	30	3,3	12	6	2	2	1	-	1	-	6	-	-	-	113
15	3,2	13	2,8	6	4	-	-	-	-	-	-	3	-	-	-	
609	4,2	1 309	9,1	763	90	76	21	40	47	34	15	223	-	-	-	114
303	4,2	618	8,5	399	44	28	-	-	-	-	-	147	-	-	-	
93	3,6	217	8,4	108	15	14	8	23	8	8	5	28	-	-	-	116
43	3,3	96	7,4	59	9	7	-	-	-	-	-	21	-	-	-	
162	2,9	378	6,7	168	51	40	5	15	14	16	8	61	-	-	-	117
88	3,1	169	6,0	86	29	23	-	-	-	-	-	31	-	-	-	
106	4,2	202	7,9	78	36	28	8	8	2	5	3	34	-	-	-	123
48	3,8	93	7,3	46	19	12	-	-	-	-	-	16	-	-	-	
49	4,0	77	6,3	39	10	3	2	7	4	1	1	10	-	-	-	126
33	5,3	40	6,5	26	6	2	-	-	-	-	-	6	-	-	-	
49	3,5	88	6,3	27	19	6	1	1	3	3	-	28	-	-	-	127
29	4,1	46	6,5	14	9	1	-	-	-	-	-	22	-	-	-	
26	3,1	51	6,0	21	11	5	1	2	4	3	-	4	-	-	-	129
15	3,5	24	5,6	14	7	1	-	-	-	-	-	2	-	-	-	
43	3,9	62	5,6	27	2	9	1	-	5	2	-	16	-	-	-	130
22	4,0	28	5,0	15	2	5	-	-	-	-	-	6	-	-	-	
43	5,6	53	6,9	21	4	4	2	4	1	2	5	10	-	-	-	131
33	8,6	24	6,2	11	3	3	-	-	-	-	-	7	-	-	-	
56	3,5	120	7,4	61	8	10	4	7	2	5	1	22	-	-	-	133
31	3,8	58	7,1	34	3	3	-	-	-	-	-	18	-	-	-	
105	7,6	116	8,4	49	12	16	5	6	1	4	3	20	-	-	-	134
84	12,2	49	7,1	28	6	3	-	-	-	-	-	12	-	-	-	
145	3,7	396	10,0	180	49	31	4	13	8	14	5	92	-	-	-	135
70	3,5	208	10,5	99	28	17	-	-	-	-	-	64	-	-	-	
77	4,0	207	10,8	88	22	43	2	8	5	7	3	29	-	-	-	136
42	4,4	84	8,7	45	12	8	-	-	-	-	-	19	-	-	-	
273	4,3	450	7,1	225	50	33	6	25	14	17	7	73	-	-	-	141
177	5,6	214	6,7	128	24	16	-	-	-	-	-	46	-	-	-	
284	4,5	465	7,4	248	44	42	8	11	9	20	6	77	-	-	-	142
127	4,1	222	7,1	132	23	17	-	-	-	-	-	50	-	-	-	
61	3,4	199	11,1	103	16	7	6	4	3	5	4	51	-	-	-	146
29	3,2	94	10,5	57	7	2	-	-	-	-	-	28	-	-	-	
52	4,0	113	8,7	53	8	15	-	3	7	6	-	21	-	-	-	147
24	3,7	54	8,3	28	6	7	-	-	-	-	-	13	-	-	-	
92	2,9	202	6,4	86	25	26	3	6	14	6	2	34	-	-	-	149
51	3,2	87	5,5	43	14	13	-	-	-	-	-	17	-	-	-	
68	3,7	152	8,2	85	5	13	5	5	7	4	5	23	-	-	-	151
38	4,1	65	7,0	45	2	4	-	-	-	-	-	14	-	-	-	

Noch: 1. Ergebnisse der Landtagswahl 2018 nach

Schl. Nr.	Gebiet	Stimm-berechtigte	Wähler	Art der Stimme	Ungültige Stimmen		Gültige Stimmen		Von den gültigen Stimmen entfielen auf									
		Nicht-wähler	Wahlbe-teiligung in %		Anzahl	%	Anzahl	%	CSU		GRÜNE		FREIE WÄHLER		AfD		SPD	
									Anzahl	%	Anzahl	%	Anzahl	%	Anzahl	%	Anzahl	%
									1	2	3	4	5	6	7	8	9	10

Noch: Unterfranken

673 Noch: Landkreis Rhön-Grabfeld

153	Ostheim v.d.Rhön, St	2 777	1 932	G	53	1,4	3 811	1 513	39,7	536	14,1	489	12,8	366	9,6	486	12,8
		845	69,6	E	22	1,1	1 910	765	40,1	294	15,4	246	12,9	187	9,8	233	12,2
156	Rödelsmaier	752	531	G	7	0,7	1 055	493	46,7	120	11,4	113	10,7	121	11,5	54	5,1
		221	70,6	E	1	0,2	530	237	44,7	58	10,9	80	15,1	59	11,1	27	5,1
160	Saal a.d.Saale, M	1 208	920	G	20	1,1	1 820	934	51,3	270	14,8	148	8,1	185	10,2	114	6,3
		288	76,2	E	6	0,7	914	443	48,5	138	15,1	93	10,2	92	10,1	64	7,0
161	Salz	1 814	1 336	G	19	0,7	2 653	1 267	47,8	412	15,5	240	9,0	221	8,3	197	7,4
		478	73,6	E	8	0,6	1 328	582	43,8	214	16,1	166	12,5	110	8,3	102	7,7
162	Sandberg	2 018	1 548	G	25	0,8	3 071	1 815	59,1	196	6,4	255	8,3	286	9,3	216	7,0
		470	76,7	E	7	0,5	1 541	974	63,2	105	6,8	123	8,0	147	9,5	58	3,8
163	Schönau a.d.Brend	1 034	782	G	21	1,3	1 543	778	50,4	204	13,2	167	10,8	153	9,9	56	3,6
		252	75,6	E	8	1,0	774	364	47,0	112	14,5	108	14,0	76	9,8	26	3,4
167	Sondheim v.d.Rhön	746	523	G	20	1,9	1 026	505	49,2	81	7,9	97	9,5	130	12,7	94	9,2
		223	70,1	E	11	2,1	512	247	48,2	45	8,8	55	10,7	68	13,3	40	7,8
170	Stockheim	861	629	G	7	0,6	1 251	623	49,8	132	10,6	124	9,9	95	7,6	113	9,0
		232	73,1	E	1	0,2	628	291	46,3	70	11,1	76	12,1	48	7,6	69	11,0
171	Strahlungen	763	551	G	13	1,2	1 089	616	56,6	92	8,4	102	9,4	149	13,7	38	3,5
		212	72,2	E	4	0,7	547	296	54,1	51	9,3	59	10,8	79	14,4	19	3,5
172	Sulzdorf a.d.Lederhecke	931	713	G	14	1,0	1 412	704	49,9	174	12,3	119	8,4	153	10,8	79	5,6
		218	76,6	E	6	0,8	707	334	47,2	86	12,2	74	10,5	82	11,6	42	5,9
173	Sulzfeld	1 364	1 010	G	13	0,6	2 007	1 160	57,8	227	11,3	160	8,0	151	7,5	83	4,1
		354	74,0	E	5	0,5	1 005	535	53,2	138	13,7	92	9,2	81	8,1	44	4,4
174	Trappstadt, M	817	655	G	16	1,2	1 294	773	59,7	114	8,8	91	7,0	117	9,0	71	5,5
		162	80,2	E	5	0,8	650	374	57,5	56	8,6	51	7,8	61	9,4	44	6,8
175	Unsleben	770	565	G	3	0,3	1 127	513	45,5	258	22,9	102	9,1	85	7,5	68	6,0
		205	73,4	E	-	-	565	238	42,1	129	22,8	72	12,7	43	7,6	41	7,3
182	Willmars	443	301	G	14	2,3	588	209	35,5	75	12,8	41	7,0	89	15,1	91	15,5
		142	67,9	E	6	2,0	295	104	35,3	42	14,2	23	7,8	45	15,3	44	14,9
183	Wollbach	1 065	847	G	13	0,8	1 681	836	49,7	301	17,9	170	10,1	124	7,4	69	4,1
		218	79,5	E	3	0,4	844	394	46,7	158	18,7	111	13,2	61	7,2	36	4,3
184	Wülfershausen a.d.Saale	1 208	932	G	11	0,6	1 853	1 043	56,3	250	13,5	169	9,1	151	8,1	81	4,4
		276	77,2	E	6	0,6	926	487	52,6	127	13,7	115	12,4	75	8,1	42	4,5
186	Burglauer	1 346	950	G	20	1,1	1 880	1 075	57,2	182	9,7	187	9,9	146	7,8	71	3,8
		396	70,6	E	9	0,9	941	501	53,2	102	10,8	116	12,3	72	7,7	37	3,9
	Zusammen	63 737	45 584	G	942	1,0	90 226	45 110	50,0	11 471	12,7	9 053	10,0	8 119	9,0	5 951	6,6
		18 153	71,5	E	388	0,9	45 196	21 263	47,0	6 015	13,3	5 676	12,6	4 099	9,1	3 043	6,7

674 Landkreis Haßberge

111	Aidhausen	1 411	1 108	G	19	0,9	2 197	1 244	56,6	202	9,2	245	11,2	176	8,0	104	4,7
		303	78,5	E	10	0,9	1 098	606	55,2	117	10,7	130	11,8	89	8,1	45	4,1
118	Breitbrunn	852	657	G	11	0,8	1 303	528	40,5	88	6,8	220	16,9	190	14,6	77	5,9
		195	77,1	E	5	0,8	652	257	39,4	43	6,6	119	18,3	93	14,3	36	5,5
120	Bundorf	761	598	G	18	1,5	1 178	571	48,5	156	13,2	118	10,0	101	8,6	56	4,8
		163	78,6	E	8	1,3	590	272	46,1	86	14,6	65	11,0	49	8,3	26	4,4
121	Burgpreppach, M	1 105	859	G	21	1,2	1 697	843	49,7	110	6,5	175	10,3	221	13,0	118	7,0
		246	77,7	E	6	0,7	853	432	50,6	52	6,1	93	10,9	107	12,5	53	6,2
129	Ebelsbach	3 069	2 219	G	35	0,8	4 403	1 874	42,6	514	11,7	354	8,0	589	13,4	541	12,3
		850	72,3	E	16	0,7	2 203	927	42,1	276	12,5	192	8,7	294	13,3	255	11,6
130	Ebern, St	5 907	4 415	G	70	0,8	8 760	4 035	46,1	921	10,5	569	6,5	982	11,2	748	8,5
		1 492	74,7	E	29	0,7	4 386	2 070	47,2	469	10,7	325	7,4	490	11,2	379	8,6
133	Eltmann, St	4 122	3 028	G	72	1,2	5 984	2 686	44,9	679	11,3	536	9,0	738	12,3	611	10,2
		1 094	73,5	E	26	0,9	3 002	1 333	44,4	358	11,9	299	10,0	370	12,3	284	9,5
139	Gädheim	1 023	809	G	7	0,4	1 611	758	47,1	191	11,9	136	8,4	232	14,4	141	8,8
		214	79,1	E	3	0,4	806	371	46,0	103	12,8	74	9,2	117	14,5	64	7,9
147	Haßfurt, St	10 747	7 202	G	138	1,0	14 266	6 671	46,8	2 116	14,8	1 060	7,4	1 437	10,1	1 215	8,5
		3 545	67,0	E	53	0,7	7 149	3 288	46,0	1 114	15,6	595	8,3	716	10,0	566	7,9
149	Hofheim i.UFr., St	4 103	2 969	G	59	1,0	5 879	2 857	48,6	743	12,6	546	9,3	544	9,3	417	7,1
		1 134	72,4	E	26	0,9	2 943	1 416	48,1	387	13,1	304	10,3	267	9,1	189	6,4

G = Gesamtstimmen. E = Erststimmen.

Regierungsbezirken, Kreisen und Gemeinden

Von den gültigen Stimmen entfielen auf																Schl. Nr.
FDP		Sonstige		davon												
				DIE LINKE	BP	ÖDP	PIRATEN	Die PARTEI	mut	Tierschutzpartei	V-Partei³	DIE FRANKEN	Gesundheitsforschung	Die Humanisten	LKR	
Anzahl	%	Anzahl	%	Anzahl												
17	18	19	20	21	22	23	24	25	26	27	28	29	30	31	32	
Noch: Unterfranken																
																673
193	5,1	228	6,0	125	20	21	8	8	6	13	6	21	-	-	-	153
90	4,7	95	5,0	62	9	11	-	-	-	-	-	13	-	-	-	
40	3,8	114	10,8	60	15	5	1	2	3	4	1	23	-	-	-	156
20	3,8	49	9,2	23	8	1	-	-	-	-	-	17	-	-	-	
57	3,1	112	6,2	43	14	18	4	4	2	10	1	16	-	-	-	160
38	4,2	46	5,0	21	6	7	-	-	-	-	-	12	-	-	-	
125	4,7	191	7,2	102	21	16	5	4	5	7	5	26	-	-	-	161
71	5,3	83	6,3	51	13	5	-	-	-	-	-	14	-	-	-	
72	2,3	231	7,5	97	36	20	2	2	7	12	3	52	-	-	-	162
37	2,4	97	6,3	49	18	14	-	-	-	-	-	16	-	-	-	
50	3,2	135	8,7	71	9	14	4	5	6	4	-	22	-	-	-	163
29	3,7	59	7,6	37	6	4	-	-	-	-	-	12	-	-	-	
45	4,4	74	7,2	27	22	4	-	1	-	4	-	16	-	-	-	167
20	3,9	37	7,2	13	13	3	-	-	-	-	-	8	-	-	-	
63	5,0	101	8,1	39	8	11	5	2	1	6	3	26	-	-	-	170
28	4,5	46	7,3	22	3	5	-	-	-	-	-	16	-	-	-	
29	2,7	63	5,8	16	8	2	1	4	-	2	3	27	-	-	-	171
14	2,6	29	5,3	8	3	1	-	-	-	-	-	17	-	-	-	
52	3,7	131	9,3	74	12	13	-	3	2	6	1	20	-	-	-	172
27	3,8	62	8,8	38	6	9	-	-	-	-	-	9	-	-	-	
82	4,1	144	7,2	62	18	10	6	7	3	6	1	31	-	-	-	173
41	4,1	74	7,4	38	12	5	-	-	-	-	-	19	-	-	-	
51	3,9	77	6,0	34	9	5	-	3	2	5	1	18	-	-	-	174
29	4,5	35	5,4	16	5	4	-	-	-	-	-	10	-	-	-	
30	2,7	71	6,3	22	7	8	2	4	2	6	1	19	-	-	-	175
11	1,9	31	5,5	12	5	3	-	-	-	-	-	11	-	-	-	
27	4,6	56	9,5	34	9	5	1	1	-	1	-	5	-	-	-	182
13	4,4	24	8,1	16	3	2	-	-	-	-	-	3	-	-	-	
49	2,9	132	7,9	60	15	13	4	9	5	2	2	22	-	-	-	183
29	3,4	55	6,5	32	6	3	-	-	-	-	-	14	-	-	-	
56	3,0	103	5,6	52	8	12	3	-	3	1	4	20	-	-	-	184
33	3,6	47	5,1	28	4	3	-	-	-	-	-	12	-	-	-	
62	3,3	157	8,4	88	11	10	1	6	9	4	-	28	-	-	-	186
30	3,2	83	8,8	52	6	7	-	-	-	-	-	18	-	-	-	
3 515	3,9	7 007	7,8	3 448	725	610	141	254	214	256	105	1 254	-	-	-	Zus.
1 862	4,1	3 238	7,2	1 833	383	259	-	-	-	-	-	763	-	-	-	
																674
72	3,3	154	7,0	57	21	36	2	1	10	3	6	18	-	-	-	111
39	3,6	72	6,6	30	9	22	-	-	-	-	-	11	-	-	-	
60	4,6	140	10,7	52	29	12	4	5	1	7	1	29	-	-	-	118
31	4,8	73	11,2	31	13	8	-	-	-	-	-	21	-	-	-	
60	5,1	116	9,8	37	13	31	2	2	1	8	2	20	-	-	-	120
33	5,6	59	10,0	20	7	19	-	-	-	-	-	13	-	-	-	
83	4,9	147	8,7	58	13	38	5	5	3	6	1	18	-	-	-	121
35	4,1	81	9,5	33	4	32	-	-	-	-	-	12	-	-	-	
162	3,7	369	8,4	149	51	59	14	13	15	14	7	47	-	-	-	129
87	3,9	172	7,8	83	26	37	-	-	-	-	-	26	-	-	-	
720	8,2	785	9,0	266	85	194	18	27	27	40	12	116	-	-	-	130
221	5,0	432	9,8	156	41	160	-	-	-	-	-	75	-	-	-	
222	3,7	512	8,6	192	79	62	26	18	26	31	5	73	-	-	-	133
119	4,0	239	8,0	106	45	40	-	-	-	-	-	48	-	-	-	
39	2,4	114	7,1	61	13	10	1	-	3	2	2	22	-	-	-	139
20	2,5	57	7,1	30	6	6	-	-	-	-	-	15	-	-	-	
567	4,0	1 200	8,4	475	168	220	27	35	36	50	16	173	-	-	-	147
292	4,1	578	8,1	258	77	132	-	-	-	-	-	111	-	-	-	
240	4,1	532	9,0	230	75	64	19	26	15	15	10	78	-	-	-	149
124	4,2	256	8,7	127	41	40	-	-	-	-	-	48	-	-	-	

Noch: 1. Ergebnisse der Landtagswahl 2018 nach

Schl. Nr.	Gebiet	Stimm-berechtigte		Wähler	Art der Stimme	Ungültige Stimmen		Gültige Stimmen		Von den gültigen Stimmen entfielen auf									
		Nicht-wähler	Wahlbe-teiligung in %			Anzahl	%	Anzahl	CSU		GRÜNE		FREIE WÄHLER		AfD		SPD		
									Anzahl	%	Anzahl	%	Anzahl	%	Anzahl	%	Anzahl	%	
																			1

Noch: Unterfranken

674 Noch: Landkreis Haßberge

153	Riedbach	1 384	1 079	G	31	1,4	2 127	1 298	61,0	175	8,2	233	11,0	155	7,3	78	3,7
		305	78,0	E	17	1,6	1 062	641	60,4	92	8,7	131	12,3	74	7,0	37	3,5
159	Oberaurach	3 231	2 393	G	44	0,9	4 742	2 349	49,5	391	8,2	455	9,6	685	14,4	388	8,2
		838	74,1	E	15	0,6	2 378	1 160	48,8	207	8,7	253	10,6	343	14,4	188	7,9
160	Kirchlauter	1 086	811	G	18	1,1	1 604	803	50,1	141	8,8	131	8,2	135	8,4	160	10,0
		275	74,7	E	4	0,5	807	399	49,4	76	9,4	75	9,3	65	8,1	76	9,4
163	Knetzgau	5 130	3 806	G	89	1,2	7 523	3 941	52,4	755	10,0	474	6,3	1 000	13,3	415	5,5
		1 324	74,2	E	36	0,9	3 770	1 942	51,5	395	10,5	263	7,0	504	13,4	191	5,1
164	Königsberg i.Bay., St	2 976	2 263	G	49	1,1	4 477	2 067	46,2	623	13,9	289	6,5	395	8,8	520	11,6
		713	76,0	E	13	0,6	2 250	1 029	45,7	328	14,6	160	7,1	197	8,8	246	10,9
171	Maroldsweisach, M	2 696	1 980	G	51	1,3	3 909	2 133	54,6	260	6,7	195	5,0	438	11,2	478	12,2
		716	73,4	E	14	0,7	1 966	1 123	57,1	136	6,9	105	5,3	208	10,6	215	10,9
180	Theres	2 173	1 727	G	43	1,2	3 411	1 698	49,8	439	12,9	256	7,5	321	9,4	252	7,4
		446	79,5	E	18	1,0	1 709	854	50,0	229	13,4	132	7,7	156	9,1	121	7,1
184	Pfarrweisach	1 237	966	G	20	1,0	1 912	932	48,7	129	6,7	156	8,2	267	14,0	100	5,2
		271	78,1	E	8	0,8	958	475	49,6	65	6,8	79	8,2	127	13,3	44	4,6
187	Rauhenebrach	2 354	1 890	G	49	1,3	3 731	2 112	56,6	277	7,4	358	9,6	475	12,7	179	4,8
		464	80,3	E	19	1,0	1 871	1 024	54,7	143	7,6	218	11,7	243	13,0	92	4,9
190	Rentweinsdorf, M	1 267	1 026	G	13	0,6	2 039	911	44,7	169	8,3	247	12,1	222	10,9	196	9,6
		241	81,0	E	2	0,2	1 024	470	45,9	87	8,5	132	12,9	111	10,8	96	9,4
195	Sand a.Main	2 517	1 977	G	54	1,4	3 900	1 940	49,7	387	9,9	312	8,0	418	10,7	418	10,7
		540	78,5	E	21	1,1	1 956	958	49,0	223	11,4	157	8,0	213	10,9	198	10,1
201	Stettfeld	957	740	G	16	1,1	1 464	652	44,5	142	9,7	166	11,3	234	16,0	106	7,2
		217	77,3	E	5	0,7	735	308	41,9	79	10,7	100	13,6	117	15,9	56	7,6
210	Untermerzbach	1 371	1 025	G	21	1,0	2 029	890	43,9	274	13,5	150	7,4	208	10,3	239	11,8
		346	74,8	E	7	0,7	1 018	451	44,3	141	13,9	87	8,5	99	9,7	122	12,0
219	Wonfurt	1 546	1 232	G	21	0,9	2 443	1 142	46,7	257	10,5	173	7,1	348	14,2	196	8,0
		314	79,7	E	8	0,6	1 224	570	46,6	137	11,2	96	7,8	173	14,1	89	7,3
221	Zeil a.Main, St	4 412	3 093	G	52	0,8	6 134	2 804	45,7	869	14,2	393	6,4	563	9,2	720	11,7
		1 319	70,1	E	17	0,5	3 076	1 401	45,5	461	15,0	218	7,1	284	9,2	315	10,2
223	Ermershausen	462	377	G	3	0,4	751	425	56,6	82	10,9	80	10,7	51	6,8	42	5,6
		85	81,6	E	2	0,5	375	203	54,1	43	11,5	46	12,3	24	6,4	21	5,6
	Zusammen	67 899	50 249	G	1 024	1,0	99 474	48 164	48,4	11 090	11,1	8 027	8,1	11 125	11,2	8 515	8,6
		17 650	74,0	E	388	0,8	49 861	23 980	48,1	5 847	11,7	4 448	8,9	5 530	11,1	4 004	8,0

675 Landkreis Kitzingen

111	Abtswind, M	682	505	G	11	1,1	999	443	44,3	107	10,7	159	15,9	112	11,2	75	7,5
		177	74,0	E	4	0,8	501	208	41,5	55	11,0	94	18,8	55	11,0	38	7,6
112	Albertshofen	1 659	1 227	G	33	1,3	2 421	1 026	42,4	331	13,7	208	8,6	280	11,6	238	9,8
		432	74,0	E	12	1,0	1 215	495	40,7	180	14,8	121	10,0	145	11,9	119	9,8
113	Biebelried	996	742	G	18	1,2	1 466	713	48,6	182	12,4	197	13,4	126	8,6	82	5,6
		254	74,5	E	9	1,2	733	338	46,1	98	13,4	116	15,8	64	8,7	39	5,3
114	Buchbrunn	886	665	G	13	1,0	1 317	420	31,9	243	18,5	179	13,6	158	12,0	141	10,7
		221	75,1	E	5	0,8	660	193	29,2	127	19,2	107	16,2	78	11,8	69	10,5
116	Castell	662	514	G	3	0,3	1 025	407	39,7	149	14,5	236	23,0	70	6,8	55	5,4
		148	77,6	E	1	0,2	513	182	35,5	75	14,6	147	28,7	32	6,2	27	5,3
117	Dettelbach, St	5 571	4 113	G	104	1,3	8 122	3 282	40,4	1 176	14,5	966	11,9	863	10,6	768	9,5
		1 458	73,8	E	46	1,1	4 067	1 554	38,2	616	15,1	556	13,7	430	10,6	395	9,7
127	Geiselwind, M	1 807	1 317	G	23	0,9	2 611	1 182	45,3	298	11,4	423	16,2	284	10,9	138	5,3
		490	72,9	E	6	0,5	1 311	548	41,8	154	11,7	256	19,5	135	10,3	69	5,3
131	Großlangheim, M	1 276	959	G	18	0,9	1 900	852	44,8	232	12,2	262	13,8	165	8,7	176	9,3
		317	75,2	E	7	0,7	952	392	41,2	127	13,3	157	16,5	82	8,6	88	9,2
139	Iphofen, St	3 712	2 888	G	55	1,0	5 721	2 135	37,3	791	13,8	1 362	23,8	447	7,8	514	9,0
		824	77,8	E	23	0,8	2 865	839	29,3	391	13,6	947	33,1	215	7,5	281	9,8
141	Kitzingen, GKSt	14 939	9 446	G	181	1,0	18 711	6 676	35,7	3 163	16,9	1 686	9,0	2 255	12,1	1 926	10,3
		5 493	63,2	E	70	0,7	9 376	3 084	32,9	1 677	17,9	1 027	11,0	1 157	12,3	979	10,4
142	Kleinlangheim, M	1 329	930	G	17	0,9	1 843	725	39,3	217	11,8	326	17,7	215	11,7	150	8,1
		399	70,0	E	9	1,0	921	326	35,4	118	12,8	196	21,3	103	11,2	81	8,8

G = Gesamtstimmen. E = Erststimmen.

Regierungsbezirken, Kreisen und Gemeinden

Von den gültigen Stimmen entfielen auf																Schl. Nr.
FDP		Sonstige		davon												
				DIE LINKE	BP	ÖDP	PIRATEN	Die PARTEI	mut	Tierschutzpartei	V-Partei³	DIE FRANKEN	Gesundheitsforschung	Die Humanisten	LKR	
Anzahl	%	Anzahl	%	Anzahl												
17	18	19	20	21	22	23	24	25	26	27	28	29	30	31	32	
Noch: Unterfranken																
																674
47	2,2	141	6,6	37	19	37	3	8	5	6	5	21	-	-	-	153
20	1,9	67	6,3	22	10	21	-	-	-	-	-	14	-	-	-	
141	3,0	333	7,0	114	63	35	7	10	21	15	7	61	-	-	-	159
77	3,2	150	6,3	60	30	18	-	-	-	60	-	42	-	-	-	
110	6,9	124	7,7	49	29	7	3	2	2	6	-	26	-	-	-	160
55	6,8	61	7,6	28	12	5	-	-	-	-	-	16	-	-	-	
218	2,9	720	9,6	309	93	115	15	23	18	30	13	104	-	-	-	163
122	3,2	353	9,4	172	50	69	-	-	-	-	-	62	-	-	-	
153	3,4	430	9,6	238	45	49	12	16	8	11	5	46	-	-	-	164
78	3,5	212	9,4	134	22	27	-	-	-	-	-	29	-	-	-	
152	3,9	253	6,5	91	29	56	2	5	8	13	6	43	-	-	-	171
51	2,6	128	6,5	50	11	43	-	-	-	-	-	24	-	-	-	
94	2,8	351	10,3	154	59	67	7	11	7	9	4	33	-	-	-	180
46	2,7	171	10,0	84	31	34	-	-	-	-	-	22	-	-	-	
117	6,1	211	11,0	40	27	100	3	6	4	5	6	20	-	-	-	184
37	3,9	131	13,7	21	12	88	-	-	-	-	-	10	-	-	-	
70	1,9	260	7,0	81	50	22	15	9	10	8	4	61	-	-	-	187
35	1,9	116	6,2	44	23	13	-	-	-	-	-	36	-	-	-	
133	6,5	161	7,9	66	27	27	4	3	-	5	4	25	-	-	-	190
44	4,3	84	8,2	36	14	20	-	-	-	-	-	14	-	-	-	
97	2,5	328	8,4	137	42	57	9	18	8	13	6	38	-	-	-	195
52	2,7	155	7,9	79	20	31	-	-	-	-	-	25	-	-	-	
52	3,6	112	7,7	36	13	21	2	2	6	11	4	17	-	-	-	201
26	3,5	49	6,7	18	7	12	-	-	-	-	-	12	-	-	-	
96	4,7	172	8,5	79	16	24	5	5	7	6	4	26	-	-	-	210
33	3,2	85	8,3	46	8	18	-	-	-	-	-	13	-	-	-	
85	3,5	242	9,9	82	60	35	2	7	5	10	2	39	-	-	-	219
45	3,7	114	9,3	41	31	18	-	-	-	-	-	24	-	-	-	
224	3,7	561	9,1	269	51	110	13	20	10	19	5	64	-	-	-	221
114	3,7	283	9,2	148	33	66	-	-	-	-	-	36	-	-	-	
22	2,9	49	6,5	11	10	15	1	1	1	2	1	7	-	-	-	223
12	3,2	26	6,9	6	5	10	-	-	-	-	-	5	-	-	-	
4 036	4,1	8 517	8,6	3 370	1 180	1 503	221	278	257	345	138	1 225	-	-	-	Zus.
1 848	3,7	4 204	8,4	1 863	588	989	-	-	-	-	-	764	-	-	-	
																675
49	4,9	54	5,4	17	6	7	3	6	10	5	-	-	-	-	-	111
31	6,2	20	4,0	8	3	3	-	-	6	-	-	-	-	-	-	
81	3,3	257	10,6	70	82	39	3	10	19	20	-	14	-	-	-	112
42	3,5	113	9,3	40	40	23	-	-	10	-	-	-	-	-	-	
67	4,6	99	6,8	38	12	20	1	4	11	10	2	1	-	-	-	113
37	5,0	41	5,6	20	6	8	-	-	7	-	-	-	-	-	-	
52	3,9	124	9,4	24	34	23	5	4	21	8	3	2	-	-	-	114
29	4,4	57	8,6	10	20	12	-	-	15	-	-	-	-	-	-	
43	4,2	65	6,3	28	8	6	2	3	7	4	2	5	-	-	-	116
25	4,9	25	4,9	14	6	2	-	-	3	-	-	-	-	-	-	
365	4,5	702	8,6	256	166	85	13	22	83	43	15	19	-	-	-	117
199	4,9	317	7,8	134	102	41	-	-	40	-	-	-	-	-	-	
110	4,2	176	6,7	72	37	11	4	4	24	13	1	10	-	-	-	127
69	5,3	80	6,1	42	20	7	-	-	11	-	-	-	-	-	-	
61	3,2	152	8,0	32	52	20	1	6	28	7	1	5	-	-	-	131
35	3,7	71	7,5	13	27	13	-	-	18	-	-	-	-	-	-	
164	2,9	308	5,4	94	62	43	15	15	26	42	5	6	-	-	-	139
93	3,2	99	3,5	42	25	22	-	-	10	-	-	-	-	-	-	
843	4,5	2 162	11,6	678	587	380	47	70	229	116	18	37	-	-	-	141
441	4,7	1 011	10,8	342	336	203	-	-	130	-	-	-	-	-	-	
68	3,7	142	7,7	52	43	13	4	5	11	5	1	8	-	-	-	142
38	4,1	59	6,4	23	26	4	-	-	6	-	-	-	-	-	-	

Noch: 1. Ergebnisse der Landtagswahl 2018 nach

Schl. Nr.	Gebiet	Stimm-berechtigte		Wähler	Art der Stimme	Ungültige Stimmen		Gültige Stimmen		Von den gültigen Stimmen entfielen auf									
		Nicht-wähler	Wahlbe-teiligung in %			Anzahl	%	Anzahl	%	CSU		GRÜNE		FREIE WÄHLER		AfD		SPD	
										Anzahl	%	Anzahl	%	Anzahl	%	Anzahl	%	Anzahl	%

Noch: Unterfranken

675 Noch: Landkreis Kitzingen

144	Mainbernheim, St	1 780	1 348	G	40	1,5	2 656	940	35,4	348	13,1	401	15,1	281	10,6	409	15,4
		432	75,7	E	15	1,1	1 333	421	31,6	187	14,0	251	18,8	144	10,8	207	15,5
146	Mainstockheim	1 463	1 097	G	30	1,4	2 164	589	27,2	340	15,7	431	19,9	241	11,1	284	13,1
		366	75,0	E	11	1,0	1 086	257	23,7	182	16,8	240	22,1	122	11,2	148	13,6
147	Marktbreit, St	2 858	2 024	G	26	0,6	4 022	1 463	36,4	625	15,5	630	15,7	344	8,6	475	11,8
		834	70,8	E	14	0,7	2 010	678	33,7	349	17,4	352	17,5	175	8,7	222	11,0
148	Markt Einersheim, M	960	661	G	15	1,1	1 307	425	32,5	185	14,2	230	17,6	171	13,1	162	12,4
		299	68,9	E	6	0,9	655	182	27,8	98	15,0	155	23,7	90	13,7	77	11,8
149	Marktsteft, St	1 519	999	G	14	0,7	1 984	744	37,5	253	12,8	392	19,8	225	11,3	149	7,5
		520	65,8	E	4	0,4	995	348	35,0	128	12,9	222	22,3	111	11,2	78	7,8
150	Martinsheim	803	630	G	1	0,1	1 259	466	37,0	185	14,7	327	26,0	87	6,9	96	7,6
		173	78,5	E	-	-	630	216	34,3	104	16,5	173	27,5	43	6,8	49	7,8
155	Nordheim a.Main	798	658	G	12	0,9	1 304	766	58,7	114	8,7	168	12,9	70	5,4	31	2,4
		140	82,5	E	6	0,9	652	360	55,2	61	9,4	100	15,3	34	5,2	16	2,5
156	Obernreit, M	1 410	1 010	G	13	0,6	2 007	719	35,8	342	17,0	347	17,3	127	6,3	256	12,8
		400	71,6	E	6	0,6	1 004	346	34,5	195	19,4	187	18,6	61	6,1	116	11,6
158	Prichsenstadt, St	2 431	1 881	G	39	1,0	3 723	1 762	47,3	399	10,7	521	14,0	369	9,9	190	5,1
		550	77,4	E	9	0,5	1 872	821	43,9	208	11,1	306	16,3	182	9,7	100	5,3
161	Rödelsee	1 422	1 129	G	36	1,6	2 222	913	41,1	333	15,0	348	15,7	174	7,8	174	7,8
		293	79,4	E	16	1,4	1 113	413	37,1	181	16,3	215	19,3	88	7,9	93	8,4
162	Rüdenhausen, M	700	512	G	15	1,5	1 009	408	40,4	108	10,7	151	15,0	168	16,7	63	6,2
		188	73,1	E	4	0,8	508	189	37,2	57	11,2	89	17,5	82	16,1	32	6,3
165	Schwarzach a.Main, M	2 835	2 201	G	29	0,7	4 373	1 978	45,2	671	15,3	652	14,9	406	9,3	229	5,2
		634	77,6	E	10	0,5	2 191	921	42,0	362	16,5	387	17,7	194	8,9	116	5,3
166	Segnitz	667	486	G	8	0,8	964	361	37,4	131	13,6	154	16,0	99	10,3	79	8,2
		181	72,9	E	4	0,8	482	167	34,6	74	15,4	95	19,7	52	10,8	33	6,8
167	Seinsheim, M	845	641	G	14	1,1	1 268	554	43,7	160	12,6	253	20,0	119	9,4	70	5,5
		204	75,9	E	4	0,6	637	253	39,7	96	15,1	147	23,1	60	9,4	33	5,2
169	Sommerach	1 100	938	G	14	0,7	1 862	774	41,6	272	14,6	344	18,5	129	6,9	107	5,7
		162	85,3	E	5	0,5	933	356	38,2	140	15,0	192	20,6	64	6,9	51	5,5
170	Sulzfeld a.Main	1 049	842	G	4	0,2	1 680	748	44,5	227	13,5	194	11,5	196	11,7	132	7,9
		207	80,3	E	3	0,4	839	348	41,5	130	15,5	117	13,9	98	11,7	64	7,6
174	Volkach, St	7 120	5 380	G	106	1,0	10 654	4 524	42,5	1 806	17,0	1 501	14,1	877	8,2	698	6,6
		1 740	75,6	E	44	0,8	5 336	2 166	40,6	971	18,2	760	14,2	435	8,2	361	6,8
177	Wiesenbronn	832	632	G	9	0,7	1 255	460	36,7	123	9,8	221	17,6	171	13,6	139	11,1
		200	76,0	E	2	0,3	630	213	33,8	63	10,0	141	22,4	83	13,2	66	10,5
178	Wiesentheid, M	3 730	2 648	G	33	0,6	5 263	2 065	39,2	829	15,8	750	14,3	545	10,4	304	5,8
		1 082	71,0	E	16	0,6	2 632	962	36,6	435	16,5	420	16,0	266	10,1	152	5,8
179	Willanzheim, M	1 301	1 008	G	17	0,8	1 999	883	44,2	268	13,4	398	19,9	137	6,9	87	4,4
		293	77,5	E	8	0,8	1 000	381	38,1	155	15,5	263	26,3	66	6,6	43	4,3
	Zusammen	69 142	50 031	G	951	1,0	99 111	39 403	39,8	14 608	14,7	14 417	14,5	9 911	10,0	8 397	8,5
		19 111	72,4	E	379	0,8	49 652	18 157	36,6	7 794	15,7	8 536	17,2	4 946	10,0	4 242	8,5

676 Landkreis Miltenberg

111	Altenbuch	986	695	G	9	0,6	1 381	825	59,7	84	6,1	137	9,9	158	11,4	59	4,3
		291	70,5	E	2	0,3	693	407	58,7	43	6,2	71	10,2	79	11,4	27	3,9
112	Amorbach, St	2 960	2 113	G	42	1,0	4 184	1 398	33,4	596	14,2	955	22,8	309	7,4	500	12,0
		847	71,4	E	13	0,6	2 100	595	28,3	280	13,3	679	32,3	148	7,0	219	10,4
116	Bürgstadt, M	3 273	2 492	G	45	0,9	4 939	1 948	39,4	807	16,3	776	15,7	317	6,4	469	9,5
		781	76,1	E	18	0,7	2 474	930	37,6	410	16,6	447	18,1	156	6,3	212	8,6
117	Collenberg	1 854	1 273	G	22	0,9	2 524	1 117	44,3	286	11,3	297	11,8	236	9,4	268	10,6
		581	68,7	E	5	0,4	1 268	545	43,0	143	11,3	144	11,4	118	9,3	135	10,6
118	Dorfprozelten	1 384	1 009	G	38	1,9	1 979	828	41,8	245	12,4	200	10,1	136	6,9	248	12,5
		375	72,9	E	10	1,0	999	388	38,8	122	12,2	88	8,8	63	6,3	115	11,5
119	Eichenbühl	1 986	1 428	G	28	1,0	2 828	1 410	49,9	322	11,4	324	11,5	228	8,1	250	8,8
		558	71,9	E	10	0,7	1 418	696	49,1	160	11,3	185	13,0	111	7,8	120	8,5
121	Elsfeld, M	6 069	4 132	G	94	1,1	8 170	2 789	34,1	1 127	13,8	1 090	13,3	952	11,7	992	12,1
		1 937	68,1	E	43	1,0	4 089	1 447	35,4	602	14,7	547	13,4	486	11,9	446	10,9

G = Gesamtstimmen. E = Erststimmen.

Regierungsbezirken, Kreisen und Gemeinden

Von den gültigen Stimmen entfielen auf																Schl. Nr.
FDP		Sonstige		davon												
				DIE LINKE	BP	ÖDP	PIRATEN	Die PARTEI	mut	Tierschutzpartei	V-Partei³	DIE FRANKEN	Gesundheitsforschung	Die Humanisten	LKR	
Anzahl	%	Anzahl	%	Anzahl												
17	18	19	20	21	22	23	24	25	26	27	28	29	30	31	32	

Noch: Unterfranken

																675
75	2,8	202	7,6	65	55	28	5	7	18	12	5	7	-	-	-	144
36	2,7	87	6,5	34	27	14	-	-	12	-	-	-	-	-	-	-
105	4,9	174	8,0	58	41	22	5	7	25	14	1	1	-	-	-	146
60	5,5	77	7,1	31	24	11	-	-	11	-	-	-	-	-	-	-
167	4,2	318	7,9	119	38	44	11	16	34	22	12	22	-	-	-	147
91	4,5	143	7,1	67	26	28	-	-	22	-	-	-	-	-	-	-
33	2,5	101	7,7	31	8	18	3	4	19	14	1	3	-	-	-	148
17	2,6	36	5,5	14	6	7	-	-	9	-	-	-	-	-	-	-
76	3,8	145	7,3	53	29	10	4	4	26	10	-	9	-	-	-	149
45	4,5	63	6,3	27	16	4	-	-	16	7	-	-	-	-	-	-
39	3,1	59	4,7	24	9	10	-	4	6	3	-	3	-	-	-	150
20	3,2	25	4,0	11	6	6	-	-	2	-	-	-	-	-	-	-
52	4,0	103	7,9	40	17	12	-	5	13	11	2	3	-	-	-	155
33	5,1	48	7,4	26	12	6	-	-	4	-	-	-	-	-	-	-
69	3,4	147	7,3	50	32	9	4	8	21	14	4	5	-	-	-	156
39	3,9	60	6,0	29	17	4	-	-	10	-	-	-	-	-	-	-
184	4,9	298	8,0	128	64	32	10	6	18	22	2	16	-	-	-	158
127	6,8	128	6,8	61	36	22	-	-	9	-	-	-	-	-	-	-
99	4,5	181	8,1	36	57	28	5	8	24	16	-	7	-	-	-	161
52	4,7	71	6,4	15	26	16	-	-	14	-	-	-	-	-	-	-
41	4,1	70	6,9	20	25	10	-	5	4	6	-	-	-	-	-	162
25	4,9	34	6,7	13	13	6	-	-	2	-	-	-	-	-	-	-
130	3,0	307	7,0	87	74	50	11	17	35	16	3	14	-	-	-	165
75	3,4	136	6,2	48	40	27	-	-	21	-	-	-	-	-	-	-
50	5,2	90	9,3	31	19	9	1	9	12	4	1	4	-	-	-	166
25	5,2	36	7,5	15	11	2	-	-	8	-	-	-	-	-	-	-
45	3,5	67	5,3	21	17	6	6	4	5	4	1	3	-	-	-	167
22	3,5	26	4,1	11	10	2	-	-	3	-	-	-	-	-	-	-
76	4,1	160	8,6	97	19	12	4	4	14	5	2	3	-	-	-	169
43	4,6	87	9,3	63	9	6	-	-	9	-	-	-	-	-	-	-
59	3,5	124	7,4	25	23	23	3	5	31	7	1	6	-	-	-	170
34	4,1	48	5,7	12	11	11	-	-	14	-	-	-	-	-	-	-
466	4,4	782	7,3	354	117	77	19	27	118	35	10	25	-	-	-	174
261	4,9	382	7,2	202	77	46	-	-	57	-	-	-	-	-	-	-
56	4,5	85	6,8	29	13	23	3	2	6	5	-	4	-	-	-	177
30	4,8	34	5,4	15	8	9	-	-	2	-	-	-	-	-	-	-
340	6,5	430	8,2	159	82	48	16	22	46	29	9	19	-	-	-	178
220	8,4	177	6,7	83	46	24	-	-	24	-	-	-	-	-	-	-
104	5,2	122	6,1	37	24	22	7	4	8	13	3	4	-	-	-	179
51	5,1	41	4,1	16	12	9	-	-	4	-	-	-	-	-	-	-
4 169	4,2	8 206	8,3	2 825	1 852	1 140	215	317	952	535	105	265	-	-	-	Zus.
2 345	4,7	3 632	7,3	1 481	1 044	598	-	-	509	-	-	-	-	-	-	-

676

61	4,4	57	4,1	11	13	5	2	19	1	3	2	1	-	-	-	111
36	5,2	30	4,3	7	10	3	-	10	-	-	-	-	-	-	-	-
167	4,0	259	6,2	88	32	22	13	67	4	20	3	10	-	-	-	112
80	3,8	99	4,7	43	16	12	-	28	-	-	-	-	-	-	-	-
302	6,1	320	6,5	146	39	54	3	46	4	15	6	7	-	-	-	116
173	7,0	146	5,9	72	23	22	-	29	-	-	-	-	-	-	-	-
176	7,0	144	5,7	55	16	35	7	18	2	7	1	3	-	-	-	117
117	9,2	66	5,2	30	9	16	-	11	-	-	-	-	-	-	-	-
208	10,5	114	5,8	43	13	16	7	18	-	9	4	4	-	-	-	118
168	16,8	55	5,5	27	7	7	-	14	-	-	-	-	-	-	-	-
104	3,7	190	6,7	72	37	24	7	35	-	7	3	5	-	-	-	119
57	4,0	89	6,3	35	20	13	-	21	-	-	-	-	-	-	-	-
520	6,4	700	8,6	275	133	78	19	122	5	30	14	24	-	-	-	121
211	5,2	350	8,6	152	80	47	-	71	-	-	-	-	-	-	-	-

Noch: 1. Ergebnisse der Landtagswahl 2018 nach

Schl. Nr.	Gebiet	Stimm-berechtigte		Wähler	Art der Stimme	Ungültige Stimmen		Gültige Stimmen		Von den gültigen Stimmen entfielen auf									
		Nicht-wähler	Wahlbe-teiligung in %			Anzahl	%	Anzahl	CSU		GRÜNE		FREIE WÄHLER		AfD		SPD		
									Anzahl	%	Anzahl	%	Anzahl	%	Anzahl	%	Anzahl	%	
																			1
Noch: Unterfranken																			
676 Noch: Landkreis Miltenberg																			
122	Erlenbach a.Main, St	6 640	4 234	G	97	1,1	8 371	2 954	35,3	1 418	16,9	710	8,5	940	11,2	1 298	15,5		
		2 406	63,8	E	43	1,0	4 191	1 480	35,3	768	18,3	292	7,0	466	11,1	648	15,5		
123	Eschau, M	3 012	2 236	G	60	1,3	4 412	2 007	45,5	402	9,1	586	13,3	545	12,4	450	10,2		
		776	74,2	E	18	0,8	2 218	1 092	49,2	203	9,2	269	12,1	266	12,0	190	8,6		
124	Faulbach	2 038	1 510	G	34	1,1	2 986	1 291	43,2	280	9,4	302	10,1	361	12,1	374	12,5		
		528	74,1	E	13	0,9	1 497	645	43,1	143	9,6	139	9,3	178	11,9	178	11,9		
125	Großheubach, M	3 895	2 711	G	54	1,0	5 368	2 154	40,1	708	13,2	798	14,9	549	10,2	525	9,8		
		1 184	69,6	E	18	0,7	2 693	1 044	38,8	373	13,9	448	16,6	272	10,1	233	8,7		
126	Großwallstadt	3 170	2 357	G	40	0,8	4 674	1 861	39,8	562	12,0	617	13,2	424	9,1	682	14,6		
		813	74,4	E	16	0,7	2 341	923	39,4	274	11,7	286	12,2	213	9,1	405	17,3		
128	Hausen	1 444	1 043	G	38	1,8	2 048	888	43,4	220	10,7	263	12,8	231	11,3	193	9,4		
		401	72,2	E	9	0,9	1 034	443	42,8	124	12,0	129	12,5	121	11,7	90	8,7		
131	Kirchzell, M	1 794	1 429	G	51	1,8	2 807	1 220	43,5	266	9,5	563	20,1	234	8,3	272	9,7		
		365	79,7	E	15	1,0	1 414	570	40,3	131	9,3	354	25,0	118	8,3	125	8,8		
132	Kleinheubach, M	2 542	1 505	G	25	0,8	2 985	1 149	38,5	363	12,2	394	13,2	343	11,5	414	13,9		
		1 037	59,2	E	8	0,5	1 497	541	36,1	198	13,2	207	13,8	174	11,6	210	14,0		
133	Kleinwallstadt, M	4 300	3 002	G	70	1,2	5 934	2 142	36,1	1 021	17,2	638	10,8	671	11,3	626	10,5		
		1 298	69,8	E	30	1,0	2 972	1 082	36,4	543	18,3	312	10,5	339	11,4	304	10,2		
134	Klingenberg a.Main, St	4 297	2 821	G	63	1,1	5 579	1 999	35,8	899	16,1	579	10,4	665	11,9	751	13,5		
		1 476	65,7	E	29	1,0	2 792	1 010	36,2	524	18,8	275	9,8	334	12,0	336	12,0		
135	Laudenbach	1 090	733	G	15	1,0	1 451	532	36,7	205	14,1	283	19,5	147	10,1	116	8,0		
		357	67,2	E	6	0,8	727	256	35,2	104	14,3	150	20,6	75	10,3	56	7,7		
136	Leidersbach	3 651	2 605	G	41	0,8	5 169	2 495	48,3	609	11,8	426	8,2	588	11,4	373	7,2		
		1 046	71,4	E	17	0,7	2 588	1 241	48,0	315	12,2	199	7,7	298	11,5	168	6,5		
139	Miltenberg, St	6 668	4 409	G	84	1,0	8 734	3 389	38,8	1 605	18,4	937	10,7	861	9,9	806	9,2		
		2 259	66,1	E	23	0,5	4 386	1 626	37,1	834	19,0	554	12,6	427	9,7	388	8,8		
140	Mömlingen	3 756	2 806	G	56	1,0	5 556	2 213	39,8	767	13,8	684	12,3	704	12,7	489	8,8		
		950	74,7	E	20	0,7	2 786	1 104	39,6	407	14,6	343	12,3	357	12,8	245	8,8		
141	Mönchberg, M	2 032	1 569	G	67	2,1	3 071	1 045	34,0	308	10,0	999	32,5	181	5,9	192	6,3		
		463	77,2	E	29	1,8	1 540	496	32,2	159	10,3	534	34,7	90	5,8	89	5,8		
143	Neunkirchen	1 202	935	G	19	1,0	1 851	1 032	55,8	222	12,0	210	11,3	129	7,0	97	5,2		
		267	77,8	E	8	0,9	927	511	55,1	116	12,5	111	12,0	65	7,0	49	5,3		
144	Niedernberg	3 917	2 770	G	62	1,1	5 478	2 252	41,1	884	16,1	521	9,5	555	10,1	601	11,0		
		1 147	70,7	E	23	0,8	2 747	1 123	40,9	471	17,1	256	9,3	277	10,1	299	10,9		
145	Obernburg a.Main, St	6 344	4 514	G	100	1,1	8 928	3 165	35,5	1 605	18,0	1 040	11,6	923	10,3	976	10,9		
		1 830	71,2	E	37	0,8	4 477	1 574	35,2	844	18,9	545	12,2	472	10,5	484	10,8		
151	Röllbach	1 288	955	G	16	0,8	1 894	850	44,9	205	10,8	245	12,9	245	12,9	108	5,7		
		333	74,1	E	5	0,5	950	417	43,9	111	11,7	126	13,3	120	12,6	55	5,8		
153	Rüdenau	580	434	G	12	1,4	856	309	36,1	115	13,4	173	20,2	89	10,4	80	9,3		
		146	74,8	E	2	0,5	432	145	33,6	61	14,1	98	22,7	48	11,1	40	9,3		
156	Schneeberg, M	1 345	996	G	21	1,1	1 971	882	44,7	180	9,1	427	21,7	115	5,8	189	9,6		
		349	74,1	E	7	0,7	989	404	40,8	95	9,6	279	28,2	56	5,7	79	8,0		
158	Stadtprozelten, St	1 125	702	G	11	0,8	1 393	661	47,5	130	9,3	117	8,4	193	13,9	130	9,3		
		423	62,4	E	5	0,7	697	333	47,8	68	9,8	48	6,9	97	13,9	68	9,8		
160	Sulzbach a.Main, M	5 577	3 863	G	121	1,6	7 605	3 034	39,9	1 170	15,4	760	10,0	720	9,5	725	9,5		
		1 714	69,3	E	51	1,3	3 812	1 533	40,2	616	16,2	368	9,7	362	9,5	347	9,1		
165	Weilbach, M	1 758	1 290	G	32	1,2	2 548	943	37,0	295	11,6	476	18,7	236	9,3	305	12,0		
		468	73,4	E	10	0,8	1 280	441	34,5	146	11,4	305	23,8	114	8,9	144	11,3		
169	Wörth a.Main, St	3 294	2 173	G	53	1,2	4 293	1 580	36,8	628	14,6	682	15,9	415	9,7	515	12,0		
		1 121	66,0	E	20	0,9	2 153	790	36,7	337	15,7	332	15,4	204	9,5	257	11,9		
	Zusammen	95 271	66 744	G	1 520	1,1	131 967	52 362	39,7	18 534	14,0	17 209	13,0	13 400	10,2	14 073	10,7		
		28 527	70,1	E	563	0,8	66 181	25 832	39,0	9 725	14,7	9 120	13,8	6 704	10,1	6 761	10,2		
677 Landkreis Main-Spessart																			
114	Arnstein, St	6 442	4 864	G	104	1,1	9 624	3 830	39,8	1 401	14,6	1 973	20,5	822	8,5	559	5,8		
		1 578	75,5	E	48	1,0	4 816	1 524	31,6	737	15,3	1 503	31,2	387	8,0	226	4,7		
116	Aura i.Sinngrund	797	531	G	11	1,0	1 051	443	42,2	79	7,5	99	9,4	186	17,7	130	12,4		
		266	66,6	E	6	1,1	525	211	40,2	38	7,2	49	9,3	95	18,1	72	13,7		

G = Gesamtstimmen. E = Erststimmen.

Regierungsbezirken, Kreisen und Gemeinden

FDP		Sonstige		Von den gültigen Stimmen entfielen auf													Schl. Nr.
				davon													
				DIE LINKE	BP	ÖDP	PIRATEN	Die PARTEI	mut	Tierschutzpartei	V-Partei³	DIE FRANKEN	Gesundheitsforschung	Die Humanisten	LKR		
Anzahl	%	Anzahl	%	Anzahl													
17	18	19	20	21	22	23	24	25	26	27	28	29	30	31	32		
Noch: Unterfranken																	
																676	
413	4,9	638	7,6	293	95	53	17	130	6	26	12	6	-	-	-	122	
208	5,0	329	7,9	153	63	27	-	86	-	-	-	-	-	-	-	123	
183	4,1	239	5,4	86	80	18	4	24	4	12	5	6	-	-	-	124	
69	3,1	129	5,8	48	58	11	-	12	-	-	-	-	-	-	-	125	
197	6,6	181	6,1	64	37	17	11	25	2	10	5	10	-	-	-	126	
138	9,2	76	5,1	33	21	9	-	13	-	-	-	-	-	-	-	128	
260	4,8	374	7,0	160	53	52	17	64	1	17	2	8	-	-	-	131	
139	5,2	184	6,8	84	29	34	-	37	-	-	-	-	-	-	-	132	
207	4,4	321	6,9	166	32	38	7	45	7	19	4	3	-	-	-	133	
87	3,7	153	6,5	87	17	21	-	28	-	17	-	-	-	-	-	134	
95	4,6	158	7,7	60	26	25	4	22	1	8	3	9	-	-	-	135	
48	4,6	79	7,6	32	19	14	-	14	-	-	-	-	-	-	-	136	
109	3,9	143	5,1	41	24	17	2	34	4	8	3	10	-	-	-	139	
52	3,7	64	4,5	23	14	11	-	16	-	-	-	-	-	-	-	140	
139	4,7	183	6,1	93	12	16	7	42	1	3	4	5	-	-	-	141	
74	4,9	93	6,2	49	11	9	-	24	-	-	-	-	-	-	-	143	
334	5,6	502	8,5	250	56	63	22	75	5	17	8	6	-	-	-	144	
148	5,0	244	8,2	140	30	36	-	38	-	-	-	-	-	-	-	145	
247	4,4	439	7,9	201	44	48	18	73	3	25	15	12	-	-	-	146	
112	4,0	201	7,2	106	23	28	-	44	-	-	-	-	-	-	-	147	
73	5,0	95	6,5	55	18	13	1	3	2	2	-	1	-	-	-	148	
39	5,4	47	6,5	28	11	7	-	1	-	-	-	-	-	-	-	149	
231	4,5	447	8,6	221	66	77	2	48	13	9	7	4	-	-	-	150	
117	4,5	250	9,7	135	40	45	-	30	-	-	-	-	-	-	-	151	
535	6,1	601	6,9	284	67	87	17	93	10	13	9	21	-	-	-	152	
268	6,1	289	6,6	151	40	41	-	57	-	-	-	-	-	-	-	153	
238	4,3	461	8,3	189	59	68	11	79	12	28	7	8	-	-	-	154	
108	3,9	222	8,0	95	41	39	-	47	-	-	-	-	-	-	-	155	
124	4,0	222	7,2	92	26	27	6	33	5	21	8	4	-	-	-	156	
61	4,0	111	7,2	44	19	22	-	26	-	-	-	-	-	-	-	157	
66	3,6	95	5,1	34	11	16	4	13	2	8	-	7	-	-	-	158	
34	3,7	41	4,4	17	8	8	-	8	-	-	-	-	-	-	-	159	
292	5,3	373	6,8	159	59	43	8	56	7	24	7	10	-	-	-	160	
139	5,1	182	6,6	82	38	30	-	32	-	-	-	-	-	-	-	161	
556	6,2	663	7,4	282	85	59	19	120	15	49	17	17	-	-	-	162	
241	5,4	317	7,1	151	57	34	-	75	-	-	-	-	-	-	-	163	
83	4,4	158	8,3	55	40	26	6	18	-	7	5	1	-	-	-	164	
43	4,5	78	8,2	29	23	14	-	12	-	-	-	-	-	-	-	165	
42	4,9	48	5,6	27	5	4	2	3	1	3	3	-	-	-	-	166	
20	4,6	20	4,6	13	4	2	-	1	-	-	-	-	-	-	-	167	
78	4,0	100	5,1	31	11	3	3	37	1	5	5	4	-	-	-	168	
39	3,9	37	3,7	17	5	3	-	12	-	-	-	-	-	-	-	169	
84	6,0	78	5,6	33	17	4	1	8	5	4	1	5	-	-	-	170	
47	6,7	36	5,2	16	11	2	-	7	-	-	-	-	-	-	-	171	
517	6,8	679	8,9	255	100	185	19	70	5	25	11	9	-	-	-	172	
236	6,2	350	9,2	136	42	127	-	45	-	-	-	-	-	-	-	173	
92	3,6	201	7,9	96	24	21	3	34	1	12	6	4	-	-	-	174	
42	3,3	88	6,9	46	12	10	-	20	-	-	-	-	-	-	-	175	
177	4,1	296	6,9	120	37	39	8	66	2	18	2	4	-	-	-	176	
80	3,7	153	7,1	61	26	22	-	44	-	-	-	-	-	-	-	177	
6 910	5,2	9 479	7,2	4 037	1 367	1 253	277	1 540	131	464	182	228	-	-	-	Zus.	
3 431	5,2	4 608	7,0	2 142	827	726	-	913	-	-	-	-	-	-	-	677	
298	3,1	741	7,7	215	74	36	42	25	30	100	25	194	-	-	-	114	
142	2,9	297	6,2	89	36	13	22	-	10	49	12	66	-	-	-	115	
38	3,6	76	7,2	14	8	1	4	5	9	9	-	26	-	-	-	116	
21	4,0	39	7,4	8	4	-	3	-	4	5	-	15	-	-	-	117	

Noch: 1. Ergebnisse der Landtagswahl 2018 nach

Schl. Nr.	Gebiet	Stimm-berechtigte		Wähler	Art der Stimme	Ungültige Stimmen		Gültige Stimmen		Von den gültigen Stimmen entfielen auf									
		Nicht-wähler	Wahlbe-teiligung in %			Anzahl	%	Anzahl	CSU		GRÜNE		FREIE WÄHLER		AfD		SPD		
									Anzahl	%	Anzahl	%	Anzahl	%	Anzahl	%	Anzahl	%	
																			1
Noch: Unterfranken																			
677	Noch: Landkreis Main-Spessart																		
119	Birkenfeld	1 750	1 334	G	28	1,0	2 640	1 172	44,4	244	9,2	355	13,4	274	10,4	299	11,3		
		416	76,2	E	16	1,2	1 318	550	41,7	121	9,2	202	15,3	144	10,9	160	12,1		
120	Bischbrunn	1 458	1 135	G	28	1,2	2 242	1 137	50,7	165	7,4	202	9,0	363	16,2	125	5,6		
		323	77,8	E	10	0,9	1 125	548	48,7	76	6,8	114	10,1	182	16,2	73	6,5		
122	Burgsinn, M	1 958	1 416	G	22	0,8	2 810	1 169	41,6	296	10,5	267	9,5	232	8,3	500	17,8		
		542	72,3	E	12	0,8	1 404	543	38,7	132	9,4	146	10,4	121	8,6	291	20,7		
125	Erlenbach b.Marktheidenfeld	1 947	1 479	G	22	0,7	2 936	1 248	42,5	448	15,3	293	10,0	203	6,9	401	13,7		
		468	76,0	E	9	0,6	1 470	591	40,2	210	14,3	170	11,6	102	6,9	226	15,4		
126	Esselbach	1 651	1 210	G	35	1,4	2 385	1 137	47,7	246	10,3	196	8,2	257	10,8	148	6,2		
		441	73,3	E	12	1,0	1 198	560	46,7	117	9,8	119	9,9	132	11,0	70	5,8		
127	Eußenheim	2 555	2 062	G	36	0,9	4 088	1 906	46,6	427	10,4	678	16,6	363	8,9	209	5,1		
		493	80,7	E	10	0,5	2 052	859	41,9	191	9,3	472	23,0	181	8,8	89	4,3		
128	Fellen	670	548	G	17	1,6	1 079	568	52,6	116	10,8	102	9,5	102	9,5	82	7,6		
		122	81,8	E	8	1,5	540	266	49,3	54	10,0	60	11,1	50	9,3	54	10,0		
129	Frammersbach, M	3 597	2 703	G	87	1,6	5 319	1 992	37,5	698	13,1	596	11,2	411	7,7	1 036	19,5		
		894	75,1	E	30	1,1	2 673	888	33,2	315	11,8	325	12,2	208	7,8	630	23,6		
131	Gemünden a.Main, St	8 126	5 593	G	113	1,0	11 073	4 880	44,1	1 324	12,0	1 214	11,0	1 055	9,5	1 227	11,1		
		2 533	68,8	E	43	0,8	5 550	2 292	41,3	618	11,1	700	12,6	529	9,5	696	12,5		
132	Gössenheim	971	779	G	17	1,1	1 541	750	48,7	198	12,8	164	10,6	129	8,4	127	8,2		
		192	80,2	E	8	1,0	771	359	46,6	96	12,5	104	13,5	63	8,2	59	7,7		
133	Gräfendorf	1 115	900	G	13	0,7	1 787	865	48,4	156	8,7	237	13,3	240	13,4	123	6,9		
		215	80,7	E	5	0,6	895	418	46,7	70	7,8	146	16,3	119	13,3	60	6,7		
135	Hafenlohr	1 512	1 124	G	25	1,1	2 223	1 063	47,8	306	13,8	178	8,0	205	9,2	192	8,6		
		388	74,3	E	10	0,9	1 114	556	49,9	132	11,8	99	8,9	99	8,9	100	9,0		
137	Hasloch	982	708	G	11	0,8	1 405	490	34,9	190	13,5	202	14,4	195	13,9	171	12,2		
		274	72,1	E	4	0,6	704	235	33,4	90	12,8	108	15,3	97	13,8	92	13,1		
142	Himmelstadt	1 318	1 006	G	19	0,9	1 993	873	43,8	289	14,5	219	11,0	132	6,6	171	8,6		
		312	76,3	E	8	0,8	998	429	43,0	130	13,0	140	14,0	65	6,5	85	8,5		
146	Karbach, M	1 123	826	G	16	1,0	1 636	762	46,6	171	10,5	218	13,3	141	8,6	115	7,0		
		297	73,6	E	6	0,7	820	366	44,6	76	9,3	124	15,1	71	8,7	68	8,3		
148	Karlstadt, St	11 522	8 945	G	176	1,0	17 714	7 147	40,3	3 483	19,7	1 639	9,3	1 313	7,4	1 897	10,7		
		2 577	77,6	E	85	1,0	8 860	3 377	38,1	1 495	16,9	1 169	13,2	654	7,4	932	10,5		
149	Karsbach	1 412	1 087	G	15	0,7	2 159	974	45,1	225	10,4	231	10,7	268	12,4	193	8,9		
		325	77,0	E	3	0,3	1 084	467	43,1	103	9,5	143	13,2	137	12,6	101	9,3		
151	Kreuzwertheim, M	2 976	2 183	G	45	1,0	4 321	1 681	38,9	661	15,3	478	11,1	524	12,1	467	10,8		
		793	73,4	E	21	1,0	2 162	804	37,2	325	15,0	279	12,9	261	12,1	240	11,1		
154	Triefenstein, M	3 463	2 587	G	55	1,1	5 119	2 214	43,3	694	13,6	474	9,3	548	10,7	577	11,3		
		876	74,7	E	23	0,9	2 564	1 086	42,4	334	13,0	264	10,3	282	11,0	301	11,7		
155	Lohr a.Main, St	11 513	8 438	G	173	1,0	16 703	6 343	38,0	2 550	15,3	1 648	9,9	1 168	7,0	2 837	17,0		
		3 075	73,3	E	69	0,8	8 369	2 917	34,9	1 126	13,5	775	9,3	575	6,9	1 837	22,0		
157	Marktheidenfeld, St	8 468	5 827	G	123	1,1	11 531	4 695	40,7	1 847	16,0	1 032	8,9	1 188	10,3	1 003	8,7		
		2 641	68,8	E	58	1,0	5 769	2 239	38,8	902	15,6	632	11,0	614	10,6	529	9,2		
159	Mittelsinn	648	475	G	14	1,5	936	346	37,0	62	6,6	99	10,6	125	13,4	189	20,2		
		173	73,3	E	4	0,8	471	145	30,8	28	5,9	59	12,5	65	13,8	116	24,6		
164	Neuendorf	703	539	G	10	0,9	1 068	295	27,6	116	10,9	394	36,9	81	7,6	110	10,3		
		164	76,7	E	5	0,9	534	169	31,6	61	11,4	138	25,8	43	8,1	78	14,6		
165	Neuhütten	958	712	G	25	1,8	1 399	635	45,4	145	10,4	161	11,5	150	10,7	155	11,1		
		246	74,3	E	10	1,4	702	299	42,6	72	10,3	92	13,1	75	10,7	89	12,7		
166	Neustadt a.Main	998	752	G	27	1,8	1 477	579	39,2	198	13,4	216	14,6	115	7,8	187	12,7		
		246	75,4	E	11	1,5	741	268	36,2	91	12,3	118	15,9	56	7,6	115	15,5		
169	Obersinn, M	795	560	G	9	0,8	1 111	481	43,3	105	9,5	126	11,3	150	13,5	124	11,2		
		235	70,4	E	1	0,2	559	233	41,7	50	8,9	66	11,8	75	13,4	68	12,2		
170	Partenstein	2 297	1 703	G	31	0,9	3 375	1 087	32,2	502	14,9	400	11,9	293	8,7	694	20,6		
		594	74,1	E	15	0,9	1 688	502	29,7	227	13,4	207	12,3	143	8,5	410	24,3		
172	Rechtenbach	806	566	G	17	1,5	1 115	472	42,3	83	7,4	149	13,4	131	11,7	161	14,4		
		240	70,2	E	7	1,2	559	218	39,0	37	6,6	74	13,2	67	12,0	101	18,1		

G = Gesamtstimmen. E = Erststimmen.

Regierungsbezirken, Kreisen und Gemeinden

Von den gültigen Stimmen entfielen auf																Schl. Nr.
FDP		Sonstige		davon												
				DIE LINKE	BP	ÖDP	PIRATEN	Die PARTEI	mut	Tierschutzpartei	V-Partei³	DIE FRANKEN	Gesundheitsforschung	Die Humanisten	LKR	
Anzahl	%	Anzahl	%	Anzahl												
17	18	19	20	21	22	23	24	25	26	27	28	29	30	31	32	
Noch: Unterfranken																677
106	4,0	190	7,2	45	33	19	14	12	7	29	5	26	-	-	-	119
47	3,6	94	7,1	27	14	9	10	-	3	16	2	13	-	-	-	-
80	3,6	170	7,6	36	21	10	8	7	4	28	31	25	-	-	-	120
41	3,6	91	8,1	22	11	5	5	-	2	16	12	18	-	-	-	-
111	4,0	235	8,4	68	29	8	15	15	14	48	2	36	-	-	-	122
58	4,1	113	8,0	39	13	4	6	-	5	28	1	17	-	-	-	-
111	3,8	232	7,9	103	15	12	12	9	17	24	8	32	-	-	-	125
53	3,6	118	8,0	60	7	6	7	-	6	13	4	15	-	-	-	-
101	4,2	300	12,6	98	23	12	23	8	13	30	67	26	-	-	-	126
49	4,1	151	12,6	57	10	5	14	-	5	16	29	15	-	-	-	-
120	2,9	385	9,4	64	86	22	13	6	7	34	24	129	-	-	-	127
63	3,1	197	9,6	30	57	10	9	-	2	18	9	62	-	-	-	-
47	4,4	62	5,7	17	10	8	3	2	1	11	-	10	-	-	-	128
28	5,2	28	5,2	9	5	4	1	-	1	6	-	2	-	-	-	-
223	4,2	363	6,8	139	38	23	15	14	9	72	12	41	-	-	-	129
134	5,0	173	6,5	68	19	10	8	-	4	37	5	22	-	-	-	-
406	3,7	967	8,7	255	75	67	61	28	47	235	38	161	-	-	-	131
229	4,1	486	8,8	136	42	33	30	-	18	133	12	82	-	-	-	-
32	2,1	141	9,1	23	18	6	6	6	3	22	12	45	-	-	-	132
19	2,5	71	9,2	12	13	3	4	-	1	13	4	21	-	-	-	-
53	3,0	113	6,3	34	8	-	13	3	5	22	3	25	-	-	-	133
26	2,9	56	6,3	18	4	-	8	-	3	12	1	10	-	-	-	-
109	4,9	170	7,6	83	15	18	11	1	11	9	4	18	-	-	-	135
47	4,2	81	7,3	43	8	7	5	-	4	5	2	7	-	-	-	-
53	3,8	104	7,4	61	3	4	3	2	2	15	3	11	-	-	-	137
28	4,0	54	7,7	32	1	1	2	-	-	11	2	5	-	-	-	-
86	4,3	223	11,2	51	14	20	16	6	10	24	1	81	-	-	-	142
44	4,4	105	10,5	26	8	11	12	-	5	15	-	28	-	-	-	-
88	5,4	141	8,6	57	12	7	7	3	3	16	4	32	-	-	-	146
42	5,1	73	8,9	32	7	3	4	-	1	8	1	17	-	-	-	-
576	3,3	1 659	9,4	334	104	78	109	70	36	179	45	704	-	-	-	148
296	3,3	937	10,6	177	68	40	67	-	14	102	20	449	-	-	-	-
73	3,4	195	9,0	50	33	10	11	6	11	34	1	39	-	-	-	149
37	3,4	96	8,9	24	20	5	6	-	4	18	-	19	-	-	-	-
178	4,1	332	7,7	156	29	20	18	12	13	30	24	30	-	-	-	151
89	4,1	164	7,6	84	12	12	12	-	4	15	10	15	-	-	-	-
185	3,6	427	8,3	175	45	28	35	21	15	40	10	58	-	-	-	154
85	3,3	212	8,3	92	24	13	18	-	5	22	5	33	-	-	-	-
1 016	6,1	1 141	6,8	439	73	55	112	49	76	196	41	100	-	-	-	155
632	7,6	507	6,1	213	37	28	48	-	23	96	18	44	-	-	-	-
556	4,8	1 210	10,5	500	63	74	49	38	49	153	199	85	-	-	-	157
238	4,1	615	10,7	279	32	38	25	-	18	78	99	46	-	-	-	-
24	2,6	91	9,7	18	13	-	1	1	2	37	2	17	-	-	-	159
16	3,4	42	8,9	8	8	-	-	-	-	19	1	6	-	-	-	-
30	2,8	42	3,9	11	6	4	4	-	1	9	2	5	-	-	-	164
22	4,1	23	4,3	5	3	2	3	-	1	4	2	3	-	-	-	-
41	2,9	112	8,0	27	24	5	18	9	3	11	7	8	-	-	-	165
20	2,8	55	7,8	13	13	2	10	-	1	8	4	4	-	-	-	-
77	5,2	105	7,1	40	10	4	9	9	10	6	4	13	-	-	-	166
43	5,8	50	6,7	22	5	2	5	-	4	3	2	7	-	-	-	-
31	2,8	94	8,5	45	7	-	3	1	5	13	3	17	-	-	-	169
17	3,0	50	8,9	24	4	-	3	-	2	8	1	8	-	-	-	-
114	3,4	285	8,4	123	11	14	21	6	50	37	4	19	-	-	-	170
68	4,0	131	7,8	64	3	8	9	-	18	20	2	7	-	-	-	-
49	4,4	70	6,3	36	5	2	3	1	3	10	3	7	-	-	-	172
30	5,4	32	5,7	18	2	1	1	-	1	4	1	4	-	-	-	-

Noch: 1. Ergebnisse der Landtagswahl 2018 nach

Schl. Nr.	Gebiet	Stimm-berechtigte	Wähler	Art der Stimme	Ungültige Stimmen		Gültige Stimmen		Von den gültigen Stimmen entfielen auf									
		Nicht-wähler	Wahlbe-teiligung in %		Anzahl	%	Anzahl	CSU		GRÜNE		FREIE WÄHLER		AfD		SPD		
								Anzahl	%	Anzahl	%	Anzahl	%	Anzahl	%	Anzahl	%	
		1	2		3	4	5	6	7	8	9	10	11	12	13	14	15	16

Noch: Unterfranken

677 Noch: Landkreis Main-Spessart

175	Retzstadt	1 276	1 041	G	10	0,5	2 072	975	47,1	273	13,2	316	15,3	107	5,2	156	7,5
		235	81,6	E	2	0,2	1 039	461	44,4	129	12,4	208	20,0	52	5,0	72	6,9
177	Rieneck, St	1 555	1 170	G	24	1,0	2 316	986	42,6	230	9,9	225	9,7	243	10,5	347	15,0
		385	75,2	E	9	0,8	1 161	449	38,7	101	8,7	136	11,7	122	10,5	204	17,6
178	Roden	781	578	G	12	1,0	1 144	495	43,3	146	12,8	157	13,7	134	11,7	74	6,5
		203	74,0	E	6	1,0	572	225	39,3	66	11,5	96	16,8	67	11,7	44	7,7
181	Rothenfels, St	791	599	G	12	1,0	1 186	534	45,0	129	10,9	89	7,5	129	10,9	148	12,5
		192	75,7	E	8	1,3	591	260	44,0	61	10,3	49	8,3	67	11,3	76	12,9
182	Schollbrunn	718	520	G	16	1,5	1 024	465	45,4	88	8,6	150	14,6	120	11,7	80	7,8
		198	72,4	E	5	1,0	515	228	44,3	41	8,0	84	16,3	59	11,5	39	7,6
186	Steinfeld	1 764	1 395	G	23	0,8	2 767	1 232	44,5	346	12,5	371	13,4	222	8,0	244	8,8
		369	79,1	E	13	0,9	1 382	524	37,9	162	11,7	222	16,1	114	8,2	160	11,6
189	Thüngen, M	1 065	806	G	8	0,5	1 604	487	30,4	206	12,8	255	15,9	202	12,6	202	12,6
		259	75,7	E	4	0,5	802	218	27,2	93	11,6	187	23,3	97	12,1	103	12,8
193	Urspringen	1 116	812	G	20	1,2	1 604	761	47,4	145	9,0	181	11,3	169	10,5	133	8,3
		304	72,8	E	8	1,0	804	375	46,6	64	8,0	104	12,9	89	11,1	72	9,0
200	Wiesthal	1 093	787	G	12	0,8	1 562	577	36,9	184	11,8	234	15,0	155	9,9	236	15,1
		306	72,0	E	3	0,4	784	273	34,8	82	10,5	126	16,1	78	9,9	136	17,3
203	Zellingen, M	5 043	3 735	G	66	0,9	7 404	2 996	40,5	1 105	14,9	881	11,9	634	8,6	790	10,7
		1 308	74,1	E	26	0,7	3 709	1 429	38,5	523	14,1	549	14,8	314	8,5	400	10,8
	Zusammen	99 733	74 035	G	1 527	1,0	146 543	60 742	41,4	20 277	13,8	17 099	11,7	13 479	9,2	16 619	11,3
		25 698	74,2	E	641	0,9	73 394	28 361	38,6	9 376	12,8	10 358	14,1	6 751	9,2	9 274	12,6

678 Landkreis Schweinfurt

115	Bergheimfeld	4 141	3 042	G	63	1,0	6 021	2 430	40,4	1 066	17,7	751	12,5	507	8,4	540	9,0
		1 099	73,5	E	17	0,6	3 025	1 117	36,9	630	20,8	395	13,1	262	8,7	287	9,5
122	Dingolshausen	1 048	812	G	15	0,9	1 609	959	59,6	173	10,8	129	8,0	137	8,5	51	3,2
		236	77,5	E	8	1,0	804	415	51,6	106	13,2	77	9,6	76	9,5	31	3,9
123	Dittelbrunn	5 907	4 468	G	74	0,8	8 862	3 897	44,0	1 303	14,7	919	10,4	899	10,1	811	9,2
		1 439	75,6	E	27	0,6	4 441	1 845	41,5	649	14,6	511	11,5	469	10,6	463	10,4
124	Donnersdorf	1 481	1 164	G	29	1,2	2 299	1 319	57,4	241	10,5	197	8,6	217	9,4	117	5,1
		317	78,6	E	19	1,6	1 145	598	52,2	134	11,7	119	10,4	115	10,0	67	5,9
128	Euerbach	2 462	1 909	G	35	0,9	3 783	1 580	41,8	531	14,0	346	9,1	496	13,1	350	9,3
		553	77,5	E	13	0,7	1 896	759	40,0	268	14,1	191	10,1	255	13,4	189	10,0
130	Frankenwinheim	744	603	G	13	1,1	1 193	630	52,8	160	13,4	133	11,1	75	6,3	53	4,4
		141	81,0	E	6	1,0	597	296	49,6	77	12,9	84	14,1	39	6,5	28	4,7
132	Geldersheim	2 212	1 544	G	33	1,1	3 055	1 329	43,5	326	10,7	409	13,4	400	13,1	244	8,0
		668	69,8	E	16	1,0	1 528	631	41,3	170	11,1	219	14,3	210	13,7	133	8,7
134	Gerolzhofen, St	5 415	3 708	G	87	1,2	7 329	3 265	44,5	1 188	16,2	622	8,5	750	10,2	574	7,8
		1 707	68,5	E	46	1,2	3 662	1 522	41,6	599	16,4	372	10,2	390	10,6	317	8,7
135	Gochsheim	4 819	3 234	G	75	1,2	6 393	2 487	38,9	857	13,4	622	9,7	790	12,4	842	13,2
		1 585	67,1	E	31	1,0	3 203	1 168	36,5	438	13,7	359	11,2	411	12,8	441	13,8
136	Grafenrheinfeld	2 727	2 052	G	41	1,0	4 063	1 680	41,3	580	14,3	396	9,7	473	11,6	406	10,0
		675	75,2	E	10	0,5	2 042	798	39,1	309	15,1	221	10,8	247	12,1	220	10,8
138	Grettstadt	3 317	2 506	G	58	1,2	4 954	2 464	49,7	590	11,9	410	8,3	595	12,0	333	6,7
		811	75,6	E	25	1,0	2 481	1 241	50,0	296	11,9	201	8,1	311	12,5	173	7,0
150	Kolitzheim	4 496	3 583	G	74	1,0	7 092	3 657	51,6	864	12,2	645	9,1	712	10,0	438	6,2
		913	79,7	E	31	0,9	3 552	1 740	49,0	449	12,6	372	10,5	369	10,4	239	6,7
153	Lülsfeld	677	556	G	14	1,3	1 098	563	51,3	123	11,2	91	8,3	132	12,0	60	5,5
		121	82,1	E	9	1,6	547	262	47,9	67	12,2	53	9,7	68	12,4	33	6,0
157	Michelau i.Steigerwald	904	701	G	24	1,7	1 378	777	56,4	145	10,5	108	7,8	163	11,8	66	4,8
		203	77,5	E	12	1,7	689	369	53,6	77	11,2	66	9,6	84	12,2	36	5,2
160	Niederwerrn	6 053	4 230	G	66	0,8	8 394	3 112	37,1	1 095	13,0	897	10,7	1 305	15,5	861	10,3
		1 823	69,9	E	28	0,7	4 202	1 473	35,1	557	13,3	505	12,0	665	15,8	472	11,2
164	Oberschwarzach, M	1 150	907	G	11	0,6	1 803	1 038	57,6	172	9,5	186	10,3	136	7,5	84	4,7
		243	78,9	E	4	0,4	903	483	53,5	89	9,9	118	13,1	71	7,9	48	5,3
168	Poppenhausen	3 436	2 580	G	56	1,1	5 104	2 268	44,4	714	14,0	445	8,7	682	13,4	328	6,4
		856	75,1	E	19	0,7	2 561	1 090	42,6	379	14,8	239	9,3	359	14,0	172	6,7

G = Gesamtstimmen. E = Erststimmen.

Regierungsbezirken, Kreisen und Gemeinden

FDP		Sonstige		Von den gültigen Stimmen entfielen auf													Schl. Nr.
				davon													
				DIE LINKE	BP	ÖDP	PIRATEN	Die PARTEI	mut	Tierschutzpartei	V-Partei³	DIE FRANKEN	Gesundheitsforschung	Die Humanisten	LKR		
Anzahl	%	Anzahl	%	Anzahl													
17	18	19	20	21	22	23	24	25	26	27	28	29	30	31	32		
Noch: Unterfranken																	
																677	
77	3,7	168	8,1	44	24	8	13	6	3	18	2	50	-	-	-	175	
38	3,7	79	7,6	22	14	4	7	-	1	11	1	19	-	-	-		
87	3,8	198	8,5	54	11	2	11	8	7	71	4	30	-	-	-	177	
48	4,1	101	8,7	27	8	1	6	-	2	42	1	14	-	-	-		
55	4,8	83	7,3	21	5	9	9	5	5	22	1	6	-	-	-	178	
32	5,6	42	7,3	13	3	4	5	-	1	11	1	4	-	-	-		
46	3,9	111	9,4	35	14	2	4	2	15	18	7	14	-	-	-	181	
24	4,1	54	9,1	19	8	-	1	-	6	10	3	7	-	-	-		
54	5,3	67	6,5	24	7	8	1	1	1	11	2	12	-	-	-	182	
30	5,8	34	6,6	13	4	4	1	-	-	5	1	6	-	-	-		
154	5,6	198	7,2	45	14	21	11	9	19	32	1	46	-	-	-	186	
104	7,5	96	6,9	22	6	10	5	-	10	15	1	27	-	-	-		
42	2,6	210	13,1	47	29	7	8	4	1	25	1	88	-	-	-	189	
18	2,2	86	10,7	22	13	6	6	-	1	15	-	23	-	-	-		
54	3,4	161	10,0	46	23	14	9	5	7	13	2	42	-	-	-	193	
25	3,1	75	9,3	24	11	7	5	-	3	7	1	17	-	-	-		
46	2,9	130	8,3	51	11	7	10	6	-	25	5	15	-	-	-	200	
24	3,1	65	8,3	25	6	4	6	-	-	14	3	7	-	-	-		
296	4,0	702	9,5	150	50	56	91	37	29	96	15	178	-	-	-	203	
130	3,5	364	9,8	79	28	43	61	-	13	56	7	77	-	-	-		
5 923	4,0	12 404	8,5	3 834	1 093	701	826	458	553	1 814	624	2 501	-	-	-	Zus.	
3 137	4,3	6 137	8,4	1 997	591	358	460	-	206	984	280	1 261	-	-	-		
																678	
228	3,8	499	8,3	198	81	54	20	18	26	50	16	36	-	-	-	115	
115	3,8	219	7,2	98	35	27	-	-	-	31	7	21	-	-	-		
50	3,1	110	6,8	50	28	4	5	3	11	6	1	2	-	-	-	122	
31	3,9	68	8,5	34	24	2	-	-	8	-	-	-	-	-	-		
388	4,4	645	7,3	296	81	41	10	34	12	95	27	49	-	-	-	123	
196	4,4	308	6,9	155	44	25	-	-	-	51	10	23	-	-	-		
76	3,3	132	5,7	41	46	13	1	2	15	7	2	5	-	-	-	124	
48	4,2	64	5,6	22	26	8	-	-	8	-	-	-	-	-	-		
147	3,9	333	8,8	133	52	30	6	14	10	46	15	27	-	-	-	128	
76	4,0	158	8,3	74	25	17	-	-	-	25	7	10	-	-	-		
36	3,0	106	8,9	52	30	2	2	4	7	4	1	4	-	-	-	130	
23	3,9	50	8,4	25	18	2	-	-	5	-	-	-	-	-	-		
110	3,6	237	7,8	124	36	20	9	7	1	21	5	14	-	-	-	132	
54	3,5	111	7,3	60	18	11	-	-	-	12	3	7	-	-	-		
303	4,1	627	8,6	286	112	61	23	22	63	33	8	19	-	-	-	134	
181	4,9	281	7,7	152	61	34	-	-	34	-	-	-	-	-	-		
223	3,5	572	8,9	273	62	53	12	23	18	58	27	46	-	-	-	135	
111	3,5	275	8,6	133	36	33	-	-	-	34	15	24	-	-	-		
147	3,6	381	9,4	160	62	24	10	10	22	24	19	50	-	-	-	136	
74	3,6	173	8,5	82	31	15	-	-	-	13	9	23	-	-	-		
163	3,3	399	8,1	172	70	23	11	15	13	56	1	38	-	-	-	138	
74	3,0	185	7,5	88	34	14	-	-	-	29	1	19	-	-	-		
266	3,8	510	7,2	226	105	50	10	13	58	21	12	15	-	-	-	150	
146	4,1	237	6,7	118	59	32	-	-	28	-	-	-	-	-	-		
47	4,3	82	7,5	47	12	4	1	4	8	4	-	2	-	-	-	153	
27	4,9	37	6,8	23	6	3	-	-	5	-	-	-	-	-	-		
45	3,3	74	5,4	20	30	1	4	3	9	1	-	6	-	-	-	157	
26	3,8	31	4,5	12	13	1	-	-	5	-	-	-	-	-	-		
350	4,2	774	9,2	358	94	50	20	39	27	72	36	78	-	-	-	160	
176	4,2	354	8,4	176	48	29	-	-	-	41	20	40	-	-	-		
79	4,4	108	6,0	49	17	13	3	6	13	2	2	3	-	-	-	164	
44	4,9	50	5,5	27	8	8	-	-	7	-	-	-	-	-	-		
164	3,2	503	9,9	204	91	39	10	15	15	55	17	57	-	-	-	168	
88	3,4	234	9,1	103	40	23	-	-	-	33	11	24	-	-	-		

Noch: 1. Ergebnisse der Landtagswahl 2018 nach

Schl. Nr.	Gebiet	Stimm-berechtigte	Wähler	Art der Stimme	Ungültige Stimmen		Gültige Stimmen		Von den gültigen Stimmen entfielen auf									
		Nicht-wähler	Wahlbe-teiligung in %		Anzahl	%	Anzahl	CSU		GRÜNE		FREIE WÄHLER		AfD		SPD		
								Anzahl	%	Anzahl	%	Anzahl	%	Anzahl	%	Anzahl	%	
		1	2		3	4	5	6	7	8	9	10	11	12	13	14	15	16

Noch: Unterfranken

678 Noch: Landkreis Schweinfurt																	
170	Röthlein	3 650	2 684	G	54	1,0	5 313	2 654	50,0	584	11,0	396	7,5	587	11,0	476	9,0
		966	73,5	E	21	0,8	2 663	1 284	48,2	326	12,2	226	8,5	312	11,7	219	8,2
174	Schonungen	6 144	4 761	G	79	0,8	9 440	4 349	46,1	1 268	13,4	733	7,8	953	10,1	1 032	10,9
		1 383	77,5	E	28	0,6	4 732	2 100	44,4	631	13,3	410	8,7	500	10,6	569	12,0
175	Schwanfeld	1 507	1 123	G	31	1,4	2 215	986	44,5	369	16,7	206	9,3	210	9,5	182	8,2
		384	74,5	E	12	1,1	1 111	470	42,3	200	18,0	107	9,6	110	9,9	93	8,4
176	Schwebheim	3 379	2 394	G	69	1,4	4 719	1 748	37,0	719	15,2	377	8,0	631	13,4	608	12,9
		985	70,8	E	26	1,1	2 368	828	35,0	366	15,5	200	8,4	327	13,8	345	14,6
178	Sennfeld	3 338	2 309	G	41	0,9	4 577	1 613	35,2	651	14,2	651	14,2	517	11,3	517	11,3
		1 029	69,2	E	21	0,9	2 288	748	32,7	331	14,5	364	15,9	265	11,6	281	12,3
181	Stadtlauringen, M	3 288	2 419	G	52	1,1	4 786	2 451	51,2	563	11,8	380	7,9	478	10,0	404	8,4
		869	73,6	E	20	0,8	2 399	1 203	50,1	285	11,9	202	8,4	244	10,2	227	9,5
183	Sulzheim	1 613	1 284	G	19	0,7	2 549	1 279	50,2	307	12,0	194	7,6	337	13,2	113	4,4
		329	79,6	E	9	0,7	1 275	612	48,0	155	12,2	116	9,1	170	13,3	60	4,7
186	Üchtelhausen	3 153	2 491	G	29	0,6	4 953	2 332	47,1	572	11,5	481	9,7	601	12,1	397	8,0
		662	79,0	E	11	0,4	2 480	1 123	45,3	291	11,7	268	10,8	305	12,3	221	8,9
190	Waigolshausen	2 227	1 798	G	30	0,8	3 566	1 605	45,0	573	16,1	267	7,5	374	10,5	356	10,0
		429	80,7	E	12	0,7	1 786	756	42,3	306	17,1	151	8,5	198	11,1	188	10,5
192	Wasserlosen	2 756	2 319	G	32	0,7	4 606	2 639	57,3	442	9,6	386	8,4	459	10,0	217	4,7
		437	84,1	E	11	0,5	2 308	1 288	55,8	235	10,2	197	8,5	239	10,4	127	5,5
193	Werneck, M	8 401	6 440	G	93	0,7	12 787	6 028	47,1	1 932	15,1	1 466	11,5	1 138	8,9	768	6,0
		1 961	76,7	E	36	0,6	6 404	2 897	45,2	1 037	16,2	746	11,6	592	9,2	416	6,5
196	Wipfeld	864	646	G	12	0,9	1 280	624	48,8	283	22,1	93	7,3	95	7,4	59	4,6
		218	74,8	E	5	0,8	641	288	44,9	180	28,1	42	6,6	48	7,5	26	4,1
	Zusammen	91 309	68 267	G	1 309	1,0	135 221	61 763	45,7	18 391	13,6	12 936	9,6	14 849	11,0	11 287	8,3
		23 042	74,8	E	533	0,8	67 733	29 404	43,4	9 637	14,2	7 131	10,5	7 711	11,4	6 121	9,0

679 Landkreis Würzburg

114	Aub, St	1 118	888	G	20	1,1	1 756	942	53,6	225	12,8	188	10,7	102	5,8	116	6,6
		230	79,4	E	8	0,9	880	451	51,3	115	13,1	100	11,4	51	5,8	71	8,1
117	Bergtheim	2 860	2 268	G	31	0,7	4 505	1 892	42,0	818	18,2	678	15,0	350	7,8	264	5,9
		592	79,3	E	12	0,5	2 256	960	42,6	446	19,8	294	13,0	174	7,7	137	6,1
118	Bieberehren	728	549	G	14	1,3	1 084	566	52,2	188	17,3	82	7,6	71	6,5	67	6,2
		179	75,4	E	5	0,9	544	266	48,9	98	18,0	46	8,5	36	6,6	38	7,0
122	Bütthard, M	1 055	822	G	17	1,0	1 627	890	54,7	238	14,6	121	7,4	113	6,9	89	5,5
		233	77,9	E	6	0,7	816	432	52,9	119	14,6	64	7,8	58	7,1	52	6,4
124	Eibelstadt, St	2 454	2 021	G	14	0,3	4 028	1 575	39,1	863	21,4	195	4,8	305	7,6	591	14,7
		433	82,4	E	6	0,3	2 015	742	36,8	450	22,3	104	5,2	148	7,3	309	15,3
126	Eisingen	2 558	1 937	G	40	1,0	3 834	1 384	36,1	838	21,9	280	7,3	284	7,4	494	12,9
		621	75,7	E	16	0,8	1 921	647	33,7	429	22,3	155	8,1	141	7,3	261	13,6
128	Erlabrunn	1 422	1 152	G	12	0,5	2 292	981	42,8	513	22,4	112	4,9	103	4,5	266	11,6
		270	81,0	E	5	0,4	1 147	455	39,7	264	23,0	62	5,4	49	4,3	131	11,4
130	Estenfeld	4 119	3 324	G	58	0,9	6 590	2 686	40,8	1 394	21,2	534	8,1	462	7,0	669	10,2
		795	80,7	E	24	0,7	3 300	1 339	40,6	755	22,9	232	7,0	226	6,8	333	10,1
131	Frickenhausen a.Main, M	998	756	G	8	0,5	1 504	644	42,8	172	11,4	93	6,2	141	9,4	294	19,5
		242	75,8	E	2	0,3	754	272	36,1	84	11,1	46	6,1	70	9,3	199	26,4
134	Gaukönigshofen	1 963	1 640	G	33	1,0	3 248	1 749	53,8	364	11,2	242	7,5	273	8,4	258	7,9
		323	83,5	E	14	0,9	1 627	838	51,5	186	11,4	121	7,4	135	8,3	161	9,9
135	Gelchsheim, M	654	539	G	9	0,8	1 069	595	55,7	99	9,3	97	9,1	107	10,0	68	6,4
		115	82,4	E	6	1,1	533	286	53,7	50	9,4	50	9,4	53	9,9	43	8,1
136	Gerbrunn	4 842	3 605	G	47	0,7	7 163	2 141	29,9	1 915	26,7	466	6,5	486	6,8	969	13,5
		1 237	74,5	E	20	0,6	3 585	1 020	28,5	981	27,4	260	7,3	248	6,9	513	14,3
137	Geroldshausen	1 004	780	G	19	1,2	1 541	508	33,0	283	18,4	180	11,7	144	9,3	199	12,9
		224	77,7	E	9	1,2	771	243	31,5	148	19,2	92	11,9	72	9,3	103	13,4
138	Giebelstadt, M	3 942	2 822	G	40	0,7	5 604	2 406	42,9	820	14,6	440	7,9	713	12,7	473	8,4
		1 120	71,6	E	18	0,6	2 804	1 144	40,8	418	14,9	239	8,5	368	13,1	261	9,3
141	Greußenheim	1 311	1 029	G	19	0,9	2 039	857	42,0	255	12,5	389	19,1	163	8,0	98	4,8
		282	78,5	E	8	0,8	1 021	364	35,7	116	11,4	290	28,4	80	7,8	44	4,3

G = Gesamtstimmen. E = Erststimmen.

Regierungsbezirken, Kreisen und Gemeinden

FDP		Sonstige		Von den gültigen Stimmen entfielen auf													Schl. Nr.
				davon													
				DIE LINKE	BP	ÖDP	PIRATEN	Die PARTEI	mut	Tierschutz-partei	V-Partei³	DIE FRANKEN	Gesundheits-forschung	Die Humanisten	LKR		
Anzahl	%	Anzahl	%	Anzahl													
17	18	19	20	21	22	23	24	25	26	27	28	29	30	31	32		

Noch: Unterfranken

																678
211	4,0	405	7,6	167	62	33	8	17	12	50	15	41	-	-	-	170
112	4,2	184	6,9	77	33	18	-	-	-	27	6	23	-	-	-	-
285	3,0	820	8,7	331	130	85	15	32	32	81	45	69	-	-	-	174
137	2,9	385	8,1	161	69	48	-	-	-	51	24	32	-	-	-	-
107	4,8	155	7,0	61	22	7	7	6	3	26	2	21	-	-	-	175
56	5,0	75	6,8	32	13	3	-	-	-	14	1	12	-	-	-	-
187	4,0	449	9,5	178	64	70	4	11	16	52	28	26	-	-	-	176
96	4,1	206	8,7	87	32	38	-	-	-	25	12	12	-	-	-	-
179	3,9	449	9,8	226	43	24	13	25	16	54	19	29	-	-	-	178
90	3,9	209	9,1	120	17	16	-	-	-	31	11	14	-	-	-	-
146	3,1	364	7,6	154	54	41	6	21	17	20	12	39	-	-	-	181
72	3,0	166	6,9	80	29	20	-	-	-	13	5	19	-	-	-	-
114	4,5	205	8,0	75	58	21	6	5	18	11	4	7	-	-	-	183
68	5,3	94	7,4	39	31	15	-	-	9	-	-	-	-	-	-	-
218	4,4	352	7,1	156	58	19	8	7	7	40	13	44	-	-	-	186
109	4,4	163	6,6	80	28	10	-	-	-	20	6	19	-	-	-	-
144	4,0	247	6,9	99	50	11	4	10	6	39	6	22	-	-	-	190
73	4,1	114	6,4	47	28	7	-	-	-	21	3	8	-	-	-	-
120	2,6	343	7,4	133	65	21	14	18	6	53	3	30	-	-	-	192
61	2,6	161	7,0	71	32	12	-	-	-	28	1	17	-	-	-	-
388	3,0	1 067	8,3	453	180	89	14	25	39	133	23	111	-	-	-	193
198	3,1	518	8,1	226	97	52	-	-	-	72	9	62	-	-	-	-
30	2,3	96	7,5	39	17	12	3	5	-	13	1	6	-	-	-	196
13	2,0	44	6,9	21	7	4	-	-	-	8	1	3	-	-	-	-
4 951	3,7	11 044	8,2	4 761	1 812	915	259	414	500	1 127	360	896	-	-	-	Zus.
2 575	3,8	5 154	7,6	2 423	942	527	-	-	109	579	162	412	-	-	-	-

679

56	3,2	127	7,2	45	17	3	3	8	12	15	2	22	-	-	-	114
35	4,0	57	6,5	22	8	-	-	-	6	9	1	11	-	-	-	-
144	3,2	359	8,0	109	38	35	11	18	37	47	17	47	-	-	-	117
74	3,3	171	7,6	56	18	18	-	-	18	28	6	27	-	-	-	-
21	1,9	89	8,2	29	6	10	3	3	11	8	4	15	-	-	-	118
11	2,0	49	9,0	16	4	5	-	-	8	5	2	9	-	-	-	-
64	3,9	112	6,9	31	6	25	6	5	9	31	3	18	-	-	-	122
40	4,9	51	6,3	15	2	12	-	-	5	5	2	10	-	-	-	-
229	5,7	270	6,7	118	16	24	6	7	23	44	6	26	-	-	-	124
116	5,8	146	7,2	64	9	16	-	-	14	26	2	15	-	-	-	-
212	5,5	342	8,9	151	23	17	9	15	26	47	6	48	-	-	-	126
120	6,2	168	8,7	79	10	10	-	-	14	24	2	29	-	-	-	-
187	8,2	130	5,7	51	10	11	6	4	3	18	4	23	-	-	-	128
126	11,0	60	5,2	27	4	4	-	-	1	11	1	12	-	-	-	-
356	5,4	489	7,4	135	35	62	12	26	43	80	30	66	-	-	-	130
175	5,3	240	7,3	72	14	33	-	-	18	49	15	39	-	-	-	-
47	3,1	113	7,5	29	19	4	2	6	16	14	7	16	-	-	-	131
24	3,2	59	7,8	16	11	3	-	-	8	8	4	9	-	-	-	-
108	3,3	254	7,8	76	32	16	7	10	26	38	19	30	-	-	-	134
57	3,5	129	7,9	40	15	9	-	-	19	23	7	16	-	-	-	-
42	3,9	61	5,7	15	1	2	1	2	4	16	15	5	-	-	-	135
22	4,1	29	5,4	7	-	1	-	-	3	9	6	3	-	-	-	-
432	6,0	754	10,5	316	40	74	59	103	54	67	18	23	-	-	-	136
195	5,4	368	10,3	155	22	33	22	55	36	37	8	-	-	-	-	-
67	4,3	160	10,4	77	7	25	5	5	6	16	1	18	-	-	-	137
36	4,7	77	10,0	39	3	13	-	-	4	10	-	8	-	-	-	-
260	4,6	492	8,8	151	48	37	16	24	39	102	12	63	-	-	-	138
142	5,1	232	8,3	80	21	14	-	-	20	56	6	35	-	-	-	-
77	3,8	200	9,8	69	22	11	5	7	10	34	16	26	-	-	-	141
35	3,4	92	9,0	36	7	4	-	-	5	16	7	17	-	-	-	-

Noch: 1. Ergebnisse der Landtagswahl 2018 nach

Schl. Nr.	Gebiet	Stimm-berechtigte		Wähler	Art der Stimme	Ungültige Stimmen		Gültige Stimmen		Von den gültigen Stimmen entfielen auf															
		Nicht-wähler	Wahlbe-teiligung in %			Anzahl	%	Anzahl	CSU		GRÜNE		FREIE WÄHLER		AfD		SPD								
									Anzahl	%	Anzahl	%	Anzahl	%	Anzahl	%	Anzahl	%	Anzahl	%					
		1	2			3	4	5	6	7	8	9	10	11	12	13	14	15	16						
Noch: Unterfranken																									
679 Noch: Landkreis Würzburg																									
142	Güntersleben	3 519	2 679	G	46	0,9	5 312	2 068	38,9	918	17,3	417	7,9	381	7,2	767	14,4								
		840	76,1	E	20	0,7	2 659	995	37,4	479	18,0	212	8,0	190	7,1	395	14,9								
143	Hausen b. Würzburg	1 955	1 576	G	38	1,2	3 114	1 409	45,2	455	14,6	381	12,2	273	8,8	218	7,0								
		379	80,6	E	23	1,5	1 553	705	45,4	240	15,5	170	10,9	173	8,5	116	7,5								
144	Helmstadt, M	2 137	1 709	G	45	1,3	3 373	1 650	48,9	477	14,1	412	12,2	266	7,9	211	6,3								
		428	80,0	E	28	1,6	1 681	761	45,3	240	14,3	265	15,8	137	8,1	95	5,7								
146	Hettstadt	2 866	2 270	G	29	0,6	4 511	1 797	39,8	866	19,2	434	9,6	323	7,2	501	11,1								
		596	79,2	E	10	0,4	2 260	839	37,1	440	19,5	267	11,8	158	7,0	258	11,4								
147	Höchberg, M	7 418	5 862	G	90	0,8	11 634	3 949	33,9	3 157	27,1	776	6,7	737	6,3	1 356	11,7								
		1 556	79,0	E	41	0,7	5 821	1 872	32,2	1 632	28,0	415	7,1	368	6,3	703	12,1								
149	Holzkirchen	795	617	G	7	0,6	1 227	588	47,9	142	11,6	144	11,7	89	7,3	115	9,4								
		178	77,6	E	2	0,3	615	270	43,9	76	12,4	101	16,4	43	7,0	57	9,3								
153	Kirchheim	1 704	1 360	G	26	1,0	2 694	1 097	40,7	417	15,5	219	8,1	245	9,1	385	14,3								
		344	79,8	E	8	0,6	1 352	508	37,6	208	15,4	132	9,8	124	9,2	212	15,7								
154	Kist	2 025	1 536	G	35	1,1	3 037	1 149	37,8	397	13,1	274	9,0	403	13,3	395	13,0								
		489	75,9	E	19	1,2	1 517	545	35,9	215	14,2	147	9,7	203	13,4	209	13,8								
155	Kleinrinderfeld	1 635	1 168	G	16	0,7	2 320	773	33,3	330	14,2	158	6,8	279	12,0	425	18,3								
		467	71,4	E	4	0,3	1 164	358	30,8	178	15,3	82	7,0	137	11,8	230	19,8								
156	Kürnach	3 746	3 106	G	34	0,5	6 178	2 593	42,0	1 246	20,2	1 046	16,9	385	6,2	384	6,2								
		640	82,9	E	12	0,4	3 094	1 502	48,5	676	21,8	283	9,1	188	6,1	191	6,2								
161	Margetshöchheim	2 534	2 096	G	33	0,8	4 159	1 467	35,3	1 053	25,3	298	7,2	236	5,7	557	13,4								
		438	82,7	E	16	0,8	2 080	695	33,4	551	26,5	155	7,5	118	5,7	287	13,8								
164	Neubrunn, M	1 781	1 318	G	41	1,6	2 595	1 231	47,4	426	16,4	241	9,3	231	8,9	159	6,1								
		463	74,0	E	18	1,4	1 300	589	45,3	213	16,4	147	11,3	111	8,5	77	5,9								
165	Altertheim	1 636	1 237	G	13	0,5	2 461	941	38,2	432	17,6	227	9,2	200	8,1	310	12,6								
		399	75,6	E	8	0,6	1 229	450	36,6	222	18,1	128	10,4	100	8,1	157	12,8								
167	Eisenheim, M	1 051	859	G	17	1,0	1 701	729	42,9	283	16,6	166	9,8	104	6,1	167	9,8								
		192	81,7	E	10	1,2	849	369	43,5	147	17,3	76	9,0	49	5,8	88	10,4								
169	Oberpleichfeld	901	714	G	10	0,7	1 418	713	50,3	210	14,8	152	10,7	117	8,3	75	5,3								
		187	79,2	E	3	0,4	711	367	51,6	114	16,0	61	8,6	59	8,3	39	5,5								
170	Ochsenfurt, St	8 603	6 272	G	103	0,8	12 441	4 807	38,6	1 715	13,8	772	6,2	1 065	8,6	2 525	20,3								
		2 331	72,9	E	34	0,5	6 238	2 006	32,2	805	12,9	390	6,3	528	8,5	1 784	28,6								
174	Prosselsheim	923	738	G	12	0,8	1 464	717	49,0	191	13,0	181	12,4	139	9,5	76	5,2								
		185	80,0	E	3	0,4	735	367	49,9	104	14,1	73	9,9	69	9,4	39	5,3								
175	Randersacker, M	2 793	2 155	G	35	0,8	4 275	1 635	38,2	1 014	23,7	233	5,5	323	7,6	552	12,9								
		638	77,2	E	16	0,7	2 139	766	35,8	527	24,6	127	5,9	164	7,7	295	13,8								
176	Reichenberg, M	3 279	2 631	G	50	1,0	5 209	1 893	36,3	1 110	21,3	385	7,4	374	7,2	760	14,6								
		648	80,2	E	25	1,0	2 604	892	34,3	574	22,0	203	7,8	186	7,1	392	15,1								
177	Remlingen, M	1 192	929	G	17	0,9	1 841	685	37,2	331	18,0	225	12,2	142	7,7	155	8,4								
		263	77,9	E	14	1,5	915	300	32,8	173	18,9	142	15,5	72	7,9	78	8,5								
179	Riedenheim	597	509	G	12	1,2	1 006	587	58,3	63	6,3	90	8,9	127	12,6	40	4,0								
		88	85,3	E	4	0,8	505	279	55,2	40	7,9	47	9,3	65	12,9	25	5,0								
180	Rimpar, M	6 041	4 480	G	97	1,1	8 863	3 526	39,8	1 695	19,1	701	7,9	706	8,0	1 089	12,3								
		1 561	74,2	E	46	1,0	4 434	1 703	38,4	904	20,4	347	7,8	358	8,1	518	11,7								
182	Röttingen, St	1 353	1 021	G	19	0,9	2 023	1 162	57,4	248	12,3	111	5,5	207	10,2	103	5,1								
		332	75,5	E	6	0,6	1 015	545	53,7	134	13,2	64	6,3	107	10,5	60	5,9								
185	Rottendorf	4 178	3 245	G	44	0,7	6 446	2 582	40,1	1 254	19,5	488	7,6	520	8,1	813	12,6								
		933	77,7	E	19	0,6	3 226	1 242	38,5	623	19,3	277	8,6	257	8,0	431	13,4								
187	Sommerhausen, M	1 552	1 304	G	19	0,7	2 589	1 096	42,3	528	20,4	146	5,6	128	4,9	307	11,9								
		248	84,0	E	11	0,8	1 293	532	41,1	269	20,8	78	6,0	66	5,1	163	12,6								
188	Sonderhofen	649	588	G	12	1,0	1 164	689	59,2	113	9,7	140	12,0	70	6,0	52	4,5								
		61	90,6	E	5	0,9	583	324	55,6	61	10,5	72	12,3	39	6,7	40	6,9								
192	Tauberrettersheim	666	531	G	16	1,5	1 046	581	55,5	150	14,3	82	7,8	70	6,7	67	6,4								
		135	79,7	E	6	1,1	525	280	53,3	79	15,0	43	8,2	39	7,4	35	6,7								
193	Theilheim	1 860	1 445	G	21	0,7	2 869	1 244	43,4	485	16,9	191	6,7	283	9,9	306	10,7								
		415	77,7	E	9	0,6	1 436	596	41,5	252	17,5	102	7,1	137	9,5	165	11,5								

G = Gesamtstimmen. E = Erststimmen.

Regierungsbezirken, Kreisen und Gemeinden

Von den gültigen Stimmen entfielen auf																Schl. Nr.
FDP		Sonstige		davon												
				DIE LINKE	BP	ÖDP	PIRATEN	Die PARTEI	mut	Tierschutzpartei	V-Partei³	DIE FRANKEN	Gesundheitsforschung	Die Humanisten	LKR	
Anzahl	%	Anzahl	%	Anzahl												
17	18	19	20	21	22	23	24	25	26	27	28	29	30	31	32	
Noch: Unterfranken																679
257	4,8	504	9,5	154	30	27	11	23	58	80	15	106	-	-	-	142
129	4,9	259	9,7	82	14	12	-	-	29	46	6	70	-	-	-	-
128	4,1	250	8,0	89	15	28	6	13	19	41	4	35	-	-	-	143
66	4,2	124	8,0	42	7	14	-	-	10	27	2	22	-	-	-	-
115	3,4	242	7,2	74	34	23	7	13	16	41	9	25	-	-	-	144
62	3,7	121	7,2	39	16	13	-	-	9	25	4	15	-	-	-	-
230	5,1	360	8,0	110	25	40	10	7	30	40	47	51	-	-	-	146
113	5,0	185	8,2	59	9	22	-	-	14	23	24	34	-	-	-	-
738	6,3	921	7,9	342	28	112	18	45	117	139	21	99	-	-	-	147
379	6,5	452	7,8	183	10	54	-	-	55	78	10	62	-	-	-	-
47	3,8	102	8,3	32	14	11	5	3	14	13	-	10	-	-	-	149
25	4,1	43	7,0	16	5	4	-	-	5	8	-	5	-	-	-	-
121	4,5	210	7,8	79	12	23	4	13	14	38	-	27	-	-	-	153
63	4,7	105	7,8	38	4	13	-	-	7	23	-	20	-	-	-	-
154	5,1	265	8,7	101	23	16	15	10	25	52	1	22	-	-	-	154
74	4,9	124	8,2	52	10	6	-	-	15	27	1	13	-	-	-	-
84	3,6	271	11,7	112	16	19	10	17	11	36	3	47	-	-	-	155
40	3,4	139	11,9	69	8	9	-	-	4	22	1	26	-	-	-	-
223	3,6	301	4,9	124	15	24	4	22	32	48	6	26	-	-	-	156
104	3,4	150	4,8	64	8	11	-	-	18	27	3	19	-	-	-	-
223	5,4	325	7,8	123	19	34	13	16	26	41	15	38	-	-	-	161
121	5,8	153	7,4	59	9	17	-	-	9	26	9	24	-	-	-	-
128	4,9	179	6,9	60	16	14	2	10	4	36	3	34	-	-	-	164
68	5,2	95	7,3	30	8	7	-	-	2	25	-	23	-	-	-	-
90	3,7	261	10,6	73	28	26	9	12	24	40	6	43	-	-	-	165
47	3,8	125	10,2	39	12	11	-	-	13	23	3	24	-	-	-	-
101	5,9	151	8,9	60	1	7	2	7	32	13	-	29	-	-	-	167
53	6,2	67	7,9	29	-	4	-	-	12	8	-	14	-	-	-	-
57	4,0	94	6,6	32	6	19	4	3	7	6	2	15	-	-	-	169
27	3,8	44	6,2	17	2	9	-	-	1	4	1	10	-	-	-	-
484	3,9	1 073	8,6	420	96	111	27	36	60	123	95	105	-	-	-	170
245	3,9	480	7,7	187	41	52	-	-	34	71	44	51	-	-	-	-
38	2,6	122	8,3	33	17	15	4	8	6	15	2	22	-	-	-	174
22	3,0	61	8,3	18	6	10	-	-	2	8	1	16	-	-	-	-
183	4,3	335	7,8	127	14	61	8	9	36	42	5	33	-	-	-	175
97	4,5	163	7,6	63	8	34	-	-	18	18	3	19	-	-	-	-
263	5,0	424	8,1	149	38	31	15	23	26	60	10	72	-	-	-	176
141	5,4	216	8,3	80	19	18	-	-	11	39	6	43	-	-	-	-
89	4,8	214	11,6	80	14	15	6	13	9	33	12	32	-	-	-	177
47	5,1	103	11,3	43	8	7	-	-	3	20	6	16	-	-	-	-
47	4,7	52	5,2	19	2	1	-	-	6	7	-	17	-	-	-	179
25	5,0	24	4,8	9	1	-	-	-	2	4	-	8	-	-	-	-
449	5,1	697	7,9	210	57	50	29	23	52	94	13	169	-	-	-	180
229	5,2	375	8,5	116	23	22	-	-	30	52	6	126	-	-	-	-
72	3,6	120	5,9	63	6	8	4	2	5	15	4	13	-	-	-	182
43	4,2	62	6,1	31	3	4	-	-	2	10	2	10	-	-	-	-
327	5,1	462	7,2	178	51	29	34	62	36	44	6	22	-	-	-	185
171	5,3	225	7,0	84	28	13	17	35	23	22	3	-	-	-	-	-
158	6,1	226	8,7	87	8	22	4	9	5	24	7	60	-	-	-	187
81	6,3	104	8,0	43	4	12	-	-	3	14	4	24	-	-	-	-
46	4,0	54	4,6	21	8	2	1	2	1	8	7	4	-	-	-	188
23	3,9	24	4,1	10	2	1	-	-	1	4	3	3	-	-	-	-
34	3,3	62	5,9	19	6	5	1	3	3	9	1	15	-	-	-	192
19	3,6	30	5,7	11	1	2	-	-	1	6	1	8	-	-	-	-
143	5,0	217	7,6	75	18	16	6	16	14	41	7	24	-	-	-	193
75	5,2	109	7,6	41	4	8	-	-	7	27	5	17	-	-	-	-

Noch: 1. Ergebnisse der Landtagswahl 2018 nach

Schl. Nr.	Gebiet	Stimm-berechtigte	Wähler	Art der Stimme	Ungültige Stimmen		Gültige Stimmen		Von den gültigen Stimmen entfielen auf									
		Nicht-wähler	Wahlbe-teiligung in %		Anzahl	%	Anzahl	%	CSU		GRÜNE		FREIE WÄHLER		AfD		SPD	
									Anzahl	%	Anzahl	%	Anzahl	%	Anzahl	%	Anzahl	%
1	2	3	4	5	6	7	8	9	10	11	12	13	14	15	16			

Noch: Unterfranken

679 Noch: Landkreis Würzburg

194	Thüngersheim	2 195	1 738	G	47	1,4	3 429	1 321	38,5	691	20,2	299	8,7	219	6,4	425	12,4
		457	79,2	E	20	1,2	1 718	633	36,8	358	20,8	157	9,1	106	6,2	217	12,6
196	Uettingen	1 438	1 097	G	23	1,0	2 171	809	37,3	398	18,3	277	12,8	202	9,3	160	7,4
		341	76,3	E	11	1,0	1 086	367	33,8	204	18,8	177	16,3	99	9,1	79	7,3
200	Leinach	2 530	1 973	G	20	0,5	3 926	1 748	44,5	616	15,7	443	11,3	304	7,7	310	7,9
		557	78,0	E	11	0,6	1 962	794	40,5	329	16,8	285	14,5	151	7,7	156	8,0
201	Unterpleichfeld	2 308	1 848	G	29	0,8	3 673	1 606	43,7	609	16,6	587	16,0	263	7,2	239	6,5
		460	80,1	E	14	0,8	1 839	807	43,9	333	18,1	256	13,9	134	7,3	124	6,7
202	Veitshöchheim	7 548	5 549	G	82	0,7	11 016	4 030	36,6	2 544	23,1	719	6,5	877	8,0	1 269	11,5
		1 999	73,5	E	31	0,6	5 518	1 899	34,4	1 314	23,8	395	7,2	439	8,0	644	11,7
204	Waldbrunn	2 226	1 706	G	47	1,4	3 365	1 458	43,3	563	16,7	349	10,4	295	8,8	277	8,2
		520	76,6	E	20	1,2	1 686	684	40,6	295	17,5	215	12,8	148	8,8	138	8,2
205	Waldbüttelbrunn	3 866	2 916	G	39	0,7	5 793	2 076	35,8	1 256	21,7	470	8,1	437	7,5	801	13,8
		950	75,4	E	15	0,5	2 901	983	33,9	642	22,1	283	9,8	215	7,4	409	14,1
206	Winterhausen, M	1 122	929	G	18	1,0	1 840	672	36,5	373	20,3	141	7,7	138	7,5	279	15,2
		193	82,8	E	10	1,1	919	317	34,5	191	20,8	74	8,1	69	7,5	158	17,2
209	Zell a.Main, M	3 284	2 377	G	46	1,0	4 708	1 522	32,3	1 297	27,5	319	6,8	402	8,5	517	11,0
		907	72,4	E	21	0,9	2 356	707	30,0	672	28,5	173	7,3	201	8,5	249	10,6
	Zusammen	126 934	98 220	G	1 669	0,8	194 775	78 416	40,3	37 038	19,0	16 791	8,6	15 377	7,9	22 062	11,3
		28 714	77,4	E	732	0,7	97 492	37 307	38,3	19 173	19,7	8 776	9,0	7 675	7,9	11 969	12,3
	Landkreise zusammen	829 745	608 959	G	12 392	1,0	1 205 515	521 369	43,2	175 938	14,6	120 581	10,0	119 615	9,9	117 822	9,8
		220 786	73,4	E	4 916	0,8	604 043	251 476	41,6	89 923	14,9	68 067	11,3	60 114	10,0	60 712	10,1

G = Gesamtstimmen. E = Erststimmen.

Regierungsbezirken, Kreisen und Gemeinden

Von den gültigen Stimmen entfielen auf																Schl. Nr.
FDP		Sonstige		davon												
				DIE LINKE	BP	ÖDP	PIRATEN	Die PARTEI	mut	Tierschutz- partei	V-Partei³	DIE FRANKEN	Gesund- heits- forschung	Die Humanisten	LKR	
Anzahl	%	Anzahl	%	Anzahl												
17	18	19	20	21	22	23	24	25	26	27	28	29	30	31	32	
Noch: Unterfranken																679
163	4,8	311	9,1	92	21	28	10	10	34	31	16	69	-	-	-	194
91	5,3	156	9,1	50	11	16	-	-	16	18	6	39	-	-	-	-
108	5,0	217	10,0	95	25	7	6	8	20	23	6	27	-	-	-	196
53	4,9	107	9,9	50	11	4	-	-	12	12	3	15	-	-	-	-
186	4,7	319	8,1	77	31	29	13	22	27	56	8	56	-	-	-	200
102	5,2	145	7,4	38	13	15	-	-	11	30	5	33	-	-	-	-
124	3,4	245	6,7	83	19	21	8	14	16	46	5	33	-	-	-	201
65	3,5	120	6,5	39	10	12	-	-	9	29	3	18	-	-	-	-
645	5,9	932	8,5	358	41	83	26	40	75	116	12	181	-	-	-	202
337	6,1	490	8,9	181	21	46	-	-	42	66	5	129	-	-	-	-
161	4,8	262	7,8	94	28	23	6	11	17	32	9	42	-	-	-	204
79	4,7	127	7,5	47	16	10	-	-	8	17	5	24	-	-	-	-
313	5,4	440	7,6	173	33	46	15	15	40	54	14	50	-	-	-	205
151	5,2	218	7,5	92	18	21	-	-	18	29	7	33	-	-	-	-
78	4,2	159	8,6	58	18	8	8	1	14	27	7	18	-	-	-	206
38	4,1	72	7,8	30	7	3	-	-	5	16	2	9	-	-	-	-
250	5,3	401	8,5	172	12	34	6	14	34	57	8	64	-	-	-	209
143	6,1	211	9,0	87	6	20	-	-	18	31	4	45	-	-	-	-
9 359	4,8	15 732	8,1	5 650	1 165	1 424	508	798	1 284	2 176	546	2 181	-	-	-	Zus.
4 856	5,0	7 736	7,9	2 892	531	711	39	90	658	1 251	257	1 307	-	-	-	-
54 662	4,5	95 528	7,9	37 608	11 582	10 407	3 272	6 413	4 442	7 855	2 915	11 034	-	-	-	Lkr
28 597	4,7	45 154	7,5	19 652	6 082	5 662	499	2 176	1 482	2 814	1 110	5 677	-	-	-	-

Noch: 1. Ergebnisse der Landtagswahl 2018 nach

Schl. Nr.	Gebiet	Stimm-berechtigte		Wähler	Art der Stimme	Ungültige Stimmen		Gültige Stimmen		Von den gültigen Stimmen entfielen auf									
		Nicht-wähler	Wahlbe-teiligung in %			Anzahl	%	Anzahl	%	CSU		GRÜNE		FREIE WÄHLER		AfD		SPD	
										Anzahl	%	Anzahl	%	Anzahl	%	Anzahl	%	Anzahl	%

Schwaben

Kreisfreie Städte

761	Augsburg	188 369	121 711	G	2 478	1,0	240 903	74 309	30,8	58 420	24,3	17 917	7,4	27 026	11,2	26 156	10,9
		66 658	64,6	E	858	0,7	120 843	37 433	31,0	29 518	24,4	9 040	7,5	13 719	11,4	12 920	10,7
762	Kaufbeuren	31 207	19 937	G	458	1,1	39 416	13 014	33,0	7 189	18,2	6 994	17,7	4 679	11,9	2 445	6,2
		11 270	63,9	E	140	0,7	19 797	6 214	31,4	3 490	17,6	4 130	20,9	2 335	11,8	1 102	5,6
763	Kempten (Allgäu)	48 229	30 984	G	717	1,2	61 244	17 975	29,3	12 507	20,4	10 755	17,6	7 043	11,5	4 368	7,1
		17 245	64,2	E	215	0,7	30 766	8 940	29,1	6 017	19,6	6 350	20,6	3 536	11,5	2 140	7,0
764	Memmingen	29 258	18 841	G	581	1,5	37 092	12 652	34,1	6 062	16,3	4 127	11,1	4 913	13,2	3 831	10,3
		10 417	64,4	E	193	1,0	18 647	6 476	34,7	3 011	16,1	1 663	8,9	2 617	14,0	1 992	10,7
	Kreisfreie Städte zusammen	297 063	191 473	G	4 234	1,1	378 655	117 950	31,1	84 178	22,2	39 793	10,5	43 661	11,5	36 800	9,7
		105 590	64,5	E	1 406	0,7	190 053	59 063	31,1	42 036	22,1	21 183	11,1	22 207	11,7	18 154	9,6

771 Landkreis Aichach-Friedberg

111	Adelshausen	1 296	1 051	G	23	1,1	2 079	1 003	48,2	220	10,6	233	11,2	264	12,7	104	5,0
		245	81,1	E	6	0,6	1 045	517	49,5	102	9,8	111	10,6	129	12,3	57	5,5
112	Affing	4 193	3 273	G	49	0,7	6 497	2 983	45,9	745	11,5	849	13,1	881	13,6	322	5,0
		920	78,1	E	15	0,5	3 258	1 479	45,4	379	11,6	422	13,0	456	14,0	172	5,3
113	Aichach, St	15 579	11 268	G	191	0,8	22 345	9 015	40,3	3 582	16,0	2 628	11,8	2 665	11,9	1 831	8,2
		4 311	72,3	E	57	0,5	11 211	4 535	40,5	1 808	16,1	1 216	10,8	1 353	12,1	994	8,9
114	Aindling, M	3 474	2 575	G	48	0,9	5 102	2 323	45,5	661	13,0	604	11,8	697	13,7	302	5,9
		899	74,1	E	15	0,6	2 560	1 160	45,3	327	12,8	261	10,2	395	15,4	170	6,6
122	Dasing	4 220	3 268	G	50	0,8	6 486	2 999	46,2	841	13,0	862	13,3	717	11,1	332	5,1
		952	77,4	E	16	0,5	3 252	1 541	47,4	421	12,9	364	11,2	369	11,3	174	5,4
129	Eurasburg	1 302	1 032	G	23	1,1	2 041	931	45,6	308	15,1	236	11,6	216	10,6	96	4,7
		270	79,3	E	7	0,7	1 025	467	45,6	155	15,1	117	11,4	112	10,9	53	5,2
130	Friedberg, St	22 861	17 815	G	346	1,0	35 283	14 646	41,5	6 247	17,7	3 460	9,8	3 428	9,7	2 959	8,4
		5 046	77,9	E	130	0,7	17 684	7 157	40,5	3 114	17,6	1 850	10,5	1 724	9,7	1 587	9,0
140	Hollenbach	1 872	1 450	G	36	1,2	2 864	1 383	48,3	292	10,2	438	15,3	311	10,9	125	4,4
		422	77,5	E	11	0,8	1 439	692	48,1	146	10,1	207	14,4	167	11,6	68	4,7
141	Inchenhofen, M	1 919	1 426	G	28	1,0	2 824	1 357	48,1	256	9,1	343	12,1	329	11,7	108	3,8
		493	74,3	E	9	0,6	1 417	686	48,4	117	8,3	152	10,7	175	12,4	58	4,1
142	Kissing	8 585	6 529	G	86	0,7	12 971	4 816	37,1	2 291	17,7	1 159	8,9	1 573	12,1	1 430	11,0
		2 056	76,1	E	35	0,5	6 493	2 446	37,7	1 131	17,4	581	8,9	782	12,0	720	11,1
144	Kühbach, M	3 227	2 467	G	55	1,1	4 879	2 104	43,1	696	14,3	563	11,5	691	14,2	222	4,6
		760	76,4	E	15	0,6	2 452	1 073	43,8	350	14,3	263	10,7	355	14,5	120	4,9
145	Merching	2 454	1 942	G	37	1,0	3 847	1 388	36,1	765	19,9	516	13,4	409	10,6	268	7,0
		512	79,1	E	5	0,3	1 937	707	36,5	441	22,8	219	11,3	199	10,3	132	6,8
146	Mering, M	10 644	8 263	G	140	0,8	16 385	5 497	33,5	3 644	22,2	1 640	10,0	1 896	11,6	1 547	9,4
		2 381	77,6	E	46	0,6	8 217	2 777	33,8	1 870	22,8	787	9,6	948	11,5	806	9,8
149	Obergriesbach	1 560	1 283	G	14	0,5	2 552	973	38,1	519	20,3	345	13,5	317	12,4	130	5,1
		277	82,2	E	3	0,2	1 280	494	38,6	265	20,7	157	12,3	162	12,7	67	5,2
155	Petersdorf	1 336	998	G	19	1,0	1 976	914	46,3	238	12,0	276	14,0	272	13,8	59	3,0
		338	74,7	E	4	0,4	994	466	46,9	121	12,2	130	13,1	141	14,2	31	3,1
156	Pöttmes, M	4 940	3 675	G	77	1,0	7 272	3 582	49,3	692	9,5	981	13,5	956	13,1	290	4,0
		1 265	74,4	E	21	0,6	3 654	1 809	49,5	352	9,6	468	12,8	505	13,8	150	4,1
158	Rehling	1 931	1 486	G	27	0,9	2 945	1 304	44,3	398	13,5	414	14,1	362	12,3	143	4,9
		445	77,0	E	12	0,8	1 474	663	45,0	205	13,9	194	13,2	190	12,9	71	4,8
160	Ried	2 386	1 947	G	30	0,8	3 864	1 799	46,6	499	12,9	533	13,8	501	13,0	200	5,2
		439	81,6	E	14	0,7	1 933	921	47,6	247	12,8	261	13,5	248	12,8	105	5,4
162	Schiltberg	1 530	1 229	G	20	0,8	2 438	1 167	47,9	253	10,4	331	13,6	345	14,2	82	3,4
		301	80,3	E	5	0,4	1 224	585	47,8	134	10,9	159	13,0	176	14,4	44	3,6
163	Schmiechen	1 022	802	G	10	0,6	1 594	549	34,4	313	19,6	217	13,6	204	12,8	92	5,8
		220	78,5	E	4	0,5	798	271	34,0	159	19,9	109	13,7	101	12,7	52	6,5
165	Sielenbach	1 304	1 047	G	16	0,8	2 078	1 028	49,5	211	10,2	282	13,6	203	9,8	67	3,2
		257	80,3	E	1	0,1	1 046	514	49,1	104	9,9	136	13,0	103	9,8	40	3,8
168	Steindorf	743	620	G	6	0,5	1 234	507	41,1	226	18,3	165	13,4	138	11,2	55	4,5
		123	83,4	E	1	0,2	619	260	42,0	117	18,9	79	12,8	70	11,3	29	4,7
169	Todtenweis	1 098	861	G	17	1,0	1 705	797	46,7	177	10,4	215	12,6	280	16,4	73	4,3
		237	78,4	E	4	0,5	857	402	46,9	89	10,4	103	12,0	143	16,7	39	4,6

G = Gesamtstimmen. E = Erststimmen.

Regierungsbezirken, Kreisen und Gemeinden

Von den gültigen Stimmen entfielen auf																Schl. Nr.
FDP		Sonstige		davon												
				DIE LINKE	BP	ÖDP	PIRATEN	Die PARTEI	mut	Tierschutzpartei	V-Partei³	DIE FRANKEN	Gesundheitsforschung	Die Humanisten	LKR	
Anzahl	%	Anzahl	%	Anzahl												
17	18	19	20	21	22	23	24	25	26	27	28	29	30	31	32	

Schwaben

13 083	5,4	23 992	10,0	12 766	2 622	2 691	698	2 579	912	–	1 666	–	–	–	58	761
6 612	5,5	11 601	9,6	6 616	1 382	1 383	–	907	489	–	824	–	–	–	–	–
1 625	4,1	3 470	8,8	1 631	774	373	341	136	45	–	159	–	–	–	11	762
811	4,1	1 715	8,7	860	399	179	195	–	–	–	82	–	–	–	–	–
4 175	6,8	4 421	7,2	2 286	502	884	125	269	55	–	287	–	–	–	13	763
1 645	5,3	2 138	6,9	1 221	251	517	–	–	–	–	149	–	–	–	–	–
1 876	5,1	3 631	9,8	1 119	339	1 792	61	135	18	–	163	–	–	–	4	764
999	5,4	1 889	10,1	560	181	1 058	–	–	–	–	90	–	–	–	–	–
20 759	5,5	35 514	9,4	17 802	4 237	5 740	1 225	3 119	1 030	–	2 275	–	–	–	86	Zus.
10 067	5,3	17 343	9,1	9 257	2 213	3 137	195	907	489	–	1 145	–	–	–	–	–

771

106	5,1	149	7,2	34	54	36	5	13	1	–	6	–	–	–	–	111
56	5,4	73	7,0	17	32	21	–	–	–	–	3	–	–	–	–	–
243	3,7	474	7,3	141	172	98	6	20	11	–	26	–	–	–	–	112
131	4,0	219	6,7	70	87	50	–	–	–	–	12	–	–	–	–	–
1 068	4,8	1 556	7,0	495	481	342	41	79	18	–	99	–	–	–	1	113
567	5,1	738	6,6	243	247	194	–	–	–	–	54	–	–	–	–	–
175	3,4	340	6,7	77	121	84	4	14	4	–	35	–	–	–	1	114
87	3,4	160	6,3	38	56	49	–	–	–	–	17	–	–	–	–	–
355	5,5	380	5,9	113	110	78	12	23	5	–	39	–	–	–	–	122
206	6,3	177	5,4	58	57	42	–	–	–	–	20	–	–	–	–	–
78	3,8	176	8,6	36	56	51	4	11	7	–	11	–	–	–	–	129
40	3,9	81	7,9	19	27	29	–	–	–	–	6	–	–	–	–	–
2 100	6,0	2 443	6,9	843	512	641	68	101	40	–	237	–	–	–	1	130
1 140	6,4	1 112	6,3	423	253	309	–	–	–	–	127	–	–	–	–	–
91	3,2	224	7,8	41	89	70	3	7	2	–	12	–	–	–	–	140
47	3,3	112	7,8	21	43	42	–	–	–	–	6	–	–	–	–	–
129	4,6	302	10,7	28	95	160	7	6	1	–	5	–	–	–	–	141
64	4,5	165	11,6	14	47	102	–	–	–	–	2	–	–	–	–	–
746	5,8	956	7,4	316	235	203	22	60	37	–	81	–	–	–	2	142
397	6,1	436	6,7	163	128	102	–	–	–	–	43	–	–	–	–	–
219	4,5	384	7,9	104	147	76	10	21	5	–	21	–	–	–	–	144
111	4,5	180	7,3	53	71	47	–	–	–	–	9	–	–	–	–	–
171	4,4	330	8,6	83	121	81	6	19	7	–	12	–	–	–	1	145
85	4,4	154	8,0	34	75	40	–	–	–	–	5	–	–	–	–	–
886	5,4	1 275	7,8	484	304	255	38	71	24	–	94	–	–	–	5	146
455	5,5	574	7,0	230	173	122	–	–	–	–	49	–	–	–	–	–
119	4,7	149	5,8	42	33	60	1	7	2	–	4	–	–	–	–	149
62	4,8	73	5,7	20	18	33	–	–	–	–	2	–	–	–	–	–
47	2,4	170	8,6	38	58	53	2	7	1	–	11	–	–	–	–	155
24	2,4	81	8,1	18	30	29	–	–	–	–	4	–	–	–	–	–
221	3,0	550	7,6	115	246	106	10	21	12	–	40	–	–	–	–	156
112	3,1	258	7,1	60	119	60	–	–	–	–	19	–	–	–	–	–
118	4,0	206	7,0	41	93	53	4	9	1	–	5	–	–	–	–	158
57	3,9	94	6,4	19	45	26	–	–	–	–	4	–	–	–	–	–
130	3,4	202	5,2	62	68	38	4	5	7	–	18	–	–	–	–	160
59	3,1	92	4,8	30	34	18	–	–	–	–	10	–	–	–	–	–
94	3,9	166	6,8	23	77	46	3	5	3	–	9	–	–	–	–	162
50	4,1	76	6,2	12	34	25	–	–	–	–	5	–	–	–	–	–
73	4,6	146	9,2	37	63	28	4	5	3	–	5	–	–	–	1	163
35	4,4	71	8,9	19	35	15	–	–	–	–	2	–	–	–	–	–
100	4,8	187	9,0	37	82	42	4	5	4	–	13	–	–	–	–	165
53	5,1	96	9,2	19	43	26	–	–	–	–	8	–	–	–	–	–
38	3,1	105	8,5	29	53	8	–	5	4	–	6	–	–	–	–	168
16	2,6	48	7,8	13	28	4	–	–	–	–	3	–	–	–	–	–
53	3,1	110	6,5	28	31	30	6	5	–	–	9	–	–	–	1	169
33	3,9	48	5,6	13	16	14	–	–	–	–	5	–	–	–	–	–

Noch: 1. Ergebnisse der Landtagswahl 2018 nach

Schl. Nr.	Gebiet	Stimm-berechtigte		Wähler		Art der Stimme	Ungültige Stimmen		Gültige Stimmen		Von den gültigen Stimmen entfielen auf									
		Nicht-wähler	Wahlbe-teiligung in %	Anzahl	%		Anzahl	%	CSU		GRÜNE		FREIE WÄHLER		AfD		SPD			
									Anzahl	%	Anzahl	%	Anzahl	%	Anzahl	%	Anzahl	%		
		1	2	3	4		5	6	7	8	9	10	11	12	13	14	15	16		

Noch: Schwaben

771 Noch: Landkreis Aichach-Friedberg

176	Baar (Schwaben)	890	698	G	5	0,4	1 391	519	37,3	175	12,6	307	22,1	171	12,3	91	6,5
		192	78,4	E	2	0,3	696	273	39,2	93	13,4	137	19,7	90	12,9	46	6,6
	Zusammen	100 366	77 005	G	1 353	0,9	152 652	63 584	41,7	24 249	15,9	17 597	11,5	17 826	11,7	10 928	7,2
		23 361	76,7	E	438	0,6	76 565	31 895	41,7	12 247	16,0	8 483	11,1	9 093	11,9	5 785	7,6

772 Landkreis Augsburg

111	Adelsried	1 838	1 354	G	18	0,7	2 690	990	36,8	341	12,7	572	21,3	287	10,7	223	8,3
		484	73,7	E	6	0,4	1 348	527	39,1	182	13,5	241	17,9	146	10,8	97	7,2
114	Allmannshofen	686	509	G	9	0,9	1 009	351	34,8	122	12,1	213	21,1	181	17,9	51	5,1
		177	74,2	E	4	0,8	505	183	36,2	62	12,3	104	20,6	90	17,8	18	3,6
115	Altenmünster	3 175	2 468	G	48	1,0	4 888	2 079	42,5	619	12,7	969	19,8	463	9,5	253	5,2
		707	77,7	E	17	0,7	2 451	1 040	42,4	314	12,8	490	20,0	229	9,3	110	4,5
117	Aystetten	2 299	1 803	G	25	0,7	3 581	1 405	39,2	647	18,1	460	12,8	310	8,7	295	8,2
		496	78,4	E	7	0,4	1 796	719	40,0	327	18,2	221	12,3	162	9,0	141	7,9
121	Biberbach, M	2 794	2 170	G	40	0,9	4 300	1 162	27,0	514	12,0	1 570	36,5	444	10,3	249	5,8
		624	77,7	E	13	0,6	2 157	545	25,3	247	11,5	858	39,8	220	10,2	105	4,9
125	Bobingen, St	12 068	8 508	G	166	1,0	16 850	6 520	38,7	2 900	17,2	1 980	11,8	1 683	10,0	1 861	11,0
		3 560	70,5	E	66	0,8	8 442	3 400	40,3	1 478	17,5	928	11,0	845	10,0	817	9,7
126	Bonstetten	1 069	852	G	17	1,0	1 687	571	33,8	346	20,5	300	17,8	136	8,1	127	7,5
		217	79,7	E	7	0,8	845	284	33,6	186	22,0	147	17,4	74	8,8	49	5,8
130	Diedorf, M	8 072	6 218	G	111	0,9	12 325	4 697	38,1	2 465	20,0	1 297	10,5	1 251	10,2	1 199	9,7
		1 854	77,0	E	31	0,5	6 187	2 432	39,3	1 263	20,4	601	9,7	619	10,0	574	9,3
131	Dinkelscherben, M	5 045	3 855	G	72	0,9	7 638	3 144	41,2	1 163	15,2	1 038	13,6	813	10,6	612	8,0
		1 190	76,4	E	28	0,7	3 827	1 547	40,4	613	16,0	503	13,1	405	10,6	277	7,2
134	Ehingen	835	633	G	13	1,0	1 253	453	36,2	146	11,7	284	22,7	191	15,2	62	4,9
		202	75,8	E	1	0,2	632	244	38,6	78	12,3	130	20,6	96	15,2	25	4,0
136	Ellgau	828	628	G	12	1,0	1 244	463	37,2	116	9,3	379	30,5	139	11,2	40	3,2
		200	75,8	E	2	0,3	626	245	39,1	59	9,4	178	28,4	74	11,8	18	2,9
137	Emersacker	1 070	778	G	11	0,7	1 545	579	37,5	186	12,0	256	16,6	210	13,6	97	6,3
		292	72,7	E	4	0,5	774	298	38,5	97	12,5	130	16,8	101	13,0	39	5,0
141	Fischach, M	3 644	2 618	G	39	0,7	5 197	2 207	42,5	724	13,9	665	12,8	624	12,0	492	9,5
		1 026	71,8	E	11	0,4	2 607	1 132	43,4	369	14,2	320	12,3	307	11,8	230	8,8
145	Gablingen	3 623	2 739	G	45	0,8	5 433	1 845	34,0	860	15,8	1 014	18,7	627	11,5	457	8,4
		884	75,6	E	17	0,6	2 722	885	32,5	452	16,6	567	20,8	314	11,5	181	6,6
147	Gersthofen, St	15 490	10 476	G	238	1,1	20 714	7 387	35,7	2 934	14,2	2 847	13,7	2 986	14,4	2 140	10,3
		5 014	67,6	E	64	0,6	10 412	3 880	37,3	1 459	14,0	1 330	12,8	1 495	14,4	1 033	9,9
148	Gessertshausen	3 384	2 614	G	48	0,9	5 180	2 047	39,5	907	17,5	674	13,0	513	9,9	466	9,0
		770	77,2	E	14	0,5	2 600	1 046	40,2	460	17,7	325	12,5	261	10,0	219	8,4
149	Graben	2 979	2 221	G	35	0,8	4 407	1 857	42,1	617	14,0	579	13,1	541	12,3	268	6,1
		758	74,6	E	12	0,5	2 209	958	43,4	314	14,2	290	13,1	270	12,2	124	5,6
151	Großaitingen	4 007	3 007	G	41	0,7	5 973	2 357	39,5	949	15,9	767	12,8	663	11,1	509	8,5
		1 000	75,0	E	13	0,4	2 994	1 234	41,2	483	16,1	349	11,7	333	11,1	210	7,0
156	Heretsried	803	618	G	9	0,7	1 227	512	41,7	165	13,4	212	17,3	176	14,3	65	5,3
		185	77,0	E	1	0,2	617	265	42,9	88	14,3	107	17,3	88	14,3	20	3,2
157	Hiltenfingen	1 155	827	G	33	2,0	1 621	727	44,8	190	11,7	259	16,0	176	10,9	76	4,7
		328	71,6	E	11	1,3	816	384	47,1	97	11,9	126	15,4	86	10,5	27	3,3
159	Horgau	2 179	1 690	G	37	1,1	3 343	1 239	37,1	608	18,2	510	15,3	293	8,8	255	7,6
		489	77,6	E	12	0,7	1 678	631	37,6	311	18,5	245	14,6	146	8,7	119	7,1
160	Kleinaitingen	973	771	G	7	0,5	1 535	663	43,2	184	12,0	213	13,9	248	16,2	63	4,1
		202	79,2	E	1	0,1	770	341	44,3	92	11,9	103	13,4	127	16,5	24	3,1
162	Klosterlechfeld	2 228	1 656	G	21	0,6	3 291	1 239	37,6	521	15,8	424	12,9	408	12,4	272	8,3
		572	74,3	E	6	0,4	1 650	650	39,4	268	16,2	196	11,9	203	12,3	117	7,1
163	Königsbrunn, St	20 784	14 315	G	272	1,0	28 357	9 883	34,9	4 632	16,3	3 509	12,4	3 859	13,6	2 270	8,0
		6 469	68,9	E	92	0,6	14 223	5 065	35,6	2 226	15,7	1 476	10,4	1 939	13,6	1 061	7,5
166	Kühlenthal	658	505	G	6	0,6	1 004	421	41,9	107	10,7	254	25,3	98	9,8	57	5,7
		153	76,7	E	1	0,2	504	225	44,6	58	11,5	107	21,2	50	9,9	29	5,8
167	Kutzenhausen	1 970	1 569	G	40	1,3	3 098	1 246	40,2	511	16,5	493	15,9	337	10,9	193	6,2
		401	79,6	E	9	0,6	1 560	628	40,3	268	17,2	236	15,1	164	10,5	94	6,0

G = Gesamtstimmen. E = Erststimmen.

Regierungsbezirken, Kreisen und Gemeinden

Von den gültigen Stimmen entfielen auf																Schl. Nr.
FDP		Sonstige		davon												
				DIE LINKE	BP	ÖDP	PIRATEN	Die PARTEI	mut	Tierschutzpartei	V-Partei³	DIE FRANKEN	Gesundheitsforschung	Die Humanisten	LKR	
Anzahl	%	Anzahl	%	Anzahl												
17	18	19	20	21	22	23	24	25	26	27	28	29	30	31	32	
Noch: Schwaben																
																771
48	3,5	80	5,8	21	26	7	4	13	-	-	8	-	-	-	1	176
25	3,6	32	4,6	11	12	4	-	-	-	-	5	-	-	-	-	-
7 408	4,9	11 060	7,2	3 268	3 327	2 646	268	532	199	-	806	-	-	-	14	Zus.
3 912	5,1	5 150	6,7	1 617	1 710	1 403	-	-	-	-	420	-	-	-	-	-
																772
131	4,9	146	5,4	52	34	24	14	9	2	-	11	-	-	-	-	111
73	5,4	82	6,1	30	22	13	7	4	-	-	6	-	-	-	-	-
27	2,7	64	6,3	19	23	14	1	5	-	-	2	-	-	-	-	114
15	3,0	33	6,5	10	12	9	-	-	-	-	2	-	-	-	-	-
173	3,5	332	6,8	84	146	49	10	15	4	-	24	-	-	-	-	115
97	4,0	171	7,0	46	87	27	-	-	-	-	11	-	-	-	-	-
253	7,1	211	5,9	90	33	31	6	37	1	-	11	-	-	-	2	117
129	7,2	97	5,4	42	19	12	3	15	-	-	6	-	-	-	-	-
118	2,7	243	5,7	89	69	36	6	11	3	-	28	-	-	-	1	121
61	2,8	121	5,6	49	38	19	-	-	-	-	15	-	-	-	-	-
810	4,8	1 096	6,5	368	198	204	103	121	10	-	89	-	-	-	3	125
443	5,2	531	6,3	176	105	102	54	56	-	-	38	-	-	-	-	-
73	4,3	134	7,9	36	42	38	3	7	2	-	6	-	-	-	-	126
43	5,1	62	7,3	19	18	22	-	-	-	-	3	-	-	-	-	-
553	4,5	863	7,0	287	180	150	59	104	3	-	78	-	-	-	2	130
283	4,6	415	6,7	137	96	70	30	47	-	-	35	-	-	-	-	-
236	3,1	632	8,3	165	259	105	33	40	6	-	23	-	-	-	1	131
117	3,1	365	9,5	79	189	50	18	19	-	-	10	-	-	-	-	-
34	2,7	83	6,6	22	31	14	-	4	-	-	12	-	-	-	-	134
19	3,0	40	6,3	10	15	9	-	-	-	-	6	-	-	-	-	-
38	3,1	69	5,5	25	27	7	1	2	-	-	7	-	-	-	-	136
17	2,7	35	5,6	11	17	4	-	-	-	-	3	-	-	-	-	-
64	4,1	153	9,9	52	48	26	7	6	3	-	10	-	-	-	1	137
33	4,3	76	9,8	28	29	14	-	-	-	-	5	-	-	-	-	-
170	3,3	315	6,1	79	147	24	17	26	3	-	19	-	-	-	-	141
84	3,2	165	6,3	35	89	9	9	15	-	-	8	-	-	-	-	-
215	4,0	415	7,6	135	125	40	7	24	3	-	80	-	-	-	1	145
120	4,4	203	7,5	67	66	21	-	-	-	-	49	-	-	-	-	-
897	4,3	1 523	7,4	579	337	285	44	78	69	-	126	-	-	-	5	147
453	4,4	762	7,3	304	179	169	-	-	41	-	69	-	-	-	-	-
192	3,7	381	7,4	122	125	38	24	45	6	-	21	-	-	-	-	148
97	3,7	192	7,4	56	73	21	14	22	-	-	6	-	-	-	-	-
241	5,5	304	6,9	88	57	72	22	43	2	-	17	-	-	-	3	149
116	5,3	137	6,2	41	22	36	12	19	-	-	7	-	-	-	-	-
222	3,7	506	8,5	90	101	172	46	43	8	-	41	-	-	-	5	151
123	4,1	262	8,8	46	52	103	22	16	-	-	23	-	-	-	-	-
34	2,8	63	5,1	14	30	8	2	5	1	-	3	-	-	-	-	156
18	2,9	31	5,0	7	18	4	-	-	-	-	2	-	-	-	-	-
78	4,8	115	7,1	23	43	20	14	11	1	-	3	-	-	-	-	157
38	4,7	58	7,1	12	24	9	7	5	-	-	1	-	-	-	-	-
159	4,8	279	8,3	100	86	42	5	25	3	-	16	-	-	-	2	159
84	5,0	142	8,5	49	48	20	3	14	-	-	8	-	-	-	-	-
60	3,9	104	6,8	29	30	16	4	13	2	-	9	-	-	-	1	160
29	3,8	54	7,0	14	16	10	3	6	-	-	5	-	-	-	-	-
143	4,3	284	8,6	69	89	37	30	41	1	-	17	-	-	-	-	162
75	4,5	141	8,5	31	45	19	17	21	-	-	8	-	-	-	-	-
2 303	8,1	1 901	6,7	771	319	235	133	239	20	-	180	-	-	-	4	163
1 558	11,0	898	6,3	360	162	108	65	108	-	-	95	-	-	-	-	-
32	3,2	35	3,5	7	16	3	1	-	4	-	3	-	-	-	1	166
19	3,8	16	3,2	6	8	1	-	-	-	-	1	-	-	-	-	-
114	3,7	204	6,6	37	62	42	9	29	1	-	24	-	-	-	-	167
62	4,0	108	6,9	18	44	18	5	14	-	-	9	-	-	-	-	-

Noch: 1. Ergebnisse der Landtagswahl 2018 nach

Schl. Nr.	Gebiet	Stimm-berechtigte		Wähler	Art der Stimme	Ungültige Stimmen		Gültige Stimmen		Von den gültigen Stimmen entfielen auf									
		Nicht-wähler	Wahlbe-teiligung in %			Anzahl	%	Anzahl	%	CSU		GRÜNE		FREIE WÄHLER		AfD		SPD	
										Anzahl	%	Anzahl	%	Anzahl	%	Anzahl	%	Anzahl	%

Noch: Schwaben

772 Noch: Landkreis Augsburg

168	Langenneufnach	1 323	977	G	30	1,5	1 924	841	43,7	284	14,8	260	13,5	188	9,8	129	6,7
		346	73,8	E	10	1,0	967	436	45,1	147	15,2	125	12,9	90	9,3	56	5,8
170	Langerringen	2 981	2 222	G	39	0,9	4 405	1 870	42,5	603	13,7	709	16,1	509	11,6	218	4,9
		759	74,5	E	17	0,8	2 205	968	43,9	307	13,9	339	15,4	246	11,2	96	4,4
171	Langweid a. Lech	5 534	3 813	G	86	1,1	7 540	2 737	36,3	1 070	14,2	1 162	15,4	1 026	13,6	677	9,0
		1 721	68,9	E	29	0,8	3 784	1 386	36,6	552	14,6	587	15,5	522	13,8	304	8,0
177	Meitingen, M	8 633	6 184	G	117	0,9	12 251	3 738	30,5	1 480	12,1	3 679	30,0	1 508	12,3	870	7,1
		2 449	71,6	E	44	0,7	6 140	2 014	32,8	805	13,1	1 636	26,6	785	12,8	400	6,5
178	Mickhausen	1 087	777	G	13	0,8	1 541	683	44,3	188	12,2	193	12,5	217	14,1	88	5,7
		310	71,5	E	4	0,5	773	350	45,3	93	12,0	91	11,8	110	14,2	39	5,0
179	Mittelneufnach	817	627	G	9	0,7	1 245	583	46,8	159	12,8	167	13,4	136	10,9	52	4,2
		190	76,7	E	4	0,6	623	305	49,0	77	12,4	80	12,8	68	10,9	23	3,7
184	Neusäß, St	16 540	12 290	G	274	1,1	24 305	9 546	39,3	4 667	19,2	2 485	10,2	2 435	10,0	2 511	10,3
		4 250	74,3	E	104	0,8	12 186	4 858	39,9	2 352	19,3	1 250	10,3	1 224	10,0	1 233	10,1
185	Nordendorf	1 885	1 400	G	26	0,9	2 774	935	33,7	321	11,6	653	23,5	387	14,0	202	7,3
		485	74,3	E	8	0,6	1 392	483	34,7	163	11,7	313	22,5	195	14,0	96	6,9
186	Oberottmarshausen	1 303	1 005	G	7	0,3	2 003	731	36,5	312	15,6	415	20,7	230	11,5	121	6,0
		298	77,1	E	2	0,2	1 003	384	38,3	153	15,3	194	19,3	113	11,3	57	5,7
197	Scherstetten	816	575	G	13	1,1	1 137	617	54,3	142	12,5	105	9,2	85	7,5	74	6,5
		241	70,5	E	5	0,9	570	315	55,3	78	13,7	44	7,7	44	7,7	28	4,9
200	Schwabmünchen, St	10 619	7 475	G	180	1,2	14 770	5 958	40,3	2 474	16,8	1 860	12,6	1 532	10,4	1 160	7,9
		3 144	70,4	E	68	0,9	7 407	3 116	42,1	1 301	17,6	904	12,2	778	10,5	433	5,8
202	Stadtbergen, St	10 957	8 162	G	130	0,8	16 193	5 916	36,5	3 476	21,5	1 157	7,1	1 496	9,2	2 322	14,3
		2 795	74,5	E	53	0,6	8 108	3 113	38,4	1 737	21,4	545	6,7	727	9,0	1 109	13,7
207	Thierhaupten, M	3 063	2 350	G	34	0,7	4 666	1 817	38,9	497	10,7	1 149	24,6	458	9,8	329	7,1
		713	76,7	E	15	0,6	2 335	947	40,6	260	11,1	538	23,0	229	9,8	146	6,3
209	Untermeitingen	5 334	3 838	G	64	0,8	7 612	2 971	39,0	1 166	15,3	1 006	13,2	934	12,3	543	7,1
		1 496	72,0	E	21	0,5	3 817	1 536	40,2	592	15,5	484	12,7	466	12,2	248	6,5
211	Ustersbach	878	682	G	15	1,1	1 349	606	44,9	234	17,3	181	13,4	109	8,1	71	5,3
		196	77,7	E	6	0,9	676	301	44,5	125	18,5	93	13,8	52	7,7	32	4,7
214	Walkertshofen	837	623	G	11	0,9	1 235	525	42,5	209	16,9	167	13,5	149	12,1	43	3,5
		214	74,4	E	3	0,5	620	272	43,9	108	17,4	82	13,2	70	11,3	19	3,1
215	Wehringen	2 305	1 702	G	18	0,5	3 386	1 280	37,8	555	16,4	532	15,7	366	10,8	261	7,7
		603	73,8	E	5	0,3	1 697	668	39,4	289	17,0	253	14,9	182	10,7	106	6,2
216	Welden, M	2 933	2 229	G	54	1,2	4 404	1 639	37,2	535	12,1	766	17,4	581	13,2	330	7,5
		704	76,0	E	21	0,9	2 208	873	39,5	286	13,0	350	15,9	285	12,9	141	6,4
217	Westendorf	1 254	948	G	9	0,5	1 887	661	35,0	217	11,5	509	27,0	207	11,0	96	5,1
		306	75,6	E	5	0,5	943	341	36,2	123	13,0	222	23,5	108	11,5	43	4,6
223	Zusmarshausen, M	4 841	3 740	G	68	0,9	7 412	3 146	42,4	1 119	15,1	1 018	13,7	765	10,3	587	7,9
		1 101	77,3	E	25	0,7	3 715	1 445	38,9	602	16,2	549	14,8	388	10,4	310	8,3
	Zusammen	187 596	137 021	G	2 610	1,0	271 429	102 844	37,9	43 182	15,9	39 911	14,7	30 975	11,4	23 336	8,6
		50 575	73,0	E	899	0,7	136 121	52 899	38,9	22 001	16,2	18 987	13,9	15 526	11,4	10 677	7,8

773 Landkreis Dillingen a.d. Donau

111	Aislingen, M	1 055	764	G	17	1,1	1 511	680	45,0	120	7,9	307	20,3	229	15,2	43	2,8
		291	72,4	E	3	0,4	761	356	46,8	50	6,6	145	19,1	113	14,8	22	2,9
112	Bachhagel	1 807	1 266	G	30	1,2	2 502	1 073	42,9	305	12,2	270	10,8	376	15,0	261	10,4
		541	70,1	E	6	0,5	1 260	579	46,0	159	12,6	129	10,2	187	14,8	101	8,0
113	Bächingen a.d. Brenz	1 020	676	G	15	1,1	1 337	533	39,9	138	10,3	224	16,8	216	16,2	102	7,6
		344	66,3	E	5	0,7	671	277	41,3	72	10,7	109	16,2	107	15,9	49	7,3
116	Binswangen	1 084	851	G	28	1,6	1 674	665	39,7	192	11,5	378	22,6	191	11,4	86	5,1
		233	78,5	E	5	0,6	846	376	44,4	87	10,3	164	19,4	92	10,9	46	5,4
117	Bissingen, M	2 890	2 092	G	30	0,7	4 154	1 877	45,2	350	8,4	896	21,6	433	10,4	234	5,6
		798	72,4	E	9	0,4	2 083	956	45,9	165	7,9	443	21,3	215	10,3	121	5,8
119	Blindheim	1 383	1 080	G	21	1,0	2 138	852	39,9	186	8,7	479	22,4	414	19,4	79	3,7
		303	78,1	E	6	0,6	1 074	474	44,1	99	9,2	188	17,5	205	19,1	38	3,5
122	Buttenwiesen	4 500	3 334	G	74	1,1	6 594	2 831	42,9	707	10,7	1 314	19,9	865	13,1	250	3,8
		1 166	74,1	E	22	0,7	3 312	1 470	44,4	342	10,3	635	19,2	438	13,2	125	3,8

G = Gesamtstimmen. E = Erststimmen.

Regierungsbezirken, Kreisen und Gemeinden

Von den gültigen Stimmen entfielen auf																Schl. Nr.
FDP		Sonstige		davon												
				DIE LINKE	BP	ÖDP	PIRATEN	Die PARTEI	mut	Tierschutzpartei	V-Partei³	DIE FRANKEN	Gesundheitsforschung	Die Humanisten	LKR	
Anzahl	%	Anzahl	%	Anzahl												
17	18	19	20	21	22	23	24	25	26	27	28	29	30	31	32	
Noch: Schwaben																
																772
81	4,2	141	7,3	31	59	18	7	16	2			8				168
38	3,9	75	7,8	18	34	9	3	6				5				-
130	3,0	366	8,3	66	114	79	46	29	6			24				2 170
66	3,0	183	8,3	32	63	39	28	10				11				-
318	4,2	550	7,3	209	147	74	19	27	8			65				1 171
174	4,6	259	6,8	102	78	41						38				-
336	2,7	640	5,2	228	188	100	18	38	10			58				177
178	2,9	322	5,2	124	111	55						32				-
46	3,0	126	8,2	64	27	14	6	8				7				178
25	3,2	65	8,4	32	15	7	3	4				4				-
37	3,0	111	8,9	15	53	17	6	17	1			2				179
17	2,7	53	8,5	6	30	6	2	9								-
1 185	4,9	1 476	6,1	663	281	222	43	94	44			126				3 184
565	4,6	704	5,8	348	150	114			26			66				-
78	2,8	198	7,1	76	58	28	5	6	4			18				3 185
40	2,9	102	7,3	41	33	16						12				-
81	4,0	113	5,6	41	19	12	15	11	2			13				186
47	4,7	55	5,5	21	10	3	8	7				6				-
28	2,5	86	7,6	15	22	24	3	16	1			4				1 197
16	2,8	45	7,9	7	13	11	2	10				2				-
617	4,2	1 169	7,9	290	297	220	152	121	14			73				2 200
306	4,1	569	7,7	145	144	115	88	47				30				-
794	4,9	1 032	6,4	443	159	168	52	130	16			62				2 202
380	4,7	497	6,1	213	84	75	30	66				29				-
131	2,8	285	6,1	81	114	47	2	13	5			22				1 207
68	2,9	147	6,3	44	67	24						12				-
423	5,6	569	7,5	161	117	97	56	86	3			48				1 209
212	5,6	279	7,3	77	58	49	27	44				24				-
38	2,8	110	8,2	21	31	21	9	21	1			6				211
19	2,8	54	8,0	10	18	9	5	10				2				-
41	3,3	101	8,2	16	34	25	11	9	1			5				214
18	2,9	51	8,2	8	20	11	5	4				3				-
169	5,0	223	6,6	82	56	40	10	24	1			10				215
83	4,9	116	6,8	39	30	22	8	11				6				-
157	3,6	396	9,0	86	106	126	12	31	5			30				216
86	3,9	187	8,5	45	62	66						14				-
50	2,6	147	7,8	56	45	21	8	6				10				1 217
30	3,2	76	8,1	29	30	13						4				-
284	3,8	493	6,7	153	148	81	22	53	1			35				223
146	3,9	275	7,4	77	99	39	12	29				19				-
12 394	4,6	18 787	6,9	6 229	4 732	3 166	1 103	1 739	283			1 486				49 Zus.
6 720	4,9	9 311	6,8	3 101	2 642	1 623	490	638	67			750				-
773																
52	3,4	80	5,3	22	31	4	2	6				15				111
28	3,7	47	6,2	14	21	3						9				-
104	4,2	113	4,5	47	19	25	6	6	1			8				1 112
54	4,3	51	4,0	24	11	14						2				-
59	4,4	65	4,9	24	17	11	4	4				4				1 113
26	3,9	31	4,6	12	11	6						2				-
62	3,7	100	6,0	22	35	19	4	7	1			11				1 116
34	4,0	47	5,6	9	22	9						7				-
158	3,8	206	5,0	62	60	52	7	7	1			16				1 117
85	4,1	98	4,7	29	35	26						8				-
57	2,7	71	3,3	15	24	13	3	1	1			14				119
29	2,7	41	3,8	9	17	7						8				-
250	3,8	377	5,7	95	134	69	11	23	2			42				1 122
126	3,8	176	5,3	46	74	33						23				-

Noch: 1. Ergebnisse der Landtagswahl 2018 nach

Schl. Nr.	Gebiet	Stimm-berechtigte		Wähler	Art der Stimme	Ungültige Stimmen		Gültige Stimmen		Von den gültigen Stimmen entfielen auf									
		Nicht-wähler	Wahlbe-teiligung in %			Anzahl	%	Anzahl	%	CSU		GRÜNE		FREIE WÄHLER		AfD		SPD	
										Anzahl	%	Anzahl	%	Anzahl	%	Anzahl	%	Anzahl	%

Noch: Schwaben

773 Noch: Landkreis Dillingen a.d.Donau

125	Dillingen a.d.Donau, GKSt ...	14 083	8 891	G	280	1,6	17 500	7 494	42,8	1 995	11,4	2 216	12,7	2 645	15,1	1 213	6,9
		5 192	63,1	E	85	1,0	8 806	3 943	44,8	945	10,7	1 054	12,0	1 305	14,8	630	7,2
133	Glött	891	590	G	13	1,1	1 167	476	40,8	132	11,3	216	18,5	154	13,2	90	7,7
		301	66,2	E	3	0,5	587	246	41,9	61	10,4	105	17,9	77	13,1	48	8,2
136	Gundelfingen a.d.Donau, St .	5 519	3 626	G	83	1,1	7 169	2 591	36,1	872	12,2	913	12,7	997	13,9	802	11,2
		1 893	65,7	E	26	0,7	3 600	1 343	37,3	428	11,9	460	12,8	488	13,6	373	10,4
137	Haunsheim	1 234	865	G	14	0,8	1 716	764	44,5	133	7,8	176	10,3	255	14,9	187	10,9
		369	70,1	E	2	0,2	863	411	47,6	68	7,9	77	8,9	127	14,7	79	9,2
139	Höchstädt a.d.Donau, St	4 929	2 994	G	98	1,6	5 890	2 423	41,1	421	7,1	1 136	19,3	997	16,9	292	5,0
		1 935	60,7	E	21	0,7	2 973	1 402	47,2	188	6,3	477	16,0	482	16,2	143	4,8
140	Holzheim	2 888	2 091	G	68	1,6	4 114	1 682	40,9	391	9,5	957	23,3	560	13,6	181	4,4
		797	72,4	E	16	0,8	2 075	889	42,8	185	8,9	455	21,9	286	13,8	89	4,3
143	Laugna	1 206	901	G	18	1,0	1 784	726	40,7	245	13,7	351	19,7	197	11,0	71	4,0
		305	74,7	E	-	-	901	379	42,1	121	13,4	178	19,8	95	10,5	30	3,3
144	Lauingen (Donau), St	7 668	5 090	G	196	1,9	9 983	3 591	36,0	1 120	11,2	1 021	10,2	1 333	13,4	1 253	12,6
		2 578	66,4	E	54	1,1	5 036	1 885	37,4	516	10,2	457	9,1	647	12,8	584	11,6
146	Lutzingen	792	636	G	16	1,3	1 256	547	43,6	112	8,9	318	25,3	117	9,3	67	5,3
		156	80,3	E	4	0,6	632	316	50,0	50	7,9	130	20,6	56	8,9	31	4,9
147	Mödingen	1 045	752	G	27	1,8	1 477	721	48,8	82	5,6	235	15,9	199	13,5	91	6,2
		293	72,0	E	4	0,5	748	388	51,9	35	4,7	110	14,7	95	12,7	46	6,1
150	Finningen	1 392	1 105	G	22	1,0	2 188	998	45,6	142	6,5	463	21,2	340	15,5	66	3,0
		287	79,4	E	3	0,3	1 102	517	46,9	66	6,0	229	20,8	169	15,3	31	2,8
153	Medlingen	749	538	G	6	0,6	1 070	496	46,4	114	10,7	143	13,4	138	12,9	79	7,4
		211	71,8	E	-	-	538	258	48,0	52	9,7	70	13,0	70	13,0	35	6,5
164	Schwenningen	1 162	901	G	31	1,7	1 771	598	33,8	118	6,7	506	28,6	314	17,7	69	3,9
		261	77,5	E	5	0,6	896	307	34,3	54	6,0	249	27,8	157	17,5	38	4,2
170	Syrgenstein	2 930	1 894	G	34	0,9	3 754	1 473	39,2	457	12,2	300	8,0	604	16,1	553	14,7
		1 036	64,6	E	7	0,4	1 887	846	44,8	228	12,1	153	8,1	299	15,8	186	9,9
179	Villenbach	983	767	G	15	1,0	1 519	567	37,3	137	9,0	369	24,3	206	13,6	58	3,8
		216	78,0	E	3	0,4	764	288	37,7	66	8,6	180	23,6	108	14,1	24	3,1
182	Wertingen, St	6 844	4 940	G	140	1,4	9 740	3 663	37,6	1 351	13,9	1 921	19,7	1 095	11,2	544	5,6
		1 904	72,2	E	38	0,8	4 902	1 941	39,6	642	13,1	893	18,2	535	10,9	243	5,0
183	Wittlingen, M	1 903	1 310	G	35	1,3	2 585	1 144	44,3	259	10,0	324	12,5	367	14,2	207	8,0
		593	68,8	E	8	0,6	1 302	614	47,2	118	9,1	151	11,6	178	13,7	91	7,0
186	Ziertheim	813	563	G	20	1,8	1 106	518	46,8	114	10,3	152	13,7	165	14,9	73	6,6
		250	69,2	E	5	0,9	558	280	50,2	56	10,0	71	12,7	81	14,5	32	5,7
187	Zöschingen	576	393	G	8	1,0	778	285	36,6	135	17,4	111	14,3	72	9,3	98	12,6
		183	68,2	E	5	1,3	388	163	42,0	63	16,2	58	14,9	34	8,8	31	8,0
188	Zusamaltheim	954	693	G	13	0,9	1 373	551	40,1	123	9,0	353	25,7	148	10,8	48	3,5
		261	72,6	E	2	0,3	691	289	41,8	61	8,8	165	23,9	70	10,1	23	3,3
	Zusammen	72 300	49 603	G	1 352	1,4	97 850	39 819	40,7	10 451	10,7	16 049	16,4	13 627	13,9	7 097	7,3
		22 697	68,6	E	347	0,7	49 256	21 193	43,0	4 977	10,1	7 535	15,3	6 716	13,6	3 289	6,7

774 Landkreis Günzburg

111	Aletshausen	894	675	G	8	0,6	1 342	635	47,3	131	9,8	192	14,3	206	15,4	36	2,7
		219	75,5	E	4	0,6	671	311	46,3	63	9,4	98	14,6	106	15,8	18	2,7
115	Balzhausen	939	742	G	12	0,8	1 472	809	55,0	142	9,6	147	10,0	189	12,8	39	2,6
		197	79,0	E	4	0,5	738	394	53,4	71	9,6	78	10,6	98	13,3	19	2,6
116	Ursberg	2 593	1 529	G	42	1,4	3 016	1 530	50,7	434	14,4	366	12,1	298	9,9	99	3,3
		1 064	59,0	E	15	1,0	1 514	760	50,2	215	14,2	186	12,3	145	9,6	51	3,4
117	Breitenthal	990	759	G	8	0,5	1 510	695	46,0	215	14,2	163	10,8	239	15,8	55	3,6
		231	76,7	E	1	0,1	758	343	45,3	102	13,5	82	10,8	121	16,0	33	4,4
118	Bubeshheim	1 131	842	G	14	0,8	1 670	755	45,2	134	8,0	247	14,8	279	16,7	97	5,8
		289	74,4	E	4	0,5	838	369	44,0	71	8,5	132	15,8	147	17,5	45	5,4
119	Bibertal	3 738	2 670	G	38	0,7	5 302	2 164	40,8	733	13,8	788	14,9	706	13,3	371	7,0
		1 068	71,4	E	12	0,4	2 658	1 070	40,3	411	15,5	354	13,3	373	14,0	169	6,4
121	Burgau, St	6 883	4 493	G	94	1,0	8 892	3 512	39,5	1 065	12,0	931	10,5	1 369	15,4	819	9,2
		2 390	65,3	E	23	0,5	4 470	1 598	35,7	517	11,6	463	10,4	705	15,8	481	10,8

G = Gesamtstimmen. E = Erststimmen.

Regierungsbezirken, Kreisen und Gemeinden

FDP		Sonstige		Von den gültigen Stimmen entfielen auf													Schl. Nr.
				davon													
				DIE LINKE	BP	ÖDP	PIRATEN	Die PARTEI	mut	Tierschutzpartei	V-Partei³	DIE FRANKEN	Gesundheitsforschung	Die Humanisten	LKR		
Anzahl	%	Anzahl	%	Anzahl													
17	18	19	20	21	22	23	24	25	26	27	28	29	30	31	32		

Noch: Schwaben

																	773
949	5,4	988	5,6	427	249	143	32	37	10			85				5	125
437	5,0	492	5,6	222	141	85						44					
51	4,4	48	4,1	10	17	11		3	1	1		3				2	133
27	4,6	23	3,9	5	11	5						2					
567	7,9	427	6,0	173	109	70	15	20	4			35				1	136
290	8,1	218	6,1	88	64	44						22					
120	7,0	81	4,7	25	25	16	4	5	1			5					137
63	7,3	38	4,4	11	16	9						2					
261	4,4	360	6,1	140	108	32	11	23	1			43				2	139
114	3,8	167	5,6	73	63	18						13					
147	3,6	196	4,8	52	85	25	9	6				19					140
72	3,5	99	4,8	26	52	13						8					
46	2,6	148	8,3	43	71	19		5	2			8					143
24	2,7	74	8,2	23	39	7						5					
1 063	10,6	602	6,0	276	115	73	28	29	5			74				2	144
654	13,0	293	5,8	137	66	51						39					
36	2,9	59	4,7	13	21	12	1	6				6					146
20	3,2	29	4,6	8	12	7						2					
77	5,2	72	4,9	30	15	15	2	4				5				1	147
38	5,1	36	4,8	18	8	7						3					
94	4,3	85	3,9	24	39	7	2	5				8					150
46	4,2	44	4,0	12	23	5						4					
46	4,3	54	5,0	29	13	5	2	3				2					153
27	5,0	26	4,8	14	8	3						1					
69	3,9	97	5,5	25	38	25		2				7					164
36	4,0	55	6,1	13	23	16						3					
171	4,6	196	5,2	74	46	40	10	9	2			15					170
85	4,5	90	4,8	37	23	23						7					
61	4,0	121	8,0	30	56	14	5	4	2			10					179
31	4,1	67	8,8	15	39	8						5					
422	4,3	744	7,6	259	262	98	15	33	9			67				1	182
230	4,7	418	8,5	141	188	50						39					
163	6,3	121	4,7	41	27	27	6	3	2			15					183
87	6,7	63	4,8	24	16	17						6					
49	4,4	35	3,2	7	14	7	2	1				4					186
21	3,8	17	3,0	2	10	4						1					
42	5,4	35	4,5	17	6	8	1	1				2					187
22	5,7	17	4,4	10	3	4											
48	3,5	102	7,4	36	46	8	2	6	2			2					188
29	4,2	54	7,8	20	30	3						1					
5 224	5,3	5 583	5,7	2 018	1 682	848	187	257	47			525				19	Zus.
2 735	5,6	2 811	5,7	1 042	1 026	477						266					

774

66	4,9	76	5,7	13	35	20	2	1	2			3					111
38	5,7	37	5,5	7	18	9	1					2					
46	3,1	100	6,8	21	36	27	5	6	1			4					115
31	4,2	47	6,4	11	17	13	4					2					
66	2,2	223	7,4	72	47	61	8	13	4			13				5	116
44	2,9	113	7,5	36	29	33	6					6				3	
29	1,9	114	7,5	38	30	30	5	3	1			5				2	117
19	2,5	58	7,7	18	17	16	3					3				1	
76	4,6	82	4,9	29	22	12	8	6	2			3					118
40	4,8	34	4,1	15	11	4	3					1					
238	4,5	302	5,7	99	66	73	26	21	1			16					119
132	5,0	149	5,6	53	36	38	14					8					
624	7,0	572	6,4	203	100	61	75	50	7			64				12	121
442	9,9	264	5,9	95	51	35	40					37				6	

Noch: 1. Ergebnisse der Landtagswahl 2018 nach

Schl. Nr.	Gebiet	Stimm-berechtigte		Wähler	Art der Stimme	Ungültige Stimmen		Gültige Stimmen		Von den gültigen Stimmen entfielen auf									
		Nicht-wähler	Wahlbe-teiligung in %			Anzahl	%	Anzahl	CSU		GRÜNE		FREIE WÄHLER		AfD		SPD		
									Anzahl	%	Anzahl	%	Anzahl	%	Anzahl	%	Anzahl	%	
																			1
Noch: Schwaben																			
774 Noch: Landkreis Günzburg																			
122	Burtenbach, M	2 504	1 731	G	18	0,5	3 444	1 408	40,9	502	14,6	433	12,6	594	17,2	149	4,3		
		773	69,1	E	7	0,4	1 724	664	38,5	255	14,8	216	12,5	306	17,7	81	4,7		
124	Deisenhausen	1 182	849	G	19	1,1	1 679	791	47,1	215	12,8	246	14,7	175	10,4	61	3,6		
		333	71,8	E	7	0,8	842	393	46,7	104	12,4	124	14,7	91	10,8	32	3,8		
127	Dürrlauingen	1 176	869	G	10	0,6	1 728	817	47,3	180	10,4	201	11,6	288	16,7	82	4,7		
		307	73,9	E	5	0,6	864	390	45,1	93	10,8	105	12,2	152	17,6	40	4,6		
129	Ebershausen	493	373	G	13	1,7	733	332	45,3	92	12,6	90	12,3	128	17,5	23	3,1		
		120	75,7	E	2	0,5	371	168	45,3	46	12,4	41	11,1	64	17,3	12	3,2		
133	Ellzee	918	647	G	9	0,7	1 285	664	51,7	104	8,1	157	12,2	176	13,7	47	3,7		
		271	70,5	E	1	0,2	646	325	50,3	51	7,9	80	12,4	87	13,5	27	4,2		
135	Günzburg, GKSt	14 026	8 813	G	180	1,0	17 444	6 570	37,7	2 863	16,4	2 307	13,2	2 260	13,0	1 588	9,1		
		5 213	62,8	E	57	0,6	8 756	3 126	35,7	1 509	17,2	1 322	15,1	1 148	13,1	764	8,7		
136	Gundremmingen	1 006	765	G	13	0,8	1 517	782	51,5	125	8,2	214	14,1	215	14,2	68	4,5		
		241	76,0	E	4	0,5	761	377	49,5	68	8,9	110	14,5	117	15,4	31	4,1		
140	Haldenwang	1 451	1 062	G	14	0,7	2 110	988	46,8	216	10,2	206	9,8	339	16,1	116	5,5		
		389	73,2	E	5	0,5	1 057	461	43,6	117	11,1	108	10,2	176	16,7	66	6,2		
143	Ichenhausen, St	5 927	3 790	G	77	1,0	7 503	3 100	41,3	1 029	13,7	976	13,0	1 146	15,3	463	6,2		
		2 137	63,9	E	28	0,7	3 762	1 496	39,8	541	14,4	496	13,2	583	15,5	224	6,0		
144	Jettingen-Scheppach, M	5 082	3 519	G	72	1,0	6 966	3 382	48,6	809	11,6	950	13,6	779	11,2	331	4,8		
		1 563	69,2	E	27	0,8	3 492	1 504	43,1	454	13,0	502	14,4	419	12,0	202	5,8		
145	Kammeltal	2 607	1 951	G	38	1,0	3 864	1 613	41,7	510	13,2	567	14,7	562	14,5	133	3,4		
		656	74,8	E	12	0,6	1 939	742	38,3	261	13,5	295	15,2	294	15,2	64	3,3		
148	Kötz	2 358	1 736	G	37	1,1	3 435	1 499	43,6	403	11,7	517	15,1	448	13,0	178	5,2		
		622	73,6	E	9	0,5	1 727	705	40,8	204	11,8	282	16,3	233	13,5	89	5,2		
150	Krumbach (Schwaben), St	9 296	6 440	G	138	1,1	12 742	5 077	39,8	2 374	18,6	1 430	11,2	1 745	13,7	807	6,3		
		2 856	69,3	E	46	0,7	6 394	2 542	39,8	1 076	16,8	730	11,4	901	14,1	439	6,9		
151	Landensberg	528	414	G	4	0,5	824	391	47,5	93	11,3	93	11,3	133	16,1	22	2,7		
		114	78,4	E	3	0,7	411	193	47,0	47	11,4	40	9,7	67	16,3	13	3,2		
155	Leipheim, St	4 387	2 666	G	69	1,3	5 263	1 892	35,9	747	14,2	544	10,3	942	17,9	502	9,5		
		1 721	60,8	E	18	0,7	2 648	925	34,9	401	15,1	276	10,4	496	18,7	245	9,3		
160	Münsterhausen, M	1 457	1 073	G	13	0,6	2 133	948	44,4	243	11,4	270	12,7	292	13,7	79	3,7		
		384	73,6	E	5	0,5	1 068	461	43,2	118	11,0	136	12,7	150	14,0	42	3,9		
162	Neuburg a.d.Kammel, M	2 480	1 763	G	48	1,4	3 478	1 655	47,6	405	11,6	387	11,1	512	14,7	135	3,9		
		717	71,1	E	15	0,9	1 748	818	46,8	188	10,8	213	12,2	264	15,1	71	4,1		
166	Aichen	912	709	G	22	1,6	1 396	735	52,7	120	8,6	189	13,5	214	15,3	37	2,7		
		203	77,7	E	6	0,8	703	377	53,6	54	7,7	91	12,9	107	15,2	18	2,6		
171	Offingen, M	3 145	2 014	G	34	0,8	3 994	1 559	39,0	454	11,4	505	12,6	640	16,0	452	11,3		
		1 131	64,0	E	10	0,5	2 004	762	38,0	241	12,0	273	13,6	329	16,4	192	9,6		
174	Rettenbach	1 309	992	G	21	1,1	1 963	936	47,7	235	12,0	233	11,9	265	13,5	101	5,1		
		317	75,8	E	6	0,6	986	446	45,2	128	13,0	128	13,0	135	13,7	45	4,6		
178	Röfingen	881	676	G	13	1,0	1 339	590	44,1	139	10,4	174	13,0	215	16,1	67	5,0		
		205	76,7	E	3	0,4	673	280	41,6	67	10,0	94	14,0	107	15,9	39	5,8		
185	Thannhausen, St	4 236	2 721	G	63	1,2	5 379	2 377	44,2	815	15,2	544	10,1	763	14,2	251	4,7		
		1 515	64,2	E	22	0,8	2 699	1 164	43,1	413	15,3	265	9,8	398	14,7	130	4,8		
189	Wiesenbach	795	594	G	24	2,0	1 164	512	44,0	136	11,7	180	15,5	197	16,9	17	1,5		
		201	74,7	E	7	1,2	587	254	43,3	65	11,1	92	15,7	102	17,4	9	1,5		
191	Waldstetten, M	932	637	G	12	0,9	1 262	578	45,8	110	8,7	189	15,0	192	15,2	70	5,5		
		295	68,3	E	7	1,1	630	292	46,3	55	8,7	91	14,4	95	15,1	32	5,1		
192	Waltenhausen	548	441	G	15	1,7	867	373	43,0	80	9,2	127	14,6	162	18,7	30	3,5		
		107	80,5	E	6	1,4	435	184	42,3	37	8,5	65	14,9	82	18,9	15	3,4		
196	Winterbach	595	463	G	6	0,6	920	389	42,3	150	16,3	100	10,9	116	12,6	64	7,0		
		132	77,8	E	3	0,6	460	182	39,6	73	15,9	50	10,9	60	13,0	36	7,8		
198	Ziemetshausen, M	2 311	1 718	G	33	1,0	3 403	1 662	48,8	483	14,2	399	11,7	386	11,3	154	4,5		
		593	74,3	E	10	0,6	1 708	839	49,1	240	14,1	187	10,9	203	11,9	76	4,4		
	Zusammen	89 710	61 136	G	1 231	1,0	121 039	51 720	42,7	16 486	13,6	15 062	12,4	17 170	14,2	7 543	6,2		
		28 574	68,1	E	394	0,6	60 742	24 915	41,0	8 356	13,8	7 805	12,8	8 861	14,6	3 850	6,3		

G = Gesamtstimmen. E = Erststimmen.

Regierungsbezirken, Kreisen und Gemeinden

Von den gültigen Stimmen entfielen auf																Schl. Nr.
FDP		Sonstige		davon												
				DIE LINKE	BP	ÖDP	PIRATEN	Die PARTEI	mut	Tierschutz- partei	V-Partei³	DIE FRANKEN	Gesund- heits- forschung	Die Humanisten	LKR	
Anzahl	%	Anzahl	%	Anzahl												
17	18	19	20	21	22	23	24	25	26	27	28	29	30	31	32	
Noch: Schwaben																
																774
140	4,1	218	6,3	59	70	40	18	10	-	-	10	-	-	-	11	122
97	5,6	105	6,1	26	34	24	9	-	-	-	7	-	-	-	5	
39	2,3	152	9,1	43	35	56	6	4	2	-	5	-	-	-	1	124
22	2,6	76	9,0	21	19	30	2	-	-	-	3	-	-	-	1	
84	4,9	76	4,4	24	23	20	2	3	-	-	4	-	-	-	-	127
51	5,9	33	3,8	10	11	9	1	-	-	-	2	-	-	-	-	
19	2,6	49	6,7	11	13	12	4	1	1	-	4	-	-	-	3	129
14	3,8	26	7,0	5	9	7	2	-	-	-	2	-	-	-	1	
48	3,7	89	6,9	31	13	22	6	2	3	-	10	-	-	-	2	133
33	5,1	43	6,7	17	8	9	3	-	-	-	6	-	-	-	-	
748	4,3	1 108	6,4	473	186	153	96	63	10	-	113	-	-	-	14	135
368	4,2	519	5,9	233	96	74	47	-	-	-	59	-	-	-	10	
75	4,9	38	2,5	10	10	2	6	5	-	-	2	-	-	-	3	136
38	5,0	20	2,6	6	6	2	3	-	-	-	1	-	-	-	2	
85	4,0	160	7,6	61	51	28	8	6	-	-	6	-	-	-	-	140
47	4,4	82	7,8	30	29	14	5	-	-	-	4	-	-	-	-	
355	4,7	434	5,8	184	88	63	42	14	8	-	26	-	-	-	9	143
202	5,4	220	5,8	96	53	33	24	-	-	-	9	-	-	-	5	
291	4,2	424	6,1	128	106	63	36	33	7	-	48	-	-	-	3	144
195	5,6	216	6,2	69	60	36	20	-	-	-	30	-	-	-	1	
177	4,6	302	7,8	68	71	100	17	14	1	-	15	-	-	-	16	145
133	6,9	150	7,7	35	35	53	10	-	-	-	9	-	-	-	8	
197	5,7	193	5,6	69	61	31	12	8	1	-	10	-	-	-	1	148
122	7,1	92	5,3	35	32	15	5	-	-	-	4	-	-	-	1	
505	4,0	804	6,3	277	171	183	50	45	6	-	59	-	-	-	13	150
287	4,5	419	6,6	144	98	103	32	-	-	-	35	-	-	-	7	
43	5,2	49	5,9	17	15	2	3	1	2	-	9	-	-	-	-	151
28	6,8	23	5,6	9	7	1	1	-	-	-	5	-	-	-	-	
213	4,0	423	8,0	244	54	27	42	22	4	-	24	-	-	-	6	155
105	4,0	200	7,6	117	30	17	24	-	-	-	11	-	-	-	1	
98	4,6	203	9,5	50	58	67	13	5	2	-	8	-	-	-	-	160
58	5,4	103	9,6	26	30	37	7	-	-	-	3	-	-	-	-	
104	3,0	280	8,1	61	61	116	13	6	-	-	20	-	-	-	3	162
68	3,9	126	7,2	31	31	47	6	-	-	-	10	-	-	-	1	
22	1,6	79	5,7	12	32	25	2	4	-	-	4	-	-	-	-	166
14	2,0	42	6,0	7	18	14	1	-	-	-	2	-	-	-	-	
172	4,3	212	5,3	105	41	15	11	8	3	-	27	-	-	-	2	171
98	4,9	109	5,4	55	25	8	6	-	-	-	14	-	-	-	1	
102	5,2	91	4,6	33	32	13	5	5	-	-	2	-	-	-	1	174
63	6,4	41	4,2	14	17	6	2	-	-	-	1	-	-	-	1	
76	5,7	78	5,8	29	16	11	4	1	3	-	13	-	-	-	1	178
46	6,8	40	5,9	15	9	8	-	-	-	-	7	-	-	-	1	
193	3,6	436	8,1	115	108	121	28	26	5	-	29	-	-	-	4	185
112	4,1	217	8,0	55	62	65	15	-	-	-	17	-	-	-	3	
46	4,0	76	6,5	9	28	29	5	3	1	-	-	-	-	-	1	189
28	4,8	37	6,3	4	15	14	3	-	-	-	-	-	-	-	1	
66	5,2	57	4,5	15	20	5	4	5	1	-	7	-	-	-	-	191
36	5,7	29	4,6	8	12	3	2	-	-	-	4	-	-	-	-	
23	2,7	72	8,3	16	28	19	2	2	-	-	5	-	-	-	-	192
15	3,4	37	8,5	7	15	11	1	-	-	-	3	-	-	-	-	
50	5,4	51	5,5	24	12	7	3	1	1	-	3	-	-	-	-	196
31	6,7	28	6,1	14	7	3	2	-	-	-	2	-	-	-	-	
116	3,4	203	6,0	56	56	41	12	14	3	-	19	-	-	-	2	198
68	4,0	95	5,6	30	27	22	6	-	-	-	9	-	-	-	1	
5 232	4,3	7 826	6,5	2 699	1 795	1 555	579	411	82	-	590	-	-	-	115	Zus.
3 125	5,1	3 830	6,3	1 354	974	813	310	-	-	-	318	-	-	-	61	

Noch: 1. Ergebnisse der Landtagswahl 2018 nach

Schl. Nr.	Gebiet	Stimm-berechtigte		Wähler	Art der Stimme	Ungültige Stimmen		Gültige Stimmen		Von den gültigen Stimmen entfielen auf									
		Nicht-wähler	Wahlbe-teiligung in %			Anzahl	%	Anzahl	%	CSU		GRÜNE		FREIE WÄHLER		AfD		SPD	
										Anzahl	%	Anzahl	%	Anzahl	%	Anzahl	%	Anzahl	%

Noch: Schwaben

775 Landkreis Neu-Ulm

111	Altenstadt, M	3 714	2 623	G	74	1,4	5 172	2 045	39,5	582	11,3	714	13,8	897	17,3	330	6,4
		1 091	70,6	E	22	0,8	2 601	1 061	40,8	311	12,0	292	11,2	474	18,2	165	6,3
115	Bellenberg	3 501	2 451	G	64	1,3	4 838	1 643	34,0	680	14,1	945	19,5	610	12,6	407	8,4
		1 050	70,0	E	17	0,7	2 434	781	32,1	324	13,3	546	22,4	304	12,5	209	8,6
118	Buch, M	3 061	2 006	G	38	0,9	3 974	1 699	42,8	438	11,0	624	15,7	657	16,5	182	4,6
		1 055	65,5	E	13	0,6	1 993	888	44,6	236	11,8	252	12,6	337	16,9	88	4,4
126	Holzheim	1 468	1 057	G	19	0,9	2 095	889	42,4	344	16,4	252	12,0	224	10,7	164	7,8
		411	72,0	E	8	0,8	1 049	435	41,5	172	16,4	126	12,0	113	10,8	85	8,1
129	Illertissen, St	12 505	8 098	G	187	1,2	16 009	6 069	37,9	2 341	14,6	2 305	14,4	2 260	14,1	1 173	7,3
		4 407	64,8	E	49	0,6	8 049	2 969	36,9	1 136	14,1	1 313	16,3	1 125	14,0	609	7,6
132	Kellmünz a.d.Iller, M	1 036	724	G	23	1,6	1 425	603	42,3	149	10,5	206	14,5	257	18,0	55	3,9
		312	69,9	E	10	1,4	714	313	43,8	75	10,5	92	12,9	129	18,1	29	4,1
134	Nersingen	6 694	4 475	G	123	1,4	8 827	3 082	34,9	1 519	17,2	1 004	11,4	1 242	14,1	935	10,6
		2 219	66,9	E	41	0,9	4 434	1 573	35,5	762	17,2	447	10,1	621	14,0	512	11,5
135	Neu-Ulm, GKSt	38 703	23 795	G	612	1,3	46 972	14 521	30,9	11 932	25,4	3 555	7,6	5 314	11,3	5 264	11,2
		14 908	61,5	E	155	0,7	23 640	7 587	32,1	5 749	24,3	1 642	6,9	2 673	11,3	2 806	11,9
139	Elchingen	6 894	4 764	G	81	0,9	9 447	2 899	30,7	2 294	24,3	1 415	15,0	954	10,1	916	9,7
		2 130	69,1	E	29	0,6	4 735	1 547	32,7	1 152	24,3	557	11,8	492	10,4	501	10,6
141	Oberroth	685	493	G	5	0,5	981	479	48,8	85	8,7	132	13,5	172	17,5	26	2,7
		192	72,0	E	1	0,2	492	249	50,6	44	8,9	62	12,6	87	17,7	10	2,0
142	Osterberg	712	534	G	13	1,2	1 055	430	40,8	103	9,8	182	17,3	180	17,1	40	3,8
		178	75,0	E	6	1,1	528	223	42,2	56	10,6	73	13,8	98	18,6	21	4,0
143	Pfaffenhofen a.d.Roth, M	5 611	4 034	G	102	1,3	7 965	3 056	38,4	1 293	16,2	1 161	14,6	911	11,4	614	7,7
		1 577	71,9	E	29	0,7	4 005	1 527	38,1	652	16,3	590	14,7	464	11,6	327	8,2
149	Roggenburg	2 149	1 547	G	33	1,1	3 061	1 391	45,4	409	13,4	357	11,7	476	15,6	91	3,0
		602	72,0	E	10	0,6	1 537	677	44,0	204	13,3	197	12,8	240	15,6	56	3,6
152	Senden, St	15 383	8 894	G	285	1,6	17 503	6 055	34,6	3 001	17,1	1 859	10,6	2 629	15,0	1 889	10,8
		6 489	57,8	E	83	0,9	8 811	3 089	35,1	1 504	17,1	955	10,8	1 343	15,2	879	10,0
161	Unterroth	849	587	G	12	1,0	1 162	517	44,5	114	9,8	154	13,3	196	16,9	34	2,9
		262	69,1	E	3	0,5	584	261	44,7	62	10,6	66	11,3	100	17,1	19	3,3
162	Vöhringen, St	9 632	6 110	G	177	1,4	12 043	4 493	37,3	1 877	15,6	1 644	13,7	1 545	12,8	1 292	10,7
		3 522	63,4	E	59	1,0	6 051	2 220	36,7	911	15,1	923	15,3	778	12,9	663	11,0
164	Weißenhorn, St	9 987	6 906	G	156	1,1	13 655	5 449	39,9	2 098	15,4	1 397	10,2	1 754	12,8	1 039	7,6
		3 081	69,1	E	53	0,8	6 853	2 601	38,0	1 049	15,3	740	10,8	902	13,2	586	8,6
	Zusammen	122 584	79 098	G	2 004	1,3	156 184	55 320	35,4	29 259	18,7	17 906	11,5	20 278	13,0	14 451	9,3
		43 486	64,5	E	588	0,7	78 510	28 001	35,7	14 399	18,3	8 873	11,3	10 280	13,1	7 565	9,6

776 Landkreis Lindau (Bodensee)

111	Bodolz	2 192	1 595	G	30	0,9	3 160	1 115	35,3	766	24,2	416	13,2	231	7,3	223	7,1
		597	72,8	E	12	0,8	1 583	575	36,3	396	25,0	179	11,3	112	7,1	112	7,1
112	Gestratz	990	732	G	8	0,5	1 456	603	41,4	252	17,3	311	21,4	122	8,4	34	2,3
		258	73,9	E	1	0,1	731	295	40,4	132	18,1	154	21,1	65	8,9	17	2,3
113	Grünenbach	1 128	834	G	20	1,2	1 648	636	38,6	323	19,6	364	22,1	112	6,8	43	2,6
		294	73,9	E	6	0,7	828	313	37,8	171	20,7	176	21,3	59	7,1	24	2,9
114	Heimenkirch, M	2 606	1 742	G	43	1,2	3 441	1 245	36,2	652	18,9	797	23,2	340	9,9	149	4,3
		864	66,8	E	12	0,7	1 730	579	33,5	350	20,2	409	23,6	182	10,5	79	4,6
115	Hergensweiler	1 427	1 028	G	26	1,3	2 030	757	37,3	456	22,5	282	13,9	203	10,0	100	4,9
		399	72,0	E	10	1,0	1 018	372	36,5	242	23,8	138	13,6	103	10,1	51	5,0
116	Lindau (Bodensee), GKSt	17 520	11 504	G	328	1,4	22 678	7 394	32,6	6 017	26,5	2 555	11,3	1 605	7,1	1 894	8,4
		6 016	65,7	E	90	0,8	11 413	3 784	33,2	3 127	27,4	1 174	10,3	813	7,1	941	8,2
117	Lindenberg i.Allgäu, St	8 280	5 362	G	145	1,4	10 579	3 730	35,3	2 212	20,9	1 813	17,1	890	8,4	847	8,0
		2 918	64,8	E	57	1,1	5 305	1 670	31,5	1 242	23,4	900	17,0	468	8,8	463	8,7
118	Maierhöfen	1 254	771	G	16	1,0	1 526	583	38,2	371	24,3	273	17,9	91	6,0	47	3,1
		483	61,5	E	9	1,2	762	294	38,6	188	24,7	126	16,5	45	5,9	26	3,4
120	Nonnenhorn	1 352	1 059	G	15	0,7	2 103	892	42,4	457	21,7	258	12,3	138	6,6	104	4,9
		293	78,3	E	6	0,6	1 053	451	42,8	239	22,7	119	11,3	67	6,4	45	4,3
121	Oberreute	1 227	890	G	20	1,1	1 760	777	44,1	272	15,5	323	18,4	158	9,0	55	3,1
		337	72,5	E	3	0,3	887	383	43,2	142	16,0	160	18,0	84	9,5	29	3,3

G = Gesamtstimmen. E = Erststimmen.

Regierungsbezirken, Kreisen und Gemeinden

FDP		Sonstige		Von den gültigen Stimmen entfielen auf													Schl. Nr.
				davon													
				DIE LINKE	BP	ÖDP	PIRATEN	Die PARTEI	mut	Tierschutzpartei	V-Partei³	DIE FRANKEN	Gesundheitsforschung	Die Humanisten	LKR		
Anzahl	%	Anzahl	%	Anzahl													
17	18	19	20	21	22	23	24	25	26	27	28	29	30	31	32		

Noch: Schwaben

																775
257	5,0	347	6,7	93	92	92	18	18	4	-	-	30	-	-	-	111
138	5,3	160	6,2	45	48	49	-	-	-	-	-	18	-	-	-	-
191	3,9	362	7,5	157	73	71	33	14	5	-	-	8	-	-	-	115
98	4,0	172	7,1	75	37	37	18	-	-	-	-	5	-	-	-	-
143	3,6	231	5,8	91	51	54	6	6	-	-	-	22	-	-	-	118
76	3,8	116	5,8	44	33	28	-	-	-	-	-	11	-	-	-	-
127	6,1	95	4,5	29	15	34	8	3	-	-	-	6	-	-	-	126
68	6,5	50	4,8	16	9	17	4	-	-	-	-	4	-	-	-	-
773	4,8	1 088	6,8	478	170	272	73	32	6	-	-	53	-	-	-	129
393	4,9	504	6,3	221	91	128	35	-	-	-	-	29	-	-	-	-
53	3,7	102	7,2	20	28	33	7	6	2	-	-	6	-	-	-	132
29	4,1	47	6,6	8	17	16	-	-	-	-	-	6	-	-	-	-
459	5,2	586	6,6	247	98	70	68	30	7	-	-	64	-	-	-	134
243	5,5	276	6,2	123	49	34	33	-	-	-	-	37	-	-	-	-
3 109	6,6	3 277	7,0	1 622	298	402	502	150	35	-	-	251	-	-	-	135
1 644	7,0	1 539	6,5	820	142	191	253	-	-	-	-	133	-	-	-	-
522	5,5	447	4,7	219	42	96	35	23	10	-	-	22	-	-	-	139
285	6,0	201	4,2	106	20	45	18	-	-	-	-	12	-	-	-	-
32	3,3	55	5,6	22	13	13	-	2	-	-	-	5	-	-	-	141
16	3,3	24	4,9	10	5	6	-	-	-	-	-	3	-	-	-	-
31	2,9	89	8,4	25	15	42	2	2	1	-	-	2	-	-	-	142
15	2,8	42	8,0	13	9	18	-	-	-	-	-	2	-	-	-	-
344	4,3	586	7,4	189	113	162	60	22	3	-	-	37	-	-	-	143
170	4,2	275	6,9	92	55	72	36	-	-	-	-	20	-	-	-	-
112	3,7	225	7,4	73	33	74	24	12	1	-	-	8	-	-	-	149
60	3,9	103	6,7	37	14	34	12	-	-	-	-	6	-	-	-	-
874	5,0	1 196	6,8	573	155	172	152	55	8	-	-	76	-	-	-	152
444	5,0	597	6,8	305	81	90	78	-	-	-	-	43	-	-	-	-
39	3,4	108	9,3	31	36	36	-	2	-	-	-	3	-	-	-	161
21	3,6	55	9,4	15	20	18	-	-	-	-	-	2	-	-	-	-
477	4,0	715	5,9	370	94	106	61	27	5	-	-	50	-	-	-	162
231	3,8	325	5,4	175	46	47	33	-	-	-	-	24	-	-	-	-
705	5,2	1 213	8,9	301	163	567	74	43	10	-	-	52	-	-	-	164
345	5,0	630	9,2	141	90	326	44	-	-	-	-	29	-	-	-	-
8 248	5,3	10 722	6,9	4 540	1 489	2 296	1 123	447	97	-	-	695	-	-	-	Zus.
4 276	5,4	5 116	6,5	2 246	766	1 156	564	-	-	-	-	384	-	-	-	-
																776
203	6,4	206	6,5	108	11	46	4	13	4	-	-	20	-	-	-	111
117	7,4	92	5,8	52	6	21	-	-	1	-	-	12	-	-	-	-
57	3,9	77	5,3	31	17	26	2	-	-	-	-	1	-	-	-	112
30	4,1	38	5,2	14	11	12	-	-	-	-	-	1	-	-	-	-
47	2,9	123	7,5	41	9	57	1	3	4	-	-	8	-	-	-	113
25	3,0	60	7,2	19	5	30	-	-	2	-	-	4	-	-	-	-
85	2,5	173	5,0	87	36	27	5	6	3	-	-	9	-	-	-	114
52	3,0	79	4,6	44	18	9	-	-	3	-	-	5	-	-	-	-
85	4,2	147	7,2	74	19	29	2	7	3	-	-	13	-	-	-	115
49	4,8	63	6,2	34	10	10	-	-	2	-	-	7	-	-	-	-
1 252	5,5	1 961	8,6	1 222	135	342	30	70	51	-	-	104	-	-	-	116
710	6,2	864	7,6	568	71	136	-	-	31	-	-	58	-	-	-	-
407	3,8	680	6,4	355	101	105	30	22	19	-	-	47	-	-	-	117
255	4,8	307	5,8	162	56	53	-	-	13	-	-	23	-	-	-	-
48	3,1	113	7,4	38	19	40	2	7	1	-	-	6	-	-	-	118
28	3,7	55	7,2	21	11	19	-	-	-	-	-	4	-	-	-	-
147	7,0	107	5,1	51	19	20	3	1	2	-	-	11	-	-	-	120
82	7,8	50	4,7	25	12	8	-	-	-	-	-	5	-	-	-	-
81	4,6	94	5,3	36	20	18	2	3	2	-	-	13	-	-	-	121
46	5,2	43	4,8	16	12	8	-	-	-	-	-	7	-	-	-	-

Noch: 1. Ergebnisse der Landtagswahl 2018 nach

Schl. Nr.	Gebiet	Stimm-berechtigte		Wähler		Art der Stimme	Ungültige Stimmen		Gültige Stimmen		Von den gültigen Stimmen entfielen auf									
		Nicht-wähler	Wahlbe-teiligung in %	Anzahl	%		Anzahl	%	CSU		GRÜNE		FREIE WÄHLER		AfD		SPD			
									Anzahl	%	Anzahl	%	Anzahl	%	Anzahl	%	Anzahl	%		
		1	2	3	4		5	6	7	8	9	10	11	12	13	14	15	16		

Noch: Schwaben

776 Noch: Landkreis Lindau (Bodensee)

122	Opfenbach	1 634	1 117	G	25	1,1	2 209	930	42,1	317	14,4	433	19,6	241	10,9	95	4,3
		517	68,4	E	7	0,6	1 110	463	41,7	168	15,1	209	18,8	125	11,3	44	4,0
124	Röthenbach (Allgäu)	1 413	1 011	G	21	1,0	2 001	625	31,2	433	21,6	511	25,5	138	6,9	110	5,5
		402	71,5	E	10	1,0	1 001	301	30,1	234	23,4	255	25,5	71	7,1	56	5,6
125	Scheidegg, M	3 188	2 321	G	65	1,4	4 577	1 662	36,3	1 053	23,0	802	17,5	332	7,3	237	5,2
		867	72,8	E	22	0,9	2 299	765	33,3	572	24,9	420	18,3	169	7,4	122	5,3
126	Sigmarszell	2 146	1 550	G	35	1,1	3 065	1 151	37,6	655	21,4	470	15,3	261	8,5	133	4,3
		596	72,2	E	6	0,4	1 544	578	37,4	342	22,2	226	14,6	133	8,6	67	4,3
127	Stiefenhofen	1 430	1 075	G	22	1,0	2 128	952	44,7	332	15,6	470	22,1	142	6,7	62	2,9
		355	75,2	E	6	0,6	1 069	453	42,4	185	17,3	239	22,4	75	7,0	31	2,9
128	Wasserburg (Bodensee)	2 910	2 154	G	47	1,1	4 261	1 708	40,1	966	22,7	559	13,1	265	6,2	231	5,4
		756	74,0	E	13	0,6	2 141	850	39,7	508	23,7	261	12,2	132	6,2	112	5,2
129	Weiler-Simmerberg, M	4 611	3 098	G	67	1,1	6 129	2 271	37,1	1 240	20,2	1 196	19,5	422	6,9	351	5,7
		1 513	67,2	E	27	0,9	3 071	1 050	34,2	670	21,8	621	20,2	215	7,0	183	6,0
130	Weißensberg	1 958	1 429	G	44	1,5	2 814	1 018	36,2	644	22,9	391	13,9	210	7,5	189	6,7
		529	73,0	E	17	1,2	1 412	517	36,6	336	23,8	177	12,5	109	7,7	94	6,7
131	Hergatz	1 851	1 328	G	30	1,1	2 625	920	35,0	662	25,2	383	14,6	191	7,3	158	6,0
		523	71,7	E	9	0,7	1 319	463	35,1	339	25,7	191	14,5	95	7,2	79	6,0
	Zusammen	59 117	40 600	G	1 007	1,2	80 190	28 969	36,1	18 080	22,5	12 607	15,7	6 092	7,6	5 062	6,3
		18 517	68,7	E	323	0,8	40 276	14 156	35,1	9 583	23,8	6 134	15,2	3 122	7,8	2 575	6,4

777 Landkreis Ostallgäu

111	Aitrang	1 625	1 276	G	19	0,7	2 533	1 020	40,3	406	16,0	488	19,3	210	8,3	147	5,8
		349	78,5	E	9	0,7	1 267	543	42,9	196	15,5	214	16,9	110	8,7	79	6,2
112	Biessenhofen	3 230	2 540	G	48	0,9	5 032	2 140	42,5	742	14,7	752	14,9	492	9,8	249	4,9
		690	78,6	E	18	0,7	2 522	1 127	44,7	360	14,3	311	12,3	252	10,0	150	5,9
114	Baisweil	1 037	802	G	15	0,9	1 589	672	42,3	199	12,5	243	15,3	179	11,3	57	3,6
		235	77,3	E	6	0,7	796	344	43,2	97	12,2	97	12,2	90	11,3	37	4,6
118	Bidingen	1 366	1 089	G	14	0,6	2 164	945	43,7	278	12,8	310	14,3	259	12,0	85	3,9
		277	79,7	E	6	0,6	1 083	503	46,4	140	12,9	127	11,7	124	11,4	55	5,1
121	Buchloe, St	9 342	6 730	G	99	0,7	13 361	5 244	39,2	2 447	18,3	1 775	13,3	1 300	9,7	1 000	7,5
		2 612	72,0	E	31	0,5	6 699	2 805	41,9	1 209	18,0	766	11,4	657	9,8	543	8,1
124	Eggenthal	1 053	820	G	11	0,7	1 629	771	47,3	232	14,2	338	20,7	92	5,6	39	2,4
		233	77,9	E	2	0,2	818	409	50,0	114	13,9	146	17,8	49	6,0	23	2,8
125	Eisenberg	925	682	G	11	0,8	1 353	722	53,4	165	12,2	181	13,4	72	5,3	81	6,0
		243	73,7	E	3	0,4	679	386	56,8	79	11,6	69	10,2	36	5,3	45	6,6
128	Friesenried	1 225	973	G	11	0,6	1 935	784	40,5	379	19,6	338	17,5	114	5,9	91	4,7
		252	79,4	E	2	0,2	971	412	42,4	198	20,4	141	14,5	59	6,1	52	5,4
129	Füssen, St	10 681	6 799	G	176	1,3	13 422	4 740	35,3	2 126	15,8	1 451	10,8	1 353	10,1	2 171	16,2
		3 882	63,7	E	61	0,9	6 738	2 380	35,3	1 015	15,1	592	8,8	695	10,3	1 283	19,0
130	Germaringen	3 018	2 278	G	37	0,8	4 519	2 042	45,2	670	14,8	719	15,9	374	8,3	175	3,9
		740	75,5	E	15	0,7	2 263	993	43,9	351	15,5	373	16,5	192	8,5	85	3,8
131	Görisried	1 026	793	G	15	0,9	1 571	648	41,2	282	18,0	268	17,1	133	8,5	50	3,2
		233	77,3	E	4	0,5	789	345	43,7	137	17,4	117	14,8	70	8,9	27	3,4
135	Hopferau	885	682	G	10	0,7	1 354	592	43,7	144	10,6	309	22,8	129	9,5	78	5,8
		203	77,1	E	1	0,1	681	313	46,0	70	10,3	134	19,7	68	10,0	46	6,8
138	Günzach	1 120	844	G	16	0,9	1 672	627	37,5	264	15,8	387	23,1	213	12,7	62	3,7
		276	75,4	E	6	0,7	838	338	40,3	121	14,4	168	20,0	110	13,1	40	4,8
139	Irsee, M	1 156	926	G	16	0,9	1 836	605	33,0	522	28,4	238	13,0	170	9,3	99	5,4
		230	80,1	E	6	0,6	920	300	32,6	269	29,2	127	13,8	85	9,2	45	4,9
140	Jengen	1 922	1 502	G	24	0,8	2 979	1 313	44,1	476	16,0	507	17,0	248	8,3	112	3,8
		420	78,1	E	8	0,5	1 494	710	47,5	230	15,4	217	14,5	119	8,0	65	4,4
141	Kaltental, M	1 310	1 065	G	8	0,4	2 122	965	45,5	337	15,9	366	17,2	193	9,1	87	4,1
		245	81,3	E	3	0,3	1 062	520	49,0	174	16,4	139	13,1	100	9,4	42	4,0
144	Kraftsried	636	517	G	14	1,4	1 020	497	48,7	107	10,5	209	20,5	79	7,7	19	1,9
		119	81,3	E	8	1,5	509	261	51,3	49	9,6	93	18,3	37	7,3	14	2,8
145	Lamerdingen	1 539	1 245	G	36	1,4	2 454	1 044	42,5	401	16,3	403	16,4	234	9,5	146	5,9
		294	80,9	E	13	1,0	1 232	557	45,2	194	15,7	180	14,6	116	9,4	78	6,3

G = Gesamtstimmen. E = Erststimmen.

Regierungsbezirken, Kreisen und Gemeinden

FDP		Sonstige		Von den gültigen Stimmen entfielen auf													Schl. Nr.
				davon													
				DIE LINKE	BP	ÖDP	PIRATEN	Die PARTEI	mut	Tierschutzpartei	V-Partei³	DIE FRANKEN	Gesundheitsforschung	Die Humanisten	LKR		
Anzahl	%	Anzahl	%	Anzahl													
17	18	19	20	21	22	23	24	25	26	27	28	29	30	31	32		

Noch: Schwaben

																776
71	3,2	122	5,5	49	29	27	2	5	4	-	6	-	-	-	-	122
46	4,1	55	5,0	24	14	12	-	-	2	-	3	-	-	-	-	-
48	2,4	136	6,8	56	17	29	1	8	6	-	19	-	-	-	-	124
26	2,6	58	5,8	28	8	10	-	-	3	-	9	-	-	-	-	-
215	4,7	276	6,0	106	70	59	14	6	3	-	17	-	-	-	-	125
126	5,5	125	5,4	51	40	24	-	-	2	-	8	-	-	-	-	-
155	5,1	240	7,8	91	48	43	10	19	8	-	21	-	-	-	-	126
86	5,6	112	7,3	48	28	19	-	-	4	-	13	-	-	-	-	-
60	2,8	110	5,2	21	35	37	3	2	7	-	5	-	-	-	-	127
35	3,3	51	4,8	8	18	19	-	-	4	-	2	-	-	-	-	-
260	6,1	272	6,4	143	34	45	8	9	16	-	17	-	-	-	-	128
146	6,8	132	6,2	72	20	16	-	-	12	-	12	-	-	-	-	-
249	4,1	400	6,5	209	66	71	12	13	4	-	23	-	-	-	-	129
148	4,8	184	6,0	107	33	29	-	-	3	-	12	-	-	-	-	-
166	5,9	196	7,0	94	37	33	6	15	2	-	9	-	-	-	-	130
96	6,8	83	5,9	47	20	10	-	-	1	-	5	-	-	-	-	-
142	5,4	169	6,4	78	24	32	1	11	4	-	18	-	-	-	-	131
77	5,8	75	5,7	39	12	13	-	-	2	-	9	-	-	-	-	-
3 778	4,7	5 602	7,0	2 890	746	1 086	138	220	143	-	367	-	-	-	-	12 Zus.
2 180	5,4	2 526	6,3	1 379	405	458	-	-	85	-	199	-	-	-	-	-

777

77	3,0	185	7,3	50	84	30	5	2	4	-	10	-	-	-	-	111
38	3,0	87	6,9	23	42	17	-	-	-	-	5	-	-	-	-	-
173	3,4	484	9,6	144	208	82	8	15	3	-	22	-	-	-	-	2 112
93	3,7	229	9,1	72	100	46	-	-	-	-	11	-	-	-	-	-
47	3,0	192	12,1	34	121	16	3	5	-	-	13	-	-	-	-	114
27	3,4	104	13,1	20	66	10	-	-	-	-	8	-	-	-	-	-
59	2,7	228	10,5	67	97	30	7	12	4	-	11	-	-	-	-	118
30	2,8	104	9,6	35	50	14	-	-	-	-	5	-	-	-	-	-
674	5,0	921	6,9	393	217	143	46	45	18	-	58	-	-	-	-	1 121
287	4,3	432	6,4	206	119	74	-	-	-	-	33	-	-	-	-	-
50	3,1	107	6,6	43	32	15	2	5	-	-	10	-	-	-	-	124
23	2,8	54	6,6	25	15	8	-	-	-	-	6	-	-	-	-	-
57	4,2	75	5,5	15	30	24	1	1	-	-	4	-	-	-	-	125
26	3,8	38	5,6	8	14	14	-	-	-	-	2	-	-	-	-	-
49	2,5	180	9,3	61	73	30	3	4	2	-	7	-	-	-	-	128
25	2,6	84	8,7	31	35	15	-	-	-	-	3	-	-	-	-	-
592	4,4	989	7,4	418	137	193	13	33	9	-	183	-	-	-	-	3 129
299	4,4	474	7,0	218	66	94	-	-	-	-	96	-	-	-	-	-
178	3,9	361	8,0	103	135	64	19	16	2	-	22	-	-	-	-	130
94	4,2	175	7,7	50	70	33	11	-	-	-	11	-	-	-	-	-
61	3,9	129	8,2	28	54	26	5	5	1	-	9	-	-	-	-	1 131
30	3,8	63	8,0	17	28	13	-	-	-	-	5	-	-	-	-	-
33	2,4	69	5,1	13	30	14	1	4	-	-	7	-	-	-	-	135
18	2,6	32	4,7	7	15	7	-	-	-	-	3	-	-	-	-	-
39	2,3	80	4,8	28	29	16	1	1	2	-	3	-	-	-	-	138
19	2,3	42	5,0	15	14	11	-	-	-	-	2	-	-	-	-	-
64	3,5	138	7,5	54	33	22	11	2	2	-	14	-	-	-	-	139
29	3,2	65	7,1	27	18	10	4	-	-	-	6	-	-	-	-	-
130	4,4	193	6,5	58	47	56	1	12	5	-	13	-	-	-	-	1 140
64	4,3	89	6,0	31	21	31	-	-	-	-	6	-	-	-	-	-
49	2,3	125	5,9	32	41	31	4	5	2	-	10	-	-	-	-	141
26	2,4	61	5,7	18	22	17	-	-	-	-	4	-	-	-	-	-
22	2,2	87	8,5	14	38	19	5	6	-	-	5	-	-	-	-	144
14	2,8	41	8,1	8	21	9	-	-	-	-	3	-	-	-	-	-
78	3,2	148	6,0	55	37	21	6	12	3	-	14	-	-	-	-	145
41	3,3	66	5,4	29	19	10	-	-	-	-	8	-	-	-	-	-

Noch: 1. Ergebnisse der Landtagswahl 2018 nach

Schl. Nr.	Gebiet	Stimm-berechtigte		Wähler	Art der Stimme	Ungültige Stimmen		Gültige Stimmen		Von den gültigen Stimmen entfielen auf									
		Nicht-wähler	Wahlbe-teiligung in %			Anzahl	%	Anzahl	CSU		GRÜNE		FREIE WÄHLER		AfD		SPD		
									Anzahl	%	Anzahl	%	Anzahl	%	Anzahl	%	Anzahl	%	
																			1
Noch: Schwaben																			
777 Noch: Landkreis Ostallgäu																			
147	Lechbruck am See	2 042	1 487	G	24	0,8	2 950	1 228	41,6	378	12,8	503	17,1	308	10,4	181	6,1		
		555	72,8	E	5	0,3	1 482	623	42,0	191	12,9	221	14,9	160	10,8	107	7,2		
149	Lengenwang	1 157	896	G	13	0,7	1 779	854	48,0	157	8,8	302	17,0	208	11,7	61	3,4		
		261	77,4	E	6	0,7	890	455	51,1	81	9,1	124	13,9	105	11,8	35	3,9		
151	Marktoberdorf, St	13 471	9 930	G	168	0,8	19 692	7 598	38,6	3 051	15,5	2 444	12,4	1 863	9,5	1 616	8,2		
		3 541	73,7	E	55	0,6	9 875	3 919	39,7	1 465	14,8	1 102	11,2	956	9,7	929	9,4		
152	Mauerstetten	2 425	1 919	G	20	0,5	3 818	1 572	41,2	649	17,0	685	17,9	312	8,2	173	4,5		
		506	79,1	E	6	0,3	1 913	739	38,6	332	17,4	393	20,5	159	8,3	77	4,0		
153	Nesselwang, M	2 745	2 076	G	38	0,9	4 114	1 658	40,3	725	17,6	732	17,8	307	7,5	245	6,0		
		669	75,6	E	13	0,6	2 063	882	42,8	357	17,3	279	13,5	160	7,8	141	6,8		
154	Obergünzburg, M	4 990	3 722	G	82	1,1	7 362	2 856	38,8	1 400	19,0	1 307	17,8	776	10,5	341	4,6		
		1 268	74,6	E	29	0,8	3 693	1 538	41,6	601	16,3	576	15,6	397	10,8	216	5,8		
155	Oberostendorf	1 098	893	G	12	0,7	1 774	759	42,8	289	16,3	267	15,1	159	9,0	74	4,2		
		205	81,3	E	4	0,4	889	409	46,0	138	15,5	106	11,9	80	9,0	41	4,6		
157	Osterzell	572	471	G	5	0,5	937	367	39,2	148	15,8	152	16,2	111	11,8	72	7,7		
		101	82,3	E	2	0,4	469	191	40,7	74	15,8	63	13,4	57	12,2	44	9,4		
158	Pforzen	1 707	1 320	G	16	0,6	2 624	1 147	43,7	369	14,1	451	17,2	264	10,1	140	5,3		
		387	77,3	E	6	0,5	1 314	542	41,2	187	14,2	246	18,7	137	10,4	70	5,3		
159	Pfronten	6 204	4 373	G	86	1,0	8 660	3 299	38,1	1 491	17,2	1 236	14,3	762	8,8	781	9,0		
		1 831	70,5	E	34	0,8	4 339	1 706	39,3	727	16,8	515	11,9	390	9,0	448	10,3		
163	Rieden am Forgensee	981	787	G	13	0,8	1 561	684	43,8	320	20,5	216	13,8	98	6,3	114	7,3		
		194	80,2	E	5	0,6	782	352	45,0	160	20,5	97	12,4	51	6,5	61	7,8		
164	Rieden	976	765	G	9	0,6	1 521	583	38,3	188	12,4	346	22,7	191	12,6	50	3,3		
		211	78,4	E	3	0,4	762	266	34,9	96	12,6	199	26,1	95	12,5	25	3,3		
165	Ronsberg, M	1 308	946	G	19	1,0	1 873	727	38,8	268	14,3	359	19,2	233	12,4	102	5,4		
		362	72,3	E	8	0,8	938	389	41,5	121	12,9	157	16,7	119	12,7	61	6,5		
166	Roßhaupten	1 711	1 285	G	22	0,9	2 548	1 292	50,7	283	11,1	370	14,5	169	6,6	182	7,1		
		426	75,1	E	5	0,4	1 280	629	49,1	147	11,5	173	13,5	91	7,1	103	8,0		
167	Ruderatshofen	1 396	1 125	G	16	0,7	2 234	1 001	44,8	301	13,5	393	17,6	161	7,2	104	4,7		
		271	80,6	E	5	0,4	1 120	544	48,6	148	13,2	153	13,7	84	7,5	58	5,2		
168	Rückholz	703	542	G	6	0,6	1 078	435	40,4	149	13,8	223	20,7	111	10,3	38	3,5		
		161	77,1	E	3	0,6	539	229	42,5	76	14,1	90	16,7	56	10,4	23	4,3		
169	Schwangau	2 403	1 799	G	34	0,9	3 564	1 480	41,5	541	15,2	474	13,3	317	8,9	413	11,6		
		604	74,9	E	12	0,7	1 787	792	44,3	261	14,6	180	10,1	157	8,8	232	13,0		
170	Seeg	2 316	1 715	G	18	0,5	3 412	1 534	45,0	416	12,2	693	20,3	229	6,7	181	5,3		
		601	74,1	E	9	0,5	1 706	803	47,1	203	11,9	286	16,8	117	6,9	109	6,4		
171	Stötten a.Auerberg	1 507	1 163	G	24	1,0	2 302	1 104	48,0	265	11,5	325	14,1	152	6,6	115	5,0		
		344	77,2	E	9	0,8	1 154	566	49,0	134	11,6	138	12,0	77	6,7	67	5,8		
172	Stöttwang	1 475	1 156	G	16	0,7	2 295	959	41,8	412	18,0	367	16,0	197	8,6	98	4,3		
		319	78,4	E	6	0,5	1 150	515	44,8	200	17,4	146	12,7	109	9,5	53	4,6		
173	Halblech	2 772	2 012	G	42	1,0	3 981	1 974	49,6	451	11,3	583	14,6	347	8,7	291	7,3		
		760	72,6	E	22	1,1	1 990	1 022	51,4	220	11,1	248	12,5	176	8,8	161	8,1		
175	Unterthingau, M	2 243	1 754	G	39	1,1	3 469	1 424	41,0	549	15,8	611	17,6	269	7,8	157	4,5		
		489	78,2	E	17	1,0	1 737	751	43,2	274	15,8	273	15,7	136	7,8	94	5,4		
176	Untrasried	1 246	985	G	14	0,7	1 956	924	47,2	251	12,8	384	19,6	153	7,8	61	3,1		
		261	79,1	E	4	0,4	981	481	49,0	128	13,0	161	16,4	80	8,2	36	3,7		
177	Waal, M	1 808	1 368	G	22	0,8	2 714	1 061	39,1	514	18,9	473	17,4	192	7,1	145	5,3		
		440	75,7	E	6	0,4	1 362	566	41,6	260	19,1	208	15,3	103	7,6	74	5,4		
179	Wald	882	710	G	7	0,5	1 413	724	51,2	178	12,6	188	13,3	92	6,5	40	2,8		
		172	80,5	E	2	0,3	708	373	52,7	82	11,6	82	11,6	48	6,8	23	3,2		
182	Westendorf	1 386	1 048	G	19	0,9	2 077	894	43,0	283	13,6	294	14,2	238	11,5	79	3,8		
		338	75,6	E	11	1,0	1 037	486	46,9	143	13,8	105	10,1	113	10,9	42	4,1		
183	Rettenbach a.Auerberg	693	519	G	20	1,9	1 018	460	45,2	131	12,9	131	12,9	94	9,2	33	3,2		
		174	74,9	E	5	1,0	514	240	46,7	63	12,3	60	11,7	46	8,9	18	3,5		
	Zusammen	105 313	78 329	G	1 384	0,9	155 271	63 969	41,2	24 334	15,7	23 791	15,3	14 157	9,1	10 635	6,8		
		26 984	74,4	E	494	0,6	77 835	33 254	42,7	11 872	15,3	10 392	13,4	7 228	9,3	6 057	7,8		

G = Gesamtstimmen. E = Erststimmen.

Regierungsbezirken, Kreisen und Gemeinden

Von den gültigen Stimmen entfielen auf																Schl. Nr.
FDP		Sonstige		davon												
				DIE LINKE	BP	ÖDP	PIRATEN	Die PARTEI	mut	Tierschutzpartei	V-Partei³	DIE FRANKEN	Gesundheitsforschung	Die Humanisten	LKR	
Anzahl	%	Anzahl	%	Anzahl												
17	18	19	20	21	22	23	24	25	26	27	28	29	30	31	32	
Noch: Schwaben																
																777
124	4,2	228	7,7	56	99	41	5	10	3		14					147
70	4,7	110	7,4	29	50	23					8					
56	3,1	141	7,9	18	92	19	1	5	5		1					149
28	3,1	62	7,0	9	42	11										
699	3,5	2 421	12,3	523	1 416	295	41	51	17		77					151
366	3,7	1 138	11,5	275	653	162					48					
146	3,8	281	7,4	111	91	38	18	8	4		11					152
73	3,8	140	7,3	55	48	20	10				7					
156	3,8	291	7,1	90	54	98	10	12	6		21					153
82	4,0	162	7,9	47	29	74					12					
210	2,9	472	6,4	147	170	77	9	25	6		36					154
118	3,2	247	6,7	87	92	42					26					
46	2,6	180	10,1	74	62	27	6	4	1		5					155
24	2,7	91	10,2	46	31	12					2					
20	2,1	67	7,2	22	25	11	2	1	1		4					157
11	2,3	29	6,2	12	10	5					2					
91	3,5	162	6,2	52	58	25	16	7			4					158
52	4,0	80	6,1	28	32	11	7				2					
411	4,7	680	7,9	188	187	182	21	22	5		74					159
206	4,7	347	8,0	96	103	106					42					
55	3,5	74	4,7	19	14	20	2	3	2		14					163
27	3,5	34	4,3	8	7	9					10					
35	2,3	128	8,4	24	70	21	4	5	1		3					164
20	2,6	61	8,0	11	35	10	3				2					
54	2,9	130	6,9	35	39	28	4	9	1		14					165
29	3,1	62	6,6	18	24	13					7					
85	3,3	167	6,6	57	43	36	4	5	1		21					166
46	3,6	91	7,1	28	25	21					17					
79	3,5	195	8,7	44	100	21	7	5	2		16					167
43	3,8	90	8,0	25	44	12					9					
28	2,6	94	8,7	16	24	43		1	3		7					168
13	2,4	52	9,6	9	14	24					5					
161	4,5	178	5,0	42	50	48	4	5	5		22					169
83	4,6	82	4,6	20	23	25					14					
106	3,1	253	7,4	46	69	111	6	9	3		9					170
63	3,7	125	7,3	25	38	55					7					
71	3,1	270	11,7	38	146	63	3	5	1		14					171
38	3,3	134	11,6	19	73	34					8					
98	4,3	164	7,1	50	44	37	15	7	4		7					172
54	4,7	73	6,3	26	20	22					5					
147	3,7	188	4,7	37	69	35	6	3	6		32					173
74	3,7	89	4,5	20	31	20					18					
116	3,3	343	9,9	72	157	80	9	10	1		12					175
54	3,1	155	8,9	36	72	41					6					
43	2,2	140	7,2	37	57	35	5	6								176
22	2,2	73	7,4	21	33	19										
106	3,9	223	8,2	90	40	50	8	9	7		19					177
53	3,9	98	7,2	46	18	23					11					
19	1,3	172	12,2	22	110	26	1	3	2		8					179
10	1,4	90	12,7	13	57	16					4					
85	4,1	204	9,8	43	102	32	6	9	2		10					182
48	4,6	100	9,6	21	56	18					5					
18	1,8	151	14,8	30	86	18	6	3	1		6					183
11	2,1	76	14,8	13	47	12					4					
5 697	3,7	12 688	8,2	3 593	4 917	2 349	360	427	147		876					19 Zus.
2 901	3,7	6 131	7,9	1 883	2 442	1 273	35				498					

Noch: 1. Ergebnisse der Landtagswahl 2018 nach

Schl. Nr.	Gebiet	Stimm-berechtigte		Wähler	Art der Stimme	Ungültige Stimmen		Gültige Stimmen		Von den gültigen Stimmen entfielen auf									
		Nicht-wähler	Wahlbe-teiligung in %			Anzahl	%	Anzahl	CSU		GRÜNE		FREIE WÄHLER		AfD		SPD		
									Anzahl	%	Anzahl	%	Anzahl	%	Anzahl	%	Anzahl	%	
																			1
Noch: Schwaben																			
778 Landkreis Unterallgäu																			
111	Amberg	1 117	829	G	26	1,6	1 632	584	35,8	299	18,3	281	17,2	224	13,7	75	4,6		
		288	74,2	E	9	1,1	820	300	36,6	155	18,9	130	15,9	112	13,7	40	4,9		
113	Apfeltrach	719	552	G	13	1,2	1 091	481	44,1	98	9,0	164	15,0	171	15,7	41	3,8		
		167	76,8	E	4	0,7	548	250	45,6	49	8,9	76	13,9	85	15,5	19	3,5		
115	Babenhausen, M	3 964	2 781	G	49	0,9	5 513	2 210	40,1	673	12,2	920	16,7	842	15,3	289	5,2		
		1 183	70,2	E	26	0,9	2 755	1 137	41,3	362	13,1	387	14,0	435	15,8	142	5,2		
116	Bad Wörishofen, St	11 950	8 338	G	227	1,4	16 449	7 105	43,2	2 629	16,0	2 034	12,4	1 907	11,6	822	5,0		
		3 612	69,8	E	87	1,0	8 251	3 614	43,8	1 273	15,4	924	11,2	978	11,9	422	5,1		
118	Benningen	1 532	1 073	G	16	0,7	2 130	750	35,2	253	11,9	386	18,1	318	14,9	122	5,7		
		459	70,0	E	2	0,2	1 071	394	36,8	123	11,5	157	14,7	171	16,0	67	6,3		
119	Böhen	567	445	G	4	0,4	886	471	53,2	83	9,4	156	17,6	91	10,3	24	2,7		
		122	78,5	E	1	0,2	444	242	54,5	45	10,1	64	14,4	48	10,8	11	2,5		
120	Boos	1 579	1 183	G	25	1,1	2 341	1 020	43,6	318	13,6	309	13,2	308	13,2	102	4,4		
		396	74,9	E	6	0,5	1 177	522	44,4	165	14,0	132	11,2	164	13,9	51	4,3		
121	Breitenbrunn	1 844	1 360	G	34	1,3	2 686	1 281	47,7	223	8,3	474	17,6	400	14,9	76	2,8		
		484	73,8	E	9	0,7	1 351	704	52,1	107	7,9	204	15,1	182	13,5	36	2,7		
123	Buxheim	2 371	1 808	G	38	1,1	3 578	1 397	39,0	681	19,0	379	10,6	362	10,1	245	6,8		
		563	76,3	E	14	0,8	1 794	705	39,3	349	19,5	153	8,5	193	10,8	133	7,4		
127	Dirlewang, M	1 693	1 214	G	24	1,0	2 404	903	37,6	337	14,0	400	16,6	291	12,1	109	4,5		
		479	71,7	E	11	0,9	1 203	474	39,4	169	14,0	170	14,1	145	12,1	51	4,2		
130	Egg a.d.Günz	885	686	G	18	1,3	1 354	659	48,7	168	12,4	190	14,0	166	12,3	50	3,7		
		199	77,5	E	4	0,6	682	350	51,3	86	12,6	67	9,8	87	12,8	26	3,8		
134	Eppishausen	1 476	1 130	G	28	1,2	2 232	1 164	52,2	196	8,8	320	14,3	269	12,1	53	2,4		
		346	76,6	E	10	0,9	1 120	605	54,0	96	8,6	147	13,1	133	11,9	27	2,4		
136	Erkheim, M	2 429	1 837	G	28	0,8	3 646	1 613	44,2	413	11,3	581	15,9	393	10,8	184	5,0		
		592	75,6	E	14	0,8	1 823	828	45,4	210	11,5	233	12,8	208	11,4	96	5,3		
137	Ettringen	2 529	1 785	G	27	0,8	3 543	1 563	44,1	397	11,2	576	16,3	407	11,5	150	4,2		
		744	70,6	E	7	0,4	1 778	813	45,7	208	11,7	251	14,1	208	11,7	70	3,9		
139	Fellheim	835	551	G	17	1,5	1 085	422	38,9	166	15,3	142	13,1	157	14,5	83	7,6		
		284	66,0	E	8	1,5	543	219	40,3	85	15,7	54	9,9	85	15,7	43	7,9		
144	Bad Grönenbach, M	4 275	3 191	G	64	1,0	6 318	2 240	35,5	1 143	18,1	1 115	17,6	664	10,5	336	5,3		
		1 084	74,6	E	21	0,7	3 170	1 191	37,6	585	18,5	457	14,4	340	10,7	177	5,6		
149	Hawangen	979	755	G	16	1,1	1 494	736	49,3	135	9,0	229	15,3	135	9,0	36	2,4		
		224	77,1	E	7	0,9	748	376	50,3	69	9,2	100	13,4	70	9,4	18	2,4		
150	Heimertingen	1 294	979	G	9	0,5	1 948	837	43,0	283	14,5	304	15,6	178	9,1	121	6,2		
		315	75,7	E	5	0,5	974	430	44,1	139	14,3	132	13,6	93	9,5	61	6,3		
151	Holzgünz	966	728	G	3	0,2	1 453	592	40,7	171	11,8	243	16,7	200	13,8	77	5,3		
		238	75,4	E	3	0,4	725	302	41,7	87	12,0	105	14,5	107	14,8	37	5,1		
157	Kirchhaslach	975	666	G	26	2,0	1 306	616	47,2	78	6,0	228	17,5	255	19,5	23	1,8		
		309	68,3	E	5	0,8	661	312	47,2	42	6,4	106	16,0	138	20,9	10	1,5		
158	Kirchheim i.Schw., M	1 999	1 462	G	28	1,0	2 896	1 400	48,3	253	8,7	404	14,0	431	14,9	127	4,4		
		537	73,1	E	4	0,3	1 458	719	49,3	126	8,6	192	13,2	216	14,8	65	4,5		
161	Kronburg	1 402	1 078	G	16	0,7	2 140	852	39,8	365	17,1	288	13,5	245	11,4	126	5,9		
		324	76,9	E	3	0,3	1 075	436	40,6	187	17,4	123	11,4	126	11,7	63	5,9		
162	Lachen	1 256	965	G	15	0,8	1 915	688	35,9	284	14,8	328	17,1	271	14,2	71	3,7		
		291	76,8	E	2	0,2	963	361	37,5	137	14,2	140	14,5	142	14,7	34	3,5		
163	Lauben	1 086	811	G	27	1,7	1 595	757	47,5	185	11,6	221	13,9	173	10,8	67	4,2		
		275	74,7	E	10	1,2	801	389	48,6	92	11,5	97	12,1	91	11,4	41	5,1		
164	Lautrach	1 052	715	G	17	1,2	1 413	547	38,7	190	13,4	236	16,7	138	9,8	106	7,5		
		337	68,0	E	7	1,0	708	279	39,4	97	13,7	98	13,8	72	10,2	57	8,1		
165	Legau, M	2 439	1 757	G	46	1,3	3 468	1 467	42,3	482	13,9	575	16,6	396	11,4	179	5,2		
		682	72,0	E	16	0,9	1 741	772	44,3	255	14,6	222	12,8	201	11,5	91	5,2		
168	Markt Rettenbach, M	2 979	2 219	G	44	1,0	4 394	1 998	45,5	550	12,5	615	14,0	572	13,0	147	3,3		
		760	74,5	E	19	0,9	2 200	1 023	46,5	303	13,8	257	11,7	292	13,3	66	3,0		
169	Markt Wald, M	1 731	1 265	G	13	0,5	2 517	1 015	40,3	236	9,4	472	18,8	449	17,8	64	2,5		
		466	73,1	E	1	0,1	1 264	526	41,6	115	9,1	218	17,2	228	18,0	30	2,4		

G = Gesamtstimmen. E = Erststimmen.

Regierungsbezirken, Kreisen und Gemeinden

Von den gültigen Stimmen entfielen auf																Schl. Nr.
FDP		Sonstige		davon												
				DIE LINKE	BP	ÖDP	PIRATEN	Die PARTEI	mut	Tierschutz- partei	V-Partei³	DIE FRANKEN	Gesund- heits- forschung	Die Humanisten	LKR	
Anzahl	%	Anzahl	%	Anzahl												
17	18	19	20	21	22	23	24	25	26	27	28	29	30	31	32	
Noch: Schwaben																778
55	3,4	114	7,0	35	29	28	8	3	1	-	-	10	-	-	-	111
27	3,3	56	6,8	17	15	14	4	-	-	-	-	6	-	-	-	-
37	3,4	99	9,1	13	25	42	8	6	2	-	-	2	-	-	-	113
20	3,6	49	8,9	5	14	24	5	-	-	-	-	1	-	-	-	-
231	4,2	348	6,3	112	57	137	11	12	4	-	-	14	-	-	-	115
123	4,5	169	6,1	61	25	73	-	-	-	-	-	10	-	-	-	-
833	5,1	1 119	6,8	391	185	344	66	42	15	-	-	70	-	-	-	6 116
454	5,5	586	7,1	205	102	200	37	-	-	-	-	42	-	-	-	-
92	4,3	209	9,8	46	27	113	4	10	1	-	-	8	-	-	-	118
51	4,8	108	10,1	26	15	63	-	-	-	-	-	4	-	-	-	-
15	1,7	46	5,2	8	13	18	4	1	1	-	-	1	-	-	-	119
10	2,3	24	5,4	6	7	11	-	-	-	-	-	-	-	-	-	-
99	4,2	185	7,9	53	31	77	3	9	2	-	-	10	-	-	-	120
52	4,4	91	7,7	27	17	42	-	-	-	-	-	5	-	-	-	-
78	2,9	154	5,7	37	46	41	7	14	-	-	-	8	-	-	-	121
43	3,2	75	5,6	20	28	18	5	18	-	-	-	4	-	-	-	-
223	6,2	291	8,1	70	14	175	5	7	3	-	-	17	-	-	-	123
109	6,1	152	8,5	32	7	102	-	-	-	-	-	11	-	-	-	-
112	4,7	252	10,5	51	84	79	13	12	-	-	-	13	-	-	-	127
62	5,2	132	11,0	26	44	46	7	-	-	-	-	9	-	-	-	-
42	3,1	79	5,8	14	19	33	4	5	-	-	-	4	-	-	-	130
25	3,7	41	6,0	10	10	19	-	-	-	-	-	2	-	-	-	-
67	3,0	163	7,3	27	58	38	15	5	1	-	-	19	-	-	-	134
36	3,2	76	6,8	11	29	18	9	-	-	-	-	9	-	-	-	-
156	4,3	306	8,4	89	75	114	5	10	1	-	-	12	-	-	-	136
90	4,9	158	8,7	50	38	62	-	-	-	-	-	8	-	-	-	-
153	4,3	297	8,4	90	78	67	23	15	5	-	-	18	-	-	-	137
80	4,5	148	8,3	47	43	33	13	-	-	-	-	12	-	-	-	-
39	3,6	76	7,0	29	12	22	-	8	-	-	-	5	-	-	-	139
17	3,1	40	7,4	17	8	11	-	-	-	-	-	4	-	-	-	-
247	3,9	573	9,1	195	65	243	10	21	8	-	-	30	-	-	-	144
127	4,0	293	9,2	101	38	137	-	-	-	-	-	17	-	-	-	-
99	6,6	124	8,3	36	17	57	-	9	1	-	-	4	-	-	-	149
52	7,0	63	8,4	20	11	30	-	-	-	-	-	2	-	-	-	-
90	4,6	135	6,9	27	16	77	6	4	1	-	-	4	-	-	-	150
46	4,7	73	7,5	13	11	47	-	-	-	-	-	2	-	-	-	-
61	4,2	109	7,5	44	19	33	-	6	-	-	-	7	-	-	-	151
33	4,6	54	7,4	21	10	20	-	-	-	-	-	3	-	-	-	-
52	4,0	54	4,1	7	14	22	3	5	-	-	-	3	-	-	-	157
27	4,1	26	3,9	2	10	11	-	-	-	-	-	3	-	-	-	-
113	3,9	168	5,8	49	41	36	18	12	1	-	-	11	-	-	-	158
62	4,3	78	5,3	25	20	17	11	-	-	-	-	5	-	-	-	-
73	3,4	191	8,9	60	47	71	2	1	1	-	-	9	-	-	-	161
37	3,4	103	9,6	32	23	41	-	-	-	-	-	7	-	-	-	-
88	4,6	185	9,7	30	52	80	4	5	-	-	-	12	-	-	-	2 162
47	4,9	102	10,6	18	29	47	-	-	-	-	-	8	-	-	-	-
55	3,4	137	8,6	27	24	70	-	8	6	-	-	2	-	-	-	163
31	3,9	60	7,5	15	11	34	-	-	-	-	-	-	-	-	-	-
64	4,5	132	9,3	31	11	59	5	19	-	-	-	7	-	-	-	164
34	4,8	71	10,0	16	6	45	-	-	-	-	-	4	-	-	-	-
148	4,3	221	6,4	66	48	74	4	11	4	-	-	13	-	-	-	165
86	4,9	114	6,5	35	29	43	-	-	-	-	-	7	-	-	-	-
156	3,6	356	8,1	87	107	108	9	16	7	-	-	22	-	-	-	168
81	3,7	178	8,1	46	65	57	-	-	-	-	-	10	-	-	-	-
87	3,5	194	7,7	27	73	68	10	6	2	-	-	7	-	-	-	169
53	4,2	94	7,4	13	41	33	5	-	-	-	-	2	-	-	-	-

Noch: 1. Ergebnisse der Landtagswahl 2018 nach

Schl. Nr.	Gebiet	Stimm-berechtigte		Wähler		Art der Stimme	Ungültige Stimmen		Gültige Stimmen		Von den gültigen Stimmen entfielen auf									
		Nicht-wähler	Wahlbe-teiligung in %	Anzahl	%		Anzahl	%	CSU		GRÜNE		FREIE WÄHLER		AfD		SPD			
									Anzahl	%	Anzahl	%	Anzahl	%	Anzahl	%	Anzahl	%		
		1	2	3	4		5	6	7	8	9	10	11	12	13	14	15	16		

Noch: Schwaben

778 Noch: Landkreis Unterallgäu

171	Memmingerberg	2 162 704	1 458 67,4	G E	26 7	0,9 0,5	2 890 1 451	984 517	34,0 35,6	370 174	12,8 12,0	388 161	13,4 11,1	474 243	16,4 16,7	218 113	7,5 7,8
173	Mindelheim, St	10 523 3 386	7 137 67,8	G E	174 67	1,2 0,9	14 100 7 070	5 577 2 993	39,6 42,3	2 207 1 083	15,7 15,3	1 524 597	10,8 8,4	1 769 883	12,5 12,5	982 489	7,0 6,9
177	Niederrieden	1 093 311	782 71,5	G E	16 4	1,0 0,5	1 548 778	703 373	45,4 47,9	191 106	12,3 13,6	238 100	15,4 12,9	157 85	10,1 10,9	97 35	6,3 4,5
180	Kammlach	1 477 367	1 110 75,2	G E	24 9	1,1 0,8	2 195 1 101	900 444	41,0 40,3	236 128	10,8 11,6	346 161	15,8 14,6	345 178	15,7 16,2	86 45	3,9 4,1
183	Oberrieden	928 234	694 74,8	G E	22 5	1,6 0,7	1 366 689	600 323	43,9 46,9	119 62	8,7 9,0	166 65	12,2 9,4	314 154	23,0 22,4	23 11	1,7 1,6
184	Oberschönegg	775 184	591 76,3	G E	17 7	1,4 1,2	1 165 584	513 260	44,0 44,5	93 51	8,0 8,7	231 101	19,8 17,3	174 97	14,9 16,6	18 8	1,5 1,4
186	Ottobeuren, M	6 361 1 717	4 644 73,0	G E	73 29	0,8 0,6	9 215 4 615	4 022 2 085	43,6 45,2	1 432 719	15,5 15,6	1 341 542	14,6 11,7	976 506	10,6 11,0	534 279	5,8 6,0
187	Pfaffenhausen, M	1 827 554	1 273 69,7	G E	12 1	0,5 0,1	2 534 1 272	1 279 679	50,5 53,4	264 133	10,4 10,5	295 125	11,6 9,8	322 153	12,7 12,0	79 37	3,1 2,9
188	Pleiß	653 176	477 73,0	G E	9 1	0,9 0,2	944 475	523 271	55,4 57,1	108 58	11,4 12,2	117 51	12,4 10,7	101 51	10,7 10,7	29 11	3,1 2,3
190	Salgen	1 128 262	866 76,8	G E	27 7	1,6 0,8	1 705 859	823 429	48,3 49,9	172 87	10,1 10,1	267 121	15,7 14,1	252 124	14,8 14,4	31 18	1,8 2,1
196	Sontheim	2 075 452	1 623 78,2	G E	24 8	0,7 0,5	3 222 1 615	1 336 685	41,5 42,4	509 258	15,8 16,0	518 234	16,1 14,5	374 194	11,6 12,0	123 65	3,8 4,0
199	Stetten	1 112 287	825 74,2	G E	12 1	0,7 0,1	1 638 824	792 414	48,4 50,2	183 93	11,2 11,3	212 100	12,9 12,1	202 98	12,3 11,9	53 26	3,2 3,2
202	Trunkelsberg	1 311 364	947 72,2	G E	13 5	0,7 0,5	1 881 942	649 332	34,5 35,2	237 124	12,6 13,2	298 128	15,8 13,6	246 134	13,1 14,2	147 74	7,8 7,9
203	Türkheim, M	5 375 1 638	3 737 69,5	G E	120 33	1,6 0,9	7 354 3 704	2 729 1 398	37,1 37,7	1 228 600	16,7 16,2	806 345	11,0 9,3	940 479	12,8 12,9	520 259	7,1 7,0
204	Tussenhausen, M	2 336 588	1 748 74,8	G E	26 9	0,7 0,5	3 470 1 739	1 560 794	45,0 45,7	358 186	10,3 10,7	422 189	12,2 10,9	558 280	16,1 16,1	152 77	4,4 4,4
205	Ungerhausen	826 234	592 71,7	G E	23 7	1,9 1,2	1 159 583	447 222	38,6 38,1	154 76	13,3 13,0	205 92	17,7 15,8	116 59	10,0 10,1	48 23	4,1 3,9
207	Unteregg	1 103 284	819 74,3	G E	25 9	1,5 1,1	1 613 810	730 382	45,3 47,2	203 109	12,6 13,5	305 132	18,9 16,3	151 75	9,4 9,3	43 20	2,7 2,5
209	Rammingen	1 189 302	887 74,6	G E	6 2	0,3 0,2	1 768 885	724 369	41,0 41,7	273 139	15,4 15,7	242 102	13,7 11,5	232 116	13,1 13,1	75 40	4,2 4,5
214	Westerheim	1 662 346	1 316 79,2	G E	20 3	0,8 0,2	2 612 1 313	1 138 582	43,6 44,3	322 160	12,3 12,2	333 137	12,7 10,4	287 146	11,0 11,1	92 50	3,5 3,8
216	Wiedergeltingen	1 109 320	789 71,1	G E	9 1	0,6 0,1	1 569 788	622 324	39,6 41,1	254 130	16,2 16,5	198 88	12,6 11,2	197 102	12,6 12,9	73 34	4,7 4,3
217	Winterrieden	729 165	564 77,4	G E	12 3	1,1 0,5	1 116 561	493 254	44,2 45,3	117 62	10,5 11,1	202 85	18,1 15,2	142 76	12,7 13,5	41 21	3,7 3,7
218	Wolfertschwenden	1 538 368	1 170 76,1	G E	18 7	0,8 0,6	2 322 1 163	973 520	41,9 44,7	281 143	12,1 12,3	481 198	20,7 17,0	222 116	9,6 10,0	113 62	4,9 5,3
219	Worringen	1 567 374	1 193 76,1	G E	13 2	0,5 0,2	2 373 1 191	911 465	38,4 39,0	316 165	13,3 13,9	380 152	16,0 12,8	282 147	11,9 12,3	172 91	7,2 7,6
221	Kettershausen	1 385 402	983 71,0	G E	10 -	0,5 -	1 956 983	936 502	47,9 51,1	133 67	6,8 6,8	326 134	16,7 13,6	361 188	18,5 19,1	47 20	2,4 2,0
	Zusammen	108 167 29 779	78 388 72,5	G E	1 629 542	1,0 0,7	155 142 77 843	65 332 33 890	42,1 43,5	21 049 10 629	13,6 13,7	22 411 9 536	14,4 12,3	19 607 10 034	12,6 12,9	7 701 3 892	5,0 5,0

779 Landkreis Donau-Ries

111	Alerheim	1 275 249	1 026 80,5	G E	35 6	1,7 0,6	2 017 1 020	849 438	42,1 42,9	267 140	13,2 13,7	197 83	9,8 8,1	165 84	8,2 8,2	284 170	14,1 16,7
112	Amerdingen	652 138	514 78,8	G E	19 6	1,8 1,2	1 009 508	565 283	56,0 55,7	71 37	7,0 7,3	138 70	13,7 13,8	91 50	9,0 9,8	60 31	5,9 6,1
115	Asbach-Bäumenheim	3 118 869	2 249 72,1	G E	62 15	1,4 0,7	4 436 2 234	1 927 992	43,4 44,4	504 274	11,4 12,3	527 234	11,9 10,5	494 254	11,1 11,4	449 220	10,1 9,8

G = Gesamtstimmen. E = Erststimmen.

Regierungsbezirken, Kreisen und Gemeinden

Von den gültigen Stimmen entfielen auf																Schl. Nr.
FDP		Sonstige		davon												
				DIE LINKE	BP	ÖDP	PIRATEN	Die PARTEI	mut	Tierschutzpartei	V-Partei³	DIE FRANKEN	Gesundheitsforschung	Die Humanisten	LKR	
Anzahl	%	Anzahl	%	Anzahl												
17	18	19	20	21	22	23	24	25	26	27	28	29	30	31	32	

Noch: Schwaben

																778
163	5,6	293	10,1	69	40	149	5	10	8		12					171
91	6,3	152	10,5	36	20	88					8					
678	4,8	1 363	9,7	336	204	629	86	57	11		38				2	173
350	5,0	675	9,5	161	100	341	52				21					
76	4,9	86	5,6	14	26	37	4	2			2				1	177
35	4,5	44	5,7	8	15	20					1					
93	4,2	189	8,6	52	47	68	3	7	2		10					180
48	4,4	97	8,8	31	25	35					6					
33	2,4	111	8,1	20	23	52	5	3	1		5				2	183
20	2,9	54	7,8	8	14	26	3				3					
44	3,8	92	7,9	10	32	37	1	5	1		6					184
24	4,1	43	7,4	6	15	18					4					
315	3,4	595	6,5	214	96	216	11	23	6		28				1	186
171	3,7	313	6,8	115	56	127					15					
114	4,5	181	7,1	44	46	49	20	9	4		9					187
63	5,0	82	6,4	22	25	20	12				3					
33	3,5	33	3,5	3	6	22		2								188
18	3,8	15	3,2	1	3	11										
54	3,2	106	6,2	24	37	33	5	2	2		2				1	190
32	3,7	48	5,6	11	20	14	2				1					
124	3,8	238	7,4	82	54	71	5	8	5		12				1	196
62	3,8	117	7,2	40	26	42					9					
67	4,1	129	7,9	21	25	62	6	8			7					199
31	3,8	62	7,5	13	14	28	3				4					
114	6,1	190	10,1	70	25	70	5	3	1		16					202
62	6,6	88	9,3	30	9	35					14					
487	6,6	644	8,8	193	136	209	41	30	11		19				5	203
317	8,6	306	8,3	91	73	110	21				11					
109	3,1	311	9,0	60	113	94	22	11	1		10					204
58	3,3	155	8,9	28	62	50	11				4					
74	6,4	115	9,9	17	19	76		1	2							205
42	7,2	69	11,8	9	12	48										
57	3,5	124	7,7	27	38	39	7	6			7					207
31	3,8	61	7,5	12	22	19	4				4					
92	5,2	130	7,4	33	56	22	10	6	2						1	209
51	5,8	68	7,7	18	30	14	6									
161	6,2	279	10,7	74	32	145	7	8	2		11					214
95	7,2	143	10,9	42	18	77					6					
100	6,4	125	8,0	29	38	35	10	8			5					216
53	6,7	57	7,2	16	16	16	5				4					
42	3,8	79	7,1	12	18	39	2	4	2		1				1	217
28	5,0	35	6,2	4	10	21										
86	3,7	166	7,1	32	50	62	4	8	2		8					218
41	3,5	83	7,1	16	25	37					5					
102	4,3	210	8,8	73	27	95	1	7	1		6					219
58	4,9	113	9,5	35	14	61					3					
49	2,5	104	5,3	33	40	17	1	7	2		4					221
23	2,3	49	5,0	15	22	10					2					
6 832	4,4	12 210	7,9	3 293	2 515	4 654	508	517	133		560				30	Zus.
3 719	4,8	6 143	7,9	1 685	1 352	2 566	215				325					
																779
74	3,7	181	9,0	46	49	56	6	8			14				2	111
37	3,6	68	6,7	18	22	22					6					
26	2,6	58	5,7	20	20	11		6			1					112
13	2,6	24	4,7	9	8	7										
165	3,7	370	8,3	209	86	36	9	10	7		13					115
78	3,5	182	8,1	119	42	15					6					

Noch: 1. Ergebnisse der Landtagswahl 2018 nach

Schl. Nr.	Gebiet	Stimm-berechtigte		Wähler	Art der Stimme	Ungültige Stimmen		Gültige Stimmen		Von den gültigen Stimmen entfielen auf									
		Nicht-wähler	Wahlbe-teiligung in %			Anzahl	%	Anzahl	CSU		GRÜNE		FREIE WÄHLER		AfD		SPD		
									Anzahl	%	Anzahl	%	Anzahl	%	Anzahl	%	Anzahl	%	
																			1
Noch: Schwaben																			
779	Noch: Landkreis Donau-Ries																		
117	Auhausen	802	662	G	15	1,1	1 309	545	41,6	187	14,3	107	8,2	197	15,0	120	9,2		
		140	82,5	E	4	0,6	658	274	41,6	86	13,1	44	6,7	101	15,3	86	13,1		
126	Buchdorf	1 364	1 051	G	18	0,9	2 084	1 009	48,4	260	12,5	350	16,8	228	10,9	77	3,7		
		313	77,1	E	4	0,4	1 047	496	47,4	158	15,1	163	15,6	115	11,0	39	3,7		
129	Daiting	626	480	G	10	1,0	950	548	57,7	141	14,8	86	9,1	81	8,5	27	2,8		
		146	76,7	E	3	0,6	477	256	53,7	100	21,0	41	8,6	39	8,2	11	2,3		
130	Deiningen	1 385	965	G	26	1,3	1 904	791	41,5	289	15,2	218	11,4	207	10,9	194	10,2		
		420	69,7	E	5	0,5	960	395	41,1	149	15,5	95	9,9	107	11,1	121	12,6		
131	Donauwörth, GKSt	13 984	9 985	G	215	1,1	19 755	8 307	42,1	3 338	16,9	1 828	9,3	2 217	11,2	1 618	8,2		
		3 999	71,4	E	59	0,6	9 926	4 265	43,0	1 804	18,2	825	8,3	1 105	11,1	808	8,1		
136	Ederheim	903	658	G	22	1,7	1 294	525	40,6	203	15,7	107	8,3	126	9,7	205	15,8		
		245	72,9	E	2	0,3	656	273	41,6	98	14,9	52	7,9	66	10,1	117	17,8		
138	Ehingen a.Ries	639	532	G	9	0,8	1 055	572	54,2	125	11,8	109	10,3	73	6,9	72	6,8		
		107	83,3	E	3	0,6	529	293	55,4	58	11,0	47	8,9	38	7,2	57	10,8		
146	Forheim	462	387	G	8	1,0	766	466	60,8	57	7,4	66	8,6	69	9,0	37	4,8		
		75	83,8	E	-	-	387	238	61,5	31	8,0	32	8,3	36	9,3	19	4,9		
147	Fremdingen	1 638	1 338	G	73	2,7	2 603	1 417	54,4	237	9,1	246	9,5	281	10,8	188	7,2		
		300	81,7	E	18	1,3	1 320	723	54,8	116	8,8	106	8,0	152	11,5	125	9,5		
148	Fünfstetten	1 078	818	G	31	1,9	1 605	854	53,2	157	9,8	203	12,6	200	12,5	65	4,0		
		260	75,9	E	9	1,1	809	425	52,5	95	11,7	98	12,1	105	13,0	32	4,0		
149	Genderkingen	916	686	G	18	1,3	1 354	645	47,6	124	9,2	214	15,8	149	11,0	83	6,1		
		230	74,9	E	3	0,4	683	329	48,2	74	10,8	100	14,6	79	11,6	37	5,4		
154	Hainsfarth	1 146	849	G	26	1,5	1 672	746	44,6	244	14,6	140	8,4	159	9,5	148	8,9		
		297	74,1	E	7	0,8	842	388	46,1	124	14,7	61	7,2	84	10,0	101	12,0		
155	Harburg (Schwaben), St	4 439	3 318	G	77	1,2	6 559	2 865	43,7	739	11,3	992	15,1	607	9,3	742	11,3		
		1 121	74,7	E	12	0,4	3 306	1 507	45,6	411	12,4	378	11,4	324	9,8	420	12,7		
162	Hohenalthheim	471	362	G	4	0,6	720	298	41,4	96	13,3	81	11,3	89	12,4	68	9,4		
		109	76,9	E	3	1	359	148	41,2	43	12,0	39	10,9	48	13,4	42	11,7		
163	Holzheim	895	733	G	11	0,8	1 455	729	50,1	168	11,5	225	15,5	88	6,0	57	3,9		
		162	81,9	E	2	0,3	731	372	50,9	92	12,6	107	14,6	44	6,0	26	3,6		
167	Huisheim	1 313	1 062	G	24	1,1	2 100	1 067	50,8	169	8,0	217	10,3	304	14,5	171	8,1		
		251	80,9	E	5	0,5	1 057	544	51,5	95	9,0	95	9,0	154	14,6	91	8,6		
169	Kaisheim, M	2 902	2 207	G	41	0,9	4 373	2 005	45,8	604	13,8	543	12,4	508	11,6	290	6,6		
		695	76,1	E	16	0,7	2 191	1 006	45,9	343	15,7	261	11,9	257	11,7	141	6,4		
176	Maihingen	925	734	G	20	1,4	1 448	809	55,9	146	10,1	119	8,2	166	11,5	66	4,6		
		191	79,4	E	3	0,4	731	408	55,8	78	10,7	52	7,1	83	11,4	46	6,3		
177	Marktoffingen	1 012	797	G	26	1,6	1 568	977	62,3	137	8,7	149	9,5	102	6,5	91	5,8		
		215	78,8	E	7	0,9	790	499	63,2	70	8,9	65	8,2	52	6,6	61	7,7		
178	Marxheim	2 004	1 458	G	30	1,0	2 886	1 477	51,2	340	11,8	379	13,1	321	11,1	146	5,1		
		546	72,8	E	13	0,9	1 445	746	51,6	209	14,5	173	12,0	159	11,0	54	3,7		
180	Megesheim	671	535	G	24	2,2	1 046	579	55,4	115	11,0	89	8,5	89	8,5	65	6,2		
		136	79,7	E	7	1,3	528	289	54,7	60	11,4	46	8,7	49	9,3	42	8,0		
181	Mertingen	3 044	2 253	G	45	1,0	4 461	1 862	41,7	512	11,5	703	15,8	600	13,4	272	6,1		
		791	74,0	E	12	0,5	2 241	953	42,5	279	12,4	325	14,5	303	13,5	139	6,2		
184	Mönchsdeggingen	1 158	860	G	29	1,7	1 691	769	45,5	183	10,8	242	14,3	190	11,2	106	6,3		
		298	74,3	E	9	1,0	851	391	45,9	102	12,0	108	12,7	104	12,2	63	7,4		
185	Möttingen	1 988	1 443	G	23	0,8	2 862	1 373	48,0	339	11,8	324	11,3	289	10,1	223	7,8		
		545	72,6	E	5	0,3	1 438	705	49,0	176	12,2	156	10,8	147	10,2	142	9,9		
186	Monheim, St	3 911	2 862	G	74	1,3	5 647	2 855	50,6	682	12,1	622	11,0	538	9,5	394	7,0		
		1 049	73,2	E	16	0,6	2 844	1 418	49,9	419	14,7	281	9,9	285	10,0	188	6,6		
187	Münster	887	631	G	6	0,5	1 256	619	49,3	106	8,4	203	16,2	135	10,7	79	6,3		
		256	71,1	E	3	0,5	628	330	52,5	60	9,6	92	14,6	68	10,8	30	4,8		
188	Munningen	1 394	1 182	G	30	1,3	2 334	1 478	63,3	175	7,5	168	7,2	120	5,1	216	9,3		
		212	84,8	E	9	0,8	1 173	749	63,9	75	6,4	81	6,9	63	5,4	143	12,2		
192	Niederschönenfeld	1 022	753	G	11	0,7	1 495	708	47,4	173	11,6	214	14,3	169	11,3	86	5,8		
		269	73,7	E	2	0,3	751	366	48,7	100	13,3	101	13,4	84	11,2	33	4,4		

G = Gesamtstimmen. E = Erststimmen.

Regierungsbezirken, Kreisen und Gemeinden

Von den gültigen Stimmen entfielen auf																Schl. Nr.
FDP		Sonstige		davon												
				DIE LINKE	BP	ÖDP	PIRATEN	Die PARTEI	mut	Tierschutzpartei	V-Partei³	DIE FRANKEN	Gesundheitsforschung	Die Humanisten	LKR	
Anzahl	%	Anzahl	%	Anzahl												
17	18	19	20	21	22	23	24	25	26	27	28	29	30	31	32	
Noch: Schwaben																779
44	3,4	109	8,3	33	16	46	1	4	1			8				117
21	3,2	46	7,0	14	6	21						5				
52	2,5	108	5,2	46	29	9	2	8				13			1	126
28	2,7	48	4,6	23	15	4						6				
26	2,7	41	4,3	13	19	6			1			2				129
12	2,5	18	3,8	6	9	3										
69	3,6	136	7,1	58	29	36		5	1			7				130
32	3,3	61	6,4	33	11	14						3				
1 037	5,2	1 410	7,1	558	210	428	38	62	12			96			6	131
489	4,9	630	6,3	275	102	203						50				
44	3,4	84	6,5	28	22	24	1	5	1			3				136
20	3,0	30	4,6	15	9	4						2				
10	0,9	94	8,9	13	20	54	1	3	1			2				138
6	1,1	30	5,7	5	4	19						2				
17	2,2	54	7,0	17	14	21		1				1				146
7	1,8	24	6,2	10	7	6						1				
90	3,5	144	5,5	32	53	46	2	4	2			3			2	147
48	3,6	50	3,8	10	20	18						2				
36	2,2	90	5,6	20	33	17	3	4				12			1	148
16	2,0	38	4,7	10	15	8						5				
64	4,7	75	5,5	24	25	12	2	3	2			7				149
31	4,5	33	4,8	11	12	6						4				
28	1,7	207	12,4	41	23	136	2		2			2			1	154
14	1,7	70	8,3	16	8	45						1				
168	2,6	446	6,8	135	111	105	8	24	3			27			33	155
88	2,7	178	5,4	68	51	43						16				
22	3,1	66	9,2	17	26	17	2	2				2				162
11	3,1	28	7,8	8	9	10						1				
54	3,7	134	9,2	30	60	19	6	8	3			8				163
26	3,6	64	8,8	16	32	10						6				
37	1,8	135	6,4	42	39	37	2	5	1			8			1	167
19	1,8	59	5,6	19	18	17						5				
154	3,5	269	6,2	120	60	44	5	19	2			18			1	169
70	3,2	113	5,2	56	28	18						11				
42	2,9	100	6,9	13	23	54	2	4	1			3				176
23	3,1	41	5,6	6	10	23						2				
37	2,4	75	4,8	21	20	28	4	2								177
18	2,3	25	3,2	8	7	10										
71	2,5	152	5,3	49	54	25	5	8	1			9			1	178
37	2,6	67	4,6	23	29	11						4				
15	1,4	94	9,0	25	18	37	1	8	1			4				180
9	1,7	33	6,3	10	7	14						2				
180	4,0	332	7,4	157	64	51	5	22	2			30			1	181
94	4,2	148	6,6	83	27	22						16				
40	2,4	161	9,5	51	47	41	5	5	5			6			1	184
19	2,2	64	7,5	22	26	14						2				
71	2,5	243	8,5	32	32	145	6	6	1			19			2	185
31	2,2	81	5,6	17	14	39						11				
165	2,9	391	6,9	139	116	65	12	22	5			30			2	186
70	2,5	183	6,4	76	54	36						17				
33	2,6	81	6,4	20	30	18	2	2				9				187
17	2,7	31	4,9	7	11	8						5				
32	1,4	145	6,2	36	30	67	4	2				4			2	188
19	1,6	43	3,7	12	12	17						2				
42	2,8	103	6,9	36	33	19		4	1			9			1	192
20	2,7	47	6,3	15	18	10						4				

Noch: 1. Ergebnisse der Landtagswahl 2018 nach

Schl. Nr.	Gebiet	Stimm-berechtigte	Wähler	Art der Stimme	Ungültige Stimmen		Gültige Stimmen		Von den gültigen Stimmen entfielen auf									
		Nicht-wähler	Wahlbe-teiligung in %		Anzahl	%	Anzahl	%	CSU		GRÜNE		FREIE WÄHLER		AfD		SPD	
									Anzahl	%	Anzahl	%	Anzahl	%	Anzahl	%	Anzahl	%
									1	2	3	4	5	6	7	8	9	10

Noch: Schwaben

779 Noch: Landkreis Donau-Ries

194	Nördlingen, GKSt	14 971 4 880	10 091 67,4	G E	337 79	1,7 0,8	19 844 10 011	7 701 3 897	38,8 38,9	3 658 1 812	18,4 18,1	1 846 816	9,3 8,2	2 020 1 055	10,2 10,5	2 290 1 405	11,5 14,0
196	Oberndorf a. Lech	1 911 377	1 534 80,3	G E	22 1	0,7 0,1	3 046 1 533	1 325 651	43,5 42,5	369 199	12,1 13,0	504 275	16,5 17,9	338 172	11,1 11,2	199 88	6,5 5,7
197	Oettingen i. Bay., St	3 905 1 135	2 770 70,9	G E	79 9	1,4 0,3	5 460 2 761	1 984 972	36,3 35,2	869 386	15,9 14,0	397 170	7,3 6,2	466 242	8,5 8,8	991 701	18,2 25,4
198	Otting	570 171	399 70,0	G E	6 1	0,8 0,3	792 398	417 213	52,7 53,5	85 46	10,7 11,6	78 32	9,8 8,0	63 32	8,0 8,0	74 40	9,3 10,1
201	Rain, St	6 386 1 783	4 603 72,1	G E	92 30	1,0 0,7	9 114 4 573	4 414 2 302	48,4 50,3	1 016 545	11,1 11,9	1 227 600	13,5 13,1	1 040 539	11,4 11,8	690 240	7,6 5,2
203	Reimlingen	1 016 189	827 81,4	G E	24 8	1,5 1,0	1 630 819	783 392	48,0 47,9	273 140	16,7 17,1	149 72	9,1 8,8	123 63	7,5 7,7	128 76	7,9 9,3
206	Rögling	540 118	422 78,1	G E	8 1	0,9 0,2	836 421	457 226	54,7 53,7	84 52	10,0 12,4	123 57	14,7 13,5	69 35	8,3 8,3	43 23	5,1 5,5
217	Tagmersheim	808 192	616 76,2	G E	18 5	1,5 0,8	1 214 611	505 250	41,6 40,9	173 109	14,3 17,8	197 82	16,2 13,4	143 72	11,8 11,8	81 41	6,7 6,7
218	Tapfheim	3 141 755	2 386 76,0	G E	69 9	1,4 0,4	4 703 2 377	2 025 1 027	43,1 43,2	557 294	11,8 12,4	785 383	16,7 16,1	584 300	12,4 12,6	332 177	7,1 7,4
224	Wallerstein, M	2 477 712	1 765 71,3	G E	37 4	1,0 0,2	3 493 1 761	1 655 848	47,4 48,2	413 200	11,8 11,4	423 199	12,1 11,3	345 177	9,9 10,1	345 206	9,9 11,7
226	Wechingen	1 118 235	883 79,0	G E	31 7	1,8 0,8	1 735 876	781 397	45,0 45,3	243 128	14,0 14,6	150 71	8,6 8,1	169 90	9,7 10,3	182 111	10,5 12,7
228	Wemding, St	4 371 1 211	3 160 72,3	G E	72 28	1,1 0,9	6 248 3 132	3 104 1 580	49,7 50,4	695 363	11,1 11,6	617 276	9,9 8,8	573 301	9,2 9,6	623 335	10,0 10,7
231	Wolfersstadt	840 194	646 76,9	G E	16 9	1,2 1,4	1 276 637	748 378	58,6 59,3	126 70	9,9 11,0	125 51	9,8 8,0	98 54	7,7 8,5	57 34	4,5 5,3
	Zusammen	100 078 26 586	73 492 73,4	G E	1 873 459	1,3 0,6	145 105 73 030	66 135 33 632	45,6 46,1	19 449 10 300	13,4 14,1	16 427 7 495	11,3 10,3	15 083 7 771	10,4 10,6	12 734 7 112	8,8 9,7

780 Landkreis Oberallgäu

112	Altusried, M	7 933 2 054	5 879 74,1	G E	117 41	1,0 0,7	11 635 5 838	4 237 2 194	36,4 37,6	1 940 942	16,7 16,1	2 619 1 271	22,5 21,8	1 127 572	9,7 9,8	475 259	4,1 4,4
113	Balderschwang	149 33	116 77,9	G E	5 -	2,2 -	227 116	162 81	71,4 69,8	20 12	8,8 10,3	20 10	8,8 8,6	13 7	5,7 6,0	4 2	1,8 1,7
114	Betzgau	2 245 405	1 840 82,0	G E	42 18	1,1 1,0	3 638 1 822	1 421 710	39,1 39,0	690 329	19,0 18,1	780 405	21,4 22,2	259 133	7,1 7,3	178 92	4,9 5,0
115	Blaichach	4 333 1 090	3 243 74,8	G E	96 31	1,5 1,0	6 390 3 212	2 083 1 016	32,6 31,6	1 409 854	22,1 26,6	1 171 481	18,3 15,0	568 293	8,9 9,1	460 209	7,2 6,5
116	Bolsterlang	846 217	629 74,3	G E	15 5	1,2 0,8	1 243 624	501 247	40,3 39,6	199 108	16,0 17,3	264 126	21,2 20,2	111 56	8,9 9,0	25 11	2,0 1,8
117	Buchenberg, M	3 276 846	2 430 74,2	G E	44 11	0,9 0,5	4 814 2 419	1 670 824	34,7 34,1	1 101 522	22,9 21,6	914 499	19,0 20,6	340 176	7,1 7,3	241 135	5,0 5,6
118	Burgberg i. Allgäu	2 576 551	2 025 78,6	G E	38 19	0,9 0,9	4 012 2 006	1 470 736	36,6 36,7	853 477	21,3 23,8	791 349	19,7 17,4	267 132	6,7 6,6	173 82	4,3 4,1
119	Dietmannsried, M	6 432 1 460	4 972 77,3	G E	87 27	0,9 0,5	9 856 4 945	3 589 1 808	36,4 36,6	1 506 725	15,3 14,7	2 407 1 236	24,4 25,0	973 493	9,9 10,0	438 231	4,4 4,7
120	Durach	5 574 1 297	4 277 76,7	G E	93 30	1,1 0,7	8 461 4 247	3 152 1 546	37,3 36,4	1 539 757	18,2 17,8	1 607 910	19,0 21,4	721 372	8,5 8,8	500 246	5,9 5,8
121	Fischen i. Allgäu	2 373 597	1 776 74,8	G E	28 12	0,8 0,7	3 524 1 764	1 425 707	40,4 40,1	642 356	18,2 20,2	820 368	23,3 20,9	229 119	6,5 6,7	95 48	2,7 2,7
122	Haldenwang	2 996 652	2 344 78,2	G E	54 13	1,2 0,6	4 634 2 331	1 735 878	37,4 37,7	801 381	17,3 16,3	919 501	19,8 21,5	457 232	9,9 10,0	183 96	3,9 4,1
123	Bad Hindelang, M	3 865 873	2 992 77,4	G E	72 24	1,2 0,8	5 911 2 967	2 239 1 101	37,9 37,1	1 087 638	18,4 21,5	1 578 710	26,7 23,9	325 169	5,5 5,7	206 96	3,5 3,2
124	Immenstadt i. Allgäu, St	10 422 3 266	7 156 68,7	G E	162 75	1,1 1,0	14 150 7 081	4 810 2 376	34,0 33,6	3 181 1 755	22,5 24,8	2 403 1 077	17,0 15,2	1 467 742	10,4 10,5	850 374	6,0 5,3
125	Lauben	2 690 687	2 003 74,5	G E	36 9	0,9 0,4	3 970 1 994	1 398 700	35,2 35,1	651 308	16,4 15,4	835 443	21,0 22,2	376 197	9,5 9,9	249 127	6,3 6,4

G = Gesamtstimmen. E = Erststimmen.

Noch: 1. Ergebnisse der Landtagswahl 2018 nach

Schl. Nr.	Gebiet	Stimm-berechtigte		Wähler	Art der Stimme	Ungültige Stimmen		Gültige Stimmen		Von den gültigen Stimmen entfielen auf									
		Nicht-wähler	Wahlbe-teiligung in %			Anzahl	%	Anzahl	CSU		GRÜNE		FREIE WÄHLER		AfD		SPD		
									Anzahl	%	Anzahl	%	Anzahl	%	Anzahl	%	Anzahl	%	Anzahl
1	2	3	4	5	6	7	8	9	10	11	12	13	14	15	16				

Noch: Schwaben

780 Noch: Landkreis Oberallgäu

127	Missen-Wilhams	1 125	846	G	29	1,7	1 663	588	35,4	240	14,4	445	26,8	120	7,2	67	4,0
		279	75,2	E	9	1,1	837	312	37,3	113	13,5	219	26,2	61	7,3	33	3,9
128	Oy-Mittelberg	3 697	2 829	G	73	1,3	5 585	2 146	38,4	984	17,6	1 335	23,9	416	7,4	162	2,9
		868	76,5	E	28	1,0	2 801	1 122	40,1	482	17,2	620	22,1	211	7,5	89	3,2
131	Obermaiselstein	766	594	G	12	1,0	1 176	594	50,5	170	14,5	203	17,3	76	6,5	29	2,5
		172	77,5	E	5	0,8	589	288	48,9	95	16,1	97	16,5	40	6,8	14	2,4
132	Oberstaufen, M	5 622	4 008	G	76	0,9	7 939	3 328	41,9	1 319	16,6	1 663	20,9	604	7,6	267	3,4
		1 614	71,3	E	22	0,5	3 986	1 677	42,1	712	17,9	769	19,3	316	7,9	133	3,3
133	Oberstdorf, M	7 120	5 157	G	96	0,9	10 218	4 333	42,4	1 758	17,2	2 075	20,3	601	5,9	397	3,9
		1 963	72,4	E	31	0,6	5 126	2 187	42,7	978	19,1	889	17,3	296	5,8	187	3,6
134	Ofterschwang	1 582	1 162	G	26	1,1	2 298	831	36,2	485	21,1	442	19,2	193	8,4	86	3,7
		420	73,5	E	6	0,5	1 156	402	34,8	274	23,7	207	17,9	100	8,7	40	3,5
137	Rettenberg	3 446	2 756	G	37	0,7	5 475	2 290	41,8	1 080	19,7	1 144	20,9	297	5,4	172	3,1
		690	80,0	E	13	0,5	2 743	1 135	41,4	603	22,0	524	19,1	159	5,8	84	3,1
139	Sonthofen, St	16 535	11 292	G	242	1,1	22 340	7 069	31,6	4 703	21,1	4 402	19,7	2 273	10,2	1 366	6,1
		5 243	68,3	E	82	0,7	11 209	3 552	31,7	2 610	23,3	1 928	17,2	1 143	10,2	659	5,9
140	Sulzberg, M	3 911	3 162	G	64	1,0	6 260	2 368	37,8	1 173	18,7	1 422	22,7	492	7,9	211	3,4
		749	80,8	E	22	0,7	3 140	1 178	37,5	551	17,5	749	23,9	250	8,0	119	3,8
143	Waltenhofen	7 144	5 420	G	105	1,0	10 734	4 098	38,2	2 216	20,6	1 986	18,5	866	8,1	506	4,7
		1 724	75,9	E	35	0,6	5 384	1 939	36,0	1 062	19,7	1 157	21,5	444	8,2	258	4,8
144	Weitnau, M	4 063	2 961	G	57	1,0	5 865	2 233	38,1	1 017	17,3	1 141	19,5	568	9,7	261	4,5
		1 102	72,9	E	17	0,6	2 944	1 137	38,6	488	16,6	593	20,1	282	9,6	130	4,4
145	Wertach, M	1 869	1 456	G	19	0,7	2 893	1 263	43,7	360	12,4	715	24,7	211	7,3	100	3,5
		413	77,9	E	6	0,4	1 450	716	49,4	180	12,4	265	18,3	109	7,5	53	3,7
146	Wiggensbach, M	3 895	3 000	G	93	1,6	5 907	2 208	37,4	1 154	19,5	1 184	20,0	480	8,1	252	4,3
		895	77,0	E	23	0,8	2 977	1 102	37,0	569	19,1	633	21,3	243	8,2	135	4,5
147	Wildpoldsried	2 015	1 629	G	20	0,6	3 238	1 374	42,4	529	16,3	627	19,4	232	7,2	152	4,7
		386	80,8	E	7	0,4	1 622	692	42,7	230	14,2	338	20,8	117	7,2	88	5,4
	Zusammen	118 500	87 954	G	1 838	1,0	174 056	64 615	37,1	32 807	18,8	35 912	20,6	14 662	8,4	8 105	4,7
		30 546	74,2	E	621	0,7	87 330	32 363	37,1	17 111	19,6	17 374	19,9	7 464	8,5	4 030	4,6
	Landkreise zusammen	1 063 731	762 626	G	16 281	1,1	1 508 918	602 307	39,9	239 346	15,9	217 673	14,4	169 477	11,2	107 592	7,1
		301 105	71,7	E	5 105	0,7	757 508	306 198	40,4	121 475	16,0	102 614	13,5	86 095	11,4	54 832	7,2

G = Gesamtstimmen. E = Erststimmen.

Regierungsbezirken, Kreisen und Gemeinden

FDP		Sonstige		Von den gültigen Stimmen entfielen auf													Schl. Nr.
				davon													
				DIE LINKE	BP	ÖDP	PIRATEN	Die PARTEI	mut	Tierschutzpartei	V-Partei³	DIE FRANKEN	Gesundheitsforschung	Die Humanisten	LKR		
Anzahl	%	Anzahl	%	Anzahl													
17	18	19	20	21	22	23	24	25	26	27	28	29	30	31	32		
Noch: Schwaben																	
																780	
57	3,4	146	8,8	29	37	74	-	4	1	-	-	-	-	-	1	127	
29	3,5	70	8,4	14	20	36	-	-	-	-	-	-	-	-	-	-	
200	3,6	342	6,1	113	94	95	7	8	1	-	22	-	-	-	-	2	
114	4,1	163	5,8	60	41	49	-	-	-	-	13	-	-	-	-	128	
51	4,3	53	4,5	15	24	6	-	2	2	-	4	-	-	-	-	131	
29	4,9	26	4,4	8	10	4	-	-	2	-	2	-	-	-	-	-	
347	4,4	411	5,2	161	94	85	4	17	12	-	38	-	-	-	-	132	
185	4,6	194	4,9	81	44	46	-	-	5	-	18	-	-	-	-	-	
533	5,2	521	5,1	144	96	191	13	22	22	-	31	-	-	-	-	2	
297	5,8	292	5,7	68	51	142	-	-	14	-	17	-	-	-	-	133	
117	5,1	144	6,3	54	40	31	6	2	4	-	7	-	-	-	-	134	
64	5,5	69	6,0	27	21	15	-	-	3	-	3	-	-	-	-	-	
195	3,6	297	5,4	79	103	60	9	11	16	-	18	-	-	-	-	1	
114	4,2	124	4,5	37	34	33	-	-	11	-	9	-	-	-	-	137	
1 029	4,6	1 498	6,7	611	355	244	38	55	99	-	95	-	-	-	-	1	
558	5,0	759	6,8	307	201	141	-	-	66	-	44	-	-	-	-	139	
255	4,1	339	5,4	132	72	83	8	18	3	-	21	-	-	-	-	2	
120	3,8	173	5,5	76	41	44	-	-	-	-	12	-	-	-	-	140	
463	4,3	599	5,6	235	152	114	14	34	10	-	39	-	-	-	-	1	
219	4,1	305	5,7	133	87	65	-	-	-	-	20	-	-	-	-	143	
275	4,7	370	6,3	141	76	96	10	19	3	-	25	-	-	-	-	144	
133	4,5	181	6,1	77	42	49	-	-	-	-	13	-	-	-	-	-	
122	4,2	122	4,2	45	34	31	2	1	-	-	9	-	-	-	-	145	
64	4,4	63	4,3	26	15	17	-	-	-	-	5	-	-	-	-	-	
301	5,1	328	5,6	145	76	70	6	13	3	-	14	-	-	-	-	1	
134	4,5	161	5,4	79	38	37	-	-	-	-	7	-	-	-	-	146	
135	4,2	189	5,8	79	32	54	5	9	2	-	8	-	-	-	-	147	
59	3,6	98	6,0	43	16	35	-	-	-	-	4	-	-	-	-	-	
7 677	4,4	10 278	5,9	3 776	2 573	2 272	228	455	320	-	629	-	-	-	-	25	
3 905	4,5	5 083	5,8	1 978	1 344	1 267	-	-	169	-	325	-	-	-	-	Zus.	
67 556	4,5	104 967	7,0	35 949	26 100	23 674	4 730	5 446	1 546	-	7 114	-	-	-	-	408	
35 956	4,7	50 338	6,6	18 013	13 711	12 185	1 614	638	321	-	3 795	-	-	-	-	Lkr 61	

2. Ergebnisse der Landtagswahl 2018 in München,

Schl. Nr.	Gebiet	Stimm-berechtigte		Wähler	Art der Stimme	Ungültige Stimmen		Gültige Stimmen		Von den gültigen Stimmen entfielen auf									
		Nicht-wähler	Wahlbe-teiligung in %			Anzahl	%	Anzahl	%	CSU		GRÜNE		FREIE WÄHLER		AfD		SPD	
										Anzahl	%	Anzahl	%	Anzahl	%	Anzahl	%	Anzahl	%
1	2	3	4	5	6	7	8	9	10	11	12	13	14	15	16				
162 Kreisfreie Stadt München																			
001	Altstadt-Lehel	13 341	10 036	G	115	0,6	19 951	4 532	22,7	7 136	35,8	749	3,8	791	4,0	2 224	11,1		
		3 305	75,2	E	41	0,4	9 993	2 247	22,5	3 571	35,7	354	3,5	388	3,9	1 159	11,6		
002	Ludwigsvorstadt-Isarvorstadt ..	31 478	23 840	G	299	0,6	47 365	7 464	15,8	21 408	45,2	1 615	3,4	1 577	3,3	5 199	11,0		
		7 638	75,7	E	109	0,5	23 723	3 818	16,1	11 005	46,4	772	3,3	798	3,4	2 482	10,5		
003	Maxvorstadt	33 602	25 417	G	280	0,6	50 509	9 161	18,1	19 772	39,1	1 994	3,9	1 887	3,7	6 108	12,1		
		8 185	75,6	E	96	0,4	25 310	4 513	17,8	9 876	39,0	982	3,9	933	3,7	3 234	12,8		
004	Schwabing-West	44 870	34 569	G	512	0,7	68 553	13 192	19,2	25 938	37,8	3 431	5,0	3 111	4,5	9 388	13,7		
		10 301	77,0	E	168	0,5	34 368	6 553	19,1	13 377	38,9	1 670	4,9	1 552	4,5	4 632	13,5		
005	Au-Haidhausen	38 828	30 312	G	388	0,6	60 210	9 774	16,2	26 184	43,5	2 628	4,4	2 360	3,9	6 902	11,5		
		8 516	78,1	E	163	0,5	30 139	4 955	16,4	13 409	44,5	1 325	4,4	1 181	3,9	3 345	11,1		
006	Sendling	25 339	19 009	G	277	0,7	37 710	6 423	17,0	14 066	37,3	2 368	6,3	2 001	5,3	5 257	13,9		
		6 330	75,0	E	117	0,6	18 888	3 119	16,5	6 920	36,6	1 382	7,3	1 007	5,3	2 767	14,6		
007	Sendling-Westpark	35 261	25 207	G	390	0,8	49 979	12 477	25,0	15 210	30,4	3 132	6,3	3 333	6,7	6 572	13,1		
		10 054	71,5	E	136	0,5	25 067	6 415	25,6	7 436	29,7	1 506	6,0	1 674	6,7	3 362	13,4		
008	Schwanthalerhöhe	16 090	11 621	G	126	0,5	23 106	3 478	15,1	9 585	41,5	983	4,3	1 139	4,9	2 840	12,3		
		4 469	72,2	E	51	0,4	11 567	1 744	15,1	4 972	43,0	514	4,4	566	4,9	1 391	12,0		
009	Neuhausen-Nymphenburg	62 108	46 533	G	562	0,6	92 450	19 452	21,0	33 231	35,9	4 876	5,3	4 889	5,3	11 972	12,9		
		15 575	74,9	E	211	0,5	46 299	9 697	20,9	16 785	36,3	2 423	5,2	2 455	5,3	6 090	13,2		
010	Moosach	30 456	20 822	G	364	0,9	41 220	10 981	26,6	9 869	23,9	2 912	7,1	3 550	8,6	6 481	15,7		
		9 634	68,4	E	122	0,6	20 664	5 378	26,0	4 741	22,9	1 405	6,8	1 797	8,7	3 659	17,7		
011	Milbertshofen-Am Hart	35 618	21 966	G	431	1,0	43 464	10 720	24,7	11 297	26,0	2 972	6,8	3 987	9,2	6 486	14,9		
		13 652	61,7	E	146	0,7	21 801	5 366	24,6	5 783	26,5	1 457	6,7	1 995	9,2	3 307	15,2		
012	Schwabing-Freimann	45 256	33 138	G	477	0,7	65 768	14 797	22,5	20 733	31,5	3 634	5,5	4 057	6,2	9 003	13,7		
		12 118	73,2	E	149	0,4	32 975	7 329	22,2	10 350	31,4	1 756	5,3	2 020	6,1	4 767	14,5		
013	Bogenhausen	54 690	41 654	G	658	0,8	82 598	24 578	29,8	22 268	27,0	5 231	6,3	5 059	6,1	10 027	12,1		
		13 036	76,2	E	238	0,6	41 394	12 667	30,6	10 819	26,1	2 676	6,5	2 551	6,2	5 152	12,4		
014	Berg am Laim	25 446	16 781	G	299	0,9	33 235	8 778	26,4	8 551	25,7	2 377	7,2	2 919	8,8	4 500	13,5		
		8 665	65,9	E	120	0,7	16 658	4 386	26,3	4 204	25,2	1 232	7,4	1 474	8,8	2 300	13,8		
015	Trudering-Riem	43 088	31 937	G	503	0,8	63 314	19 702	31,1	16 733	26,4	4 372	6,9	4 232	6,7	7 405	11,7		
		11 151	74,1	E	183	0,6	31 727	10 000	31,5	8 186	25,8	2 166	6,8	2 109	6,6	3 907	12,3		
016	Ramersdorf-Perlach	61 409	40 701	G	742	0,9	80 592	23 482	29,1	19 058	23,6	5 723	7,1	7 062	8,8	11 870	14,7		
		20 708	66,3	E	264	0,6	40 420	11 934	29,5	9 414	23,3	2 810	7,0	3 534	8,7	6 190	15,3		
017	Obergiesing	30 972	21 618	G	313	0,7	42 901	8 702	20,3	13 925	32,5	3 229	7,5	3 136	7,3	5 543	12,9		
		9 354	69,8	E	105	0,5	21 504	4 250	19,8	6 930	32,2	1 866	8,7	1 588	7,4	2 798	13,0		
018	Untergiesing-Harlaching	33 887	25 471	G	381	0,7	50 509	11 565	22,9	17 346	34,3	3 469	6,9	2 705	5,4	5 787	11,5		
		8 416	75,2	E	134	0,5	25 310	5 704	22,5	8 643	34,1	1 995	7,9	1 367	5,4	2 871	11,3		
019	Thalkirchen-Obersendling-Forstenried-Fürstenried-Solln	58 092	43 550	G	657	0,8	86 429	23 909	27,7	23 940	27,7	6 675	7,7	6 031	7,0	10 526	12,2		
		14 542	75,0	E	251	0,6	43 294	11 873	27,4	11 673	27,0	3 741	8,6	3 043	7,0	5 343	12,3		
020	Hadern	29 860	22 037	G	406	0,9	43 657	13 793	31,6	10 965	25,1	2 947	6,8	3 189	7,3	5 473	12,5		
		7 823	73,8	E	143	0,6	21 889	7 166	32,7	5 323	24,3	1 383	6,3	1 599	7,3	2 795	12,8		
021	Pasing-Obermenzing	46 435	36 198	G	641	0,9	71 711	19 916	27,8	21 940	30,6	4 172	5,8	4 531	6,3	9 172	12,8		
		10 237	78,0	E	169	0,5	36 011	10 213	28,4	11 075	30,8	1 968	5,5	2 282	6,3	4 662	12,9		
022	Aubing-Lochhausen-Langwied	27 035	18 991	G	358	0,9	37 605	12 805	34,1	8 561	22,8	2 506	6,7	3 341	8,9	4 586	12,2		
		8 044	70,2	E	151	0,8	18 835	6 573	34,9	4 248	22,6	1 183	6,3	1 671	8,9	2 330	12,4		
023	Allach-Untermenzing	20 169	15 308	G	233	0,8	30 370	10 419	34,3	7 878	25,9	2 027	6,7	2 176	7,2	3 312	10,9		
		4 861	75,9	E	91	0,6	15 216	5 456	35,9	3 926	25,8	934	6,1	1 081	7,1	1 633	10,7		
024	Feldmoching-Hasenbergl	32 680	21 469	G	429	1,0	42 476	13 305	31,3	8 726	20,5	3 587	8,4	4 513	10,6	5 722	13,5		
		11 211	65,7	E	173	0,8	21 270	6 643	31,2	4 247	20,0	1 755	8,3	2 309	10,9	3 043	14,3		
025	Laim	34 449	24 018	G	415	0,9	47 615	11 753	24,7	14 286	30,0	2 982	6,3	3 305	6,9	6 324	13,3		
		10 431	69,7	E	156	0,6	23 860	5 986	25,1	7 155	30,0	1 433	6,0	1 678	7,0	3 176	13,3		
	Zusammen	910 459	662 203	G	10 256	0,8	1 313 297	325 158	24,8	408 606	31,1	80 591	6,1	84 881	6,5	168 679	12,8		
		248 256	72,7	E	3 687	0,6	658 182	163 985	24,9	204 068	31,0	40 688	6,2	42 652	6,5	86 395	13,1		
564 Kreisfreie Stadt Nürnberg																			
001	Altstadt, St. Lorenz	2 995	1 960	G	32	0,8	3 888	1 020	26,2	1 103	28,4	138	3,5	295	7,6	397	10,2		
		1 035	65,4	E	17	0,9	1 943	469	24,1	559	28,8	77	4,0	152	7,8	219	11,3		
002	Marienvorstadt	951	704	G	20	1,4	1 388	375	27,0	396	28,5	42	3,0	100	7,2	181	13,0		
		247	74,0	E	8	1,1	696	201	28,9	201	28,9	19	2,7	51	7,3	92	13,2		
003	Tafelhof	571	336	G	2	0,3	670	135	20,1	191	28,5	22	3,3	59	8,8	102	15,2		
		235	58,8	E	1	0,3	335	63	18,8	94	28,1	9	2,7	31	9,3	55	16,4		

G = Gesamtstimmen. E = Erststimmen.

Nürnberg, Würzburg und Augsburg nach Stadtbezirken

Von den gültigen Stimmen entfielen auf																Schl. Nr.
FDP		Sonstige		davon												
				DIE LINKE	BP	ÖDP	PIRATEN	Die PARTEI	mut	Tierschutz- partei	V-Partei ³	DIE FRANKEN	Gesund- heits- forschung	Die Humanisten	LKR	
Anzahl	%	Anzahl	%	Anzahl												
17	18	19	20	21	22	23	24	25	26	27	28	29	30	31	32	
162																
2 989	15,0	1 530	7,7	780	84	311	65	84	114	25	36	–	18	9	4	001
1 533	15,3	741	7,4	366	46	162	33	46	56	–	18	–	12	–	2	
5 149	10,9	4 953	10,5	3 027	245	614	129	108	505	119	130	–	16	47	13	002
2 543	10,7	2 305	9,7	1 468	143	321	–	–	294	–	79	–	–	–	–	
6 708	13,3	4 879	9,7	2 573	218	826	314	276	326	110	122	–	44	45	25	003
3 456	13,7	2 316	9,2	1 215	114	408	158	159	169	–	61	–	19	–	13	
7 185	10,5	6 308	9,2	3 446	314	904	335	340	312	440	121	–	35	54	7	004
3 518	10,2	3 066	8,9	1 696	172	414	169	176	138	246	55	–	–	–	–	
5 610	9,3	6 752	11,2	3 907	436	1 062	189	167	560	177	158	–	27	51	18	005
2 756	9,1	3 168	10,5	1 930	238	541	28	–	331	–	93	–	–	–	7	
2 883	7,6	4 712	12,5	2 582	285	661	106	323	322	302	80	–	16	30	5	006
1 458	7,7	2 235	11,8	1 218	160	356	–	162	155	143	41	–	–	–	–	
4 009	8,0	5 246	10,5	2 463	501	922	280	162	311	403	92	–	29	45	38	007
2 072	8,3	2 602	10,4	1 245	267	502	152	–	146	219	49	–	–	–	22	
1 831	7,9	3 250	14,1	2 059	216	352	82	96	241	76	85	–	15	23	5	008
915	7,9	1 465	12,7	983	120	172	–	–	136	–	54	–	–	–	–	
8 378	9,1	9 652	10,4	4 827	705	1 724	457	424	513	672	207	–	33	76	14	009
4 139	8,9	4 710	10,2	2 366	365	874	229	210	207	357	102	–	–	–	–	
2 967	7,2	4 460	10,8	1 691	613	936	296	234	164	376	82	–	19	38	11	010
1 481	7,2	2 203	10,7	814	329	517	143	119	67	180	34	–	–	–	–	
3 248	7,5	4 754	10,9	2 097	540	675	279	309	203	452	96	–	37	52	14	011
1 573	7,2	2 320	10,6	1 044	290	319	143	159	79	244	42	–	–	–	–	
7 526	11,4	6 018	9,2	2 824	520	984	418	426	337	173	144	–	79	61	52	012
3 873	11,7	2 880	8,7	1 328	269	480	229	242	177	–	83	–	46	–	26	
8 814	10,7	6 621	8,0	2 687	774	1 392	523	139	426	282	202	–	46	59	91	013
4 343	10,5	3 186	7,7	1 329	434	727	298	–	225	–	122	–	–	–	51	
2 488	7,5	3 622	10,9	1 554	614	565	256	86	215	128	111	–	30	30	33	014
1 279	7,7	1 783	10,7	775	353	306	141	–	119	–	70	–	–	–	19	
5 447	8,6	5 423	8,6	1 884	829	1 174	343	276	270	407	135	–	33	50	22	015
2 666	8,4	2 693	8,5	918	425	644	166	137	115	215	73	–	–	–	–	
4 988	6,2	8 409	10,4	3 379	1 141	1 368	540	490	468	669	189	–	56	80	29	016
2 440	6,0	4 098	10,1	1 611	592	718	283	238	222	344	90	–	–	–	–	
3 048	7,1	5 318	12,4	2 663	558	694	163	352	285	408	108	–	29	47	11	017
1 561	7,3	2 511	11,7	1 274	309	362	–	200	109	208	49	–	–	–	–	
4 067	8,1	5 570	11,0	2 737	430	1 126	126	250	402	318	109	–	21	38	13	018
2 039	8,1	2 691	10,6	1 323	246	613	–	116	191	140	62	–	–	–	–	
7 685	8,9	7 663	8,9	3 348	896	1 329	244	412	412	679	178	–	56	71	38	019
3 893	9,0	3 728	8,6	1 650	488	712	59	194	178	342	94	–	–	–	11	
3 178	7,3	4 112	9,4	1 851	501	624	281	109	192	362	86	–	27	48	31	020
1 593	7,3	2 030	9,3	935	261	342	156	–	88	189	42	–	–	–	17	
5 967	8,3	6 013	8,4	2 725	620	1 434	429	141	178	234	153	–	28	59	12	021
2 982	8,3	2 829	7,9	1 410	328	762	240	–	–	–	89	–	–	–	–	
2 508	6,7	3 298	8,8	1 266	591	694	270	89	64	148	116	–	26	22	12	022
1 280	6,8	1 550	8,2	659	305	376	144	–	–	–	66	–	–	–	–	
2 196	7,2	2 362	7,8	842	449	591	146	67	54	94	74	–	20	18	7	023
1 060	7,0	1 126	7,4	442	240	322	79	–	–	–	43	–	–	–	–	
2 592	6,1	4 031	9,5	1 530	679	703	213	219	160	352	79	–	32	41	23	024
1 309	6,2	1 964	9,2	752	361	370	101	104	71	169	36	–	–	–	–	
3 514	7,4	5 451	11,4	2 761	532	875	404	153	161	342	121	–	28	47	27	025
1 779	7,5	2 653	11,1	1 389	292	483	217	–	53	146	64	–	–	–	9	
114 975	8,8	130 407	9,9	61 503	13 291	22 540	6 888	5 732	7 195	7 748	3 014	–	800	1 141	555	Zus.
57 541	8,7	62 853	9,5	30 140	7 147	11 803	3 168	2 262	3 326	3 142	1 611	–	77	–	177	
564																
320	8,2	615	15,8	366	10	56	51	63	22	–	19	24	4	–	–	001
170	8,7	297	15,3	178	5	26	27	30	9	–	9	13	–	–	–	
110	7,9	184	13,3	117	1	19	16	9	5	–	10	7	–	–	–	002
52	7,5	80	11,5	52	–	8	7	–	3	–	6	4	–	–	–	
45	6,7	116	17,3	82	6	5	6	7	8	–	1	1	–	–	–	003
24	7,2	59	17,6	41	3	3	4	3	4	–	–	1	–	–	–	

Noch: 2. Ergebnisse der Landtagswahl 2018 in München,

Schl. Nr.	Gebiet	Stimm-berechtigte		Wähler	Art der Stimme	Ungültige Stimmen		Gültige Stimmen		Von den gültigen Stimmen entfielen auf									
		Nicht-wähler	Wahlbe-teiligung in %			Anzahl	%	Anzahl	CSU		GRÜNE		FREIE WÄHLER		AfD		SPD		
				7					8	9	10	11	12	13	14	15	16		
		1	2	3		4	5	6	7	8	9	10	11	12	13	14	15	16	
564	Noch: Kreisfreie Stadt Nürnberg																		
004	Gostenhof	3 945	2 406	G	46	1,0	4 766	688	14,4	1 613	33,8	115	2,4	346	7,3	601	12,6		
		1 539	61,0	E	22	0,9	2 384	327	13,7	813	34,1	53	2,2	183	7,7	324	13,6		
005	Himpfelshof	3 836	2 886	G	44	0,8	5 728	1 296	22,6	1 981	34,6	163	2,8	303	5,3	759	13,3		
		950	75,2	E	21	0,7	2 865	602	21,0	989	34,5	82	2,9	161	5,6	424	14,8		
006	Altstadt (St. Sebald)	6 433	4 624	G	63	0,7	9 182	2 391	26,0	2 713	29,5	382	4,2	609	6,6	1 174	12,8		
		1 809	71,9	E	37	0,8	4 584	1 109	24,2	1 361	29,7	212	4,6	312	6,8	628	13,7		
007	St. Johannis	5 703	4 194	G	78	0,9	8 310	2 086	25,1	2 543	30,6	286	3,4	488	5,9	1 274	15,3		
		1 509	73,5	E	37	0,9	4 157	975	23,5	1 246	30,0	157	3,8	256	6,2	705	17,0		
008	Pirckheimerstraße	5 295	3 774	G	64	0,8	7 477	1 902	25,4	2 303	30,8	230	3,1	467	6,2	1 057	14,1		
		1 521	71,3	E	30	0,8	3 742	873	23,3	1 164	31,1	124	3,3	244	6,5	571	15,3		
009	Wöhrd	6 737	4 700	G	96	1,0	9 303	2 558	27,5	2 458	26,4	346	3,7	699	7,5	1 223	13,1		
		2 037	69,8	E	40	0,9	4 660	1 379	29,6	1 220	26,2	173	3,7	332	7,1	612	13,1		
010	Ludwigsfeld	6 615	3 920	G	92	1,2	7 748	2 227	28,7	1 509	19,5	303	3,9	940	12,1	1 199	15,5		
		2 695	59,3	E	46	1,2	3 874	1 208	31,2	758	19,6	151	3,9	457	11,8	575	14,8		
011	Glockenhof	10 257	6 310	G	99	0,8	12 517	2 874	23,0	3 309	26,4	503	4,0	1 217	9,7	1 845	14,7		
		3 947	61,5	E	44	0,7	6 266	1 546	24,7	1 673	26,7	246	3,9	590	9,4	924	14,7		
012	Guntherstraße	2 620	1 990	G	32	0,8	3 948	1 243	31,5	1 057	26,8	122	3,1	251	6,4	580	14,7		
		630	76,0	E	15	0,8	1 975	663	33,6	507	25,7	60	3,0	120	6,1	301	15,2		
013	Galgenhof	9 946	5 978	G	114	1,0	11 842	2 496	21,1	3 116	26,3	431	3,6	1 065	9,0	1 807	15,3		
		3 968	60,1	E	48	0,8	5 930	1 141	19,2	1 585	26,7	231	3,9	557	9,4	965	16,3		
014	Hummelstein	6 353	3 972	G	103	1,3	7 841	2 358	30,1	1 389	17,7	259	3,3	882	11,2	1 455	18,6		
		2 381	62,5	E	50	1,3	3 922	1 084	27,6	697	17,8	140	3,6	453	11,6	789	20,1		
015	Gugelstraße	3 791	1 912	G	53	1,4	3 771	893	23,7	743	19,7	142	3,8	438	11,6	642	17,0		
		1 879	50,4	E	23	1,2	1 889	408	21,6	371	19,6	74	3,9	225	11,9	347	18,4		
016	Steinbühl	6 184	3 072	G	80	1,3	6 027	1 554	25,8	1 211	20,1	213	3,5	699	11,6	953	15,8		
		3 112	49,7	E	42	1,4	3 030	714	23,6	607	20,0	122	4,0	362	11,9	511	16,9		
017	Gibitzenhof	2 756	1 270	G	45	1,8	2 495	779	31,2	271	10,9	77	3,1	389	15,6	456	18,3		
		1 486	46,1	E	26	2,0	1 244	353	28,4	132	10,6	40	3,2	197	15,8	249	20,0		
019	Schweinau	2 380	1 086	G	36	1,7	2 127	825	38,8	225	10,6	59	2,8	339	15,9	338	15,9		
		1 294	45,6	E	17	1,6	1 068	391	36,6	113	10,6	32	3,0	177	16,6	180	16,9		
020	St. Leonhard	6 948	3 669	G	110	1,5	7 227	2 222	30,7	1 221	16,9	269	3,7	929	12,9	1 132	15,7		
		3 279	52,8	E	45	1,2	3 623	1 035	28,6	612	16,9	146	4,0	480	13,2	611	16,9		
021	Sündersbühl	2 907	1 401	G	33	1,2	2 769	879	31,7	391	14,1	110	4,0	436	15,7	417	15,1		
		1 506	48,2	E	17	1,2	1 384	402	29,0	197	14,2	59	4,3	224	16,2	229	16,5		
022	Bärenschanze	4 477	2 692	G	56	1,0	5 327	977	18,3	1 637	30,7	149	2,8	473	8,9	717	13,5		
		1 785	60,1	E	30	1,1	2 662	450	16,9	814	30,6	79	3,0	241	9,1	388	14,6		
023	Sandberg	7 010	4 492	G	90	1,0	8 893	2 107	23,7	2 379	26,8	357	4,0	836	9,4	1 307	14,7		
		2 518	64,1	E	49	1,1	4 442	957	21,5	1 200	27,0	188	4,2	435	9,8	708	15,9		
024	Bielingplatz	3 607	2 640	G	39	0,7	5 241	1 297	24,7	1 548	29,5	175	3,3	318	6,1	807	15,4		
		967	73,2	E	19	0,7	2 621	606	23,1	773	29,5	101	3,9	159	6,1	438	16,7		
025	Uhlandstraße	7 361	5 008	G	69	0,7	9 947	2 394	24,1	2 940	29,6	333	3,3	764	7,7	1 524	15,3		
		2 353	68,0	E	31	0,6	4 977	1 106	22,2	1 470	29,5	187	3,8	393	7,9	838	16,8		
026	Maxfeld	7 302	5 286	G	101	1,0	10 461	2 978	28,5	2 716	26,0	483	4,6	741	7,1	1 510	14,4		
		2 016	72,4	E	40	0,8	5 246	1 391	26,5	1 360	25,9	274	5,2	396	7,5	815	15,5		
027	Veilhof	7 571	5 247	G	119	1,1	10 372	2 743	26,4	2 833	27,3	393	3,8	792	7,6	1 528	14,7		
		2 324	69,3	E	53	1,0	5 191	1 495	28,8	1 399	27,0	181	3,5	382	7,4	753	14,5		
028	Tullnau	2 475	1 521	G	53	1,7	2 989	973	32,6	623	20,8	132	4,4	283	9,5	399	13,3		
		954	61,5	E	19	1,2	1 502	523	34,8	310	20,6	62	4,1	135	9,0	198	13,2		
029	Gleißhammer	4 318	3 061	G	51	0,8	6 071	2 107	34,7	1 347	22,2	233	3,8	555	9,1	896	14,8		
		1 257	70,9	E	21	0,7	3 040	1 130	37,2	666	21,9	116	3,8	262	8,6	437	14,4		
030	Dutzendteich	672	416	G	7	0,8	825	244	29,6	176	21,3	35	4,2	92	11,2	96	11,6		
		256	61,9	E	5	1,2	411	127	30,9	88	21,4	18	4,4	46	11,2	47	11,4		
031	Rangierbahnhof-Siedlung	2 703	1 683	G	47	1,4	3 318	1 081	32,6	373	11,2	128	3,9	477	14,4	752	22,7		
		1 020	62,3	E	22	1,3	1 660	509	30,7	197	11,9	70	4,2	242	14,6	385	23,2		
032	Langwasser Nordwest	5 231	3 102	G	86	1,4	6 115	2 424	39,6	662	10,8	224	3,7	895	14,6	1 062	17,4		
		2 129	59,3	E	43	1,4	3 057	1 162	38,0	354	11,6	113	3,7	458	15,0	527	17,2		
033	Langwasser Nordost	4 830	3 171	G	101	1,6	6 240	2 604	41,7	946	15,2	240	3,8	734	11,8	927	14,9		
		1 659	65,7	E	48	1,5	3 122	1 231	39,4	505	16,2	129	4,1	388	12,4	470	15,1		

G = Gesamtstimmen. E = Erststimmen.

Nürnberg, Würzburg und Augsburg nach Stadtbezirken

Von den gültigen Stimmen entfielen auf																Schl. Nr.
FDP		Sonstige		davon												
				DIE LINKE	BP	ÖDP	PIRATEN	Die PARTEI	mut	Tierschutz- partei	V-Partei³	DIE FRANKEN	Gesund- heits- forschung	Die Humanisten	LKR	
Anzahl	%	Anzahl	%	Anzahl												
17	18	19	20	21	22	23	24	25	26	27	28	29	30	31	32	
															564	
220	4,6	1 183	24,8	880	9	32	69	98	39	–	21	34	1	–	004	
109	4,6	575	24,1	418	4	20	39	47	19	–	10	18	–	–	–	
317	5,5	909	15,9	643	12	70	44	62	21	–	21	35	1	–	005	
167	5,8	440	15,4	313	8	37	18	29	9	–	8	18	–	–	–	
703	7,7	1 210	13,2	748	11	123	88	111	32	–	48	47	2	–	006	
360	7,9	602	13,1	359	7	67	47	55	15	–	23	29	–	–	–	
572	6,9	1 061	12,8	671	20	94	76	52	50	–	41	51	6	–	007	
302	7,3	516	12,4	325	11	43	36	24	24	–	20	33	–	–	–	
506	6,8	1 012	13,5	619	12	111	68	101	25	–	23	50	3	–	008	
273	7,3	493	13,2	296	8	50	32	51	13	–	13	30	–	–	–	
620	6,7	1 399	15,0	865	18	131	146	62	46	–	40	84	7	–	009	
297	6,4	647	13,9	422	–	60	74	–	25	–	22	44	–	–	–	
393	5,1	1 177	15,2	726	14	96	122	58	34	–	47	73	7	–	010	
191	4,9	534	13,8	342	–	49	63	–	15	–	28	37	–	–	–	
640	5,1	2 129	17,0	1 331	14	163	233	108	66	–	88	114	12	–	011	
300	4,8	987	15,8	640	–	77	127	–	35	–	48	60	–	–	–	
204	5,2	491	12,4	298	6	45	45	19	18	–	23	33	4	–	012	
96	4,9	228	11,5	148	–	24	23	–	8	–	12	13	–	–	–	
635	5,4	2 292	19,4	1 511	50	167	225	107	45	–	63	117	7	–	013	
336	5,7	1 115	18,8	771	31	77	125	–	–	–	39	72	–	–	–	
305	3,9	1 193	15,2	744	32	95	130	57	17	–	38	74	6	–	014	
171	4,4	588	15,0	380	19	50	72	–	–	–	24	43	–	–	–	
171	4,5	742	19,7	457	17	51	78	41	5	–	22	68	3	–	015	
90	4,8	374	19,8	243	9	24	46	–	–	–	16	36	–	–	–	
326	5,4	1 071	17,8	679	23	53	137	55	11	–	39	73	1	–	016	
167	5,5	547	18,1	348	13	30	88	–	–	–	21	47	–	–	–	
128	5,1	395	15,8	205	14	31	59	16	5	–	17	46	2	–	017	
72	5,8	201	16,2	102	9	20	34	–	–	–	10	26	–	–	–	
77	3,6	264	12,4	171	10	16	22	9	3	–	5	26	2	–	019	
41	3,8	134	12,5	89	6	9	12	–	–	–	4	14	–	–	–	
391	5,4	1 063	14,7	665	27	79	110	34	13	–	44	84	7	–	020	
212	5,9	527	14,5	333	15	42	64	–	–	–	25	48	–	–	–	
120	4,3	416	15,0	234	17	27	45	19	4	–	22	46	2	–	021	
61	4,4	212	15,3	122	10	15	26	–	–	–	13	26	–	–	–	
228	4,3	1 146	21,5	797	11	65	64	104	25	–	28	50	2	–	022	
121	4,5	569	21,4	389	6	34	33	55	10	–	16	26	–	–	–	
459	5,2	1 448	16,3	869	21	138	99	136	31	–	56	90	8	–	023	
238	5,4	716	16,1	417	12	69	48	73	15	–	26	56	–	–	–	
339	6,5	757	14,4	498	15	77	48	62	19	–	13	21	4	–	024	
179	6,8	365	13,9	234	10	38	21	34	8	–	5	15	–	–	–	
622	6,3	1 370	13,8	887	19	122	102	84	48	–	30	71	7	–	025	
321	6,4	662	13,3	421	12	58	50	44	24	–	13	40	–	–	–	
769	7,4	1 264	12,1	732	28	124	111	100	33	–	45	84	7	–	026	
400	7,6	610	11,6	342	15	62	52	51	16	–	22	50	–	–	–	
581	5,6	1 502	14,5	912	19	147	157	65	41	–	60	94	7	–	027	
272	5,2	709	13,7	455	–	73	80	–	23	–	32	46	–	–	–	
140	4,7	439	14,7	258	4	47	46	24	12	–	15	33	–	–	028	
66	4,4	208	13,8	129	–	23	26	–	7	–	7	16	–	–	–	
253	4,2	680	11,2	387	10	89	62	29	29	–	19	51	4	–	029	
115	3,8	314	10,3	192	–	41	29	–	19	–	11	22	–	–	–	
40	4,8	142	17,2	88	3	18	12	3	2	–	4	11	1	–	030	
18	4,4	67	16,3	43	–	9	6	–	2	–	2	5	–	–	–	
90	2,7	417	12,6	227	24	32	35	17	2	–	6	68	6	–	031	
45	2,7	212	12,8	115	16	16	20	–	–	–	5	40	–	–	–	
169	2,8	679	11,1	386	33	55	42	32	4	–	24	99	4	–	032	
84	2,7	359	11,7	201	23	26	27	–	–	–	16	66	–	–	–	
227	3,6	562	9,0	323	16	49	45	17	12	–	21	77	2	–	033	
115	3,7	284	9,1	166	12	20	26	–	–	–	12	48	–	–	–	

Noch: 2. Ergebnisse der Landtagswahl 2018 in München,

Schl. Nr.	Gebiet	Stimm-berechtigte		Wähler	Art der Stimme	Ungültige Stimmen		Gültige Stimmen		Von den gültigen Stimmen entfielen auf									
		Nicht-wähler	Wahlbe-teiligung in %			Anzahl	%	Anzahl	CSU		GRÜNE		FREIE WÄHLER		AfD		SPD		
									Anzahl	%	Anzahl	%	Anzahl	%	Anzahl	%	Anzahl	%	
																			1
564 Noch: Kreisfreie Stadt Nürnberg																			
035	Altenfurt Nord	839	581	G	15	1,3	1 147	436	38,0	183	16,0	55	4,8	136	11,9	177	15,4		
		258	69,2	E	5	0,9	576	205	35,6	98	17,0	30	5,2	71	12,3	97	16,8		
036	Langwasser Südost	6 773	3 505	G	121	1,7	6 889	2 675	38,8	842	12,2	278	4,0	1 167	16,9	1 053	15,3		
		3 268	51,7	E	56	1,6	3 449	1 277	37,0	438	12,7	152	4,4	595	17,3	544	15,8		
037	Langwasser Südwest	6 144	3 688	G	115	1,6	7 245	2 784	38,4	921	12,7	252	3,5	1 144	15,8	1 189	16,4		
		2 456	60,0	E	68	1,8	3 612	1 316	36,4	490	13,6	133	3,7	590	16,3	600	16,6		
038	Altenfurt, Moorenbrunn	6 410	4 905	G	84	0,9	9 726	4 124	42,4	1 636	16,8	544	5,6	943	9,7	1 249	12,8		
		1 505	76,5	E	44	0,9	4 861	1 978	40,7	857	17,6	293	6,0	485	10,0	617	12,7		
040	Hasenbuck	2 518	1 311	G	43	1,6	2 579	775	30,1	317	12,3	87	3,4	442	17,1	503	19,5		
		1 207	52,1	E	19	1,4	1 292	360	27,9	160	12,4	48	3,7	228	17,6	256	19,8		
043	Dianastraße	1 032	428	G	7	0,8	849	220	25,9	124	14,6	30	3,5	148	17,4	152	17,9		
		604	41,5	E	4	0,9	424	102	24,1	64	15,1	18	4,2	78	18,4	79	18,6		
044	Trierer Straße	3 951	3 127	G	49	0,8	6 204	2 295	37,0	1 185	19,1	260	4,2	628	10,1	1 059	17,1		
		824	79,1	E	31	1,0	3 096	1 096	35,4	612	19,8	138	4,5	320	10,3	533	17,2		
045	Gartenstadt	5 680	4 136	G	87	1,1	8 184	2 505	30,6	1 069	13,1	345	4,2	1 051	12,8	2 174	26,6		
		1 544	72,8	E	44	1,1	4 091	1 178	28,8	576	14,1	193	4,7	537	13,1	1 064	26,0		
046	Werderau	2 577	1 567	G	38	1,2	3 096	1 061	34,3	388	12,5	97	3,1	463	15,0	592	19,1		
		1 010	60,8	E	19	1,2	1 548	498	32,2	207	13,4	57	3,7	240	15,5	285	18,4		
047	Maiach	803	570	G	15	1,3	1 125	505	44,9	145	12,9	59	5,2	126	11,2	164	14,6		
		233	71,0	E	8	1,4	562	233	41,5	80	14,2	33	5,9	69	12,3	84	14,9		
048	Katzwang, Reichelsdorf: Ost u.Keller	8 427	6 353	G	108	0,9	12 596	5 275	41,9	2 477	19,7	608	4,8	1 171	9,3	1 530	12,1		
		2 074	75,4	E	49	0,8	6 304	2 518	39,9	1 324	21,0	321	5,1	602	9,5	757	12,0		
049	Kornburg, Worzeldorf, Weiherhaus	10 336	8 006	G	138	0,9	15 872	7 055	44,4	2 651	16,7	709	4,5	1 471	9,3	1 969	12,4		
		2 330	77,5	E	69	0,9	7 936	3 347	42,2	1 397	17,6	366	4,6	756	9,5	1 008	12,7		
050	Hohe Marter	4 100	2 123	G	62	1,5	4 183	1 778	42,5	457	10,9	169	4,0	602	14,4	578	13,8		
		1 977	51,8	E	32	1,5	2 091	843	40,3	237	11,3	91	4,4	315	15,1	304	14,5		
051	Röthenbach West	6 180	3 640	G	91	1,3	7 188	3 365	46,8	799	11,1	276	3,8	950	13,2	994	13,8		
		2 540	58,9	E	43	1,2	3 596	1 591	44,2	396	11,0	153	4,3	495	13,8	551	15,3		
052	Röthenbach Ost	8 816	5 881	G	121	1,0	11 639	4 924	42,3	1 564	13,4	527	4,5	1 421	12,2	1 768	15,2		
		2 935	66,7	E	64	1,1	5 817	2 303	39,6	759	13,0	283	4,9	744	12,8	988	17,0		
053	Eibach	6 340	4 671	G	91	1,0	9 250	4 047	43,8	1 562	16,9	354	3,8	912	9,9	1 254	13,6		
		1 669	73,7	E	45	1,0	4 626	1 911	41,3	757	16,4	197	4,3	478	10,3	714	15,4		
054	Reichelsdorf	5 286	3 155	G	82	1,3	6 227	2 506	40,2	845	13,6	228	3,7	929	14,9	907	14,6		
		2 131	59,7	E	38	1,2	3 117	1 172	37,6	412	13,2	116	3,7	480	15,4	517	16,6		
055	Krottenbach, Mühlhof, Holzheim	1 809	1 381	G	16	0,6	2 744	1 167	42,5	488	17,8	114	4,2	226	8,2	402	14,7		
		428	76,3	E	10	0,7	1 370	549	40,1	238	17,4	59	4,3	119	8,7	225	16,4		
060	Großreuth bei Schweinau	4 216	2 790	G	59	1,1	5 519	2 275	41,2	805	14,6	228	4,1	679	12,3	765	13,9		
		1 426	66,2	E	35	1,3	2 754	1 069	38,8	404	14,7	121	4,4	352	12,8	415	15,1		
061	Gebersdorf	3 186	2 343	G	47	1,0	4 638	2 034	43,9	653	14,1	236	5,1	443	9,6	764	16,5		
		843	73,5	E	24	1,0	2 319	957	41,3	323	13,9	128	5,5	237	10,2	418	18,0		
062	Gaismannshof	3 830	2 750	G	36	0,7	5 462	2 169	39,7	1 019	18,7	237	4,3	463	8,5	839	15,4		
		1 080	71,8	E	18	0,7	2 730	1 022	37,4	510	18,7	124	4,5	244	8,9	451	16,5		
063	Höfen	2 059	1 313	G	35	1,3	2 591	1 101	42,5	379	14,6	123	4,7	321	12,4	355	13,7		
		746	63,8	E	15	1,1	1 298	523	40,3	181	13,9	67	5,2	163	12,6	201	15,5		
064	Eberhardshof	4 735	2 714	G	59	1,1	5 369	1 321	24,6	1 185	22,1	210	3,9	643	12,0	816	15,2		
		2 021	57,3	E	29	1,1	2 685	634	23,6	586	21,8	117	4,4	328	12,2	429	16,0		
065	Muggenhof	904	409	G	8	1,0	810	272	33,6	137	16,9	28	3,5	109	13,5	104	12,8		
		495	45,2	E	5	1,2	404	130	32,2	70	17,3	15	3,7	54	13,4	52	12,9		
070	Westfriedhof	2 386	1 661	G	28	0,8	3 294	1 041	31,6	697	21,2	194	5,9	332	10,1	487	14,8		
		725	69,6	E	16	1,0	1 645	483	29,4	345	21,0	108	6,6	170	10,3	269	16,4		
071	Schniegling	2 561	1 831	G	47	1,3	3 615	1 250	34,6	819	22,7	158	4,4	345	9,5	441	12,2		
		730	71,5	E	20	1,1	1 811	582	32,1	417	23,0	82	4,5	183	10,1	236	13,0		
072	Wetzendorf	6 714	5 187	G	71	0,7	10 303	4 010	38,9	2 203	21,4	446	4,3	946	9,2	1 191	11,6		
		1 527	77,3	E	33	0,6	5 154	1 867	36,2	1 101	21,4	249	4,8	500	9,7	657	12,7		
073	Buch	1 078	870	G	9	0,5	1 731	830	47,9	286	16,5	73	4,2	148	8,5	188	10,9		
		208	80,7	E	4	0,5	866	385	44,5	147	17,0	42	4,8	83	9,6	102	11,8		
074	Thon	3 829	3 117	G	42	0,7	6 192	2 467	39,8	1 303	21,0	277	4,5	460	7,4	855	13,8		
		712	81,4	E	23	0,7	3 094	1 161	37,5	654	21,1	151	4,9	241	7,8	472	15,3		

G = Gesamtstimmen. E = Erststimmen.

Nürnberg, Würzburg und Augsburg nach Stadtbezirken

Von den gültigen Stimmen entfielen auf																Schl. Nr.
FDP		Sonstige		davon												
				DIE LINKE	BP	ÖDP	PIRATEN	Die PARTEI	mut	Tierschutzpartei	V-Partei³	DIE FRANKEN	Gesundheitsforschung	Die Humanisten	LKR	
Anzahl	%	Anzahl	%	Anzahl												
17	18	19	20	21	22	23	24	25	26	27	28	29	30	31	32	
															564	
40	3,5	120	10,5	67	2	12	17	4	3	-	4	10	1	-	035	
19	3,3	56	9,7	33	2	4	10	-	-	-	2	5	-	-	-	
170	2,5	704	10,2	413	25	60	49	21	8	-	19	105	4	-	036	
85	2,5	358	10,4	214	14	25	28	-	-	-	12	65	-	-	-	
213	2,9	742	10,2	407	33	51	63	28	7	-	36	113	4	-	037	
110	3,0	373	10,3	202	20	25	38	-	-	-	19	69	-	-	-	
363	3,7	867	8,9	391	42	93	93	39	12	-	47	147	3	-	038	
188	3,9	443	9,1	195	28	43	55	-	-	-	27	95	-	-	-	
99	3,8	356	13,8	186	21	27	40	8	3	-	19	50	2	-	040	
53	4,1	187	14,5	96	11	12	21	-	-	-	13	34	-	-	-	
48	5,7	127	15,0	61	2	16	16	9	3	-	2	17	1	-	043	
25	5,9	58	13,7	29	1	7	9	-	-	-	1	11	-	-	-	
193	3,1	584	9,4	292	26	85	56	22	3	-	15	82	3	-	044	
104	3,4	293	9,5	142	17	44	28	-	-	-	8	54	-	-	-	
201	2,5	839	10,3	398	57	86	67	33	8	-	41	140	9	-	045	
106	2,6	437	10,7	199	36	48	41	-	-	-	27	86	-	-	-	
126	4,1	369	11,9	185	10	36	47	16	3	-	10	61	1	-	046	
70	4,5	191	12,3	95	7	18	25	-	-	-	6	40	-	-	-	
42	3,7	84	7,5	38	8	7	10	6	3	-	5	5	2	-	047	
23	4,1	40	7,1	18	5	4	5	-	-	-	4	4	-	-	-	
542	4,3	993	7,9	433	49	166	80	30	11	-	63	155	6	-	048	
276	4,4	506	8,0	210	32	90	46	-	-	-	32	96	-	-	-	
635	4,0	1 382	8,7	507	42	457	94	47	10	-	37	185	3	-	049	
322	4,1	740	9,3	237	28	295	48	-	-	-	22	110	-	-	-	
152	3,6	447	10,7	237	21	27	45	21	4	-	18	71	3	-	050	
76	3,6	225	10,8	119	13	14	26	-	-	-	10	43	-	-	-	
246	3,4	558	7,8	313	21	51	53	16	4	-	20	80	-	-	051	
124	3,4	286	8,0	158	13	29	29	-	-	-	14	43	-	-	-	
457	3,9	978	8,4	479	41	99	119	41	12	-	38	144	5	-	052	
250	4,3	490	8,4	249	24	48	66	-	-	-	22	81	-	-	-	
357	3,9	764	8,3	417	24	76	79	33	12	-	32	84	7	-	053	
182	3,9	387	8,4	216	17	41	40	-	-	-	21	52	-	-	-	
193	3,1	619	9,9	297	55	58	58	27	4	-	19	96	5	-	054	
101	3,2	319	10,2	157	33	31	33	-	-	-	10	55	-	-	-	
84	3,1	263	9,6	102	21	38	32	17	2	-	14	36	1	-	055	
50	3,6	130	9,5	52	12	20	20	-	-	-	6	20	-	-	-	
275	5,0	492	8,9	266	16	48	49	19	2	-	23	66	3	-	060	
141	5,1	252	9,2	136	9	26	28	-	-	-	12	41	-	-	-	
153	3,3	355	7,7	186	18	43	35	17	5	-	14	35	2	-	061	
80	3,4	176	7,6	92	11	21	24	-	-	-	9	19	-	-	-	
224	4,1	511	9,4	298	17	46	49	16	6	-	21	56	2	-	062	
126	4,6	253	9,3	146	10	25	30	-	-	-	12	30	-	-	-	
80	3,1	232	9,0	147	10	18	20	12	1	-	7	17	-	-	063	
40	3,1	123	9,5	83	6	9	12	-	-	-	3	10	-	-	-	
249	4,6	945	17,6	620	30	24	111	40	9	-	26	77	8	-	064	
130	4,8	461	17,2	316	15	10	62	-	-	-	15	43	-	-	-	
37	4,6	123	15,2	76	3	8	9	8	1	-	4	14	-	-	065	
19	4,7	64	15,8	43	2	4	5	-	-	-	2	8	-	-	-	
191	5,8	352	10,7	203	11	64	19	28	5	-	2	20	-	-	070	
97	5,9	173	10,5	96	4	33	10	14	2	-	1	13	-	-	-	
244	6,7	358	9,9	221	7	29	34	16	5	-	12	32	2	-	071	
134	7,4	177	9,8	103	6	15	18	8	3	-	7	17	-	-	-	
657	6,4	850	8,3	425	28	110	62	72	22	-	44	83	4	-	072	
356	6,9	424	8,2	203	19	55	30	38	11	-	23	45	-	-	-	
98	5,7	108	6,2	48	1	9	9	9	8	-	7	16	1	-	073	
51	5,9	56	6,5	21	-	5	6	5	5	-	4	10	-	-	-	
320	5,2	510	8,2	272	6	64	41	35	24	-	19	48	1	-	074	
170	5,5	245	7,9	129	2	31	19	17	11	-	8	28	-	-	-	

Noch: 2. Ergebnisse der Landtagswahl 2018 in München,

Schl. Nr.	Gebiet	Stimm-berechtigte		Wähler	Art der Stimme	Ungültige Stimmen		Gültige Stimmen		Von den gültigen Stimmen entfielen auf									
		Nicht-wähler	Wahlbe-teiligung in %			Anzahl	%	Anzahl	CSU		GRÜNE		FREIE WÄHLER		AfD		SPD		
									Anzahl	%	Anzahl	%	Anzahl	%	Anzahl	%	Anzahl	%	
																			1
564 Noch: Kreisfreie Stadt Nürnberg																			
075	Almoshof	731	584	G	14	1,2	1 154	556	48,2	177	15,3	48	4,2	111	9,6	120	10,4		
		147	79,9	E	6	1,0	578	253	43,8	86	14,9	29	5,0	59	10,2	70	12,1		
076	Kraftshof	577	496	G	7	0,7	985	398	40,4	189	19,2	75	7,6	85	8,6	122	12,4		
		81	86,0	E	3	0,6	493	179	36,3	92	18,7	43	8,7	43	8,7	73	14,8		
077	Neunhof	1 149	922	G	10	0,5	1 834	824	44,9	294	16,0	122	6,7	159	8,7	234	12,8		
		227	80,2	E	2	0,2	920	388	42,2	148	16,1	68	7,4	84	9,1	129	14,0		
078	Boxdorf	1 966	1 463	G	16	0,5	2 910	1 277	43,9	457	15,7	176	6,0	221	7,6	425	14,6		
		503	74,4	E	6	0,4	1 457	588	40,4	237	16,3	102	7,0	116	8,0	234	16,1		
079	Großgründlach	3 725	3 043	G	34	0,6	6 049	2 540	42,0	1 104	18,3	330	5,5	462	7,6	912	15,1		
		682	81,7	E	19	0,6	3 024	1 182	39,1	546	18,1	174	5,8	245	8,1	511	16,9		
080	Schleifweg	2 592	1 842	G	27	0,7	3 657	1 092	29,9	868	23,7	155	4,2	281	7,7	588	16,1		
		750	71,1	E	16	0,9	1 826	515	28,2	429	23,5	87	4,8	142	7,8	314	17,2		
081	Schoppershof	5 183	3 171	G	79	1,2	6 261	1 922	30,7	1 300	20,8	254	4,1	606	9,7	952	15,2		
		2 012	61,2	E	36	1,1	3 135	914	29,2	667	21,3	132	4,2	318	10,1	501	16,0		
082	Schafhof	1 345	789	G	17	1,1	1 561	586	37,5	257	16,5	65	4,2	183	11,7	233	14,9		
		556	58,7	E	6	0,8	783	271	34,6	134	17,1	31	4,0	101	12,9	124	15,8		
083	Marienberg	3 186	2 550	G	41	0,8	5 059	1 733	34,3	1 354	26,8	208	4,1	351	6,9	764	15,1		
		636	80,0	E	23	0,9	2 527	811	32,1	675	26,7	114	4,5	185	7,3	421	16,7		
084	Ziegelstein	4 217	3 251	G	47	0,7	6 454	2 034	31,5	1 578	24,4	291	4,5	615	9,5	980	15,2		
		966	77,1	E	25	0,8	3 225	936	29,0	797	24,7	154	4,8	316	9,8	548	17,0		
085	Mooshof	1 125	767	G	17	1,1	1 517	574	37,8	311	20,5	66	4,4	139	9,2	239	15,8		
		358	68,2	E	12	1,6	755	262	34,7	154	20,4	37	4,9	73	9,7	134	17,7		
086	Buchenbühl	1 777	1 432	G	27	0,9	2 837	1 030	36,3	637	22,5	130	4,6	253	8,9	440	15,5		
		345	80,6	E	14	1,0	1 418	472	33,3	326	23,0	71	5,0	131	9,2	241	17,0		
090	St. Jobst	6 604	4 779	G	66	0,7	9 491	3 201	33,7	2 290	24,1	393	4,1	814	8,6	1 268	13,4		
		1 825	72,4	E	29	0,6	4 749	1 703	35,9	1 115	23,5	195	4,1	391	8,2	634	13,4		
091	Erlenstegen	3 039	2 507	G	58	1,2	4 956	2 158	43,5	1 139	23,0	163	3,3	278	5,6	511	10,3		
		532	82,5	E	32	1,3	2 475	1 136	45,9	564	22,8	72	2,9	130	5,3	245	9,9		
092	Mögeldorf	3 864	2 869	G	55	1,0	5 683	2 375	41,8	1 137	20,0	236	4,2	456	8,0	698	12,3		
		995	74,2	E	25	0,9	2 844	1 275	44,8	551	19,4	107	3,8	208	7,3	349	12,3		
093	Schmausenbuckstraße	3 697	3 138	G	60	1,0	6 216	2 772	44,6	1 363	21,9	215	3,5	350	5,6	747	12,0		
		559	84,9	E	30	1,0	3 108	1 468	47,2	668	21,5	99	3,2	161	5,2	377	12,1		
094	Laufamholz	6 300	5 041	G	104	1,0	9 978	4 312	43,2	2 043	20,5	413	4,1	733	7,3	1 218	12,2		
		1 259	80,0	E	48	1,0	4 993	2 304	46,1	999	20,0	192	3,8	347	6,9	567	11,4		
095	Zerzabelshof	6 148	4 730	G	89	0,9	9 369	3 479	37,1	2 046	21,8	382	4,1	692	7,4	1 568	16,7		
		1 418	76,9	E	46	1,0	4 684	1 848	39,5	1 017	21,7	184	3,9	327	7,0	758	16,2		
096	Fischbach	3 933	3 057	G	45	0,7	6 068	2 583	42,6	1 237	20,4	288	4,7	528	8,7	666	11,0		
		876	77,7	E	19	0,6	3 038	1 372	45,2	614	20,2	141	4,6	247	8,1	316	10,4		
097	Brunn	680	558	G	11	1,0	1 105	588	53,2	177	16,0	50	4,5	79	7,1	104	9,4		
		122	82,1	E	4	0,7	554	313	56,5	86	15,5	21	3,8	36	6,5	52	9,4		
	Zusammen	340 137	229 485	G	4 609	1,0	454 234	155 031	34,1	95 020	20,9	18 356	4,0	44 126	9,7	66 425	14,6		
		110 652	67,5	E	2 237	1,0	227 216	75 110	33,1	47 780	21,0	9 663	4,3	22 518	9,9	34 838	15,3		
663 Kreisfreie Stadt Würzburg																			
001	Altstadt	15 070	10 870	G	132	0,6	21 608	5 294	24,5	7 758	35,9	853	3,9	967	4,5	2 113	9,8		
		4 200	72,1	E	58	0,5	10 812	2 528	23,4	3 904	36,1	432	4,0	474	4,4	1 175	10,9		
002	Zellerau	8 395	5 299	G	114	1,1	10 484	2 543	24,3	3 362	32,1	407	3,9	791	7,5	1 219	11,6		
		3 096	63,1	E	48	0,9	5 251	1 193	22,7	1 715	32,7	209	4,0	395	7,5	690	13,1		
003	Dürrbachtal	4 482	3 300	G	47	0,7	6 553	2 356	36,0	1 533	23,4	387	5,9	554	8,5	739	11,3		
		1 182	73,6	E	18	0,5	3 282	1 130	34,4	790	24,1	217	6,6	283	8,6	390	11,9		
004	Grombühl	6 041	3 852	G	64	0,8	7 640	1 607	21,0	2 628	34,4	312	4,1	514	6,7	849	11,1		
		2 189	63,8	E	30	0,8	3 822	778	20,4	1 330	34,8	165	4,3	250	6,5	466	12,2		
005	Lindleinsmühle	3 395	1 797	G	38	1,1	3 556	1 371	38,6	563	15,8	191	5,4	434	12,2	486	13,7		
		1 598	52,9	E	13	0,7	1 784	658	36,9	290	16,3	99	5,5	225	12,6	260	14,6		
006	Frauenland	13 725	10 328	G	142	0,7	20 514	5 994	29,2	6 727	32,8	973	4,7	1 121	5,5	2 105	10,3		
		3 397	75,2	E	66	0,6	10 262	2 905	28,3	3 419	33,3	499	4,9	558	5,4	1 107	10,8		
007	Sanderau	11 242	8 194	G	120	0,7	16 264	4 307	26,5	5 770	35,5	664	4,1	845	5,2	1 812	11,1		
		3 048	72,9	E	46	0,6	8 148	2 064	25,3	2 943	36,1	346	4,2	426	5,2	979	12,0		
008	Heidingsfeld	8 025	5 371	G	80	0,7	10 662	3 804	35,7	2 601	24,4	546	5,1	858	8,0	1 175	11,0		
		2 654	66,9	E	32	0,6	5 339	1 824	34,2	1 350	25,3	294	5,5	432	8,1	601	11,3		

G = Gesamtstimmen. E = Erststimmen.

Nürnberg, Würzburg und Augsburg nach Stadtbezirken

Von den gültigen Stimmen entfielen auf																Schl. Nr.
FDP		Sonstige		davon												
				DIE LINKE	BP	ÖDP	PIRATEN	Die PARTEI	mut	Tierschutz- partei	V-Partei ³	DIE FRANKEN	Gesund- heits- forschung	Die Humanisten	LKR	
Anzahl	%	Anzahl	%	Anzahl												
17	18	19	20	21	22	23	24	25	26	27	28	29	30	31	32	
																564
67	5,8	75	6,5	33	2	8	12	5	1	-	3	9	2	-	-	075
38	6,6	43	7,4	16	1	4	9	4	1	-	2	6	-	-	-	
47	4,8	69	7,0	27	-	13	14	4	-	-	2	9	-	-	-	076
27	5,5	36	7,3	12	-	5	11	1	-	-	1	6	-	-	-	
82	4,5	119	6,5	54	5	19	7	12	1	-	6	14	1	-	-	077
42	4,6	61	6,6	26	3	10	3	6	1	-	3	9	-	-	-	
151	5,2	203	7,0	88	7	8	28	16	10	-	10	34	2	-	-	078
78	5,4	102	7,0	40	5	4	15	7	6	-	5	20	-	-	-	
314	5,2	387	6,4	157	20	37	38	37	18	-	14	62	4	-	-	079
171	5,7	195	6,4	70	13	19	19	21	8	-	6	39	-	-	-	
241	6,6	432	11,8	242	9	60	38	33	10	-	16	19	5	-	-	080
126	6,9	213	11,7	119	6	30	17	18	3	-	7	13	-	-	-	
324	5,2	903	14,4	514	24	68	118	52	16	-	19	89	3	-	-	081
163	5,2	440	14,0	241	16	32	57	26	7	-	9	52	-	-	-	
66	4,2	171	11,0	107	2	14	10	7	4	-	3	24	-	-	-	082
35	4,5	87	11,1	50	1	9	4	3	3	-	1	16	-	-	-	
252	5,0	397	7,8	203	8	51	30	37	16	-	17	35	-	-	-	083
135	5,3	186	7,4	89	5	25	13	18	7	-	7	22	-	-	-	
255	4,0	701	10,9	393	29	86	52	38	22	-	20	61	-	-	-	084
134	4,2	340	10,5	178	18	42	29	19	8	-	11	35	-	-	-	
62	4,1	126	8,3	71	10	11	6	11	1	-	1	15	-	-	-	085
33	4,4	62	8,2	34	6	5	2	7	-	-	-	8	-	-	-	
95	3,3	252	8,9	118	10	35	24	23	1	-	2	38	1	-	-	086
50	3,5	127	9,0	55	6	17	12	13	1	-	1	22	-	-	-	
553	5,8	972	10,2	599	8	119	84	35	39	-	36	46	6	-	-	090
255	5,4	456	9,6	296	-	56	46	-	19	-	17	22	-	-	-	
377	7,6	330	6,7	185	4	79	22	10	9	-	8	12	1	-	-	091
175	7,1	153	6,2	86	-	42	11	-	4	-	4	6	-	-	-	
289	5,1	492	8,7	311	5	69	34	26	7	-	10	23	7	-	-	092
133	4,7	221	7,8	148	-	34	18	-	4	-	5	12	-	-	-	
352	5,7	417	6,7	228	1	70	43	15	17	-	10	33	-	-	-	093
153	4,9	182	5,9	109	-	27	20	-	9	-	4	13	-	-	-	
478	4,8	781	7,8	383	10	168	95	24	18	-	24	54	5	-	-	094
211	4,2	373	7,5	187	-	85	53	-	9	-	13	26	-	-	-	
299	3,2	903	9,6	527	13	126	61	42	42	-	24	66	2	-	-	095
130	2,8	420	9,0	254	-	63	35	-	23	-	14	31	-	-	-	
277	4,6	489	8,1	227	11	63	72	23	6	-	27	56	4	-	-	096
123	4,0	225	7,4	113	-	27	38	-	4	-	15	28	-	-	-	
49	4,4	58	5,2	27	3	8	8	1	-	-	4	4	3	-	-	097
22	4,0	24	4,3	13	-	3	4	-	-	-	2	2	-	-	-	
22 039	4,9	53 237	11,7	30 855	1 354	5 447	4 845	2 902	1 165	-	1 827	4 584	258	-	-	Zus.
11 207	4,9	26 100	11,5	15 151	741	2 771	2 610	721	452	-	997	2 657	-	-	-	
																663
1 933	8,9	2 690	12,4	1 325	87	237	157	404	205	163	70	42	-	-	-	001
989	9,1	1 310	12,1	647	52	98	69	212	113	87	32	-	-	-	-	
549	5,2	1 613	15,4	893	54	122	76	195	85	114	39	35	-	-	-	002
277	5,3	772	14,7	427	34	44	38	98	52	60	19	-	-	-	-	
366	5,6	618	9,4	243	42	39	30	70	46	96	15	37	-	-	-	003
177	5,4	295	9,0	118	26	18	12	39	22	52	8	-	-	-	-	
561	7,3	1 169	15,3	611	40	101	65	175	52	81	27	17	-	-	-	004
268	7,0	565	14,8	286	25	43	32	94	32	39	14	-	-	-	-	
190	5,3	321	9,0	148	16	31	17	17	24	50	7	11	-	-	-	005
96	5,4	156	8,7	71	10	13	11	10	14	23	4	-	-	-	-	
1 454	7,1	2 140	10,4	1 007	65	237	124	278	152	190	55	32	-	-	-	006
726	7,1	1 048	10,2	496	36	90	59	149	94	94	30	-	-	-	-	
1 111	6,8	1 755	10,8	839	74	141	105	266	105	139	36	50	-	-	-	007
540	6,6	850	10,4	407	42	58	49	137	63	76	18	-	-	-	-	
612	5,7	1 066	10,0	442	89	144	65	87	84	95	22	38	-	-	-	008
310	5,8	528	9,9	216	53	67	32	46	53	51	10	-	-	-	-	

Noch: 2. Ergebnisse der Landtagswahl 2018 in München,

Schl. Nr.	Gebiet	Stimm-berechtigte		Wähler	Art der Stimme	Ungültige Stimmen		Gültige Stimmen		Von den gültigen Stimmen entfielen auf									
		Nicht-wähler	Wahlbe-teiligung in %			Anzahl	%	Anzahl	CSU		GRÜNE		FREIE WÄHLER		AfD		SPD		
									Anzahl	%	Anzahl	%	Anzahl	%	Anzahl	%	Anzahl	%	
																			1
663 Noch: Kreisfreie Stadt Würzburg																			
009	Heuchelhof	6 713	3 463	G	78	1,1	6 846	2 547	37,2	1 357	19,8	328	4,8	926	13,5	730	10,7		
		3 250	51,6	E	36	1,0	3 427	1 233	36,0	710	20,7	180	5,3	472	13,8	387	11,3		
010	Steinbachtal	3 593	2 901	G	42	0,7	5 760	1 853	32,2	1 826	31,7	281	4,9	301	5,2	485	8,4		
		692	80,7	E	14	0,5	2 887	918	31,8	922	31,9	137	4,7	151	5,2	283	9,8		
011	Versbach	5 351	3 825	G	38	0,5	7 604	2 715	35,7	1 921	25,3	438	5,6	551	7,2	870	11,4		
		1 526	71,5	E	14	0,4	3 811	1 337	35,1	977	25,6	225	5,9	270	7,1	469	12,3		
012	Lengfeld	8 063	5 592	G	70	0,6	11 113	3 983	35,8	2 783	25,0	624	5,6	890	8,0	1 189	10,7		
		2 471	69,4	E	30	0,5	5 562	1 917	34,5	1 412	25,4	337	6,1	454	8,2	643	11,6		
013	Rottenbauer	3 228	2 375	G	26	0,5	4 721	1 606	34,0	1 250	26,5	267	5,7	470	10,0	490	10,4		
		853	73,6	E	13	0,5	2 360	763	32,3	644	27,3	141	6,0	228	9,7	274	11,6		
	Zusammen	97 323	67 167	G	991	0,7	133 325	39 980	30,0	40 079	30,1	6 261	4,7	9 222	6,9	14 262	10,7		
		30 156	69,0	E	418	0,6	66 747	19 248	28,8	20 406	30,6	3 281	4,9	4 618	6,9	7 724	11,6		
761 Kreisfreie Stadt Augsburg																			
001	Lechviertel, östl. Ulrichsviertel .	3 586	2 638	G	37	0,7	5 239	943	18,0	2 118	40,4	281	5,4	262	5,0	508	9,7		
		948	73,6	E	13	0,5	2 625	464	17,7	1 075	41,0	146	5,6	131	5,0	247	9,4		
002	Innenstadt, St. Ulrich-Dom	2 508	1 904	G	19	0,5	3 788	964	25,4	1 317	34,8	211	5,6	174	4,6	350	9,2		
		604	75,9	E	6	0,3	1 897	478	25,2	670	35,3	96	5,1	89	4,7	172	9,1		
003	Bahnhofs-, Bismarckviertel	5 164	3 779	G	50	0,7	7 508	1 650	22,0	2 783	37,1	401	5,3	432	5,8	729	9,7		
		1 385	73,2	E	18	0,5	3 761	816	21,7	1 419	37,7	207	5,5	219	5,8	349	9,3		
004	Georgs- und Kreuzviertel	2 297	1 672	G	23	0,7	3 320	680	20,5	1 232	37,1	173	5,2	229	6,9	293	8,8		
		625	72,8	E	12	0,7	1 660	339	20,4	624	37,6	75	4,5	119	7,2	152	9,2		
005	Stadtlägerviertel	2 398	1 775	G	23	0,6	3 527	690	19,6	1 286	36,5	261	7,4	206	5,8	322	9,1		
		623	74,0	E	10	0,6	1 765	332	18,8	663	37,6	131	7,4	105	5,9	159	9,0		
006	Rechts der Wertach	2 297	1 453	G	25	0,9	2 879	571	19,8	924	32,1	162	5,6	291	10,1	283	9,8		
		844	63,3	E	5	0,3	1 446	296	20,5	467	32,3	81	5,6	149	10,3	143	9,9		
007	Bleich und Pfärrle	2 636	1 820	G	35	1,0	3 605	934	25,9	1 150	31,9	180	5,0	287	8,0	383	10,6		
		816	69,0	E	14	0,8	1 806	455	25,2	591	32,7	88	4,9	145	8,0	192	10,6		
008	Jakobervorstadt-Nord	4 954	3 338	G	62	0,9	6 612	1 582	23,9	2 080	31,5	418	6,3	608	9,2	663	10,0		
		1 616	67,4	E	23	0,7	3 315	774	23,3	1 065	32,1	212	6,4	316	9,5	327	9,9		
009	Jakobervorstadt-Süd	1 851	1 332	G	24	0,9	2 640	485	18,4	972	36,8	152	5,8	182	6,9	258	9,8		
		519	72,0	E	9	0,7	1 323	245	18,5	489	37,0	68	5,1	89	6,7	132	10,0		
010	Am Schäfflerbach	5 843	3 987	G	52	0,7	7 921	2 243	28,3	2 172	27,4	547	6,9	690	8,7	890	11,2		
		1 856	68,2	E	15	0,4	3 972	1 109	27,9	1 108	27,9	271	6,8	355	8,9	435	11,0		
011	Spickel	1 941	1 599	G	29	0,9	3 169	1 044	32,9	998	31,5	190	6,0	195	6,2	344	10,9		
		342	82,4	E	10	0,6	1 589	516	32,5	508	32,0	93	5,9	100	6,3	167	10,5		
013	Hochfeld	6 159	3 813	G	72	0,9	7 552	1 799	23,8	2 264	30,0	472	6,3	734	9,7	952	12,6		
		2 346	61,9	E	25	0,7	3 788	935	24,7	1 125	29,7	240	6,3	370	9,8	471	12,4		
014	Antonsviertel	4 278	3 036	G	43	0,7	6 028	1 503	24,9	2 119	35,2	356	5,9	429	7,1	611	10,1		
		1 242	71,0	E	20	0,7	3 016	800	26,5	1 049	34,8	168	5,6	222	7,4	303	10,0		
015	Rosenu- und Thelottviertel	2 027	1 403	G	30	1,1	2 775	573	20,6	1 114	40,1	140	5,0	164	5,9	269	9,7		
		624	69,2	E	11	0,8	1 392	297	21,3	562	40,4	72	5,2	83	6,0	133	9,6		
016	Pfersee-Süd	8 767	6 298	G	95	0,8	12 500	3 687	29,5	3 712	29,7	868	6,9	1 115	8,9	1 414	11,3		
		2 469	71,8	E	27	0,4	6 271	1 894	30,2	1 841	29,4	445	7,1	564	9,0	710	11,3		
017	Pfersee-Nord	6 842	4 335	G	71	0,8	8 591	2 575	30,0	2 107	24,5	643	7,5	923	10,7	994	11,6		
		2 507	63,4	E	19	0,4	4 312	1 336	31,0	1 055	24,5	314	7,3	463	10,7	497	11,5		
018	Kriegshaber	11 326	6 746	G	138	1,0	13 354	4 388	32,9	2 718	20,4	1 167	8,7	1 722	12,9	1 448	10,8		
		4 580	59,6	E	45	0,7	6 701	2 259	33,7	1 392	20,8	568	8,5	871	13,0	694	10,4		
019	Links der Wertach-Süd	1 726	842	G	18	1,1	1 666	325	19,5	440	26,4	75	4,5	221	13,3	178	10,7		
		884	48,8	E	7	0,8	835	168	20,1	232	27,8	37	4,4	112	13,4	85	10,2		
020	Links der Wertach-Nord	1 426	720	G	17	1,2	1 423	373	26,2	323	22,7	111	7,8	204	14,3	141	9,9		
		706	50,5	E	6	0,8	714	192	26,9	162	22,7	53	7,4	102	14,3	66	9,2		
021	Oberhausen-Süd	3 289	1 581	G	55	1,7	3 106	940	30,3	549	17,7	193	6,2	519	16,7	331	10,7		
		1 708	48,1	E	17	1,1	1 564	478	30,6	285	18,2	95	6,1	264	16,9	166	10,6		
022	Oberhausen-Nord	4 139	1 747	G	33	0,9	3 454	1 196	34,6	439	12,7	214	6,2	808	23,4	366	10,6		
		2 392	42,2	E	12	0,7	1 734	609	35,1	221	12,7	109	6,3	401	23,1	183	10,6		
023	Bärenkeller	5 035	3 131	G	65	1,0	6 197	2 016	32,5	1 016	16,4	555	9,0	994	16,0	864	13,9		
		1 904	62,2	E	18	0,6	3 113	1 035	33,2	505	16,2	278	8,9	493	15,8	429	13,8		
024	Hochzoll-Nord	6 464	4 374	G	92	1,1	8 656	2 887	33,4	2 010	23,2	627	7,2	1 022	11,8	907	10,5		
		2 090	67,7	E	33	0,8	4 341	1 443	33,2	1 009	23,2	329	7,6	515	11,9	443	10,2		

G = Gesamtstimmen. E = Erststimmen.

Nürnberg, Würzburg und Augsburg nach Stadtbezirken

Von den gültigen Stimmen entfielen auf																Schl. Nr.
FDP		Sonstige		davon												
				DIE LINKE	BP	ÖDP	PIRATEN	Die PARTEI	mut	Tierschutzpartei	V-Partei³	DIE FRANKEN	Gesundheitsforschung	Die Humanisten	LKR	
Anzahl	%	Anzahl	%	Anzahl												
17	18	19	20	21	22	23	24	25	26	27	28	29	30	31	32	
															663	
334	4,9	624	9,1	308	34	79	32	46	37	60	7	21	-	-	009	
170	5,0	275	8,0	145	17	27	13	21	19	31	2	-	-	-	-	
545	9,5	469	8,1	240	8	38	19	48	41	41	18	16	-	-	010	
254	8,8	222	7,7	116	6	15	8	23	24	22	8	-	-	-	-	
457	6,0	662	8,7	292	44	53	45	44	48	93	26	17	-	-	011	
222	5,8	311	8,2	133	26	26	21	21	29	42	13	-	-	-	-	
663	6,0	981	8,8	363	72	114	54	114	87	104	26	47	-	-	012	
324	5,8	475	8,5	174	44	54	24	56	53	55	15	-	-	-	-	
270	5,7	368	7,8	160	23	50	18	42	16	33	12	14	-	-	013	
136	5,8	174	7,4	79	15	17	9	18	12	17	7	-	-	-	-	
9 045	6,8	14 476	10,9	6 871	648	1 386	807	1 786	982	1 259	360	377	-	-	Zus.	
4 489	6,7	6 981	10,5	3 315	386	570	377	924	580	649	180	-	-	-	-	
															761	
369	7,0	758	14,5	461	14	77	18	98	41	-	49	-	-	-	001	
194	7,4	368	14,0	233	7	39	-	45	21	-	23	-	-	-	-	
341	9,0	431	11,4	234	29	37	11	65	28	-	27	-	-	-	002	
176	9,3	216	11,4	127	13	20	-	27	15	-	14	-	-	-	-	
582	7,8	931	12,4	544	48	82	24	133	48	-	51	-	-	-	1 003	
295	7,8	456	12,1	275	28	46	-	66	22	-	19	-	-	-	-	
236	7,1	477	14,4	282	25	47	14	57	36	-	16	-	-	-	004	
119	7,2	232	14,0	141	14	23	-	27	20	-	7	-	-	-	-	
237	6,7	525	14,9	322	22	53	7	73	15	-	33	-	-	-	005	
120	6,8	255	14,4	158	14	25	-	37	6	-	15	-	-	-	-	
177	6,1	471	16,4	303	26	17	13	50	29	-	30	-	-	-	3 006	
94	6,5	216	14,9	160	15	10	-	-	16	-	15	-	-	-	-	
182	5,0	489	13,6	278	41	27	12	74	26	-	28	-	-	-	3 007	
94	5,2	241	13,3	137	24	13	-	34	18	-	15	-	-	-	-	
462	7,0	799	12,1	451	31	78	24	125	34	-	53	-	-	-	3 008	
232	7,0	389	11,7	226	17	41	-	66	17	-	22	-	-	-	-	
229	8,7	362	13,7	219	22	27	9	43	14	-	28	-	-	-	009	
118	8,9	182	13,8	116	11	13	-	19	8	-	15	-	-	-	-	
678	8,6	701	8,8	369	56	71	22	109	28	-	46	-	-	-	010	
353	8,9	341	8,6	186	27	34	-	56	14	-	24	-	-	-	-	
169	5,3	229	7,2	115	16	40	6	25	14	-	13	-	-	-	011	
89	5,6	116	7,3	62	9	21	-	11	7	-	6	-	-	-	-	
389	5,2	942	12,5	566	87	119	27	55	20	-	68	-	-	-	013	
197	5,2	450	11,9	297	47	59	-	-	12	-	35	-	-	-	-	
290	4,8	720	11,9	409	46	93	17	56	37	-	62	-	-	-	014	
142	4,7	332	11,0	214	22	44	-	-	20	-	32	-	-	-	-	
135	4,9	380	13,7	225	20	38	14	31	23	-	29	-	-	-	015	
67	4,8	178	12,8	122	9	17	-	-	13	-	17	-	-	-	-	
663	5,3	1 041	8,3	565	62	187	27	74	50	-	72	-	-	-	4 016	
336	5,4	481	7,7	293	34	92	-	-	24	-	38	-	-	-	-	
431	5,0	918	10,7	512	109	98	21	70	32	-	75	-	-	-	1 017	
214	5,0	433	10,0	266	62	49	-	-	17	-	39	-	-	-	-	
636	4,8	1 275	9,5	699	193	121	37	101	33	-	85	-	-	-	6 018	
319	4,8	598	8,9	367	103	67	-	-	20	-	41	-	-	-	-	
69	4,1	358	21,5	222	21	29	13	33	22	-	18	-	-	-	019	
36	4,3	165	19,8	116	9	15	-	-	14	-	11	-	-	-	-	
81	5,7	190	13,4	120	21	10	5	8	16	-	10	-	-	-	020	
41	5,7	98	13,7	66	13	5	-	-	8	-	6	-	-	-	-	
127	4,1	447	14,4	235	85	38	19	27	9	-	33	-	-	-	1 021	
67	4,3	209	13,4	123	45	19	-	-	6	-	16	-	-	-	-	
106	3,1	325	9,4	178	61	17	12	16	15	-	25	-	-	-	1 022	
55	3,2	156	9,0	91	34	9	-	-	8	-	14	-	-	-	-	
217	3,5	535	8,6	207	156	70	14	35	14	-	38	-	-	-	1 023	
111	3,6	262	8,4	111	83	36	-	-	8	-	24	-	-	-	-	
456	5,3	747	8,6	364	74	123	23	71	32	-	57	-	-	-	3 024	
224	5,2	378	8,7	192	42	70	-	36	12	-	26	-	-	-	-	

Nürnberg, Würzburg und Augsburg nach Stadtbezirken

Von den gültigen Stimmen entfielen auf																Schl. Nr.
FDP		Sonstige		davon												
				DIE LINKE	BP	ÖDP	PIRATEN	Die PARTEI	mut	Tierschutz- partei	V-Partei ³	DIE FRANKEN	Gesund- heits- forschung	Die Humanisten	LKR	
Anzahl	%	Anzahl	%	Anzahl												
17	18	19	20	21	22	23	24	25	26	27	28	29	30	31	32	
															761	
288	5,2	559	10,1	279	64	51	17	81	18	—	47	—	—	—	2 025	
148	5,3	286	10,3	152	33	28	—	38	10	—	25	—	—	—	—	
427	4,2	818	8,0	370	147	94	26	91	35	—	55	—	—	—	026	
220	4,3	409	8,0	198	71	45	—	47	19	—	29	—	—	—	—	
418	4,8	884	10,2	485	108	55	25	132	20	—	55	—	—	—	4 027	
215	4,9	435	10,0	248	54	28	—	68	12	—	25	—	—	—	—	
203	3,6	396	7,0	156	83	39	11	45	19	—	42	—	—	—	1 028	
102	3,6	194	6,8	78	42	22	—	22	11	—	19	—	—	—	—	
275	4,2	539	8,1	229	104	77	12	70	8	—	38	—	—	—	1 029	
144	4,3	260	7,8	116	50	41	—	33	4	—	16	—	—	—	—	
316	5,0	727	11,5	454	51	30	11	119	26	—	33	—	—	—	3 030	
153	4,8	361	11,4	233	27	17	—	55	14	—	15	—	—	—	—	
563	5,4	863	8,2	447	99	120	22	103	17	—	55	—	—	—	031	
278	5,3	432	8,2	232	46	66	—	52	11	—	25	—	—	—	—	
418	5,1	720	8,9	368	84	74	35	83	25	—	48	—	—	—	3 032	
216	5,3	347	8,5	187	40	37	—	43	14	—	26	—	—	—	—	
315	4,8	569	8,6	307	49	77	18	65	14	—	36	—	—	—	3 033	
155	4,7	274	8,3	155	25	38	—	33	8	—	15	—	—	—	—	
328	5,6	623	10,6	302	84	79	16	83	8	—	49	—	—	—	2 034	
159	5,4	302	10,2	156	41	42	—	37	3	—	23	—	—	—	—	
274	4,8	518	9,1	223	78	73	24	53	20	—	46	—	—	—	1 035	
139	4,8	256	8,9	116	39	40	—	25	13	—	23	—	—	—	—	
277	4,2	479	7,3	220	62	72	12	65	15	—	31	—	—	—	2 036	
132	4,0	241	7,3	120	31	38	—	30	8	—	14	—	—	—	—	
277	6,3	410	9,3	197	48	60	14	33	18	—	38	—	—	—	2 037	
140	6,3	187	8,4	101	29	30	—	—	8	—	19	—	—	—	—	
361	5,6	481	7,5	259	52	67	17	38	13	—	34	—	—	—	1 038	
175	5,5	230	7,2	134	33	37	—	—	7	—	19	—	—	—	—	
238	7,3	251	7,7	122	39	29	13	19	8	—	19	—	—	—	2 040	
110	6,7	117	7,1	67	23	14	—	—	3	—	10	—	—	—	—	
355	5,8	532	8,6	258	59	91	15	39	16	—	52	—	—	—	2 040	
178	5,8	245	7,9	132	34	43	—	—	10	—	26	—	—	—	—	
296	5,6	365	6,9	136	85	63	17	21	12	—	29	—	—	—	2 041	
157	5,9	169	6,4	72	49	31	—	—	5	—	12	—	—	—	—	
192	5,6	207	6,1	74	61	41	4	10	4	—	13	—	—	—	042	
98	5,7	104	6,1	40	33	19	—	—	3	—	9	—	—	—	—	
13 083	5,4	23 992	10,0	12 766	2 622	2 691	698	2 579	912	—	1 666	—	—	—	58 Zus.	
6 612	5,5	11 601	9,6	6 616	1 382	1 383	—	907	489	—	824	—	—	—	—	

3. Ergebnisse der Landtagswahl 2018

Lfd. Nr.	Gemeindegrößenklasse (Gemeinden mit ... Einwohnern zum Stand vom 30.09.2018)	Stimm-berechtigte		Wähler	Art der Stimme	Ungültige Stimmen		Gültige Stimmen		Von den gültigen Stimmen entfielen auf									
		Nicht-wähler	Wahlbe-teiligung in %			Anzahl	%	Anzahl	CSU		GRÜNE		FREIE WÄHLER		AfD		SPD		
									Anzahl	%	Anzahl	%	Anzahl	%	Anzahl	%	Anzahl	%	Anzahl
1	2	3	4	5	6	7	8	9	10	11	12	13	14	15	16				

Gemeindegrößenklassen

001	unter	500	1 149	879	G	20	1,1	1 737	878	50,5	136	7,8	192	11,1	196	11,3	173	10,0
			270	76,5	E	5	0,6	873	428	49,0	72	8,2	110	12,6	102	11,7	91	10,4
002	500 bis unter	1 000	93 932	72 637	G	1 538	1,1	143 732	69 327	48,2	14 781	10,3	20 234	14,1	15 182	10,6	9 339	6,5
			21 295	77,3	E	587	0,8	72 048	34 390	47,7	7 458	10,4	10 371	14,4	7 720	10,7	4 832	6,7
003	1 000 bis unter	2 000	691 496	526 809	G	10 526	1,0	1 043 060	455 068	43,6	122 506	11,7	157 998	15,1	114 431	11,0	74 533	7,1
			164 687	76,2	E	4 146	0,8	522 655	226 436	43,3	61 671	11,8	79 831	15,3	57 731	11,0	38 439	7,4
004	2 000 bis unter	3 000	633 837	478 425	G	9 783	1,0	947 045	397 878	42,0	116 767	12,3	142 523	15,0	105 645	11,2	71 381	7,5
			155 412	75,5	E	4 009	0,8	474 408	197 890	41,7	58 544	12,3	72 466	15,3	53 300	11,2	36 684	7,7
005	3 000 bis unter	5 000	1 247 800	938 396	G	18 428	1,0	1 858 344	765 875	41,2	254 340	13,7	261 472	14,1	198 553	10,7	157 634	8,5
			309 404	75,2	E	7 425	0,8	930 964	378 060	40,6	127 904	13,7	134 808	14,5	100 345	10,8	82 127	8,8
006	5 000 bis unter	10 000	1 751 469	1 289 669	G	26 395	1,0	2 552 900	1 031 431	40,4	367 433	14,4	345 272	13,5	276 417	10,8	219 309	8,6
			461 800	73,6	E	10 972	0,9	1 278 681	509 642	39,9	183 669	14,4	178 613	14,0	139 503	10,9	114 180	8,9
007	10 000 bis unter	20 000	1 555 018	1 115 017	G	23 416	1,1	2 206 320	821 866	37,3	376 204	17,1	264 244	12,0	230 927	10,5	217 655	9,9
			440 001	71,7	E	9 571	0,9	1 105 310	404 648	36,6	187 696	17,0	135 902	12,3	116 665	10,6	113 576	10,3
008	20 000 bis unter	50 000	1 196 217	833 472	G	18 749	1,1	1 648 111	585 598	35,5	312 288	18,9	174 115	10,6	177 005	10,7	170 004	10,3
			362 745	69,7	E	7 290	2,5	826 136	286 995	34,7	155 849	18,9	91 979	11,1	89 642	10,9	88 027	10,7
009	50 000 bis unter	100 000	413 287	269 886	G	6 171	1,1	533 553	171 678	32,2	113 495	21,3	49 137	9,2	57 795	10,8	56 303	10,6
			143 401	65,3	E	2 209	0,8	267 663	85 937	32,1	55 988	20,9	25 218	9,4	29 191	10,9	30 537	11,4
010	100 000 bis unter	200 000	456 258	313 447	G	5 296	0,8	621 511	191 984	30,9	152 360	24,5	40 741	6,6	56 438	9,1	71 487	11,5
			142 811	68,7	E	2 135	0,7	311 270	94 232	30,3	76 358	24,5	20 977	6,7	28 296	9,1	37 534	12,1
011	200 000 bis unter	300 000	188 369	121 711	G	2 478	1,0	240 903	74 309	30,8	58 420	24,3	17 917	7,4	27 026	11,2	26 156	10,9
			66 658	64,6	E	858	0,7	120 843	37 433	31,0	29 518	24,4	9 040	7,5	13 719	11,4	12 920	10,7
012	300 000 bis unter	500 000	-	-	G	-	-	-	-	-	-	-	-	-	-	-	-	-
			-	-	E	-	-	-	-	-	-	-	-	-	-	-	-	-
013	500 000 oder mehr	1 250 596	891 688	G	14 865	0,8	1 767 531	480 189	27,2	503 626	28,5	98 947	5,6	129 007	7,3	235 104	13,3
			358 908	71,3	E	5 924	0,7	885 398	239 095	27,0	251 848	28,4	50 351	5,7	65 170	7,4	121 233	13,7
	Bayern		9 479 428	6 852 036	G	137 665	1,0	13 564 747	5 046 081	37,2	2 392 356	17,6	1 572 792	11,6	1 388 622	10,2	1 309 078	9,7
			2 627 392	72,3	E	55 131	0,8	6 796 249	2 495 186	36,7	1 196 575	17,6	809 666	11,9	701 384	10,3	680 180	10,0

Zusammenfassung

001	unter	2 000	786 577	600 325	G	12 084	1,0	1 188 529	525 273	44,2	137 423	11,6	178 424	15,0	129 809	10,9	84 045	7,1
			186 252	76,3	E	4 738	0,8	595 576	261 254	43,9	69 201	11,6	90 312	15,2	65 553	11,0	43 362	7,3
002	2 000 bis unter	5 000	1 881 637	1 416 821	G	28 211	1,0	2 805 389	1 163 753	41,5	371 107	13,2	403 995	14,4	304 198	10,8	229 015	8,2
			464 816	75,3	E	11 434	0,8	1 405 372	575 950	41,0	186 448	13,3	207 274	14,7	153 645	10,9	118 811	8,5
003	5 000 bis unter	20 000	3 306 487	2 404 686	G	49 811	1,0	4 759 220	1 853 297	38,9	743 637	15,6	609 516	12,8	507 344	10,7	436 964	9,2
			901 801	72,7	E	20 543	0,9	2 383 991	914 290	38,4	371 365	15,6	314 515	13,2	256 168	10,7	227 756	9,6
004	20 000 bis unter	100 000	1 609 504	1 103 358	G	24 920	1,1	2 181 664	757 276	34,7	425 783	19,5	223 252	10,2	234 800	10,8	226 307	10,4
			506 146	68,6	E	9 499	0,9	1 093 799	372 932	34,1	211 837	19,4	117 197	10,7	118 833	10,9	118 564	10,8
005	100 000 oder mehr	1 895 223	1 326 846	G	22 639	0,9	2 629 945	746 482	28,4	714 406	27,2	157 605	6,0	212 471	8,1	332 747	12,7
			568 377	70,0	E	8 917	0,7	1 317 511	370 760	28,1	357 724	27,2	80 368	6,1	107 185	8,1	171 687	13,0
	Bayern		9 479 428	6 852 036	G	137 665	1,0	13 564 747	5 046 081	37,2	2 392 356	17,6	1 572 792	11,6	1 388 622	10,2	1 309 078	9,7
			2 627 392	72,3	E	55 131	0,8	6 796 249	2 495 186	36,7	1 196 575	17,6	809 666	11,9	701 384	10,3	680 180	10,0

G = Gesamtstimmen. E = Erststimmen.

nach Gemeindegrößenklassen

FDP		Sonstige		Von den gültigen Stimmen entfielen auf													Schl. Nr.
				davon													
				DIE LINKE	BP	ÖDP	PIRATEN	Die PARTEI	mut	Tierschutzpartei	V-Partei³	DIE FRANKEN	Gesundheitsforschung	Die Humanisten	LKR		
Anzahl	%	Anzahl	%	Anzahl													
17	18	19	20	21	22	23	24	25	26	27	28	29	30	31	32		

Gemeindegrößenklassen

57	3,3	105	6,0	37	28	14	5	9	4	1	4	-	3	-	-	001
26	3,0	44	5,0	20	14	7	1	1	1	-	-	-	-	-	-	-
4 681	3,3	10 188	7,1	2 913	2 583	2 232	356	399	367	329	319	625	47	3	15	002
2 497	3,5	4 780	6,6	1 464	1 323	1 168	108	26	115	94	144	336	-	-	2	-
36 541	3,5	81 983	7,9	23 289	22 747	17 938	3 074	3 254	2 833	2 402	2 552	3 273	460	82	79	003
19 329	3,7	39 218	7,5	11 906	12 078	9 312	977	589	971	513	1 057	1 775	34	-	6	-
36 689	3,9	76 162	8,0	22 012	21 145	16 278	3 196	3 330	2 465	2 422	2 023	2 648	476	97	70	004
19 066	4,0	36 458	7,7	11 127	11 111	8 598	1 079	950	792	463	824	1 454	60	-	-	-
75 554	4,1	144 916	7,8	43 637	40 951	28 602	5 534	6 501	5 338	5 405	3 872	3 653	948	283	192	005
38 266	4,1	69 454	7,5	21 960	21 582	15 317	1 843	1 883	1 920	1 291	1 570	1 969	98	-	21	-
113 039	4,4	199 999	7,8	64 757	49 005	38 804	9 127	9 732	7 826	7 132	5 434	5 878	1 655	359	290	006
57 829	4,5	95 245	7,4	32 795	25 702	20 612	3 068	2 801	2 911	1 730	2 142	3 084	357	-	43	-
111 750	5,1	183 674	8,3	63 038	41 598	32 831	9 687	8 609	7 019	7 053	6 122	5 411	1 371	594	341	007
58 136	5,3	88 687	8,0	31 651	22 044	17 441	4 129	2 913	2 758	1 581	2 860	3 078	172	-	60	-
89 438	5,4	139 663	8,5	54 884	25 272	25 489	8 195	6 725	4 889	4 942	4 334	2 903	1 183	499	348	008
47 151	5,7	66 493	8,0	27 545	13 379	13 392	3 574	1 517	1 828	1 479	1 864	1 642	208	-	65	-
34 878	6,5	50 267	9,4	22 491	6 218	8 556	2 112	4 008	2 714	1 856	1 712	338	174	48	40	009
17 157	6,4	23 635	8,8	11 373	3 178	4 141	456	1 800	1 199	674	698	116	-	-	-	-
37 775	6,1	70 726	11,4	35 706	4 917	10 529	5 428	5 316	2 763	1 607	1 630	2 140	375	287	28	010
18 983	6,1	34 890	11,2	18 283	2 585	5 267	2 887	2 191	1 230	649	675	964	-	159	-	-
13 083	5,4	23 992	10,0	12 766	2 622	2 691	698	2 579	912	-	1 666	-	-	-	58	011
6 612	5,5	11 601	9,6	6 616	1 382	1 383	-	907	489	-	824	-	-	-	-	-
-	-	-	-	-	-	-	-	-	-	-	-	-	-	-	-	012
-	-	-	-	-	-	-	-	-	-	-	-	-	-	-	-	-
137 014	7,8	183 644	10,4	92 358	14 645	27 987	11 733	8 634	8 360	7 748	4 841	4 584	1 058	1 141	555	013
68 748	7,8	88 953	10,0	45 291	7 888	14 574	5 778	2 983	3 778	3 142	2 608	2 657	77	-	177	-
690 499	5,1	1 165 319	8,6	437 888	231 731	211 951	59 145	59 096	45 490	40 897	34 509	31 453	7 750	3 393	2 016	Bay.
353 800	5,2	559 458	8,2	220 031	122 266	111 212	23 900	18 561	17 992	11 616	15 266	17 075	1 006	159	374	

Zusammenfassung


41 279	3,5	92 276	7,8	26 239	25 358	20 184	3 435	3 662	3 204	2 732	2 875	3 898	510	85	94	001
21 852	3,7	44 042	7,4	13 390	13 415	10 487	1 086	616	1 087	607	1 201	2 111	34	-	8	-
112 243	4,0	221 078	7,9	65 649	62 096	44 880	8 730	9 831	7 803	7 827	5 895	6 301	1 424	380	262	002
57 332	4,1	105 912	7,5	33 087	32 693	23 915	2 922	2 833	2 712	1 754	2 394	3 423	158	-	21	-
224 789	4,7	383 673	8,1	127 795	90 603	71 635	18 814	18 341	14 845	14 185	11 556	11 289	3 026	953	631	003
115 965	4,9	183 932	7,7	64 446	47 746	38 053	7 197	5 714	5 669	3 311	5 002	6 162	529	-	103	-
124 316	5,7	189 930	8,7	77 375	31 490	34 045	10 307	10 733	7 603	6 798	6 046	3 241	1 357	547	388	004
64 308	5,9	90 128	8,2	38 918	16 557	17 533	4 030	3 317	3 027	2 153	2 562	1 758	208	-	65	-
187 872	7,1	278 362	10,6	140 830	22 184	41 207	17 859	16 529	12 035	9 355	8 137	6 724	1 433	1 428	641	005
94 343	7,2	135 444	10,3	70 190	11 855	21 224	8 665	6 081	5 497	3 791	4 107	3 621	77	159	177	-
690 499	5,1	1 165 319	8,6	437 888	231 731	211 951	59 145	59 096	45 490	40 897	34 509	31 453	7 750	3 393	2 016	Bay.
353 800	5,2	559 458	8,2	220 031	122 266	111 212	23 900	18 561	17 992	11 616	15 266	17 075	1 006	159	374	

Abbildungen


1. Stimmberechtigte, Wähler, Wahlbeteiligung und Gesamtstimmenanteile der Parteien in den Regierungsbezirken Bayerns
2. Veränderung der Wahlbeteiligung und der Gesamtstimmenanteile der Parteien in den Regierungsbezirken Bayerns gegenüber der Landtagswahl 2013
3. Wahlbeteiligung in den kreisfreien Städten und Landkreisen Bayerns
4. Veränderung der Wahlbeteiligung in den kreisfreien Städten und Landkreisen Bayerns gegenüber der Landtagswahl 2013
5. CSU: Gesamtstimmenanteile in den kreisfreien Städten und Landkreisen Bayerns
6. CSU: Veränderung der Gesamtstimmenanteile in den kreisfreien Städten und Landkreisen Bayerns gegenüber der Landtagswahl 2013
7. GRÜNE: Gesamtstimmenanteile in den kreisfreien Städten und Landkreisen Bayerns
8. GRÜNE: Veränderung der Gesamtstimmenanteile in den kreisfreien Städten und Landkreisen Bayerns gegenüber der Landtagswahl 2013
9. FREIE WÄHLER: Gesamtstimmenanteile in den kreisfreien Städten und Landkreisen Bayerns
10. FREIE WÄHLER: Veränderung der Gesamtstimmenanteile in den kreisfreien Städten und Landkreisen Bayerns gegenüber der Landtagswahl 2013
11. AfD: Gesamtstimmenanteile in den kreisfreien Städten und Landkreisen Bayerns
12. AfD: Veränderung der Gesamtstimmenanteile in den kreisfreien Städten und Landkreisen Bayerns gegenüber der Landtagswahl 2013
13. SPD: Gesamtstimmenanteile in den kreisfreien Städten und Landkreisen Bayerns
14. SPD: Veränderung der Gesamtstimmenanteile in den kreisfreien Städten und Landkreisen Bayerns gegenüber der Landtagswahl 2013
15. FDP: Gesamtstimmenanteile in den kreisfreien Städten und Landkreisen Bayerns
16. FDP: Veränderung der Gesamtstimmenanteile in den kreisfreien Städten und Landkreisen Bayerns gegenüber der Landtagswahl 2013
17. Stärkster nicht im Landtag verteilter Wahlvorschlag in den kreisfreien Städten und Landkreisen Bayerns
18. Gesamtstimmenanteile der nicht im Landtag vertretenen Wahlvorschläge in den kreisfreien Städten und Landkreisen Bayerns
19. Wahlbeteiligung in den Gemeinden Oberbayerns
20. Wahlbeteiligung in den Gemeinden Niederbayerns
21. Wahlbeteiligung in den Gemeinden der Oberpfalz
22. Wahlbeteiligung in den Gemeinden Oberfrankens
23. Wahlbeteiligung in den Gemeinden Mittelfrankens
24. Wahlbeteiligung in den Gemeinden Unterfrankens
25. Wahlbeteiligung in den Gemeinden Schwabens
26. Gesamtstimmenanteil des jeweils stärksten Wahlvorschlages in den Gemeinden Oberbayerns
27. Gesamtstimmenanteil des jeweils stärksten Wahlvorschlages in den Gemeinden Niederbayerns
28. Gesamtstimmenanteil des jeweils stärksten Wahlvorschlages in den Gemeinden der Oberpfalz
29. Gesamtstimmenanteil des jeweils stärksten Wahlvorschlages in den Gemeinden Oberfrankens
30. Gesamtstimmenanteil des jeweils stärksten Wahlvorschlages in den Gemeinden Mittelfrankens
31. Gesamtstimmenanteil des jeweils stärksten Wahlvorschlages in den Gemeinden Unterfrankens
32. Gesamtstimmenanteil des jeweils stärksten Wahlvorschlages in den Gemeinden Schwabens

Farblegende

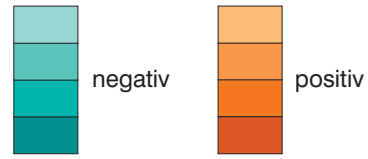
Parteien



Wahlbeteiligung in Prozent



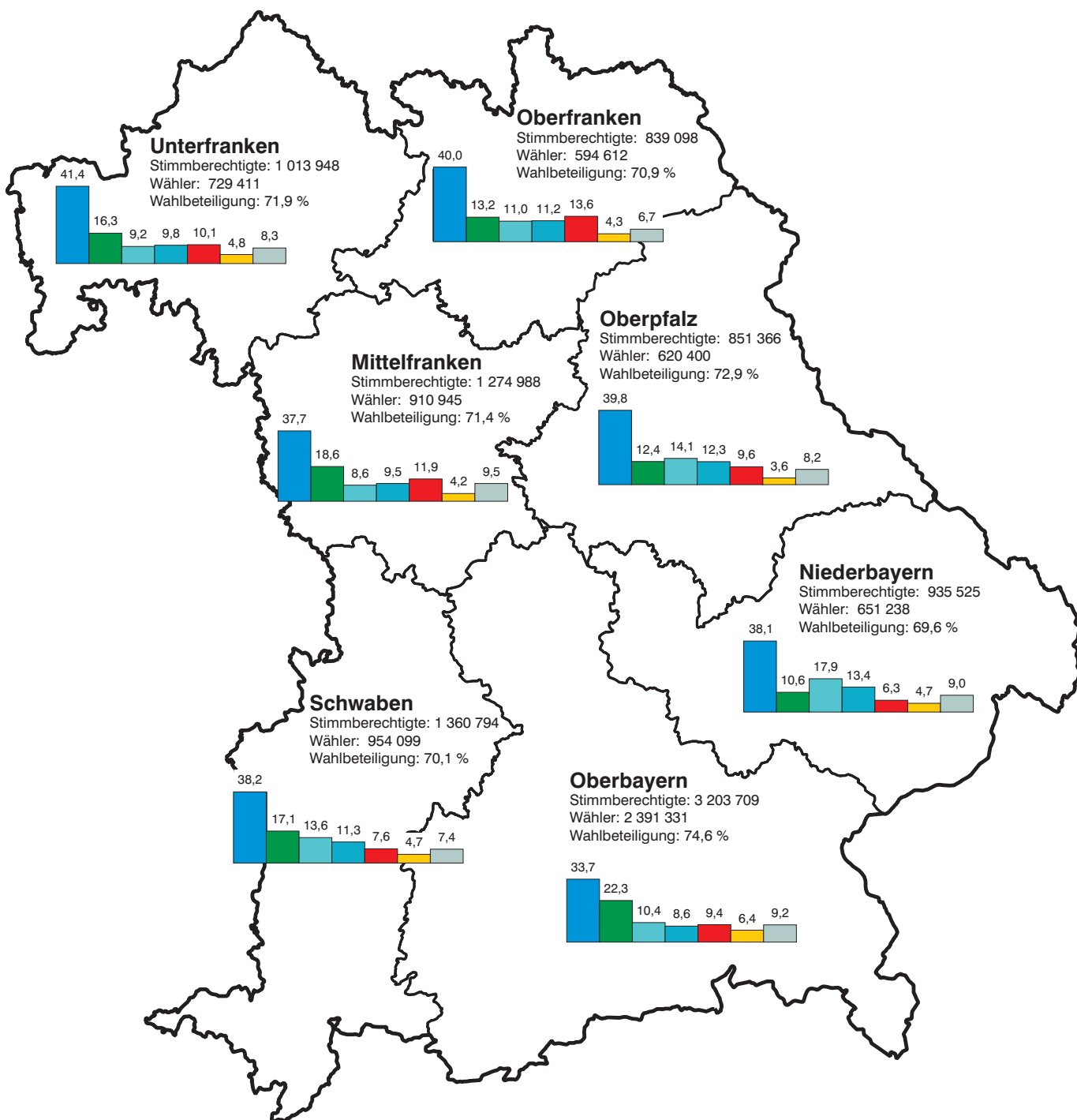
Veränderung in Prozentpunkten (%-P.)*



* Prozentpunkte (Differenz zweier Prozentzahlen) werden aus den ungerundeten Anteilswerten der beiden in den Vergleich eingehenden Zeitpunkte errechnet und dann jeweils mit einer gerundeten Nachkommastelle ausgewiesen. Diese Veränderung in Prozentpunkten kann daher von der Differenz zwischen den ausgewiesenen (und auf der ersten Nachkommastelle gerundeten) Anteilswerten in Prozent (Prozentanteile) abweichen.

Abb. 1

Stimmberechtigte, Wähler, Wahlbeteiligung und Gesamtstimmenanteile der Parteien in den Regierungsbezirken Bayerns in Prozent



Bayern insgesamt

Stimmberechtigte: 9 479 428
 Wähler: 6 852 036
 Wahlbeteiligung: 72,3 %
 Gesamtstimmenanteile:

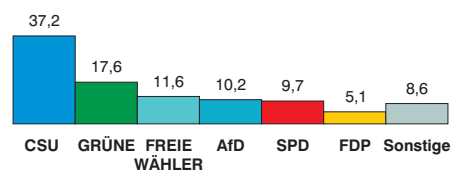
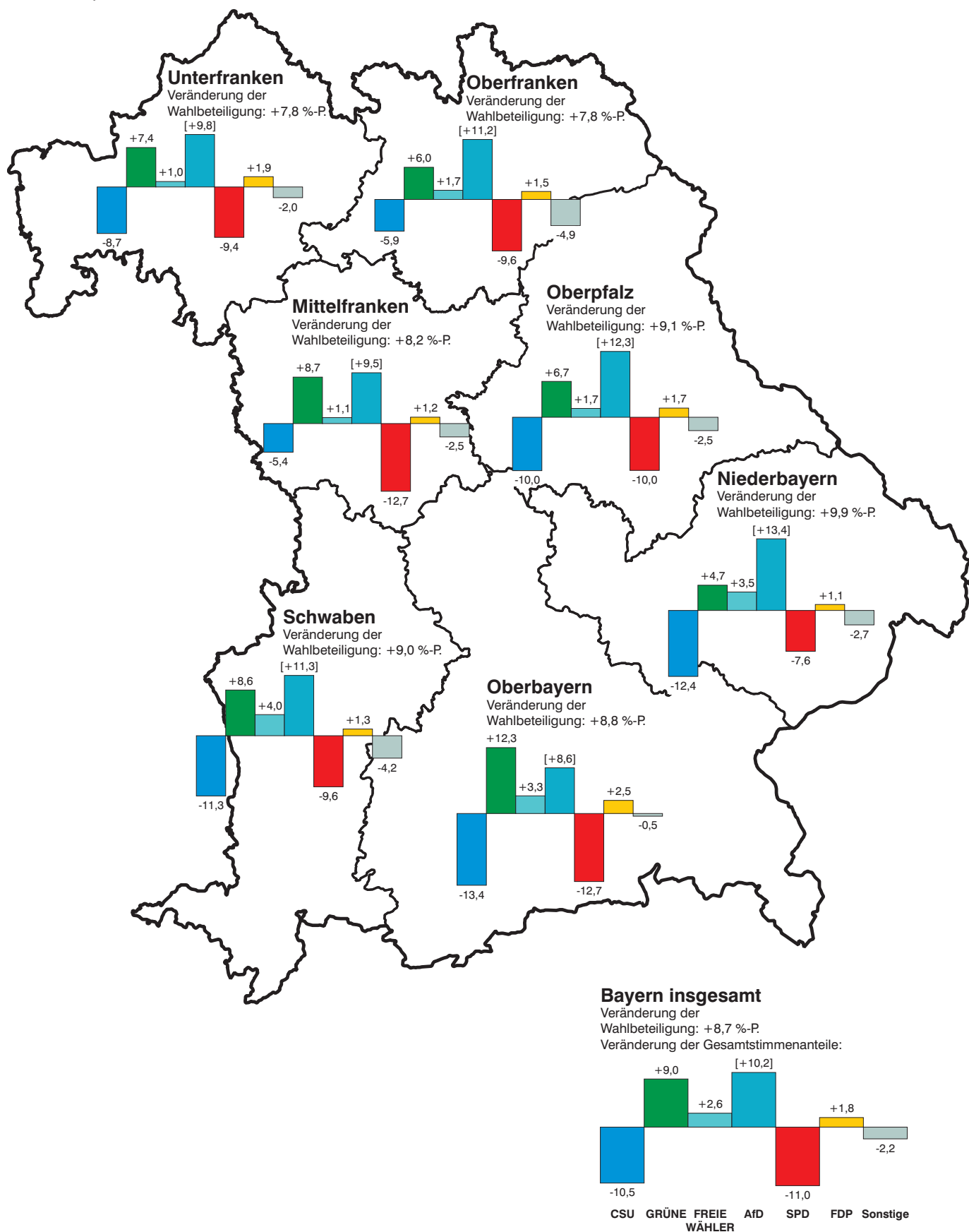


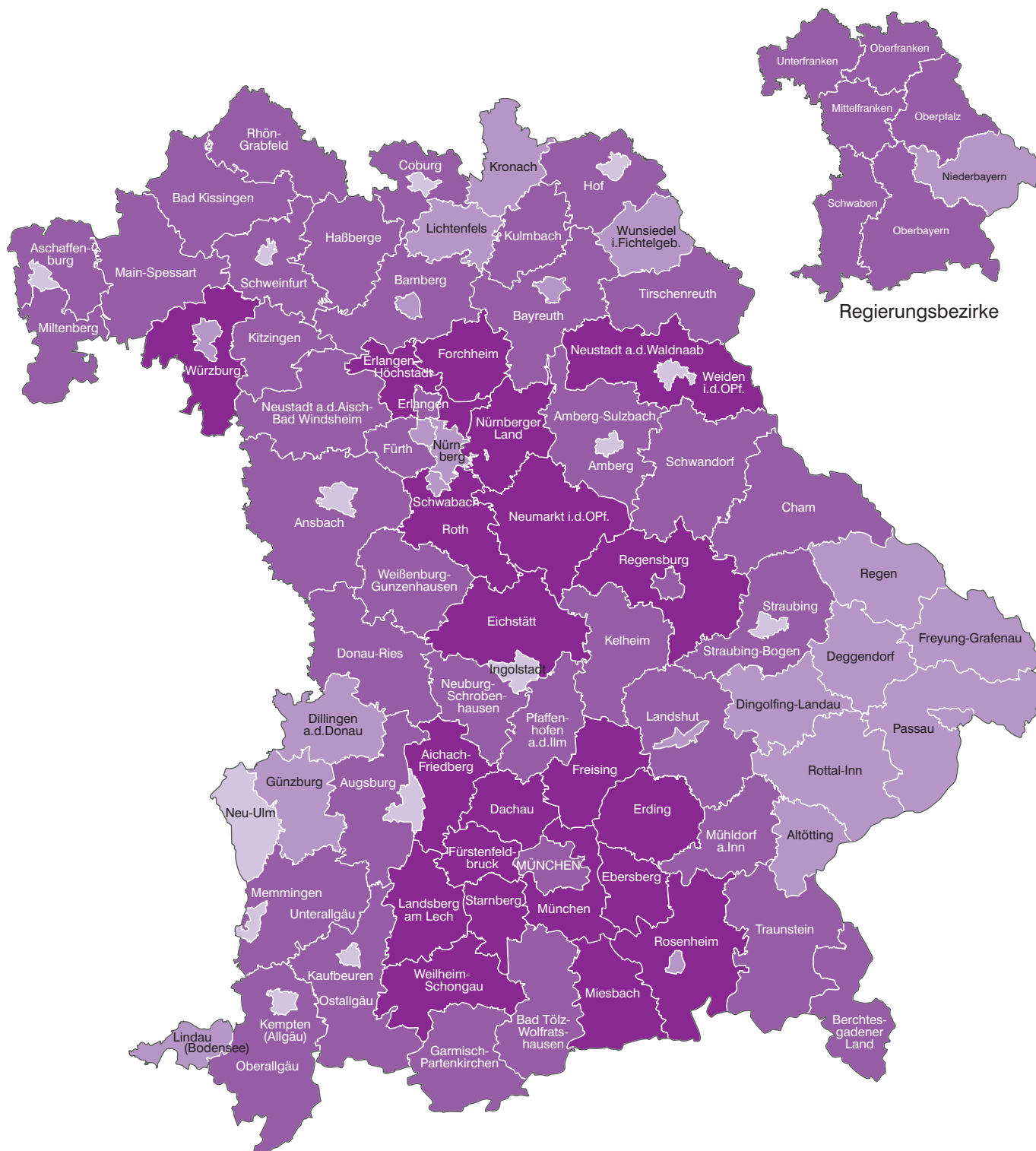
Abb.2

Veränderung der Wahlbeteiligung und der Gesamtstimmenanteile der Parteien in den Regierungsbezirken Bayerns gegenüber der Landtagswahl 2013 in Prozentpunkten



[] Aussagewert eingeschränkt wegen fehlender regionaler oder zeitlicher Vergleichbarkeit

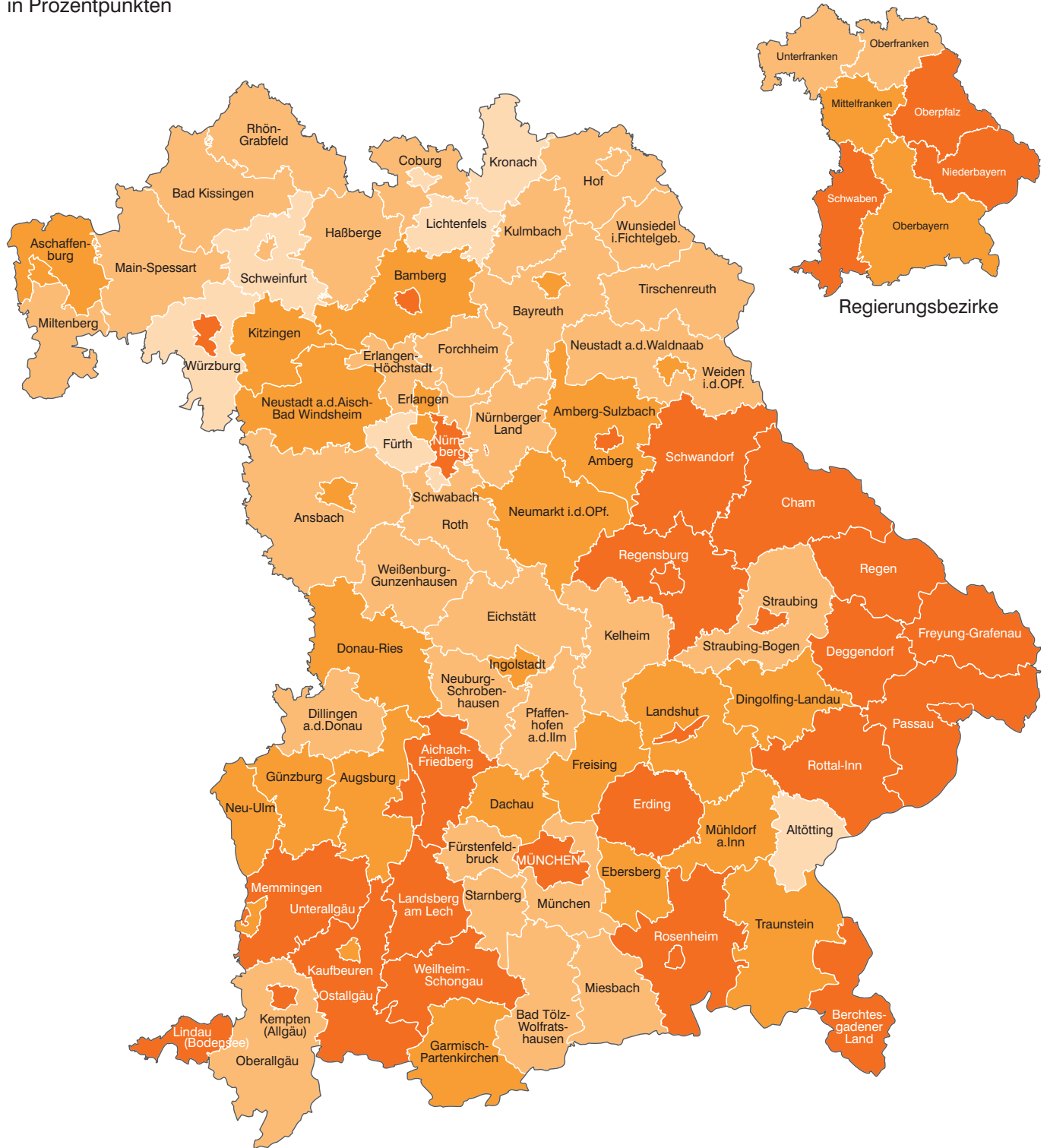
Abb.3
Wahlbeteiligung in den kreisfreien Städten und Landkreisen Bayerns
 in Prozent



Wahlbeteiligung in Prozent		Häufigkeit	Minimum:	Krfr. St Schweinfurt	58,4 %
unter 65,0	14		Maximum:	Lkr Starnberg	80,1 %
65,0 bis unter 70,0	22		Bayern:		72,3 %
70,0 bis unter 75,0	39				
75,0 oder mehr	21				

Abb. 4

Veränderung der Wahlbeteiligung in den kreisfreien Städten und Landkreisen Bayerns gegenüber der Landtagswahl 2013 in Prozentpunkten

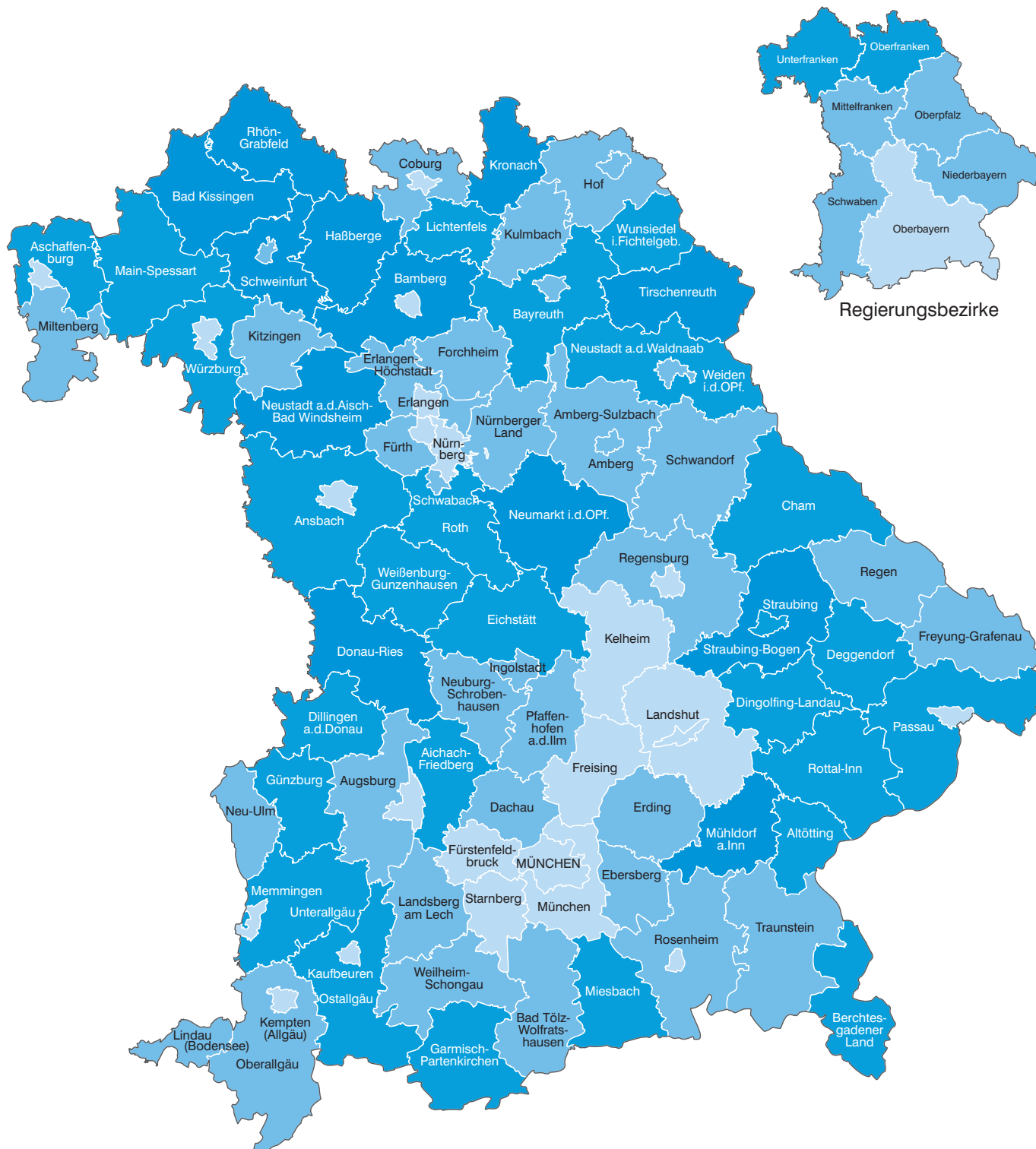


Veränderung in Prozentpunkten	Häufigkeit
unter 7,0	8
7,0 bis unter 8,0	32
8,0 bis unter 9,0	27
9,0 oder mehr	29

Kleinste Zunahme: Lkr Lichtenfels 6,5 %-P.
 Größte Zunahme: Lkr Freyung-Grafenau 12,1 %-P.
Bayern: 8,7 %-P.

Abb.5

CSU: Gesamtstimmenanteile in den kreisfreien Städten und Landkreisen Bayerns in Prozent



Gesamtstimmenanteile in Prozent

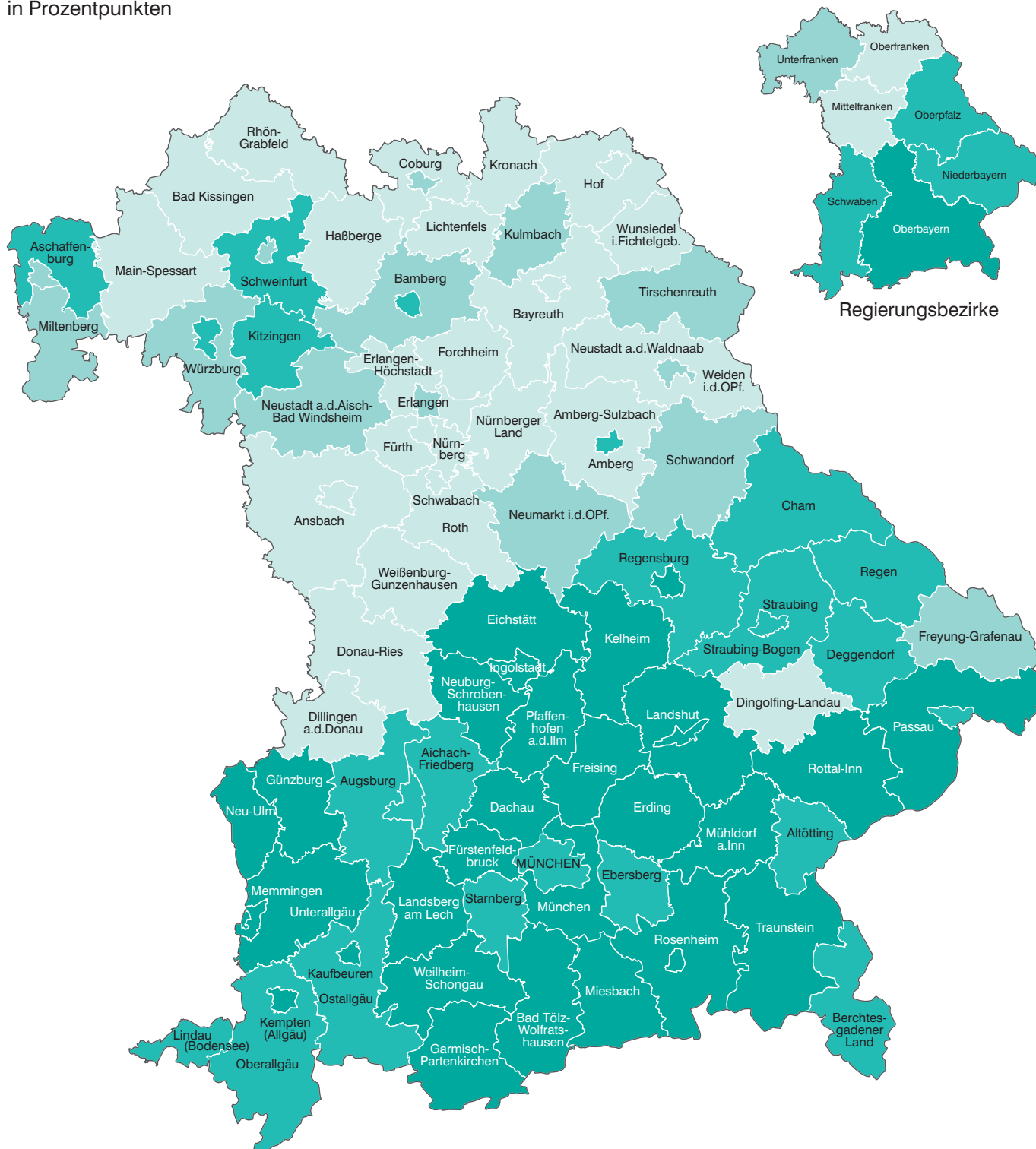
	unter 35,0
	35,0 bis unter 40,0
	40,0 bis unter 45,0
	45,0 oder mehr

Häufigkeit

23	Minimum: Krf. St München	24,8 %
35	Maximum: Lkr Rhön-Grabfeld	50,0 %
26	Bayern:	37,2 %

Abb. 6

CSU: Veränderung der Gesamtstimmenanteile in den kreisfreien Städten und Landkreisen Bayerns gegenüber der Landtagswahl 2013 in Prozentpunkten



Veränderung in Prozentpunkten



unter -12,5
-12,5 bis unter -10,0
-10,0 bis unter -7,5
-7,5 oder mehr

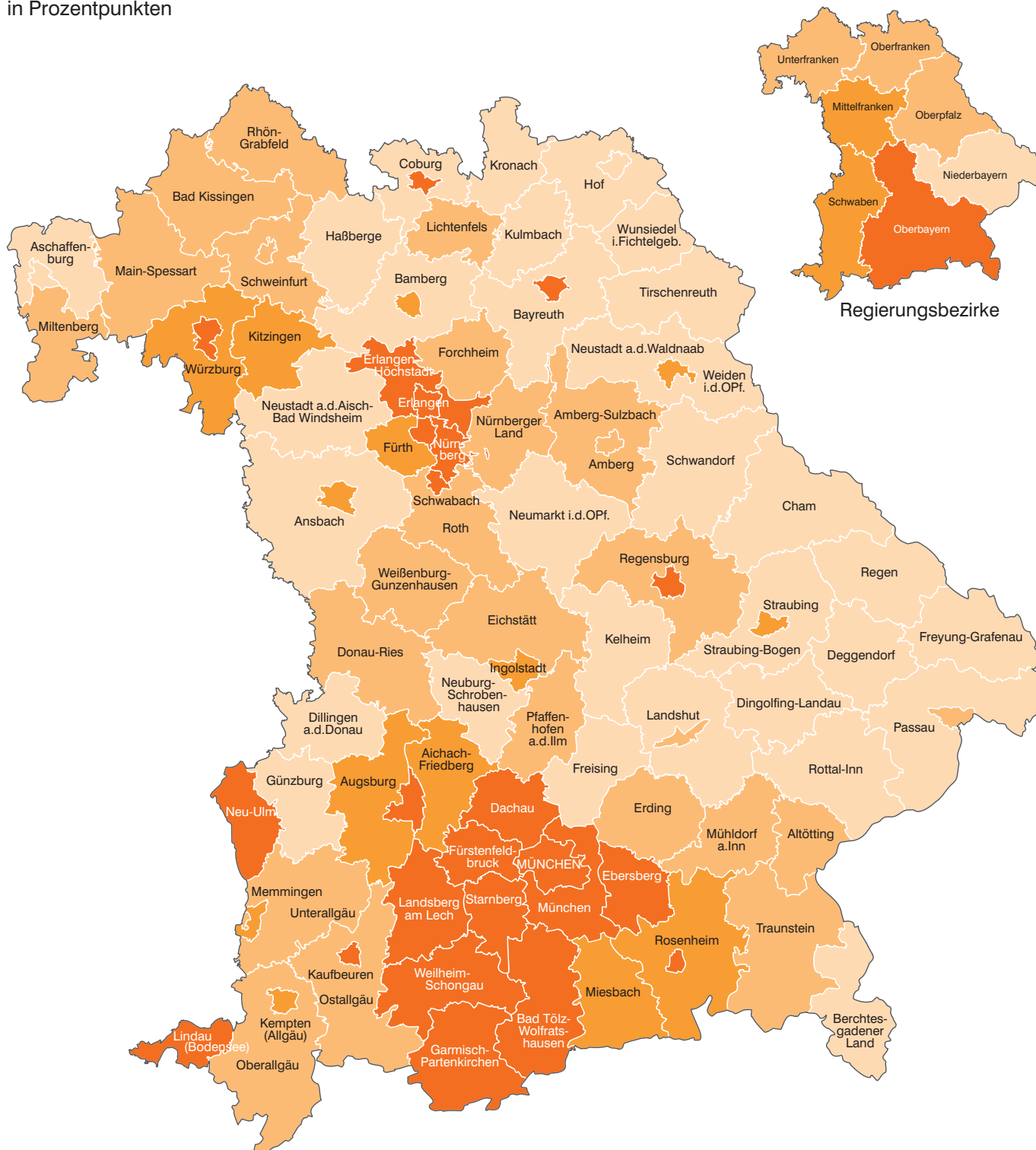
Häufigkeit

30
24
14
28

Größte Abnahme: Lkr Neuburg-Schrobenhausen -21,4 %-P.
Kleinste Abnahme: Lkr Kronach -2,1 %-P.
Bayern: -10,5 %-P.

Abb. 8

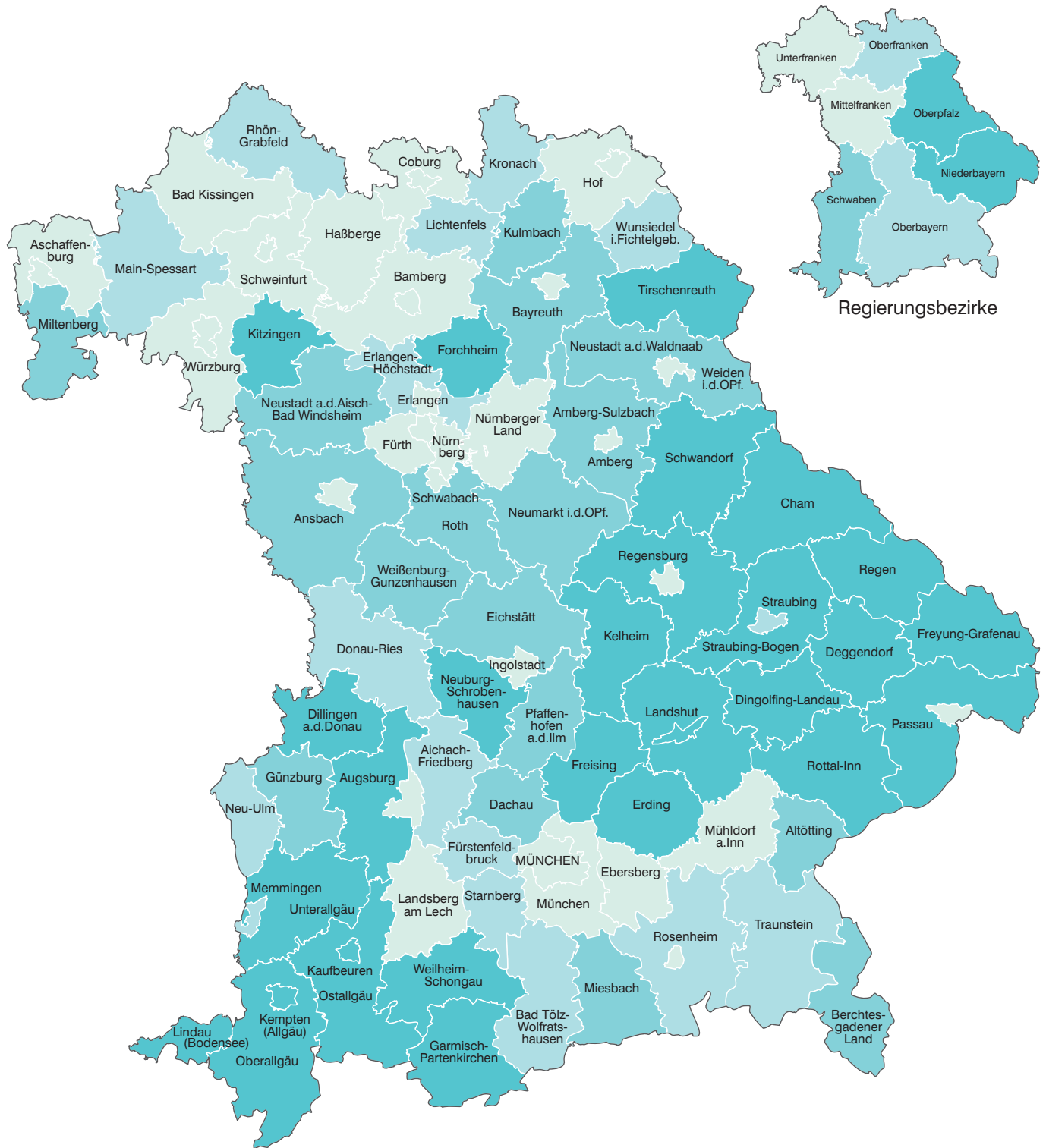
GRÜNE: Veränderung der Gesamtstimmenanteile in den kreisfreien Städten und Landkreisen Bayerns gegenüber der Landtagswahl 2013 in Prozentpunkten



Veränderung in Prozentpunkten		Häufigkeit		
	unter 6,0	32	Kleinste Zunahme: Lkr Hof	2,9 %-P.
	6,0 bis unter 8,0	26	Größte Zunahme: Kfr. St München	19,0 %-P.
	8,0 bis unter 10,0	14	Bayern:	9,0 %-P.
	10,0 oder mehr	24		

Abb.9

FREIE WÄHLER: Gesamtstimmenanteile in den kreisfreien Städten und Landkreisen Bayerns in Prozent



Gesamtstimmenanteile in Prozent

	unter 10,0
	10,0 bis unter 12,0
	12,0 bis unter 14,0
	14,0 oder mehr

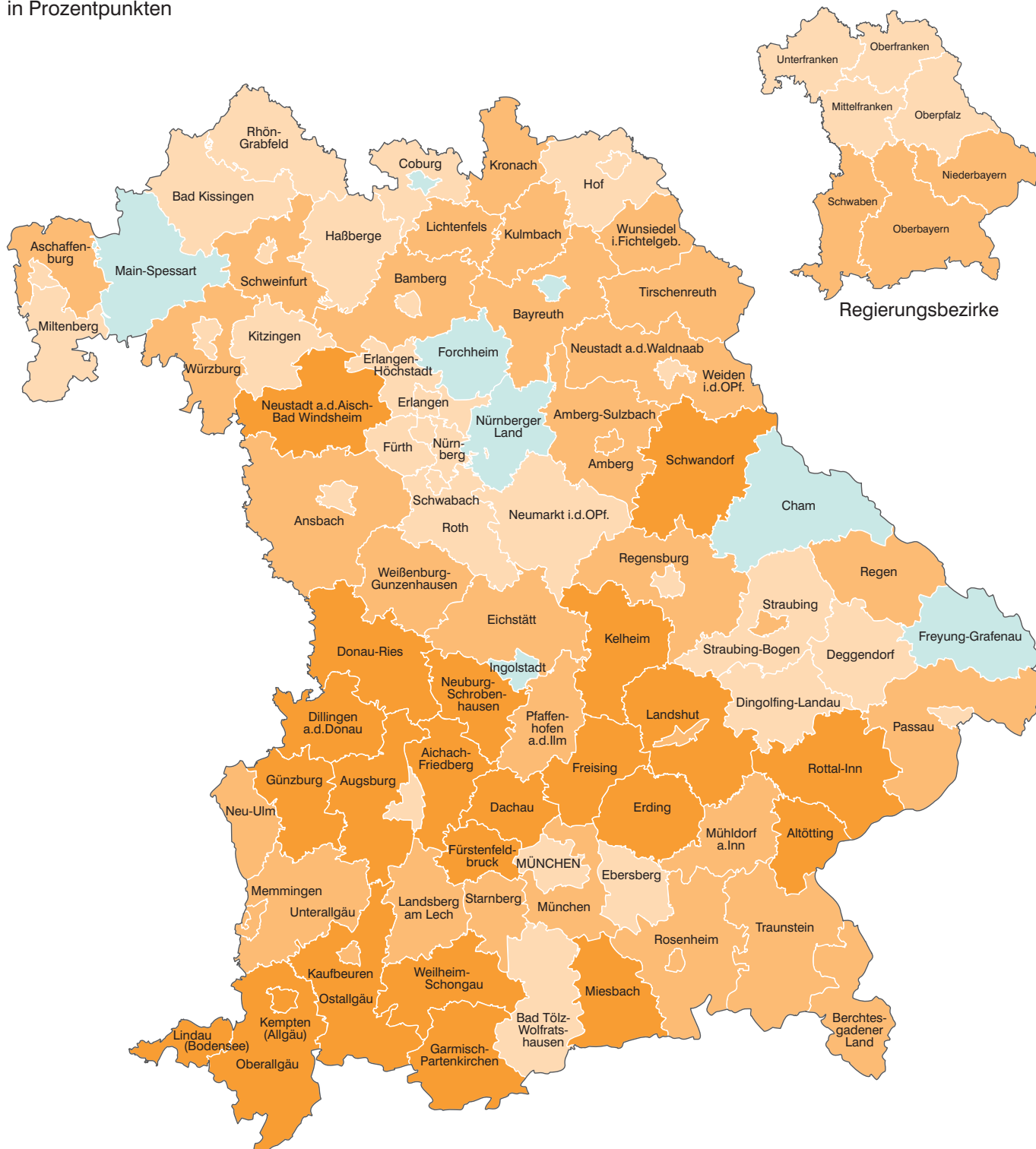
Häufigkeit

34
16
17
29

Minimum: Krfr. St Nürnberg 4,0 %
 Maximum: Lkr Landshut 26,3 %
Bayern: 11,6 %

Abb. 10

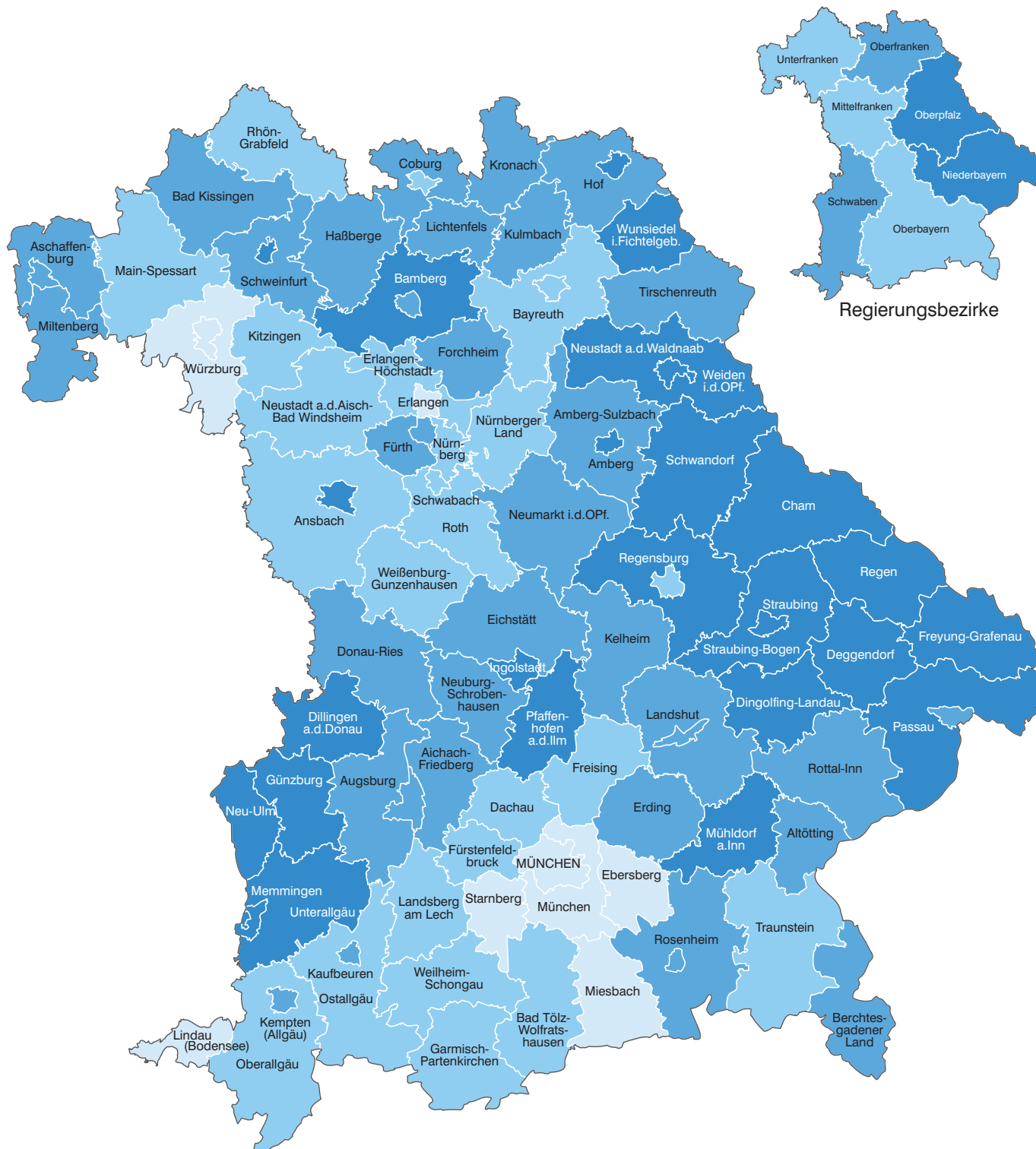
FREIE WÄHLER: Veränderung der Gesamtstimmenanteile in den kreisfreien Städten und Landkreisen Bayerns gegenüber der Landtagswahl 2013 in Prozentpunkten



Veränderung in Prozentpunkten	Häufigkeit		
unter 0,0	8	Größte Abnahme: Lkr Freyung-Grafenau	-7,1 %-P.
0,0 bis unter 2,0	31	Größte Zunahme: Lkr Neuburg-Schrobenhausen	12,1 %-P.
2,0 bis unter 4,0	34	Bayern:	2,6 %-P.
4,0 oder mehr	23		

Abb. 11

AfD: Gesamtstimmenanteile in den kreisfreien Städten und Landkreisen Bayerns in Prozent



Gesamtstimmenanteile in Prozent

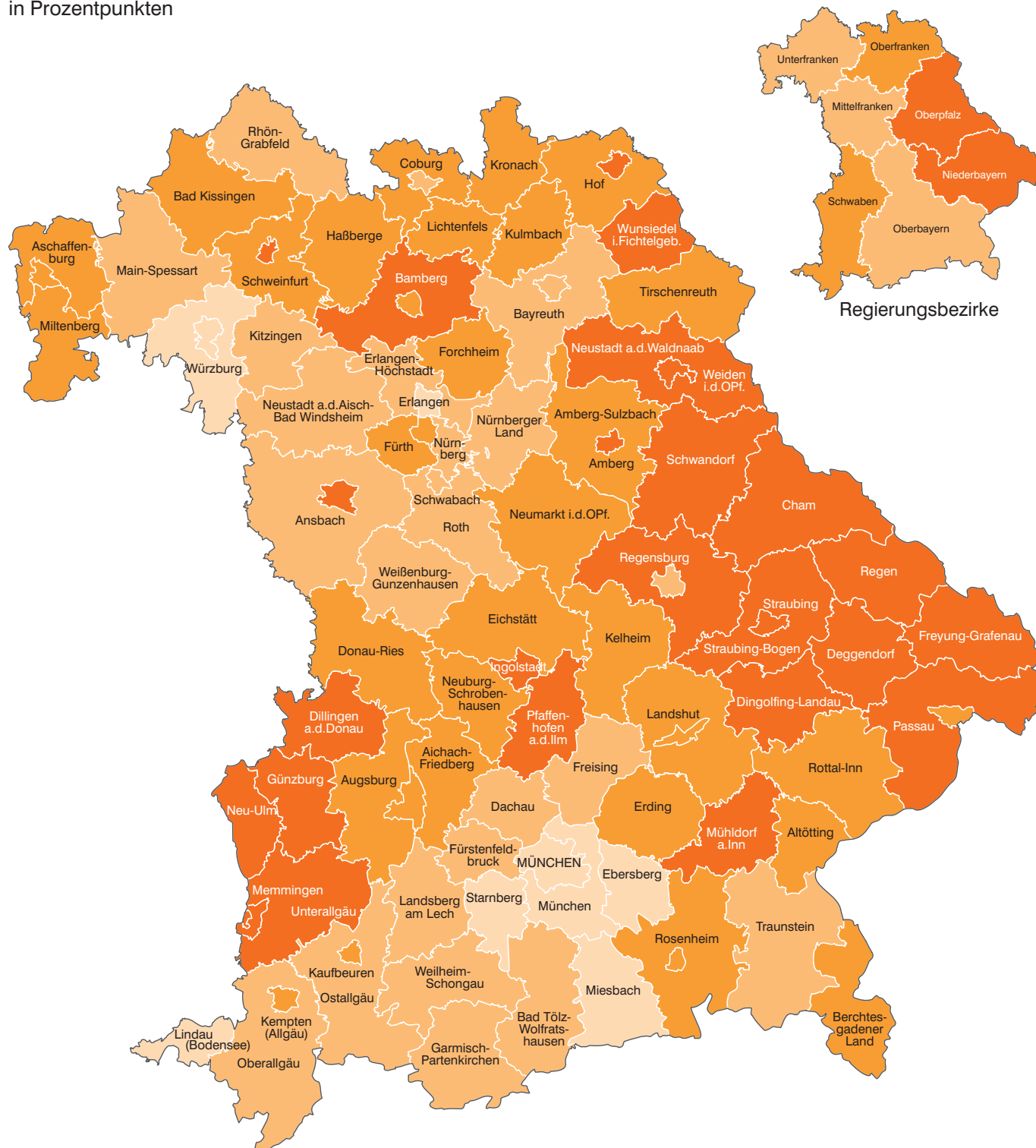
	unter 8,0
	8,0 bis unter 10,0
	10,0 bis unter 12,0
	12,0 oder mehr

Häufigkeit

9	Minimum: Krfr. St München	6,5 %
25	Maximum: Lkr Regen	16,9 %
36	Bayern:	10,2 %
26		

Abb. 12

AfD: Veränderung der Gesamtstimmenanteile in den kreisfreien Städten und Landkreisen Bayerns gegenüber der Landtagswahl 2013 in Prozentpunkten



Veränderung in Prozentpunkten

	unter 8,0
	8,0 bis unter 10,0
	10,0 bis unter 12,0
	12,0 oder mehr

Häufigkeit

9
25
36
26

Kleinste Zunahme: Krfr. St München [6,5 %-P.]

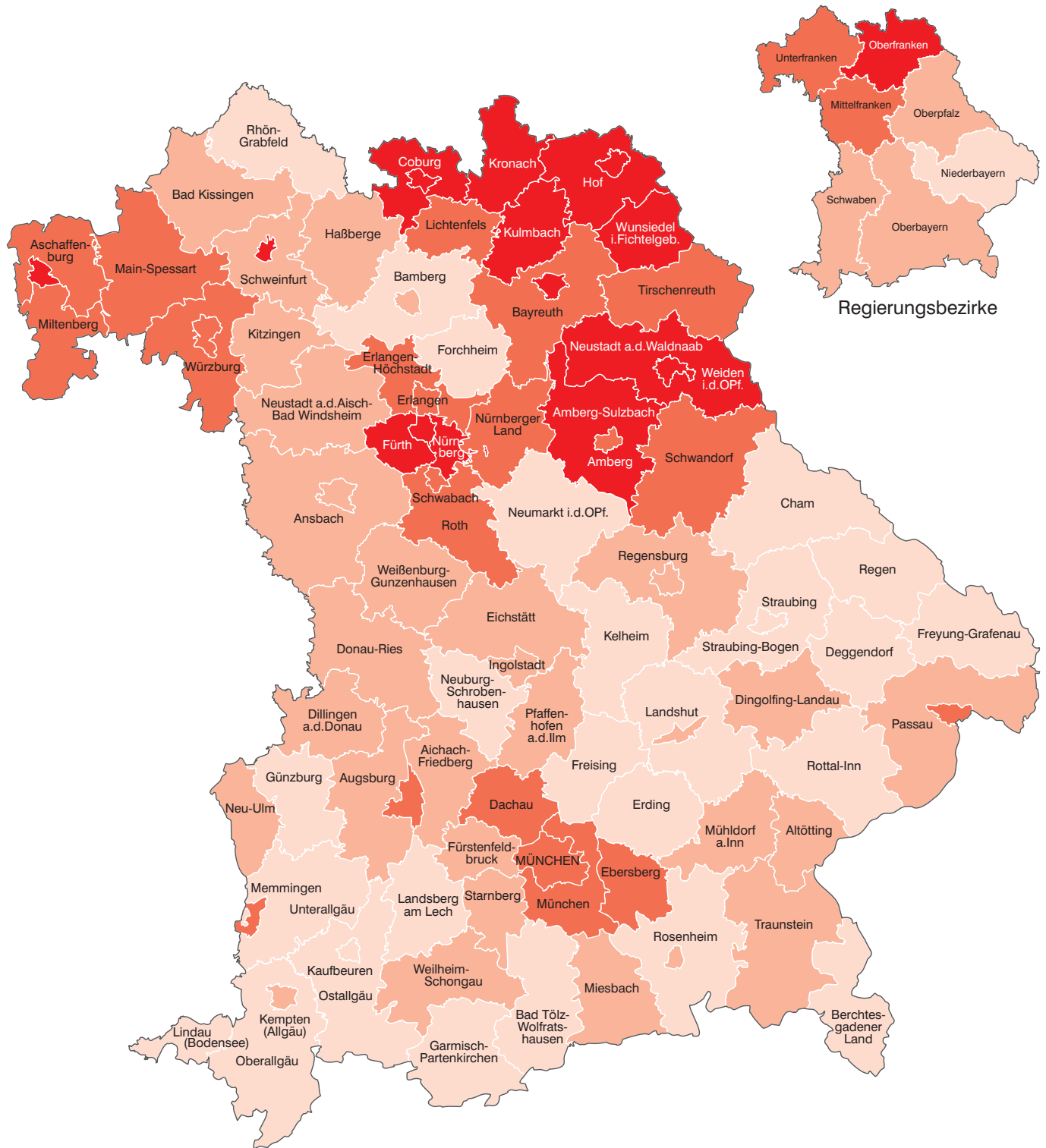
Größte Zunahme: Lkr Regen [16,9 %-P.]

Bayern: [10,2 %-P.]

[] Aussagewert eingeschränkt wegen fehlender regionaler oder zeitlicher Vergleichbarkeit

Abb. 13

SPD: Gesamtstimmenanteile in den kreisfreien Städten und Landkreisen Bayerns in Prozent



Gesamtstimmenanteile in Prozent

	unter 7,0
	7,0 bis unter 10,0
	10,0 bis unter 13,0
	13,0 oder mehr

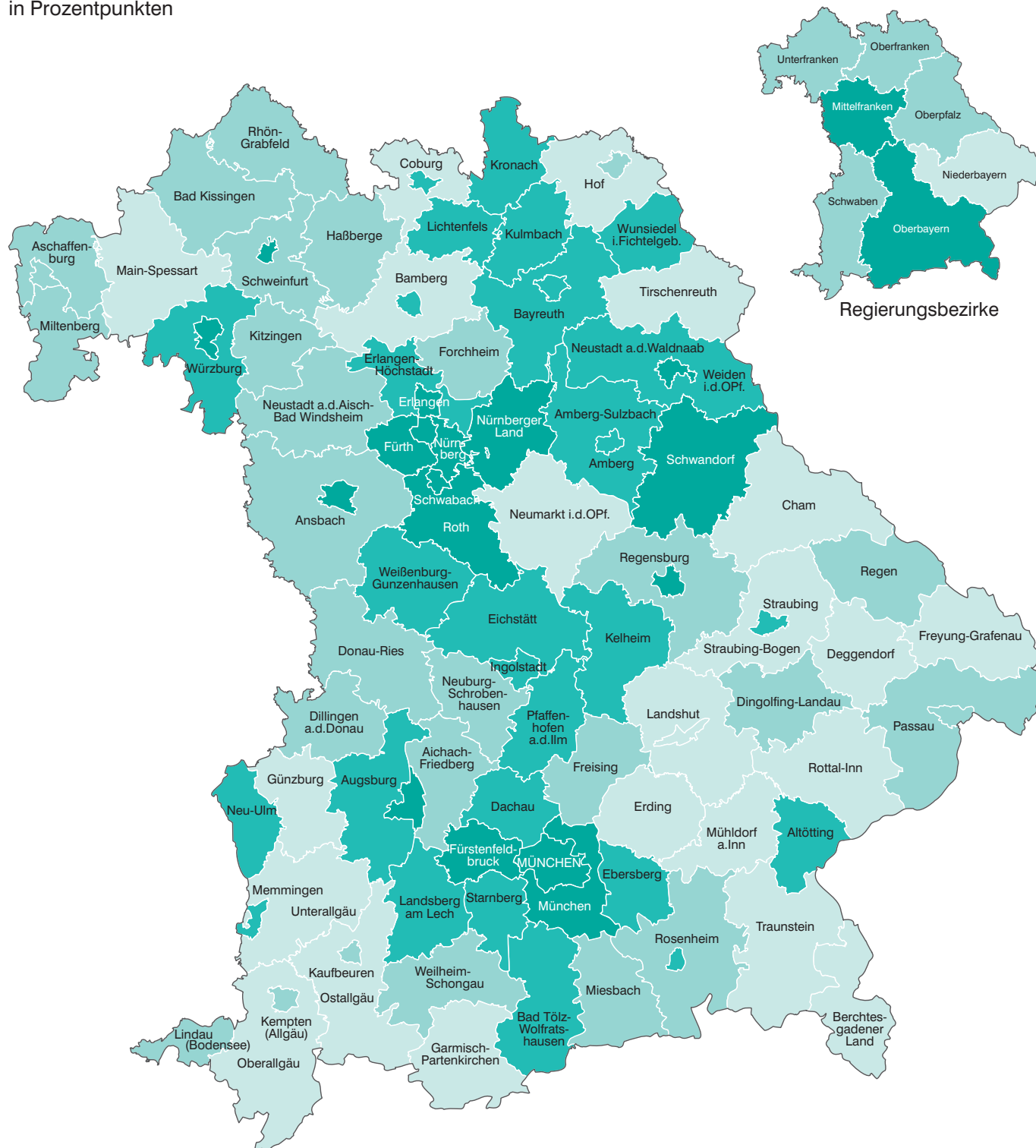
Häufigkeit

27
31
22
16

Minimum: Lkr Straubing-Bogen 4,1 %
 Maximum: Lkr Hof 22,4 %
Bayern: 9,7 %

Abb. 14

SPD: Veränderung der Gesamtstimmenanteile in den kreisfreien Städten und Landkreisen Bayerns gegenüber der Landtagswahl 2013 in Prozentpunkten



Veränderung in Prozentpunkten



unter -12,0
-12,0 bis unter -10,0
-10,0 bis unter -8,0
-8,0 oder mehr

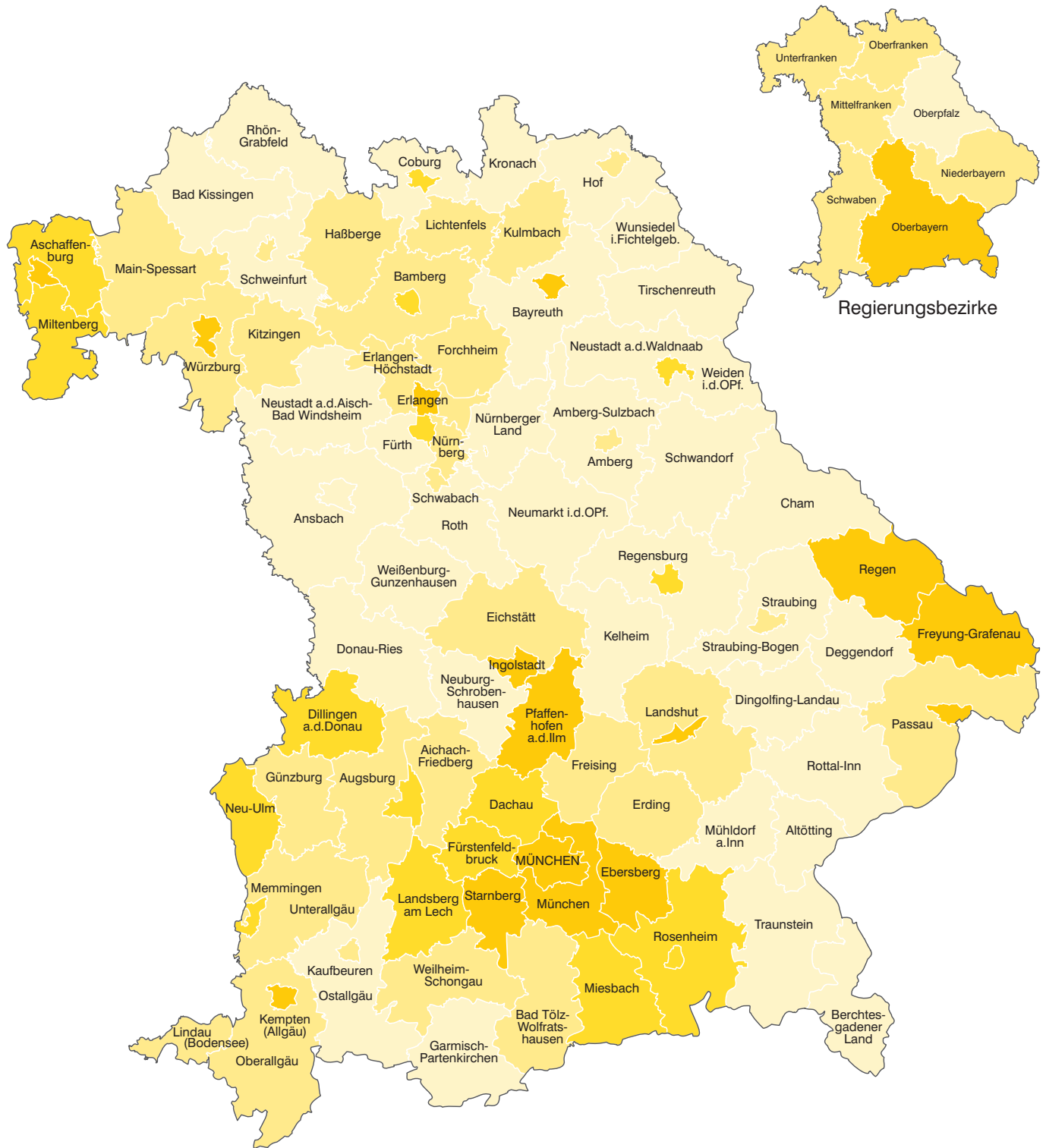
Häufigkeit

17
29
28
22

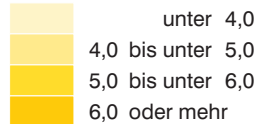
Größte Abnahme: Kfr. St München -19,3 %-P.
Kleinste Abnahme: Lkr Freyung-Grafenau -4,9 %-P.
Bayern: -11,0 %-P.

Abb. 15

FDP: Gesamtstimmenanteile in den kreisfreien Städten und Landkreisen Bayerns in Prozent



Gesamtstimmenanteile in Prozent



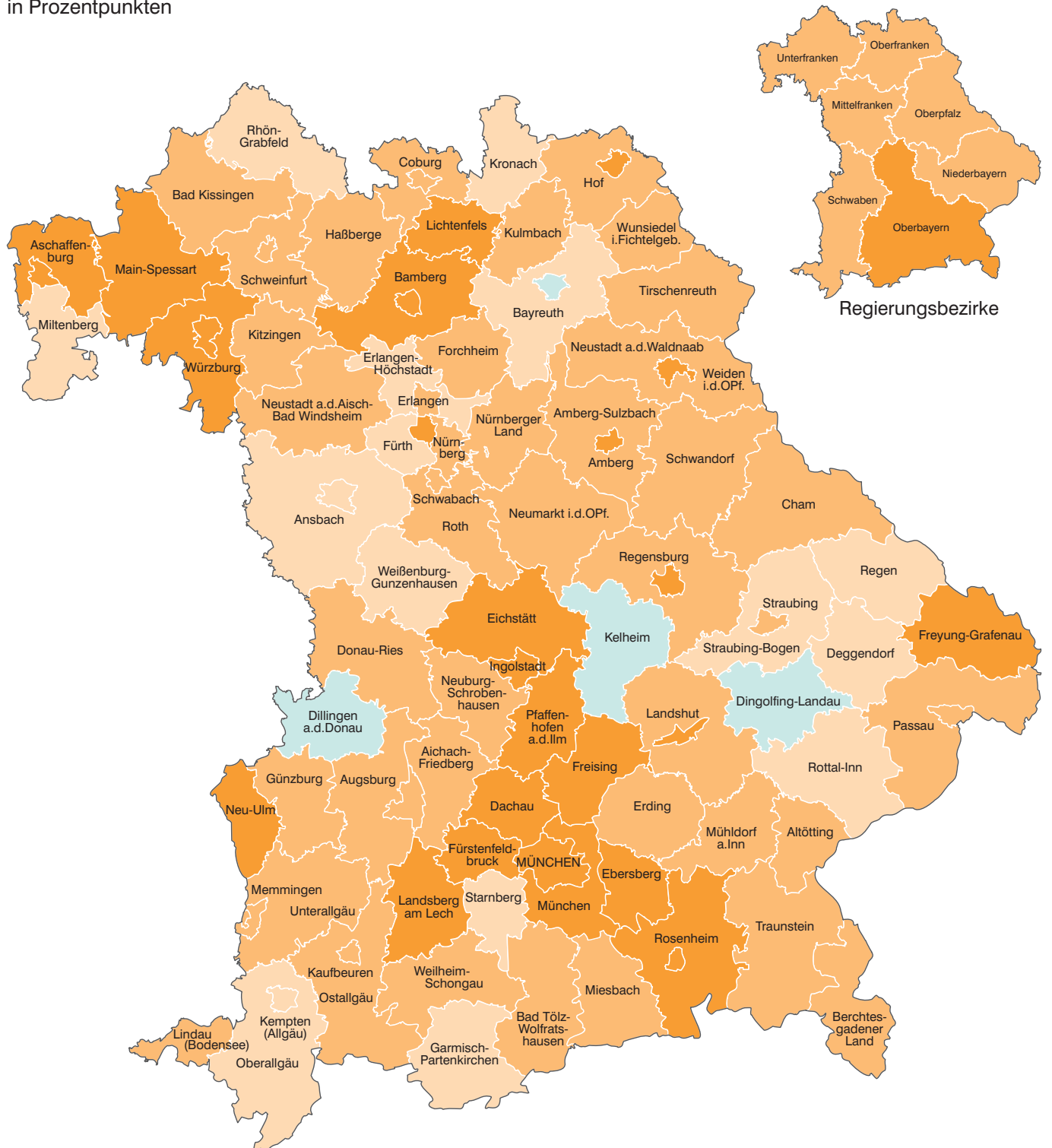
Häufigkeit

35
29
17
15

Minimum: Lkr Kronach 2,4 %
Maximum: Lkr Starnberg 9,6 %
Bayern: 5,1 %

Abb. 16

FDP: Veränderung der Gesamtstimmenanteile in den kreisfreien Städten und Landkreisen Bayerns gegenüber der Landtagswahl 2013 in Prozentpunkten



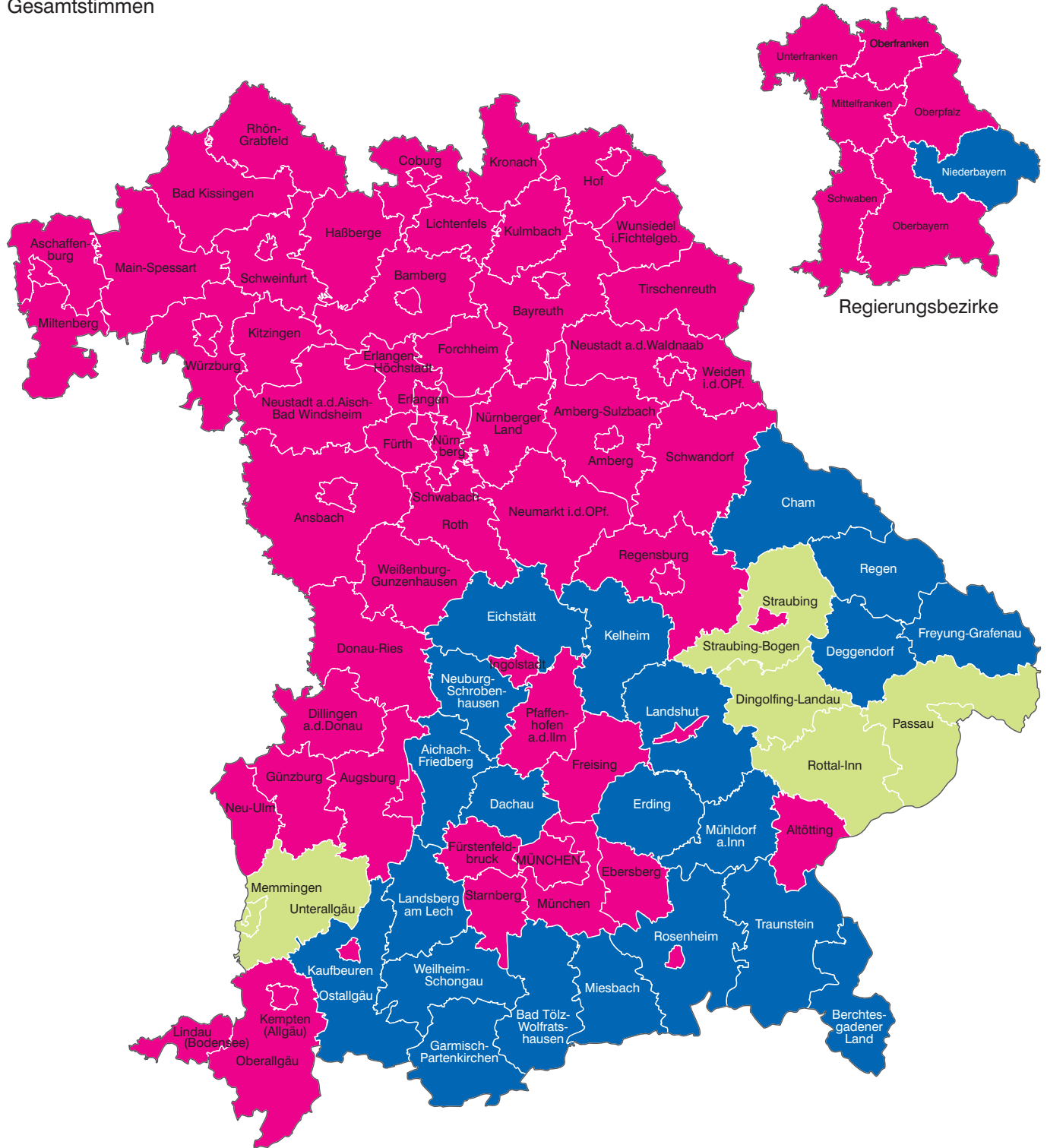
Veränderung in Prozentpunkten	Häufigkeit
unter 0,0	4
0,0 bis unter 1,0	17
1,0 bis unter 2,0	47
2,0 oder mehr	28

Größte Abnahme: Lkr Dillingen a.d. Donau -2,0 %-P.
 Größte Zunahme: Lkr Freyung-Grafenau 5,8 %-P.
Bayern: 1,8 %-P.

Abb. 17

Stärkster nicht im Landtag verteilter Wahlvorschlag in den kreisfreien Städten und Landkreisen Bayerns

Gesamtstimmen



	Häufigkeit
■ DIE LINKE	68
■ BP	21
■ ÖDP	7

Abb. 18

Gesamtstimmenanteile der nicht im Landtag vertretenen Wahlvorschläge in den kreisfreien Städten und Landkreisen Bayerns in Prozent



Gesamtstimmenanteile in Prozent

Lightest Gray	unter 6,0
Light Gray	6,0 bis unter 8,0
Dark Gray	8,0 bis unter 10,0
Darkest Gray	10,0 oder mehr

Häufigkeit

Lightest Gray	6
Light Gray	31
Dark Gray	40
Darkest Gray	19

Minimum: Lkr Kronach 5,5 %
 Maximum: Kfr. St Regensburg 11,9 %
Bayern: 8,6 %

Abb. 19
Wahlbeteiligung in den Gemeinden Oberbayerns
 in Prozent

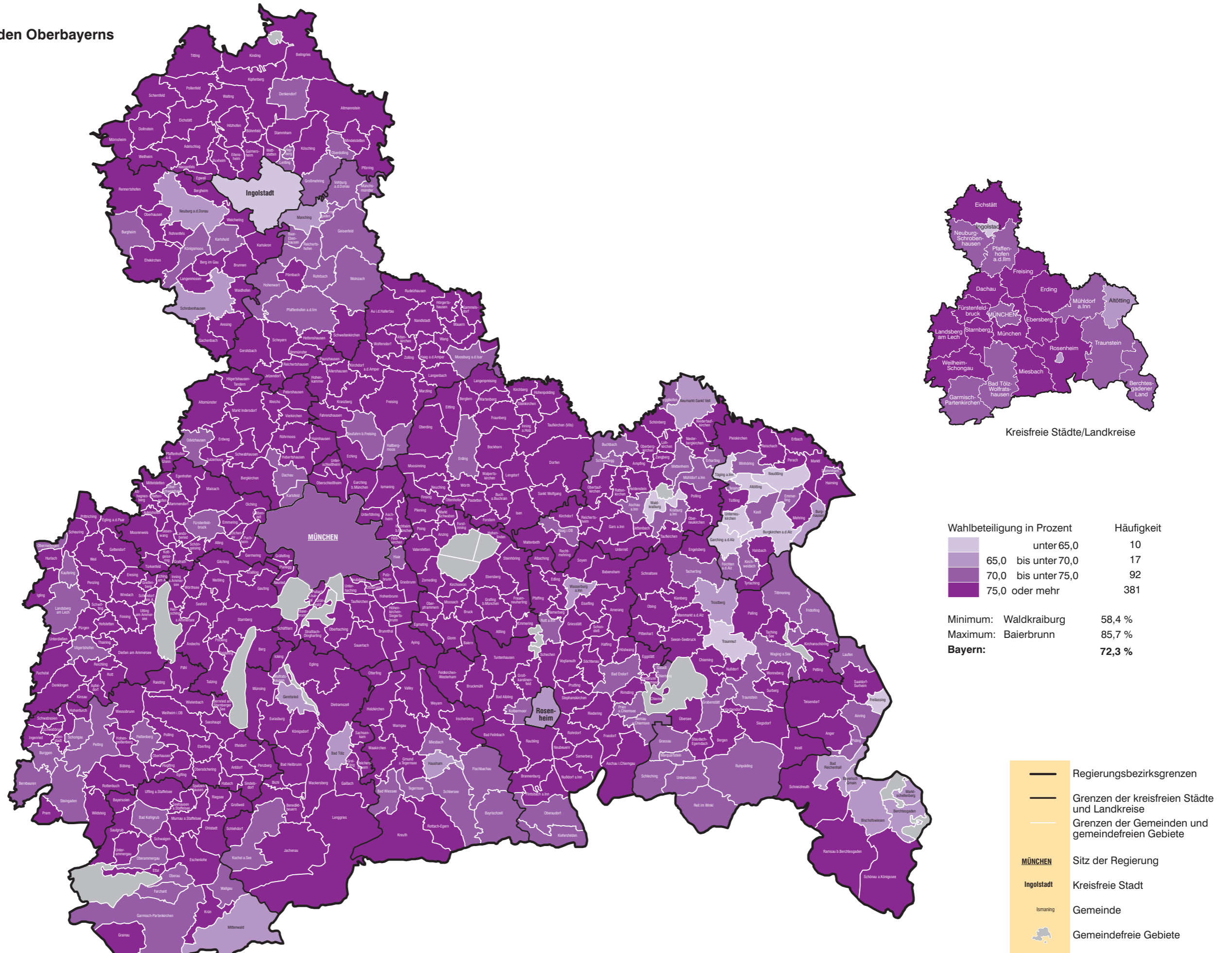


Abb. 20
Wahlbeteiligung in den Gemeinden Niederbayerns
 in Prozent

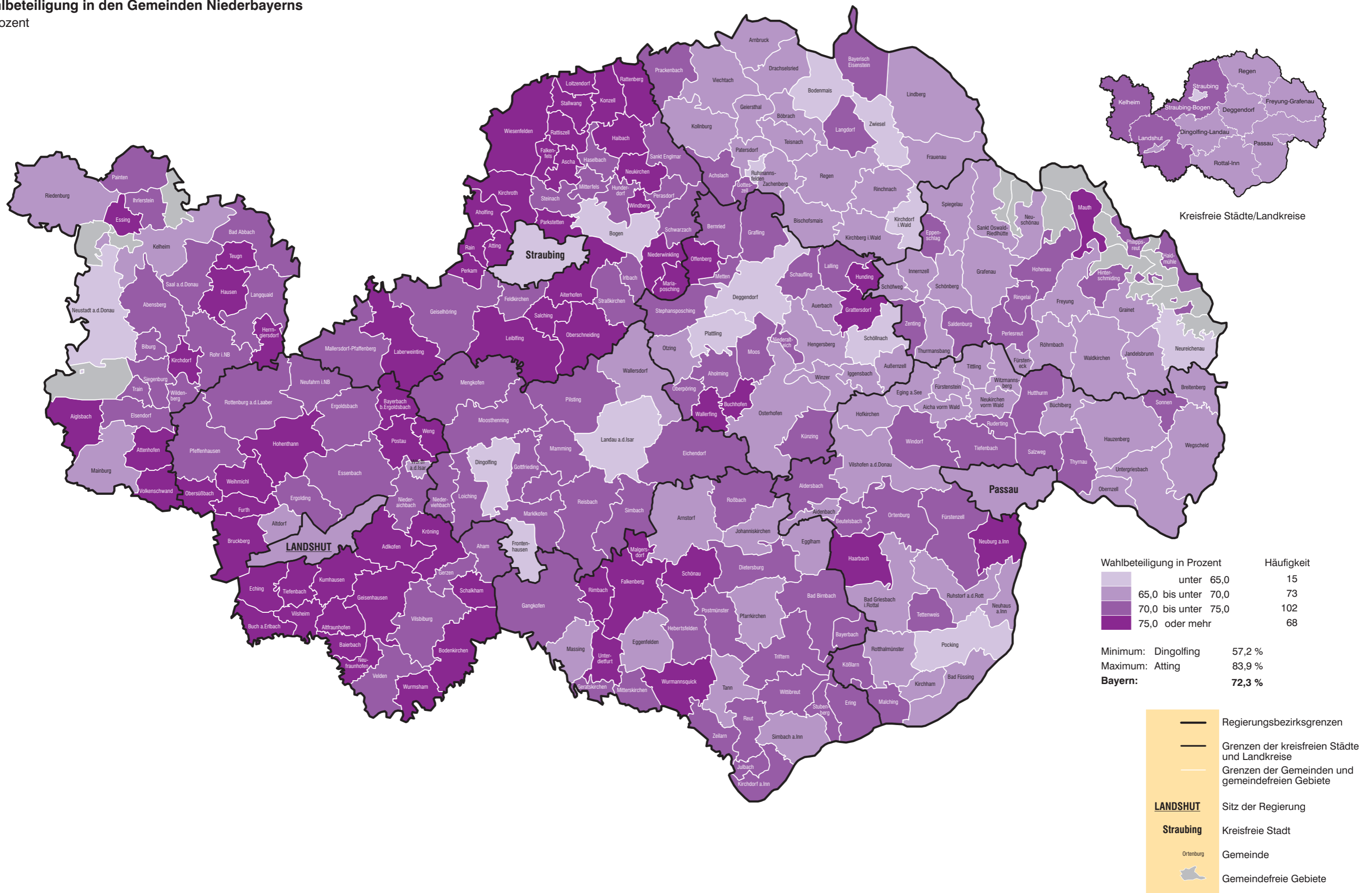


Abb. 21
Wahlbeteiligung in den Gemeinden der Oberpfalz
 in Prozent

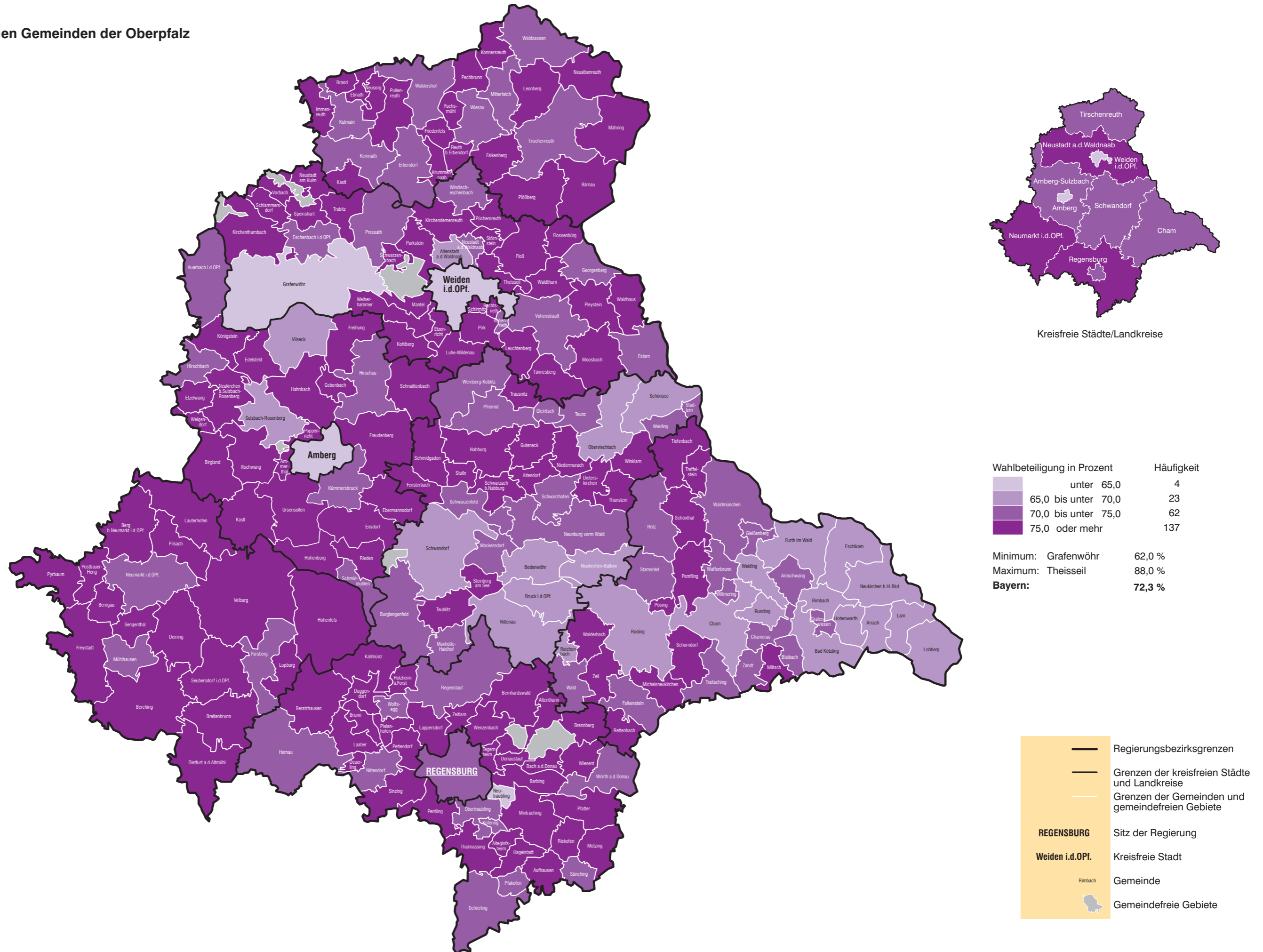


Abb. 22
Wahlbeteiligung in den Gemeinden Oberfrankens
 in Prozent

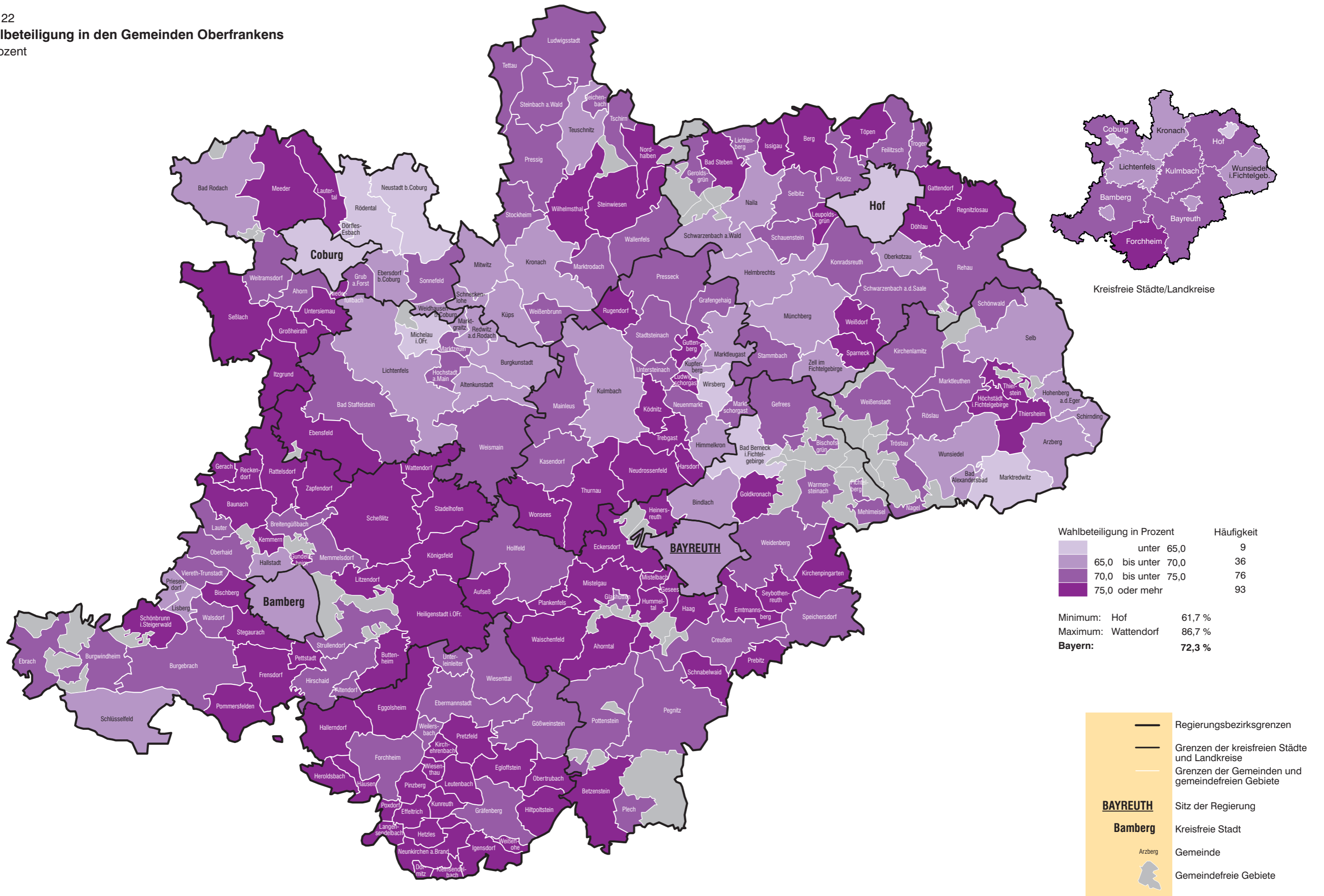
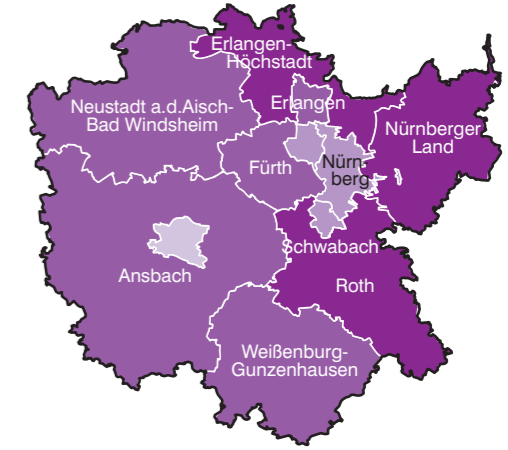
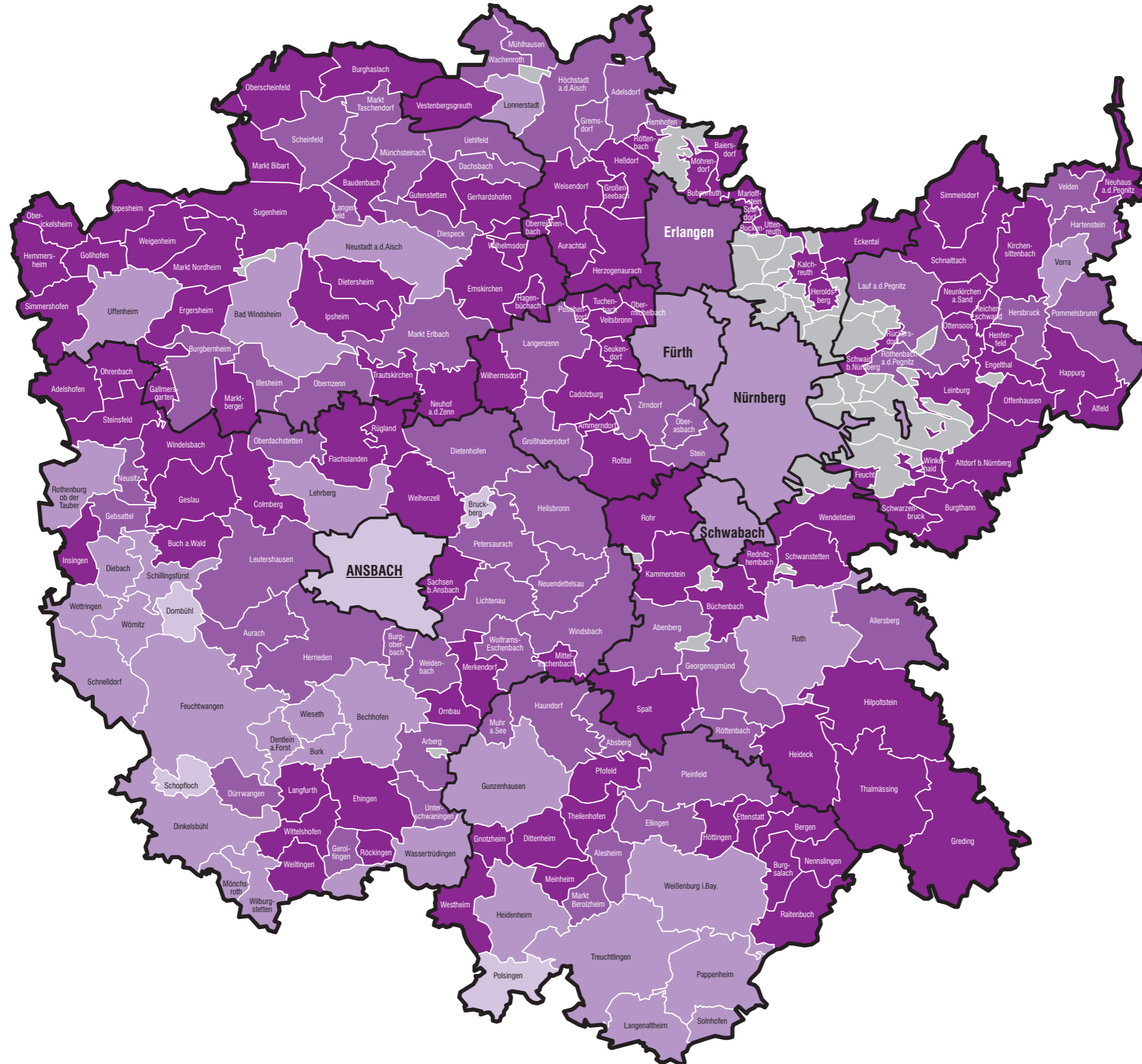


Abb. 23
Wahlbeteiligung in den Gemeinden Mittelfrankens
 in Prozent



Kreisfreie Städte/Landkreise

Wahlbeteiligung in Prozent		Häufigkeit
unter 65,0		5
65,0 bis unter 70,0		32
70,0 bis unter 75,0		59
75,0 oder mehr		114

Minimum: Bruckberg 55,8 %
 Maximum: Meinheim 87,4 %
Bayern: 72,3 %

- Regierungsbezirksgrenzen
- Grenzen der kreisfreien Städte und Landkreise
- Grenzen der Gemeinden und gemeindefreien Gebiete
- ANSBACH** Sitz der Regierung
- Schwabach** Kreisfreie Stadt
- Greding Gemeinde
- Gemeindefreie Gebiete

Abb. 24
Wahlbeteiligung in den Gemeinden Unterfrankens
 in Prozent

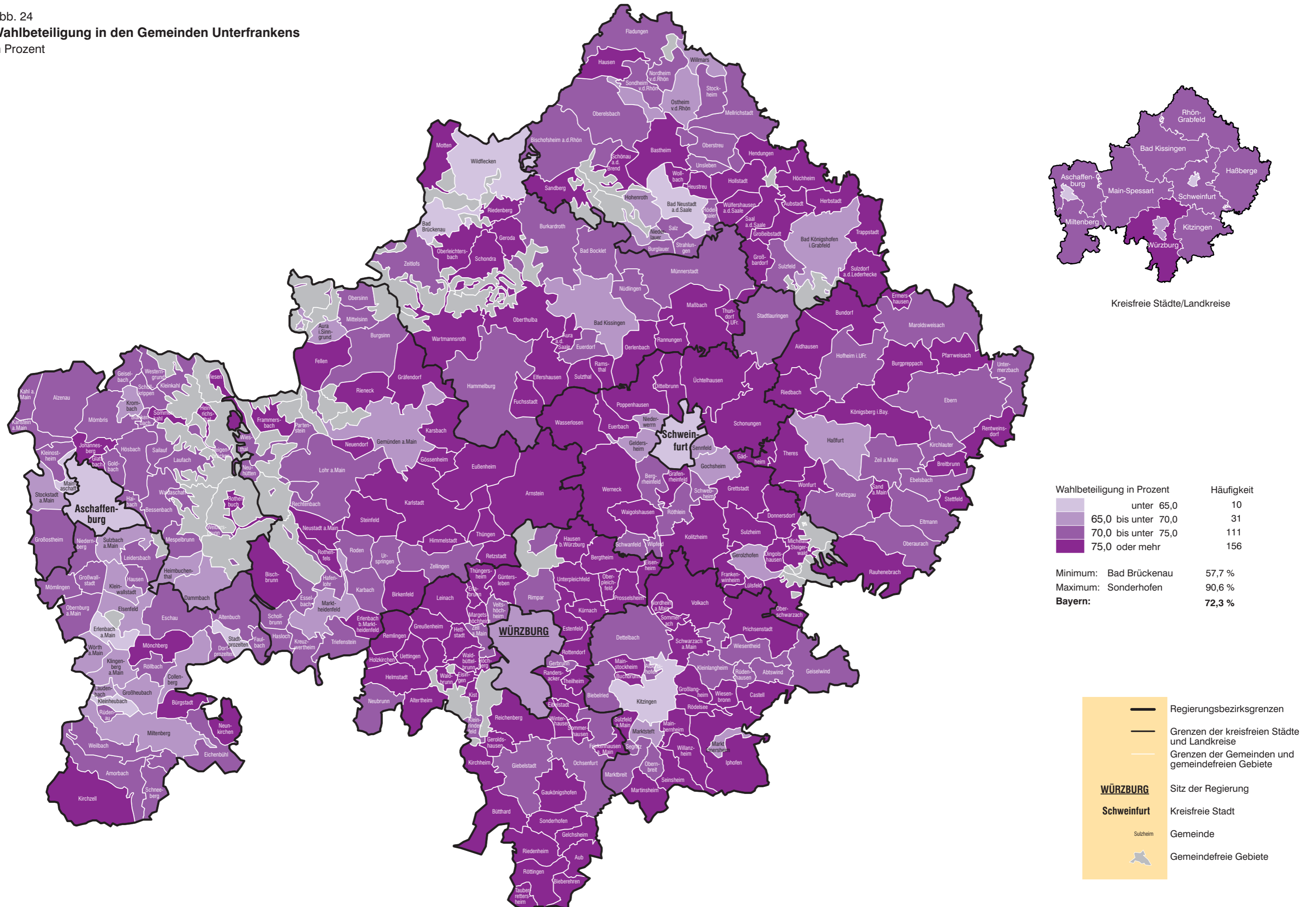


Abb. 25
Wahlbeteiligung in den Gemeinden Schwabens
 in Prozent

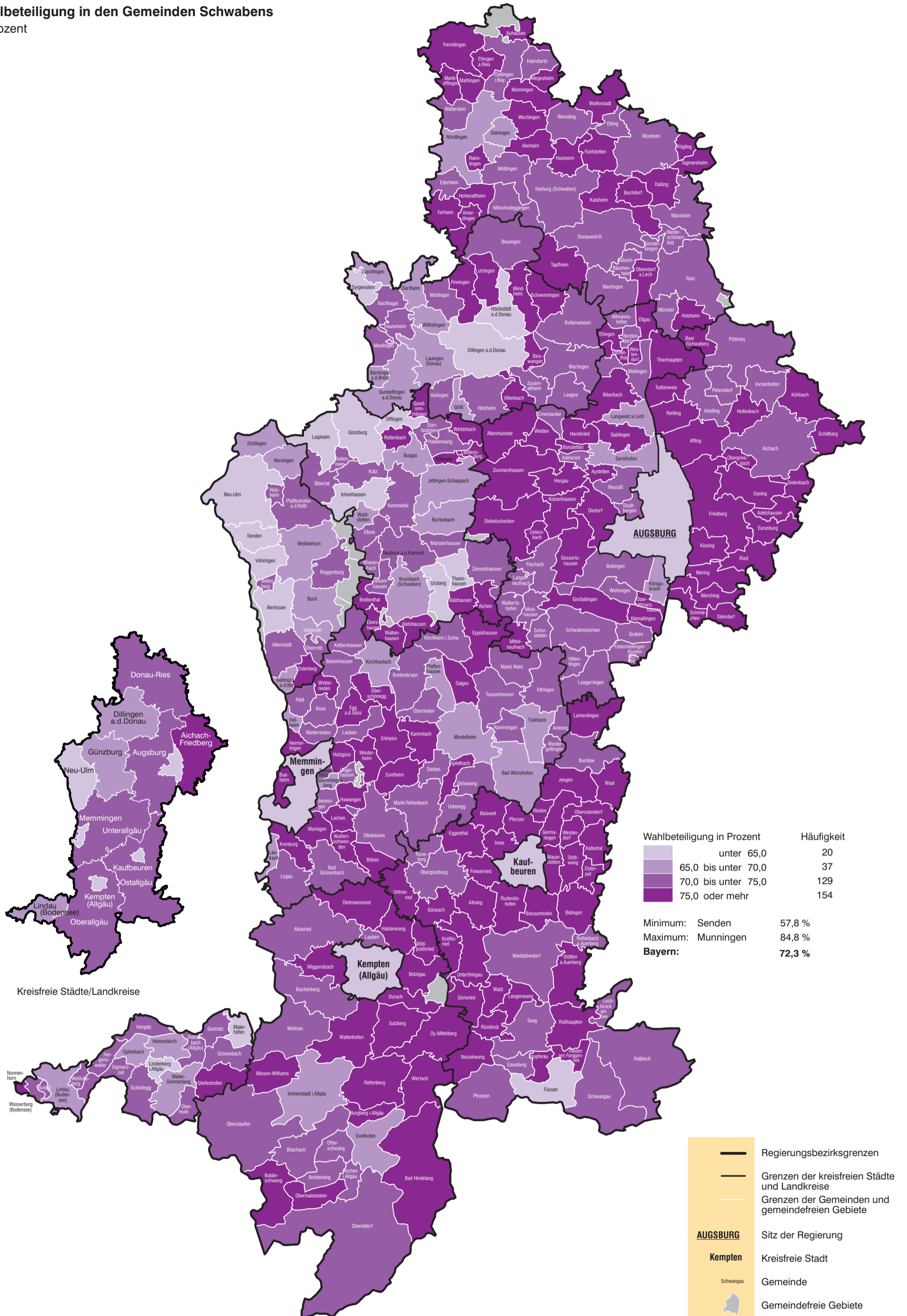


Abb. 26
**Gesamtstimmenanteil des jeweils stärksten
 Wahlvorschlages in den Gemeinden Oberbayerns**
 in Prozent

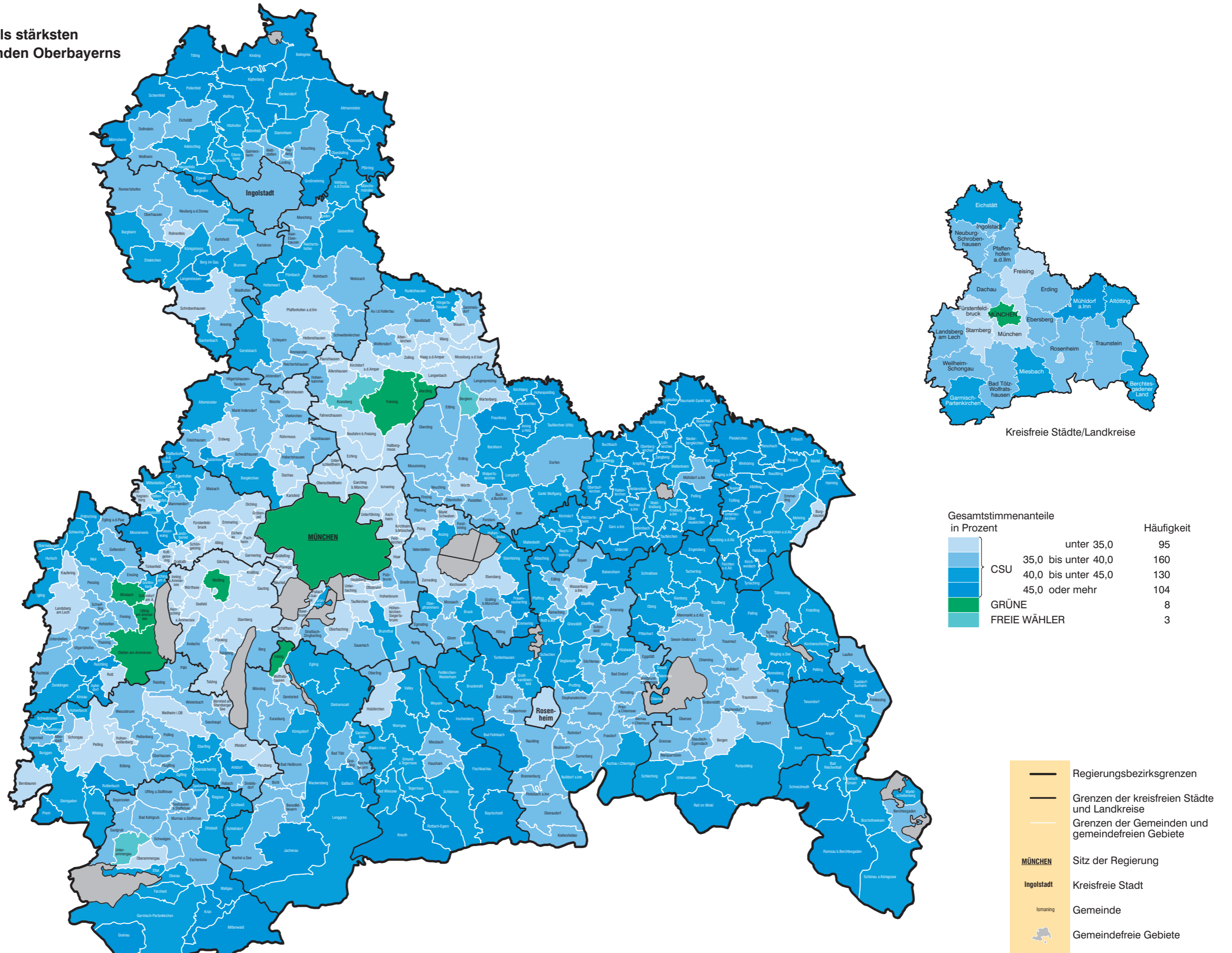


Abb. 27
**Gesamtstimmenanteil des jeweils stärksten
 Wahlvorschlages in den Gemeinden Niederbayerns
 in Prozent**

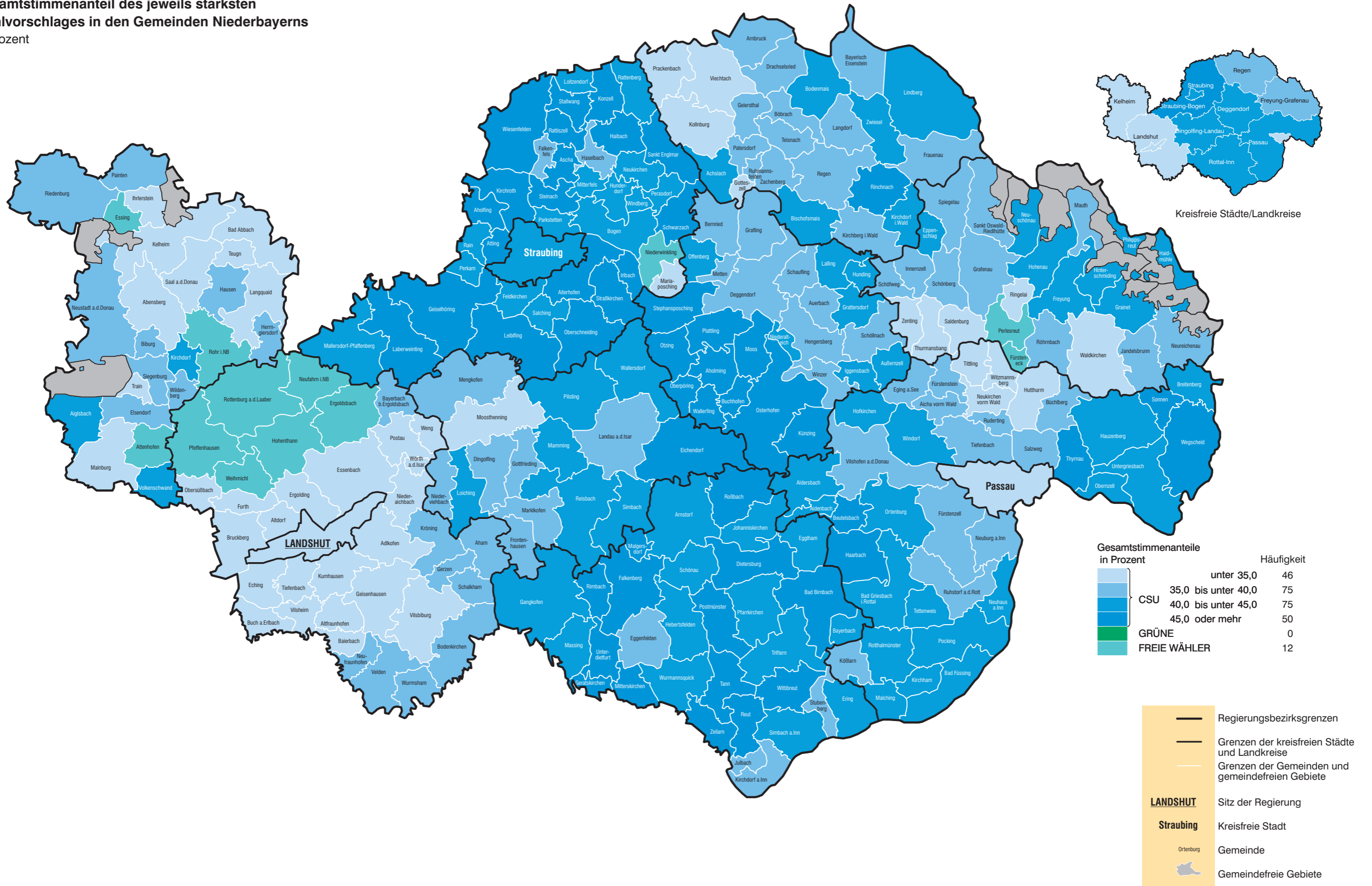


Abb. 28
**Gesamtstimmenanteil des jeweils stärksten
 Wahlvorschlages in den Gemeinden der Oberpfalz
 in Prozent**

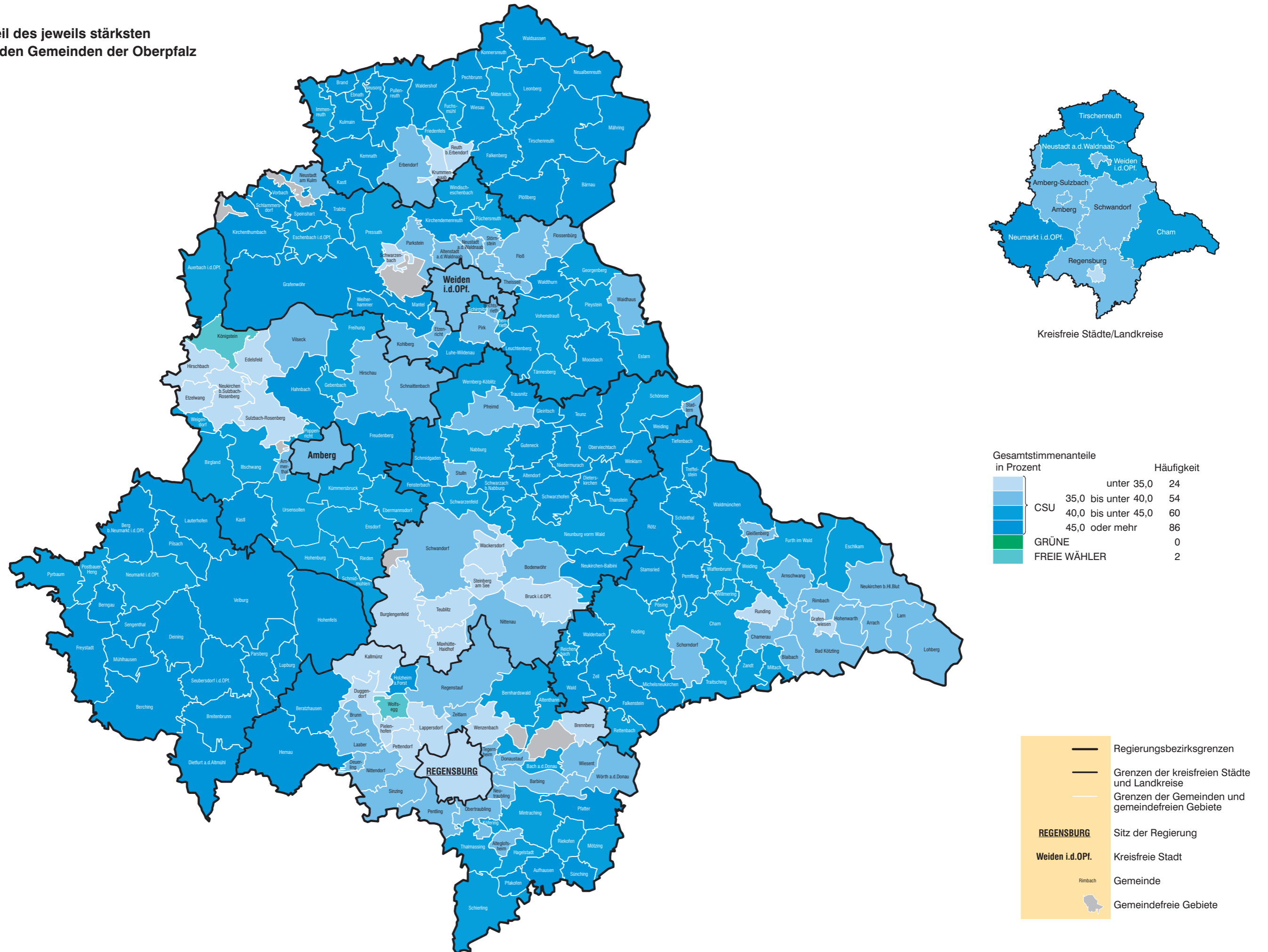


Abb. 29
**Gesamtstimmenanteil des jeweils stärksten
 Wahlvorschlages in den Gemeinden Oberfrankens**
 in Prozent

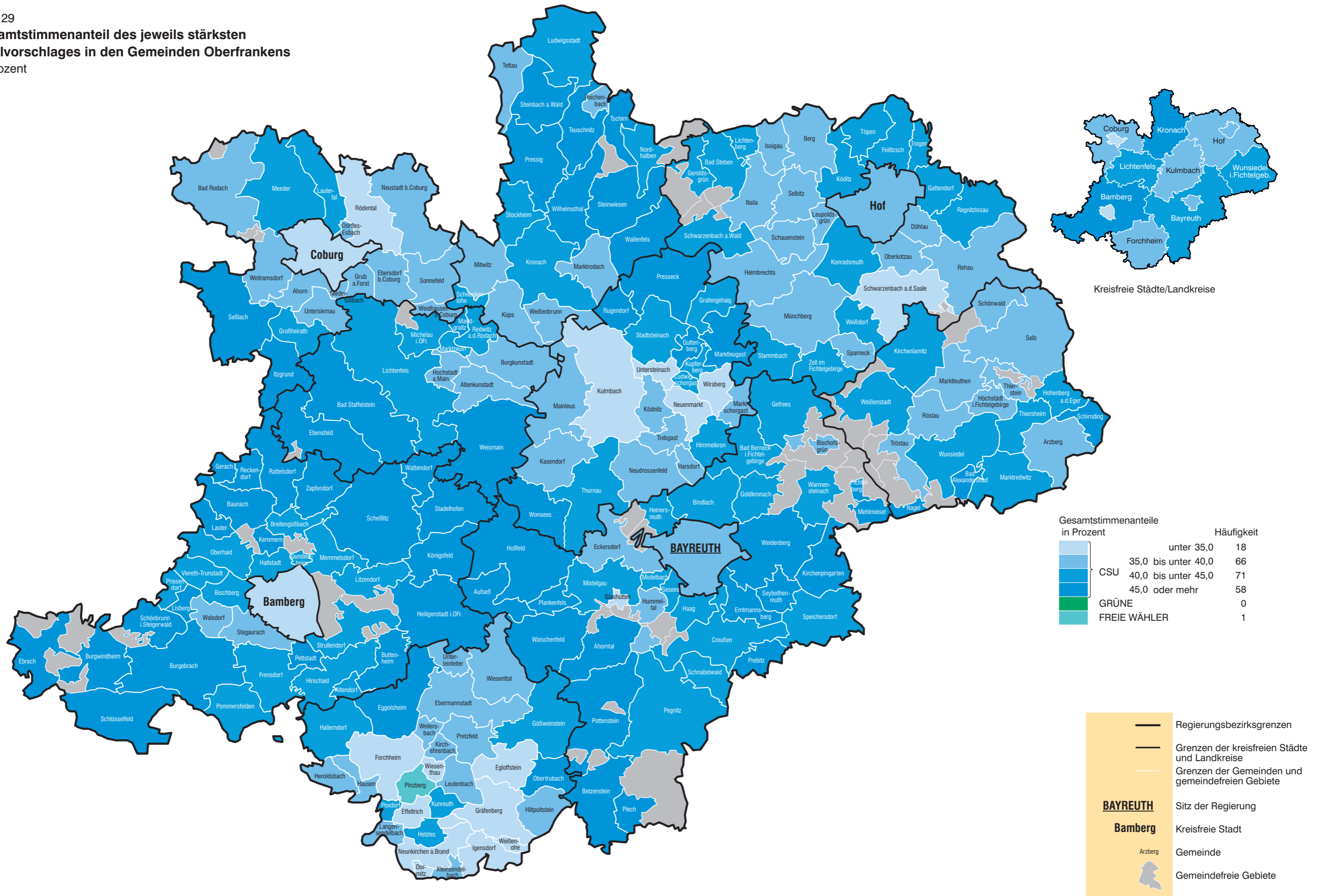
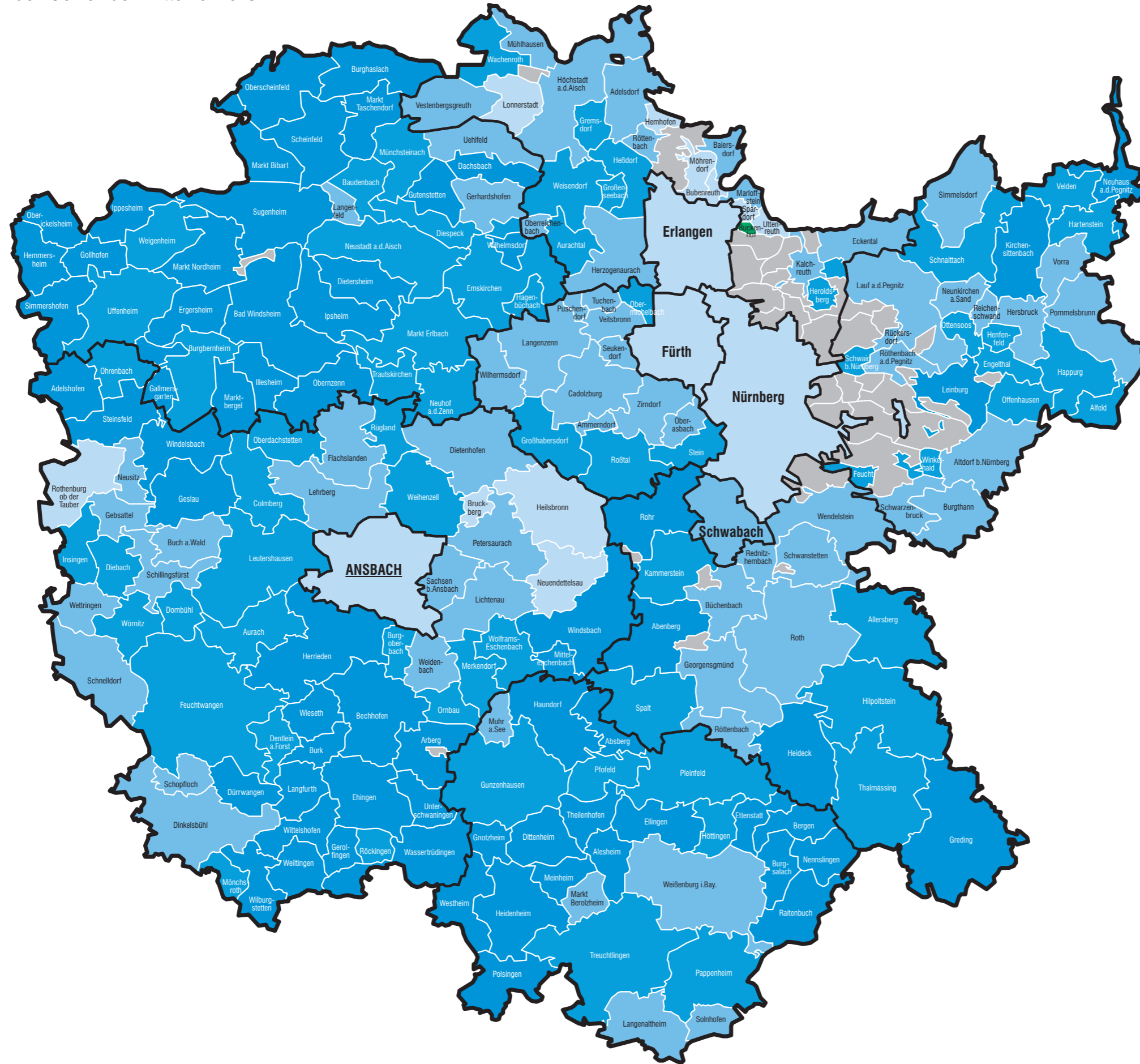


Abb. 30
**Gesamtstimmenanteil des jeweils stärksten
 Wahlvorschlages in den Gemeinden Mittelfrankens**
 in Prozent



Kreisfreie Städte/Landkreise

Gesamtstimmenanteile in Prozent		Häufigkeit
Light Blue	unter 35,0	14
Medium Blue	35,0 bis unter 40,0	64
Dark Blue	40,0 bis unter 45,0	65
Green	45,0 oder mehr	66
Teal	GRÜNE	1
Light Green	FREIE WÄHLER	0

- Regierungsbezirksgrenzen
- Grenzen der kreisfreien Städte und Landkreise
- Grenzen der Gemeinden und gemeindefreien Gebiete
- ANSBACH** Sitz der Regierung
- Schwabach** Kreisfreie Stadt
- Greding Gemeinde
- Gemeindefreie Gebiete

Abb. 31
**Gesamtstimmenanteil des jeweils stärksten
 Wahlvorschlages in den Gemeinden Unterfrankens**
 in Prozent

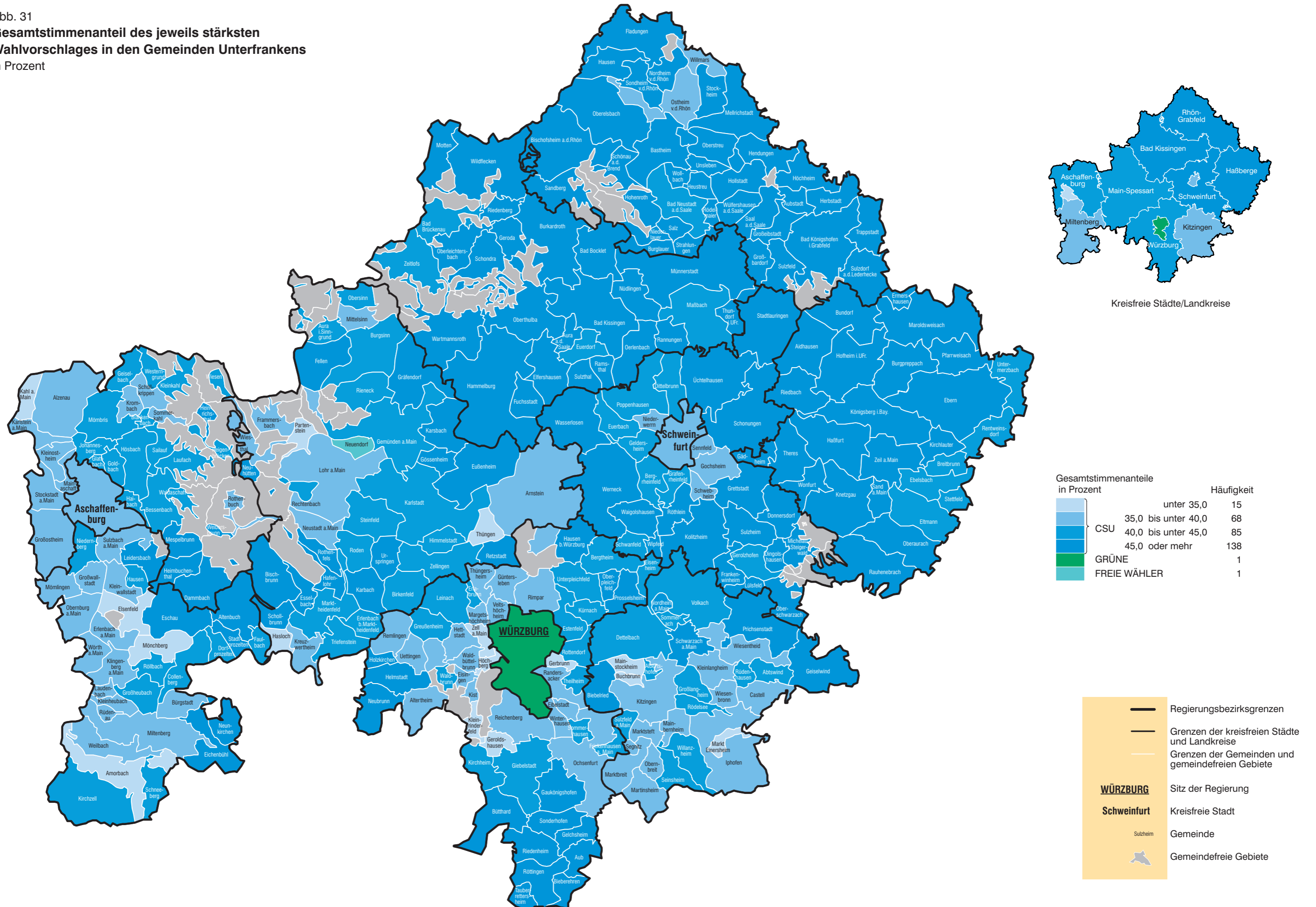
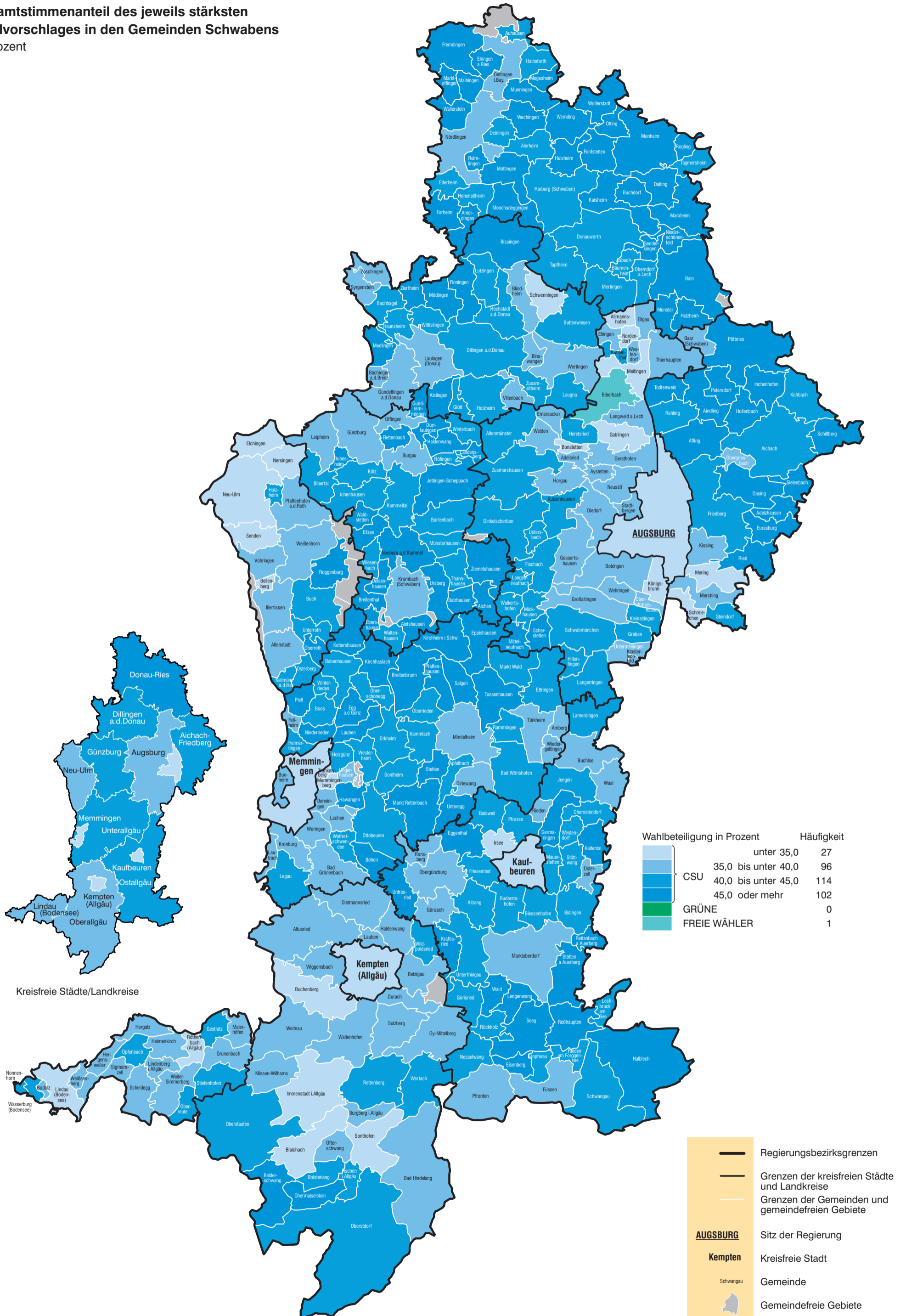


Abb. 32
**Gesamtstimmenanteil des jeweils stärksten
 Wahlvorschlages in den Gemeinden Schwabens
 in Prozent**



Veröffentlichungen zur Landtagswahl in Bayern am 14. Oktober 2018

Bestellnummer	Titel	Erscheinungstermin
B72003	Vergleichszahlen, Abgeordnete	Juni 2018
B72103	Terminkalender	April 2018
B72113	Wahlleiter	Juni 2018
B72203	Wahlkreisvorschläge, Bewerber	September 2018
B72303	Vorläufiges Ergebnis	Oktober 2018
B72413	Endgültiges Ergebnis	Oktober 2018
B72404	Endgültiges Ergebnis: Bewerber und Abgeordnete	November 2018
B72423	Endgültiges Ergebnis: Regionalergebnisse	September 2019
B72433	Wahlen zum Bayerischen Landtag 1946 bis 2018	Januar 2019
B72443	Endgültiges Ergebnis: Text, Tabellen, Schaubilder	September 2019
B72503	Repräsentative Wahlstatistik	Juli 2019



Umfangreiche Informationen zu Wahlen in Bayern sind im Internet verfügbar unter www.statistik.bayern.de/wahlen

Publikationsservice

Das Bayerische Landesamt für Statistik veröffentlicht jährlich über 400 Publikationen. Das aktuelle Veröffentlichungsverzeichnis ist im Internet als Datei verfügbar, kann aber auch als Druckversion kostenlos zugesandt werden.

Kostenlos

ist der Download der meisten Veröffentlichungen, z.B. von Statistischen Berichten (PDF- oder Excel-Format).

Kostenpflichtig

sind alle Printversionen (auch von Statistischen Berichten), Datenträger und ausgewählte Dateien (z.B. von Verzeichnissen, von Beiträgen, vom Jahrbuch).

Publikationsservice



Alle Veröffentlichungen sind im Internet verfügbar unter www.statistik.bayern.de/produkte

