



Wahlen in Bayern 2021

# Wahl zum 20. Deutschen Bundestag in Bayern am 26. September 2021

Endgültiges Ergebnis  
Regionalergebnisse



B VII 1-4/G 2021  
Hrsg. im April 2022  
Bestellnr. B7142C 202151

## Zeichenerklärung

- 0 mehr als nichts, aber weniger als die Hälfte der kleinsten in der Tabelle nachgewiesenen Einheit
- nichts vorhanden oder keine Veränderung
- / keine Angaben, da Zahlen nicht sicher genug
- Zahlenwert unbekannt, geheimzuhalten oder nicht rechenbar
- ... Angabe fällt später an
- X Tabellenfach gesperrt, da Aussage nicht sinnvoll
- ( ) Nachweis unter dem Vorbehalt, dass der Zahlenwert erhebliche Fehler aufweisen kann
- p vorläufiges Ergebnis
- r berichtigtes Ergebnis
- s geschätztes Ergebnis
- D Durchschnitt
- ≙ entspricht

## Auf- und Abrunden

Im Allgemeinen ist ohne Rücksicht auf die Endsummen auf- bzw. abgerundet worden. Deshalb können sich bei der Summierung von Einzelangaben geringfügige Abweichungen zu den ausgewiesenen Endsummen ergeben. Bei der Aufgliederung der Gesamtheit in Prozent kann die Summe der Einzelwerte wegen Rundens vom Wert 100 % abweichen. Eine Abstimmung auf 100 % erfolgt im Allgemeinen nicht.

## Impressum

---

### Statistische Berichte

bieten in tabellarischer Form neuestes Zahlenmaterial der jeweiligen Erhebung. Dieses wird, soweit erforderlich, methodisch erläutert und kurz kommentiert.

### Herausgeber, Druck und Vertrieb

Bayerisches Landesamt für Statistik  
Nürnberger Straße 95  
90762 Fürth

### Papier

Gedruckt auf umweltfreundlichem Papier, chlorfrei gebleicht.

### Vertrieb

E-Mail [vertrieb@statistik.bayern.de](mailto:vertrieb@statistik.bayern.de)  
Telefon 0911 98208-6311  
Telefax 0911 98208-6638

### Auskunftsdienst

E-Mail [info@statistik.bayern.de](mailto:info@statistik.bayern.de)  
Telefon 0911 98208-6563  
Telefax 0911 98208-6573

© Bayerisches Landesamt für Statistik, Fürth 2022  
Vervielfältigung und Verbreitung, auch auszugsweise, mit Quellenangabe gestattet.

# Inhaltsverzeichnis

<b>Vorbemerkungen</b> .....	4
<b>Tabellen und Abbildungen</b>	
1 Ergebnisse der Bundestagswahl 2021 nach Regierungsbezirken, Kreisen und Gemeinden	
Oberbayern .....	6
Niederbayern .....	46
Oberpfalz .....	66
Oberfranken .....	84
Mittelfranken .....	102
Unterfranken .....	118
Schwaben .....	142
2 Ergebnisse der Bundestagswahl 2021 nach Gemeindegrößenklassen .....	168
Abbildungen (Übersicht) .....	170

## Vorbemerkungen

### Wahlvorschläge zur Bundestagswahl 2021

Kurzbezeichnung oder in dieser Veröffentlichung verwendete Abkürzung	Name
AfD	Alternative für Deutschland
BP	Bayernpartei
CSU	Christlich-Soziale Union in Bayern e.V.
Die Humanisten	Partei der Humanisten
DIE LINKE	DIE LINKE
Die PARTEI	Partei für Arbeit, Rechtsstaat, Tierschutz, Elitenförderung und basisdemokratische Initiative
dieBasis	Basisdemokratische Partei Deutschlands
FDP	Freie Demokratische Partei
FREIE WÄHLER	FREIE WÄHLER
Gesundheitsforschung	Partei für Gesundheitsforschung
GRÜNE	BÜNDNIS90/DIE GRÜNEN
NPD	Nationaldemokratische Partei Deutschlands
ÖDP	Ökologisch-Demokratische Partei
PIRATEN	Piratenpartei Deutschland
SPD	Sozialdemokratische Partei Deutschlands
Team Todenhöfer	Team Todenhöfer – Die Gerechtigkeitspartei
Tierschutzpartei	PARTEI MENSCH UMWELT TIERSCHUTZ
UNABHÄNGIGE	UNABHÄNGIGE für bürgernahe Demokratie
Volt	Volt Deutschland
V-Partei <sup>3</sup>	V-Partei <sup>3</sup> - Partei für Veränderung, Vegetarier und Veganer
<b>Gebiet</b>	
Bay.	Bayern
GKSt	Große Kreisstadt
Krfr. St	Kreisfreie Stadt
Lkr	Landkreis
M	Markt
MFr.	Mittelfranken
NB	Niederbayern
OB	Oberbayern
OFr.	Oberfranken
OPf.	Oberpfalz
Schw.	Schwaben
St	Stadt
UFr.	Unterfranken



Noch: Vorbemerkungen

### **Sonstige Abkürzungen**

dav.	davon
e.V.	eingetragener Verein
Lfd. Nr.	Laufende Nummer
Schl. Nr.	Schlüssel Nummer
Zus.	Zusammen

### **Einheiten und Benennungen**

%	Prozent
---	---------

# 1. Ergebnisse der Bundestagswahl 2021 nach

Schl. Nr.	Gebiet	Wahlberechtigte		Wähler		Art der Stimme	Ungültige Stimmen		Gültige Stimmen		Von den gültigen Stimmen entfielen auf									
		Nichtwähler	Wahlbeteiligung in %	Anzahl	%		Anzahl	%	CSU		SPD		GRÜNE		FDP		AfD			
									7	8	9	10	11	12	13	14	15	16		
									1	2	3	4	5	6	7	8	9	10	11	12

## Zusammenstellung nach Regierungsbezirken

1	Oberbayern .....	3 230 976	2 622 447	E	17 523	0,7	2 604 924	944 850	36,3	416 926	16,0	445 519	17,1	222 139	8,5	164 116	6,3
		608 529	81,2	Z	11 395	0,4	2 611 052	794 504	30,4	429 369	16,4	458 628	17,6	321 812	12,3	182 987	7,0
2	Niederbayern .....	938 007	726 247	E	5 790	0,8	720 457	264 462	36,7	102 442	14,2	59 600	8,3	56 717	7,9	86 433	12,0
		211 760	77,4	Z	3 296	0,5	722 951	243 181	33,6	113 742	15,7	59 707	8,3	68 271	9,4	87 693	12,1
3	Oberpfalz .....	852 494	679 438	E	4 550	0,7	674 888	250 619	37,1	129 514	19,2	58 808	8,7	37 611	5,6	71 044	10,5
		173 056	79,7	Z	3 404	0,5	676 034	227 498	33,7	126 780	18,8	68 634	10,2	56 091	8,3	73 707	10,9
4	Oberfranken .....	833 382	664 172	E	4 252	0,6	659 920	270 556	41,0	136 885	20,7	65 479	9,9	38 345	5,8	65 055	9,9
		169 210	79,7	Z	3 348	0,5	660 824	223 271	33,8	140 804	21,3	70 598	10,7	58 990	8,9	69 090	10,5
5	Mittelfranken .....	1 276 081	1 010 271	E	7 433	0,7	1 002 838	350 108	34,9	207 528	20,7	151 624	15,1	68 536	6,8	82 497	8,2
		265 810	79,2	Z	5 205	0,5	1 005 066	300 931	29,9	208 330	20,7	161 264	16,0	94 201	9,4	85 537	8,5
6	Unterfranken .....	1 012 738	822 085	E	7 915	1,0	814 170	318 564	39,1	153 599	18,9	102 910	12,6	65 225	8,0	59 128	7,3
		190 653	81,2	Z	5 139	0,6	816 946	275 297	33,7	161 104	19,7	107 041	13,1	79 830	9,8	73 975	9,1
7	Schwaben .....	1 373 986	1 084 320	E	8 401	0,8	1 075 919	388 889	36,1	169 409	15,7	139 795	13,0	91 231	8,5	105 825	9,8
		289 666	78,9	Z	5 880	0,5	1 078 440	338 145	31,4	181 113	16,8	141 958	13,2	119 396	11,1	106 926	9,9
9	<b>Bayern</b>	<b>9 517 664</b>	<b>7 608 980</b>	<b>E</b>	<b>55 864</b>	<b>0,7</b>	<b>7 553 116</b>	<b>2 788 048</b>	<b>36,9</b>	<b>1 316 303</b>	<b>17,4</b>	<b>1 023 735</b>	<b>13,6</b>	<b>579 804</b>	<b>7,7</b>	<b>634 098</b>	<b>8,4</b>
		<b>1 908 684</b>	<b>79,9</b>	<b>Z</b>	<b>37 667</b>	<b>0,5</b>	<b>7 571 313</b>	<b>2 402 827</b>	<b>31,7</b>	<b>1 361 242</b>	<b>18,0</b>	<b>1 067 830</b>	<b>14,1</b>	<b>798 591</b>	<b>10,5</b>	<b>679 915</b>	<b>9,0</b>
	dav. Kreisfreie Städte .....	2 557 245	1 962 844	E	13 091	0,7	1 949 753	579 624	29,7	397 443	20,4	404 521	20,7	173 543	8,9	127 563	6,5
		594 401	76,8	Z	9 090	0,5	1 953 754	501 472	25,7	387 032	19,8	418 196	21,4	229 844	11,8	136 932	7,0
	Landkreise .....	6 960 419	5 646 136	E	42 773	0,8	5 603 363	2 208 424	39,4	918 860	16,4	619 214	11,1	406 261	7,3	506 535	9,0
		1 314 283	81,1	Z	28 577	0,5	5 617 559	1 901 355	33,8	974 210	17,3	649 634	11,6	568 747	10,1	542 983	9,7

## Oberbayern

### Kreisfreie Städte

161	Ingolstadt .....	89 860	65 257	E	458	0,7	64 799	25 621	39,5	10 420	16,1	8 102	12,5	4 507	7,0	6 395	9,9
		24 603	72,6	Z	305	0,5	64 952	19 824	30,5	12 066	18,6	8 961	13,8	7 918	12,2	6 535	10,1
162	München, Landeshauptstadt ...	923 132	740 751	E	3 582	0,5	737 169	205 383	27,9	149 521	20,3	185 116	25,1	73 171	9,9	30 892	4,2
		182 381	80,2	Z	2 582	0,3	738 169	175 397	23,8	139 977	19,0	192 373	26,1	100 961	13,7	33 541	4,5
163	Rosenheim .....	40 774	30 713	E	250	0,8	30 463	9 695	31,8	4 335	14,2	5 358	17,6	2 935	9,6	2 576	8,5
		10 061	75,3	Z	138	0,4	30 575	8 328	27,2	5 196	17,0	5 205	17,0	3 836	12,5	2 659	8,7
	Kreisfreie Städte zusammen	1 053 766	836 721	E	4 290	0,5	832 431	240 699	28,9	164 276	19,7	198 576	23,9	80 613	9,7	39 863	4,8
		217 045	79,4	Z	3 025	0,4	833 696	203 549	24,4	157 239	18,9	206 539	24,8	112 715	13,5	42 735	5,1

### 171 Landkreis Altötting

111	Altötting, St .....	9 365	6 455	E	47	0,7	6 408	2 804	43,8	790	12,3	519	8,1	370	5,8	832	13,0
		2 910	68,9	Z	22	0,3	6 433	2 291	35,6	932	14,5	655	10,2	578	9,0	792	12,3
112	Burghausen, St .....	13 126	9 986	E	67	0,7	9 919	3 772	38,0	1 742	17,6	1 342	13,5	682	6,9	822	8,3
		3 140	76,1	Z	57	0,6	9 929	2 793	28,1	2 052	20,7	1 518	15,3	1 056	10,6	807	8,1
113	Burgkirchen a.d.Alz .....	7 405	5 222	E	44	0,8	5 178	2 273	43,9	633	12,2	318	6,1	331	6,4	619	12,0
		2 183	70,5	Z	35	0,7	5 187	1 765	34,0	773	14,9	404	7,8	486	9,4	609	11,7
114	Emmerting .....	3 090	2 472	E	13	0,5	2 459	1 069	43,5	306	12,4	199	8,1	126	5,1	252	10,2
		618	80,0	Z	18	0,7	2 454	828	33,7	404	16,5	234	9,5	224	9,1	263	10,7
115	Erlbach .....	974	826	E	3	0,4	823	453	55,0	57	6,9	35	4,3	38	4,6	72	8,7
		148	84,8	Z	2	0,2	824	339	41,1	62	7,5	56	6,8	67	8,1	69	8,4
116	Feichten a.d.Alz .....	952	793	E	7	0,9	786	375	47,7	81	10,3	61	7,8	49	6,2	64	8,1
		159	83,3	Z	1	0,1	792	306	38,6	95	12,0	59	7,4	72	9,1	72	9,1
117	Garching a.d.Alz .....	6 499	4 742	E	29	0,6	4 713	2 057	43,6	545	11,6	345	7,3	267	5,7	713	15,1
		1 757	73,0	Z	21	0,4	4 721	1 532	32,5	677	14,3	392	8,3	438	9,3	721	15,3
118	Haiming .....	2 014	1 669	E	12	0,7	1 657	774	46,7	189	11,4	139	8,4	86	5,2	149	9,0
		345	82,9	Z	8	0,5	1 661	586	35,3	230	13,8	169	10,2	139	8,4	140	8,4
119	Halsbach .....	757	646	E	3	0,5	643	339	52,7	62	9,6	45	7,0	30	4,7	36	5,6
		111	85,3	Z	1	0,2	645	272	42,2	58	9,0	78	12,1	54	8,4	35	5,4
121	Kastl .....	2 215	1 785	E	6	0,3	1 779	827	46,5	210	11,8	126	7,1	92	5,2	161	9,1
		430	80,6	Z	9	0,5	1 776	605	34,1	247	13,9	168	9,5	175	9,9	175	9,9

E = Erststimmen. Z = Zweitstimmen.

# Regierungsbezirken, Kreisen und Gemeinden

DIE LINKE		Sonstige		Von den gültigen Stimmen entfielen auf																Schl. Nr.
				davon																
				FREIE WÄHLER	dieBasis	Tier-schutz-partei	Die PARTEI	ÖDP	BP	PIRATEN	Team Toden-höfer	Volt	UNAB-HÄN-GIGE	Gesund-heits-forschung	V-Partei³	Die Huma-nisten	NPD	Übrige		
Anzahl	%	Anzahl	%	Anzahl																
17	18	19	20	21	22	23	24	25	26	27	28	29	30	31	32	33	34	35		

## Zusammenstellung nach Regierungsbezirken

62 981	2,4	348 393	13,4	172 074	60 875	12 834	24 537	36 705	21 428	-	2 526	9 705	-	-	2 320	-	-	5 389	1
73 004	2,8	350 748	13,4	174 875	49 746	25 901	18 094	20 262	14 015	8 068	10 958	11 247	3 699	2 578	2 721	2 318	1 139	5 127	
12 379	1,7	138 424	19,2	94 243	10 121	3 615	4 752	13 022	8 941	459	570	-	-	-	410	244	-	2 047	2
14 535	2,0	135 822	18,8	96 207	8 982	6 991	3 946	5 929	5 505	1 793	1 227	807	962	649	602	452	589	1 181	
15 539	2,3	111 753	16,6	75 448	8 773	-	2 734	8 781	2 516	-	-	-	-	-	515	-	-	12 986	3
17 117	2,5	106 207	15,7	70 131	8 555	6 565	3 909	4 363	3 431	1 996	941	1 016	1 630	724	576	502	556	1 312	
13 638	2,1	69 962	10,6	43 329	9 637	-	9 131	5 018	1 332	-	-	726	-	-	-	-	-	789	4
17 074	2,6	80 997	12,3	43 940	8 661	7 642	5 710	2 854	1 579	2 028	1 429	1 380	1 104	911	521	614	724	1 900	
28 005	2,8	114 540	11,4	61 531	21 524	-	7 817	11 576	507	6 984	-	2 000	-	-	-	416	447	1 738	5
36 137	3,6	118 666	11,8	52 143	17 790	11 960	7 985	6 003	1 854	5 131	4 109	2 627	1 752	1 270	1 092	1 143	1 023	2 784	
26 155	3,2	88 589	10,9	52 164	17 046	-	4 460	7 990	1 379	-	-	-	1 116	-	-	774	-	3 660	6
24 528	3,0	95 171	11,6	44 843	13 142	9 729	6 279	4 109	2 070	2 835	2 285	1 913	2 069	1 137	896	780	719	2 365	
28 833	2,7	151 937	14,1	88 568	28 580	3 980	7 004	13 286	645	1 707	-	1 597	836	-	3 433	-	-	2 301	7
28 443	2,6	162 459	15,1	84 741	25 112	12 123	7 953	7 604	4 336	4 014	3 680	2 444	2 407	1 255	1 923	880	993	2 994	
<b>187 530</b>	<b>2,5</b>	<b>1 023 598</b>	<b>13,6</b>	<b>587 357</b>	<b>156 556</b>	<b>20 429</b>	<b>60 435</b>	<b>96 378</b>	<b>36 748</b>	<b>9 150</b>	<b>3 096</b>	<b>14 028</b>	<b>1 952</b>	-	<b>6 678</b>	<b>1 434</b>	<b>447</b>	<b>28 910</b>	<b>9</b>
<b>210 838</b>	<b>2,8</b>	<b>1 050 070</b>	<b>13,9</b>	<b>566 880</b>	<b>131 988</b>	<b>80 911</b>	<b>53 876</b>	<b>51 124</b>	<b>32 790</b>	<b>25 865</b>	<b>24 629</b>	<b>21 434</b>	<b>13 623</b>	<b>8 524</b>	<b>8 331</b>	<b>6 689</b>	<b>5 743</b>	<b>17 663</b>	
72 902	3,7	194 157	10,0	73 427	34 503	11 082	19 534	25 555	4 174	2 687	2 598	8 912	118	-	1 945	706	23	8 893	Krfr.St
83 950	4,3	196 328	10,0	66 912	29 805	20 312	16 381	13 374	4 559	7 650	11 335	10 205	2 744	2 030	2 584	2 493	1 009	4 935	
114 628	2,0	829 441	14,8	513 930	122 053	9 347	40 901	70 823	32 574	6 463	498	5 116	1 834	-	4 733	728	424	20 017	Lkr
126 888	2,3	853 742	15,2	499 968	102 183	60 599	37 495	37 750	28 231	18 215	13 294	11 229	10 879	6 494	5 747	4 196	4 734	12 728	

## Oberbayern

2 391	3,7	7 363	11,4	4 043	1 078	-	946	863	433	-	-	-	-	-	-	-	-	-	161
2 094	3,2	7 554	11,6	3 488	991	570	521	436	270	198	384	176	100	86	71	69	46	148	
24 334	3,3	68 752	9,3	18 532	10 699	10 279	7 140	7 881	1 142	-	2 526	6 184	-	-	689	-	-	3 680	162
30 012	4,1	65 908	8,9	19 208	9 709	6 773	5 107	5 091	1 633	2 364	5 488	5 875	778	592	784	787	161	1 558	
922	3,0	4 642	15,2	2 144	1 139	-	571	448	328	-	-	-	-	-	-	-	-	12	163
998	3,3	4 353	14,2	1 918	764	325	310	209	235	120	141	105	41	38	51	33	9	54	
27 647	3,3	80 757	9,7	24 719	12 916	10 279	8 657	9 192	1 903	-	2 526	6 184	-	-	689	-	-	3 692	Zus.
33 104	4,0	77 815	9,3	24 614	11 464	7 668	5 938	5 736	2 138	2 682	6 013	6 156	919	716	906	889	216	1 760	

## 171

208	3,2	885	13,8	545	135	-	-	155	50	-	-	-	-	-	-	-	-	-	111
194	3,0	991	15,4	547	108	58	52	84	27	13	20	11	15	10	9	3	7	27	
318	3,2	1 241	12,5	701	324	-	-	156	60	-	-	-	-	-	-	-	-	-	112
287	2,9	1 416	14,3	695	284	100	86	65	45	31	33	11	15	12	10	4	9	16	
150	2,9	854	16,5	564	138	-	-	91	61	-	-	-	-	-	-	-	-	-	113
143	2,8	1 007	19,4	622	117	41	30	47	39	19	28	11	13	12	6	5	4	13	
39	1,6	468	19,0	338	76	-	-	34	20	-	-	-	-	-	-	-	-	-	114
37	1,5	464	18,9	296	63	22	17	19	14	8	8	1	4	4	-	-	6	2	
14	1,7	154	18,7	112	28	-	-	8	6	-	-	-	-	-	-	-	-	-	115
13	1,6	218	26,5	166	24	5	4	6	2	1	1	3	4	1	1	-	-	-	
19	2,4	137	17,4	101	22	-	-	5	9	-	-	-	-	-	-	-	-	-	116
16	2,0	172	21,7	118	16	8	10	2	8	-	-	-	-	-	-	-	1	1	
122	2,6	664	14,1	425	133	-	-	53	53	-	-	-	-	-	-	-	-	-	117
102	2,2	859	18,2	509	118	64	40	32	26	17	19	4	14	4	3	2	3	4	
25	1,5	295	17,8	186	41	-	-	47	21	-	-	-	-	-	-	-	-	-	118
26	1,6	371	22,3	266	33	13	8	23	12	6	1	1	2	1	2	1	-	2	
13	2,0	118	18,4	82	8	-	-	19	9	-	-	-	-	-	-	-	-	-	119
7	1,1	141	21,9	101	9	6	2	15	5	-	-	-	-	-	-	-	1	-	
36	2,0	327	18,4	238	45	-	-	33	11	-	-	-	-	-	-	-	-	-	121
34	1,9	372	20,9	242	35	18	18	17	16	9	1	5	3	4	1	-	1	2	

Noch: 1. Ergebnisse der Bundestagswahl 2021 nach

Schl. Nr.	Gebiet	Wahlberechtigte		Wähler		Art der Stimme	Ungültige Stimmen		Gültige Stimmen		Von den gültigen Stimmen entfielen auf									
		Nichtwähler	Wahlbeteiligung in %	Anzahl	%		Anzahl	%	CSU		SPD		GRÜNE		FDP		AfD			
									Anzahl	%	Anzahl	%	Anzahl	%	Anzahl	%	Anzahl	%		
1	2	3	4	5	6	7	8	9	10	11	12	13	14	15	16					

Noch: Oberbayern

171 Noch: Landkreis Altötting

122	Kirchweidach .....	1 890	1 523	E	11	0,7	1 512	702	46,4	169	11,2	122	8,1	105	6,9	111	7,3
		367	80,6	Z	6	0,4	1 517	509	33,6	207	13,6	155	10,2	193	12,7	109	7,2
123	Markt, M .....	2 191	1 807	E	20	1,1	1 787	855	47,8	233	13,0	150	8,4	93	5,2	167	9,3
		384	82,5	Z	11	0,6	1 796	646	36,0	295	16,4	169	9,4	151	8,4	160	8,9
124	Mehring .....	1 821	1 558	E	11	0,7	1 547	712	46,0	194	12,5	137	8,9	99	6,4	122	7,9
		263	85,6	Z	5	0,3	1 553	549	35,4	271	17,5	170	10,9	149	9,6	122	7,9
125	Neuötting, St .....	6 228	4 460	E	54	1,2	4 406	2 036	46,2	542	12,3	426	9,7	260	5,9	454	10,3
		1 768	71,6	Z	45	1,0	4 415	1 554	35,2	699	15,8	510	11,6	440	10,0	450	10,2
126	Perach .....	1 032	889	E	3	0,3	886	439	49,5	91	10,3	84	9,5	53	6,0	50	5,6
		143	86,1	Z	3	0,3	886	310	35,0	153	17,3	103	11,6	86	9,7	52	5,9
127	Pleiskirchen .....	1 976	1 722	E	9	0,5	1 713	945	55,2	104	6,1	92	5,4	90	5,3	166	9,7
		254	87,1	Z	5	0,3	1 717	740	43,1	167	9,7	112	6,5	138	8,0	179	10,4
129	Reischach .....	2 096	1 756	E	10	0,6	1 746	917	52,5	125	7,2	85	4,9	98	5,6	165	9,5
		340	83,8	Z	12	0,7	1 744	698	40,0	158	9,1	109	6,3	192	11,0	167	9,6
130	Stammham .....	846	697	E	3	0,4	694	298	42,9	66	9,5	34	4,9	39	5,6	84	12,1
		149	82,4	Z	1	0,1	696	253	36,4	87	12,5	43	6,2	57	8,2	81	11,6
131	Teising .....	1 420	1 147	E	6	0,5	1 141	504	44,2	121	10,6	81	7,1	60	5,3	147	12,9
		273	80,8	Z	7	0,6	1 140	424	37,2	164	14,4	85	7,5	90	7,9	125	11,0
132	Töging a.Inn, St .....	6 972	5 060	E	39	0,8	5 021	2 127	42,4	787	15,7	331	6,6	278	5,5	631	12,6
		1 912	72,6	Z	42	0,8	5 018	1 691	33,7	911	18,2	400	8,0	435	8,7	615	12,3
133	Tüßling, M .....	2 634	2 133	E	20	0,9	2 113	977	46,2	234	11,1	188	8,9	157	7,4	187	8,8
		501	81,0	Z	12	0,6	2 121	750	35,4	304	14,3	206	9,7	251	11,8	193	9,1
134	Tyrlaching .....	813	656	E	3	0,5	653	303	46,4	60	9,2	44	6,7	27	4,1	66	10,1
		157	80,7	Z	3	0,5	653	245	37,5	73	11,2	51	7,8	58	8,9	71	10,9
135	Unterneukirchen .....	2 427	1 790	E	17	0,9	1 773	887	50,0	155	8,7	91	5,1	96	5,4	227	12,8
		637	73,8	Z	12	0,7	1 778	683	38,4	189	10,6	104	5,8	176	9,9	218	12,3
137	Winhöring .....	3 752	3 003	E	23	0,8	2 980	1 425	47,8	326	10,9	240	8,1	153	5,1	274	9,2
		749	80,0	Z	20	0,7	2 983	1 104	37,0	421	14,1	274	9,2	270	9,1	284	9,5
	Zusammen	82 495	62 797	E	460	0,7	62 337	27 870	44,7	7 822	12,5	5 234	8,4	3 679	5,9	6 571	10,5
		19 698	76,1	Z	358	0,6	62 439	21 473	34,4	9 629	15,4	6 224	10,0	5 975	9,6	6 509	10,4

172 Landkreis Berchtesgadener Land

111	Ainring .....	6 825	5 205	E	54	1,0	5 151	1 735	33,7	931	18,1	435	8,4	375	7,3	487	9,5
		1 620	76,3	Z	29	0,6	5 176	1 572	30,4	792	15,3	466	9,0	503	9,7	550	10,6
112	Anger .....	3 378	2 734	E	30	1,1	2 704	904	33,4	344	12,7	275	10,2	209	7,7	275	10,2
		644	80,9	Z	10	0,4	2 724	805	29,6	314	11,5	258	9,5	263	9,7	289	10,6
114	Bad Reichenhall, GKSt .....	12 724	9 403	E	77	0,8	9 326	3 323	35,6	1 779	19,1	1 046	11,2	802	8,6	756	8,1
		3 321	73,9	Z	42	0,4	9 361	2 945	31,5	1 683	18,0	1 170	12,5	1 080	11,5	823	8,8
115	Bayerisch Gmain .....	2 251	1 678	E	12	0,7	1 666	598	35,9	299	17,9	216	13,0	208	12,5	106	6,4
		573	74,5	Z	6	0,4	1 672	547	32,7	254	15,2	256	15,3	263	15,7	107	6,4
116	Berchtesgaden, M .....	5 521	4 337	E	26	0,6	4 311	1 734	40,2	644	14,9	458	10,6	257	6,0	290	6,7
		1 184	78,6	Z	21	0,5	4 316	1 406	32,6	655	15,2	510	11,8	332	7,7	342	7,9
117	Bischofswiesen .....	5 658	4 219	E	28	0,7	4 191	1 670	39,8	702	16,8	419	10,0	267	6,4	288	6,9
		1 439	74,6	Z	26	0,6	4 193	1 327	31,6	724	17,3	483	11,5	380	9,1	332	7,9
118	Freilassing, St .....	10 430	7 277	E	71	1,0	7 206	2 149	29,8	1 485	20,6	843	11,7	590	8,2	729	10,1
		3 153	69,8	Z	53	0,7	7 224	1 965	27,2	1 266	17,5	894	12,4	730	10,1	770	10,7
122	Laufen, St .....	4 802	3 625	E	42	1,2	3 583	1 022	28,5	713	19,9	518	14,5	244	6,8	284	7,9
		1 177	75,5	Z	23	0,6	3 602	939	26,1	619	17,2	574	15,9	323	9,0	298	8,3
124	Marktschellenberg, M .....	1 283	1 006	E	3	0,3	1 003	413	41,2	157	15,7	101	10,1	49	4,9	94	9,4
		277	78,4	Z	2	0,2	1 004	332	33,1	143	14,2	115	11,5	64	6,4	101	10,1
128	Piding .....	4 000	3 196	E	27	0,8	3 169	1 153	36,4	534	16,9	343	10,8	260	8,2	238	7,5
		804	79,9	Z	22	0,7	3 174	1 050	33,1	471	14,8	372	11,7	333	10,5	255	8,0
129	Ramsau b.Berchtesgaden .....	1 292	1 069	E	13	1,2	1 056	538	50,9	142	13,4	94	8,9	54	5,1	39	3,7
		223	82,7	Z	8	0,7	1 061	453	42,7	153	14,4	105	9,9	91	8,6	46	4,3
130	Saaldorf-Surheim .....	4 168	3 540	E	41	1,2	3 499	1 286	36,8	566	16,2	314	9,0	311	8,9	283	8,1
		628	84,9	Z	16	0,5	3 524	1 141	32,4	468	13,3	330	9,4	401	11,4	302	8,6
131	Schneizlreuth .....	1 047	852	E	8	0,9	844	290	34,4	134	15,9	79	9,4	69	8,2	71	8,4
		195	81,4	Z	2	0,2	850	249	29,3	133	15,6	71	8,4	82	9,6	72	8,5

E = Erststimmen. Z = Zweitstimmen.

Regierungsbezirken, Kreisen und Gemeinden

Von den gültigen Stimmen entfielen auf																				Schl. Nr.	
DIE LINKE				Sonstige				davon													
								FREIE WÄHLER	dieBasis	Tier-schutz-partei	Die PARTEI	ÖDP	BP	PIRATEN	Team Toden-höfer	Volt	UNAB-HÄN-GIGE	Gesund-heits-forschung	V-Partei³		Die Huma-nisten
Anzahl	%	Anzahl	%	Anzahl																	
17	18	19	20	21	22	23	24	25	26	27	28	29	30	31	32	33	34	35			

Noch: Oberbayern

36	2,4	267	17,7	184	35	-	-	32	16	-	-	-	-	-	-	-	-	-	122
27	1,8	317	20,9	220	30	13	4	21	13	4	2	1	2	-	2	1	-	4	
43	2,4	246	13,8	146	60	-	-	29	11	-	-	-	-	-	-	-	-	-	123
39	2,2	336	18,7	205	60	19	10	16	5	8	1	2	1	2	3	-	1	3	
31	2,0	252	16,3	169	36	-	-	29	18	-	-	-	-	-	-	-	-	-	124
27	1,7	265	17,1	165	34	9	14	18	8	3	3	2	1	3	1	2	-	2	
101	2,3	587	13,3	359	119	-	-	78	31	-	-	-	-	-	-	-	-	-	125
82	1,9	680	15,4	371	102	49	35	38	30	10	10	5	6	10	3	2	1	8	
28	3,2	141	15,9	113	9	-	-	12	7	-	-	-	-	-	-	-	-	-	126
16	1,8	166	18,7	129	8	5	3	7	4	4	3	-	2	-	-	-	1	-	
22	1,3	294	17,2	229	22	-	-	25	18	-	-	-	-	-	-	-	-	-	127
18	1,0	363	21,7	281	20	12	3	19	10	6	1	1	1	3	-	4	2	-	
34	1,9	322	18,4	218	61	-	-	28	15	-	-	-	-	-	-	-	-	-	129
31	1,8	389	22,3	285	52	11	3	13	16	1	-	1	-	1	2	-	-	4	
24	3,5	149	21,5	113	21	-	-	8	7	-	-	-	-	-	-	-	-	-	130
22	3,2	153	22,0	101	21	8	3	7	7	1	-	2	-	-	2	-	-	1	
25	2,2	203	17,8	107	28	-	-	58	10	-	-	-	-	-	-	-	-	-	131
22	1,9	230	20,2	130	25	16	12	24	10	4	-	-	2	4	-	-	2	1	
150	3,0	717	14,3	452	129	-	-	74	62	-	-	-	-	-	-	-	-	-	132
132	2,6	834	16,6	487	113	57	38	33	39	16	6	6	5	9	5	4	4	12	
46	2,2	324	15,3	191	77	-	-	40	16	-	-	-	-	-	-	-	-	-	133
46	2,2	371	17,5	222	62	20	16	19	11	4	5	-	-	1	5	-	2	4	
12	1,8	141	21,6	104	12	-	-	20	5	-	-	-	-	-	-	-	-	-	134
7	1,1	148	22,7	108	13	4	1	11	3	7	-	-	-	1	-	-	-	-	
38	2,1	279	15,7	214	46	-	-	12	7	-	-	-	-	-	-	-	-	-	135
34	1,9	374	21,0	273	43	13	4	8	6	5	3	1	4	3	-	1	6	4	
71	2,4	491	16,5	315	92	-	-	61	23	-	-	-	-	-	-	-	-	-	137
53	1,8	577	19,3	380	58	34	24	32	16	4	6	2	6	1	4	3	2	5	
1 605	2,6	9 556	15,3	6 206	1 697	-	-	1 107	546	-	-	-	-	-	-	-	-	-	Zus.
1 415	2,3	11 214	18,0	6 919	1 448	605	437	576	372	181	151	70	109	86	59	34	52	115	

172

103	2,0	1 085	21,1	711	155	-	61	72	69	-	-	-	-	-	-	-	-	17	111
120	2,3	1 173	22,7	803	129	51	39	53	29	25	4	3	7	5	6	2	1	16	
35	1,3	662	24,5	447	80	-	29	40	38	-	-	-	-	-	-	-	-	28	112
43	1,6	752	27,6	551	75	29	13	33	20	2	4	4	8	2	2	-	-	9	
210	2,3	1 410	15,1	754	224	-	105	102	159	-	-	-	-	-	-	-	-	66	114
231	2,5	1 429	15,3	795	211	109	56	61	65	33	15	17	9	14	11	8	2	23	
22	1,3	217	13,0	112	51	-	24	17	5	-	-	-	-	-	-	-	-	8	115
27	1,6	218	13,0	97	47	30	13	14	3	2	1	2	2	1	1	-	2	3	
94	2,2	834	19,3	601	84	-	68	35	39	-	-	-	-	-	-	-	-	7	116
124	2,9	947	21,9	685	80	51	45	23	20	7	4	2	6	4	6	1	5	8	
78	1,9	767	18,3	579	54	-	31	35	50	-	-	-	-	-	-	-	-	18	117
94	2,2	853	20,3	641	48	37	28	24	33	9	5	3	8	5	1	3	1	7	
210	2,9	1 200	16,7	738	174	-	95	59	89	-	-	-	-	-	-	-	-	45	118
256	3,5	1 343	18,6	787	145	93	64	53	50	24	29	11	17	10	7	9	18	26	
132	3,7	670	18,7	411	74	-	47	89	42	-	-	-	-	-	-	-	-	7	122
134	3,7	715	19,9	452	73	34	37	57	19	12	4	4	4	1	1	4	-	13	
15	1,5	174	17,3	126	18	-	8	13	7	-	-	-	-	-	-	-	-	2	124
11	1,1	238	23,7	178	18	13	11	8	4	-	2	-	2	-	1	-	1	-	
64	2,0	577	18,2	335	83	-	33	35	50	-	-	-	-	-	-	-	-	41	128
73	2,3	620	19,5	409	69	40	14	16	28	10	5	2	6	7	3	1	1	9	
10	0,9	179	17,0	132	15	-	5	10	15	-	-	-	-	-	-	-	-	2	129
13	1,2	200	18,9	150	12	10	1	6	11	3	1	-	1	-	2	-	1	2	
57	1,6	682	19,5	479	62	-	41	40	49	-	-	-	-	-	-	-	-	11	130
62	1,8	820	23,3	600	56	35	25	25	25	8	2	3	7	4	6	3	-	21	
6	0,7	195	23,1	141	15	-	3	7	23	-	-	-	-	-	-	-	-	6	131
9	1,1	234	27,5	186	20	2	2	5	10	1	-	1	3	1	1	-	1	1	

Noch: 1. Ergebnisse der Bundestagswahl 2021 nach

Schl. Nr.	Gebiet	Wahlberechtigte		Wähler	Art der Stimme	Ungültige Stimmen		Gültige Stimmen	Von den gültigen Stimmen entfielen auf										
		Nichtwähler	Wahlbeteiligung in %			Anzahl	%		Anzahl	CSU		SPD		GRÜNE		FDP		AfD	
										Anzahl	%	Anzahl	%	Anzahl	%	Anzahl	%	Anzahl	%
1	2	3	4	5	6	7	8	9	10	11	12	13	14	15	16				

Noch: Oberbayern

172 Noch: Landkreis Berchtesgadener Land

132	Schönau a.Königssee .....	4 013	3 272	E	23	0,7	3 249	1 388	42,7	473	14,6	283	8,7	198	6,1	213	6,6
		741	81,5	Z	19	0,6	3 253	1 168	35,9	465	14,3	339	10,4	279	8,6	241	7,4
134	Teisendorf, M .....	7 255	6 015	E	40	0,7	5 975	2 148	35,9	763	12,8	713	11,9	390	6,5	529	8,9
		1 240	82,9	Z	21	0,3	5 994	1 848	30,8	698	11,6	595	9,9	503	8,4	574	9,6
	Zusammen	74 647	57 428	E	495	0,9	56 933	20 351	35,7	9 666	17,0	6 137	10,8	4 283	7,5	4 682	8,2
		17 219	76,9	Z	300	0,5	57 128	17 747	31,1	8 838	15,5	6 538	11,4	5 627	9,8	5 102	8,9

173 Landkreis Bad Tölz-Wolfratshausen

111	Bad Heilbrunn .....	2 948	2 405	E	31	1,3	2 374	869	36,6	276	11,6	348	14,7	174	7,3	-	-
		543	81,6	Z	14	0,6	2 391	775	32,4	343	14,3	313	13,1	255	10,7	230	9,6
112	Bad Tölz, St .....	13 260	10 234	E	150	1,5	10 084	3 943	39,1	1 313	13,0	1 740	17,3	880	8,7	-	-
		3 026	77,2	Z	76	0,7	10 158	3 335	32,8	1 557	15,3	1 542	15,2	1 240	12,2	769	7,6
113	Benediktbeuern .....	2 863	2 417	E	38	1,6	2 379	993	41,7	256	10,8	365	15,3	180	7,6	-	-
		446	84,4	Z	11	0,5	2 406	872	36,2	282	11,7	387	16,1	251	10,4	159	6,6
115	Bichl .....	1 714	1 459	E	9	0,6	1 450	548	37,8	160	11,0	252	17,4	117	8,1	-	-
		255	85,1	Z	2	0,1	1 457	460	31,6	212	14,6	233	16,0	160	11,0	100	6,9
118	Dietramszell .....	4 342	3 728	E	59	1,6	3 669	1 530	41,7	285	7,8	496	13,5	266	7,2	-	-
		614	85,9	Z	19	0,5	3 709	1 232	33,2	359	9,7	463	12,5	386	10,4	370	10,0
120	Egling .....	4 040	3 512	E	33	0,9	3 479	1 528	43,9	323	9,3	411	11,8	283	8,1	-	-
		528	86,9	Z	18	0,5	3 494	1 301	37,2	366	10,5	391	11,2	399	11,4	341	9,8
123	Eurasburg .....	3 287	2 843	E	33	1,2	2 810	1 184	42,1	258	9,2	490	17,4	232	8,3	-	-
		444	86,5	Z	11	0,4	2 832	983	34,7	350	12,4	385	13,6	371	13,1	210	7,4
124	Gaißach .....	2 433	2 087	E	27	1,3	2 060	981	47,6	149	7,2	193	9,4	133	6,5	-	-
		346	85,8	Z	12	0,6	2 075	813	39,2	191	9,2	187	9,0	203	9,8	219	10,6
126	Geretsried, St .....	17 300	12 684	E	207	1,6	12 477	4 859	38,9	1 908	15,3	1 643	13,2	1 177	9,4	-	-
		4 616	73,3	Z	92	0,7	12 592	4 119	32,7	2 029	16,1	1 589	12,6	1 474	11,7	1 333	10,6
127	Greiling .....	1 165	992	E	10	1,0	982	438	44,6	68	6,9	115	11,7	101	10,3	-	-
		173	85,2	Z	9	0,9	983	385	39,2	85	8,6	107	10,9	131	13,3	71	7,2
130	Icking .....	2 732	2 443	E	26	1,1	2 417	963	39,8	217	9,0	563	23,3	307	12,7	-	-
		289	89,4	Z	5	0,2	2 438	757	31,1	282	11,6	483	19,8	500	20,5	105	4,3
131	Jachenau .....	662	571	E	-	-	571	307	53,8	31	5,4	45	7,9	25	4,4	-	-
		91	86,3	Z	1	0,2	570	251	44,0	42	7,4	41	7,2	57	10,0	24	4,2
133	Kochel a.See .....	3 067	2 417	E	35	1,4	2 382	882	37,0	318	13,4	386	16,2	221	9,3	-	-
		650	78,8	Z	13	0,5	2 404	790	32,9	388	16,1	332	13,8	270	11,2	178	7,4
134	Königsdorf .....	2 403	2 051	E	27	1,3	2 024	857	42,3	202	10,0	288	14,2	158	7,8	-	-
		352	85,4	Z	13	0,6	2 038	739	36,3	232	11,4	260	12,8	248	12,2	173	8,5
135	Lenggries .....	7 689	6 417	E	85	1,3	6 332	2 647	41,8	637	10,1	781	12,3	433	6,8	-	-
		1 272	83,5	Z	24	0,4	6 393	2 296	35,9	725	11,3	698	10,9	677	10,6	573	9,0
137	Münsing .....	3 311	2 909	E	23	0,8	2 886	1 254	43,5	242	8,4	569	19,7	230	8,0	-	-
		402	87,9	Z	8	0,3	2 901	1 055	36,4	316	10,9	514	17,7	382	13,2	160	5,5
140	Reichersbeuern .....	1 831	1 554	E	24	1,5	1 530	672	43,9	155	10,1	217	14,2	122	8,0	-	-
		277	84,9	Z	7	0,5	1 547	558	36,1	176	11,4	208	13,4	178	11,5	120	7,8
141	Sachsenkam .....	1 006	862	E	23	2,7	839	332	39,6	59	7,0	121	14,4	75	8,9	-	-
		144	85,7	Z	8	0,9	854	257	30,1	83	9,7	97	11,4	116	13,6	69	8,1
142	Schlehdorf .....	1 026	846	E	15	1,8	831	327	39,4	90	10,8	105	12,6	68	8,2	-	-
		180	82,5	Z	8	0,9	838	301	35,9	102	12,2	100	11,9	95	11,3	64	7,6
145	Wackersberg .....	2 773	2 357	E	35	1,5	2 322	1 116	48,1	171	7,4	194	8,4	155	6,7	-	-
		416	85,0	Z	9	0,4	2 348	1 015	43,2	193	8,2	203	8,6	227	9,7	194	8,3
147	Wolfratshausen, St .....	13 322	10 895	E	148	1,4	10 747	3 900	36,3	1 697	15,8	2 036	18,9	1 075	10,0	-	-
		2 427	81,8	Z	57	0,5	10 838	3 325	30,7	1 893	17,5	1 885	17,4	1 362	12,6	792	7,3
	Zusammen	93 174	75 683	E	1 038	1,4	74 645	30 130	40,4	8 815	11,8	11 358	15,2	6 412	8,6	-	-
		17 491	81,2	Z	417	0,6	75 266	25 619	34,0	10 206	13,6	10 418	13,8	8 982	11,9	6 254	8,3

174 Landkreis Dachau

111	Altomünster, M .....	5 946	5 050	E	49	1,0	5 001	2 272	45,4	620	12,4	442,0	8,8	355	7,1	444	8,9
		896	84,9	Z	23	0,5	5 027	1 962	39,0	584	11,6	520,0	10,3	552	11,0	444	8,8
113	Bergkirchen .....	5 671	4 922	E	27	0,5	4 895	2 343	47,9	659	13,5	464,0	9,5	371	7,6	399	8,2
		749	86,8	Z	16	0,3	4 906	2 013	41,0	589	12,0	542,0	11,0	591	12,0	384	7,8

E = Erststimmen. Z = Zweitstimmen.

Regierungsbezirken, Kreisen und Gemeinden

DIE LINKE		Sonstige		Von den gültigen Stimmen entfielen auf																Schl. Nr.
				davon																
				FREIE WÄHLER	dieBasis	Tier-schutz-partei	Die PARTEI	ÖDP	BP	PIRATEN	Team Toden-höfer	Volt	UNAB-HÄN-GIGE	Gesund-heits-forschung	V-Partei	Die Huma-nisten	NPD	Übrige		
Anzahl	%	Anzahl	%	Anzahl																
17	18	19	20	21	22	23	24	25	26	27	28	29	30	31	32	33	34	35		

Noch: Oberbayern

172

54	1,7	640	19,7	499	50	-	30	31	23	-	-	-	-	-	-	-	-	7	132
65	2,0	696	21,4	541	41	27	13	12	21	4	4	5	4	5	2	7	3	7	
78	1,3	1 354	22,7	995	141	-	56	66	81	-	-	-	-	-	-	-	-	15	134
111	1,9	1 665	27,8	1 280	128	45	39	52	57	13	7	3	6	8	5	5	2	15	
1 168	2,1	10 646	18,7	7 060	1 280	-	636	651	739	-	-	-	-	-	-	-	-	280	Zus.
1 373	2,4	11 903	20,8	8 155	1 152	606	400	442	395	153	87	60	90	67	55	43	38	160	

173

50	2,1	657	27,7	422	98	-	27	29	81	-	-	-	-	-	-	-	-	-	111
42	1,8	433	18,1	263	63	15	15	18	15	5	9	6	6	6	2	1	1	8	
244	2,4	1 964	19,5	997	364	-	183	198	222	-	-	-	-	-	-	-	-	-	112
271	2,7	1 444	14,2	702	234	102	90	96	67	27	44	14	15	14	11	12	2	14	
47	2,0	538	22,6	254	85	-	36	106	57	-	-	-	-	-	-	-	-	-	113
61	2,5	394	16,4	213	68	14	14	29	20	7	8	2	4	3	6	2	-	4	
28	1,9	345	23,8	188	55	-	20	48	34	-	-	-	-	-	-	-	-	-	115
47	3,2	245	16,8	155	33	9	7	12	11	3	1	4	3	-	2	1	-	4	
59	1,6	1 033	28,2	552	166	-	44	64	207	-	-	-	-	-	-	-	-	-	118
55	1,5	844	22,8	565	76	40	35	34	47	13	4	9	2	2	3	2	5	7	
52	1,5	882	25,4	476	144	-	41	75	146	-	-	-	-	-	-	-	-	-	120
55	1,6	641	18,3	399	85	25	30	37	35	7	5	5	1	1	4	2	1	4	
58	2,1	588	20,9	283	154	-	40	41	70	-	-	-	-	-	-	-	-	-	123
73	2,6	460	16,2	259	83	24	25	18	17	12	5	4	2	1	4	-	-	6	
29	1,4	575	27,9	327	75	-	34	27	112	-	-	-	-	-	-	-	-	-	124
26	1,3	436	21,0	302	46	7	15	13	29	6	6	1	2	-	-	3	1	5	
416	3,3	2 474	19,8	1 145	647	-	252	123	307	-	-	-	-	-	-	-	-	-	126
335	2,7	1 713	13,6	741	300	158	90	66	103	76	36	47	22	18	10	8	13	25	
22	2,2	238	24,2	146	30	-	14	13	35	-	-	-	-	-	-	-	-	-	127
19	1,9	185	18,8	124	21	12	4	10	8	-	2	1	1	1	-	-	-	1	
36	1,5	331	13,7	133	93	-	23	38	44	-	-	-	-	-	-	-	-	-	130
32	1,3	279	11,4	118	59	23	6	19	16	9	2	19	1	3	1	1	-	2	
1	0,2	162	28,4	110	16	-	1	13	22	-	-	-	-	-	-	-	-	-	131
3	0,5	152	26,7	114	15	5	-	7	6	-	2	2	-	-	-	-	-	1	
78	3,3	497	20,9	226	108	-	39	66	58	-	-	-	-	-	-	-	-	-	133
79	3,3	367	15,3	177	71	23	28	30	7	8	4	5	4	1	2	3	1	3	
32	1,6	487	24,1	246	93	-	26	32	90	-	-	-	-	-	-	-	-	-	134
40	2,0	346	17,0	200	46	19	10	21	23	4	3	3	9	2	3	-	-	3	
124	2,0	1 710	27,0	1 015	235	-	95	122	243	-	-	-	-	-	-	-	-	-	135
140	2,2	1 284	20,1	829	142	46	49	70	59	13	18	12	15	6	7	6	1	11	
54	1,9	537	18,6	270	113	-	30	60	64	-	-	-	-	-	-	-	-	-	137
64	2,2	410	14,1	220	79	14	14	35	14	7	7	9	1	3	3	2	-	2	
14	0,9	350	22,9	189	56	-	20	21	64	-	-	-	-	-	-	-	-	-	140
21	1,4	286	18,5	182	35	14	7	11	21	4	3	2	4	1	2	-	-	-	
10	1,2	242	28,8	122	38	-	9	19	54	-	-	-	-	-	-	-	-	-	141
10	1,2	222	26,0	141	24	7	5	13	18	2	2	2	3	1	1	-	-	3	
16	1,9	225	27,1	106	55	-	10	29	25	-	-	-	-	-	-	-	-	-	142
18	2,1	158	18,9	91	33	8	3	5	9	2	1	3	-	-	2	-	-	1	
42	1,8	644	27,7	375	86	-	22	48	113	-	-	-	-	-	-	-	-	-	145
41	1,7	475	20,2	297	56	16	15	37	33	3	5	1	3	-	-	1	3	5	
283	2,6	1 756	16,3	780	400	-	152	184	240	-	-	-	-	-	-	-	-	-	147
286	2,6	1 295	11,9	534	233	117	66	79	88	48	22	36	18	13	13	7	5	16	
1 695	2,3	16 235	21,7	8 362	3 111	-	1 118	1 356	2 288	-	-	-	-	-	-	-	-	-	Zus.
1 718	2,3	12 069	16,0	6 626	1 802	698	528	660	646	256	189	187	116	76	76	51	33	125	

174

60,0	1,2	808,0	16,2	510	150	-	64	68	-	-	-	16	-	-	-	-	-	-	111
74,0	1,5	891,0	17,7	550	119	67	36	36	24	14	2	12	5	5	9	2	4	6	
44,0	0,9	615,0	12,6	377	119	-	59	36	-	-	-	24	-	-	-	-	-	-	113
62,0	1,3	725,0	14,8	408	97	62	28	30	25	17	5	14	11	8	4	8	1	7	

Noch: 1. Ergebnisse der Bundestagswahl 2021 nach

Schl. Nr.	Gebiet	Wahlberechtigte		Wähler	Art der Stimme	Ungültige Stimmen		Gültige Stimmen	Von den gültigen Stimmen entfielen auf											
		Nichtwähler	Wahlbeteiligung in %			Anzahl	%		Anzahl	%	CSU		SPD		GRÜNE		FDP		AfD	
											Anzahl	%	Anzahl	%	Anzahl	%	Anzahl	%	Anzahl	%
											1	2	3	4	5	6	7	8	9	10

Noch: Oberbayern

174 Noch: Landkreis Dachau

115	Dachau, GKSt .....	30 634	24 464	E	218	0,9	24 246	8 317	34,3	5 123	21,1	3 515	14,5	2 213	9,1	1 749	7,2
		6 170	79,9	Z	146	0,6	24 318	7 308	30,1	4 209	17,3	4 300	17,7	3 036	12,5	1 785	7,3
118	Erdweg .....	4 482	3 834	E	32	0,8	3 802	1 673	44,0	573	15,1	377	9,9	294	7,7	294	7,7
		648	85,5	Z	23	0,6	3 811	1 463	38,4	478	12,5	469	12,3	430	11,3	303	8,0
121	Haimhausen .....	3 878	3 335	E	28	0,8	3 307	1 310	39,6	541	16,4	478	14,5	305	9,2	207	6,3
		543	86,0	Z	15	0,4	3 320	1 158	34,9	511	15,4	516	15,5	462	13,9	210	6,3
122	Hebertshausen .....	4 179	3 654	E	49	1,3	3 605	1 536	42,6	559	15,5	411	11,4	325	9,0	224	6,2
		525	87,4	Z	18	0,5	3 636	1 288	35,4	520	14,3	511	14,1	467	12,8	239	6,6
126	Karlsfeld .....	13 075	10 333	E	74	0,7	10 259	3 832	37,4	2 052	20,0	1 433	14,0	976	9,5	719	7,0
		2 742	79,0	Z	47	0,5	10 286	3 411	33,2	1 832	17,8	1 663	16,2	1 287	12,5	711	6,9
131	Markt Indersdorf, M .....	7 753	6 447	E	59	0,9	6 388	2 647	41,4	1 050	16,4	649	10,2	478	7,5	500	7,8
		1 306	83,2	Z	29	0,4	6 418	2 308	36,0	939	14,6	783	12,2	696	10,8	491	7,7
135	Odelzhausen .....	3 633	2 906	E	19	0,7	2 887	1 229	42,6	437	15,1	268	9,3	230	8,0	291	10,1
		727	80,0	Z	10	0,3	2 896	1 078	37,2	358	12,4	316	10,9	338	11,7	284	9,8
136	Petershausen .....	4 735	3 941	E	20	0,5	3 921	1 383	35,3	718	18,3	565	14,4	297	7,6	307	7,8
		794	83,2	Z	12	0,3	3 929	1 261	32,1	629	16,0	637	16,2	408	10,4	320	8,1
137	Pfaffenhofen a.d.Glonn .....	1 618	1 385	E	11	0,8	1 374	680	49,5	155	11,3	113	8,2	111	8,1	114	8,3
		233	85,6	Z	7	0,5	1 378	577	41,9	156	11,3	134	9,7	147	10,7	124	9,0
141	Röhrmoos .....	4 831	3 866	E	32	0,8	3 834	1 522	39,7	696	18,2	494	12,9	263	6,9	293	7,6
		965	80,0	Z	18	0,5	3 848	1 340	34,8	610	15,9	576	15,0	414	10,8	297	7,7
143	Schwabhausen .....	4 816	4 104	E	39	1,0	4 065	1 735	42,7	589	14,5	408	10,0	344	8,5	331	8,1
		712	85,2	Z	23	0,6	4 081	1 458	35,7	570	14,0	481	11,8	498	12,2	348	8,5
146	Sulzemoos .....	2 125	1 817	E	17	0,9	1 800	927	51,5	222	12,3	142	7,9	135	7,5	136	7,6
		308	85,5	Z	10	0,6	1 807	793	43,9	213	11,8	170	9,4	216	12,0	118	6,5
147	Hilgertshausen-Tandern .....	2 563	2 170	E	26	1,2	2 144	934	43,6	349	16,3	208	9,7	136	6,3	185	8,6
		393	84,7	Z	18	0,8	2 152	811	37,7	313	14,5	231	10,7	230	10,7	190	8,8
150	Vierkirchen .....	3 360	2 889	E	26	0,9	2 863	1 083	37,8	533	18,6	315	11,0	227	7,9	219	7,6
		471	86,0	Z	15	0,5	2 874	936	32,6	457	15,9	379	13,2	345	12,0	216	7,5
151	Weichs .....	2 505	2 134	E	19	0,9	2 115	845	40,0	395	18,7	220	10,4	150	7,1	174	8,2
		371	85,2	Z	14	0,7	2 120	765	36,1	340	16,0	263	12,4	241	11,4	173	8,2
	Zusammen	105 804	87 251	E	745	0,9	86 506	34 268	39,6	15 271	17,7	10 502	12,1	7 210	8,3	6 586	7,6
		18 553	82,5	Z	444	0,5	86 807	29 930	34,5	13 308	15,3	12 491	14,4	10 358	11,9	6 637	7,6

175 Landkreis Ebersberg

111	Anzing .....	3 095	2 700	E	24	0,9	2 676	1 239	46,3	331	12,4	365	13,6	253	9,5	170	6,4
		395	87,2	Z	7	0,3	2 693	1 008	37,4	407	15,1	333	12,4	381	14,1	185	6,9
112	Aßling .....	3 476	3 006	E	28	0,9	2 978	1 295	43,5	401	13,5	436	14,6	164	5,5	264	8,9
		470	86,5	Z	15	0,5	2 991	914	30,6	441	14,7	432	14,4	315	10,5	285	9,5
113	Baiern .....	1 158	993	E	7	0,7	986	473	48,0	66	6,7	100	10,1	74	7,5	72	7,3
		165	85,8	Z	5	0,5	988	340	34,4	74	7,5	97	9,8	118	11,9	82	8,3
114	Bruck .....	1 001	870	E	7	0,8	863	398	46,1	104	12,1	108	12,5	54	6,3	45	5,2
		131	86,9	Z	5	0,6	865	305	35,3	99	11,4	119	13,8	86	9,9	59	6,8
115	Ebersberg, St .....	8 685	7 342	E	48	0,7	7 294	3 002	41,2	1 341	18,4	1 384	19,0	489	6,7	381	5,2
		1 343	84,5	Z	42	0,6	7 300	2 346	32,1	1 338	18,3	1 379	18,9	811	11,1	410	5,6
116	Egmating .....	1 720	1 526	E	9	0,6	1 517	596	39,3	308	20,3	181	11,9	139	9,2	110	7,3
		194	88,7	Z	3	0,2	1 523	512	33,6	195	12,8	225	14,8	214	14,1	121	7,9
118	Forstinning .....	2 789	2 377	E	24	1,0	2 353	975	41,4	359	15,3	304	12,9	200	8,5	189	8,0
		412	85,2	Z	9	0,4	2 368	788	33,3	388	16,4	300	12,7	302	12,8	200	8,4
119	Frauenneuharting .....	1 177	991	E	5	0,5	986	554	56,2	71	7,2	80	8,1	49	5,0	77	7,8
		186	84,2	Z	6	0,6	985	402	40,8	87	8,8	83	8,4	74	7,5	88	8,9
121	Glonn, M .....	3 568	3 025	E	15	0,5	3 010	1 168	38,8	420	14,0	536	17,8	272	9,0	175	5,8
		543	84,8	Z	17	0,6	3 008	929	30,9	432	14,4	510	17,0	396	13,2	194	6,4
122	Grafring b.München, St .....	10 133	8 638	E	52	0,6	8 586	3 374	39,3	1 209	14,1	1 878	21,9	566	6,6	424	4,9
		1 495	85,2	Z	34	0,4	8 604	2 584	30,0	1 317	15,3	1 820	21,2	981	11,4	491	5,7
123	Hohenlinden .....	2 344	2 011	E	24	1,2	1 987	931	46,9	196	9,9	260	13,1	138	6,9	154	7,8
		333	85,8	Z	8	0,4	2 003	746	37,2	223	11,1	197	9,8	232	11,6	167	8,3
124	Kirchseeon, M .....	6 748	5 531	E	48	0,9	5 483	2 135	38,9	978	17,8	940	17,1	439	8,0	355	6,5
		1 217	82,0	Z	24	0,4	5 507	1 755	31,9	993	18,0	915	16,6	632	11,5	382	6,9

E = Erststimmen. Z = Zweitstimmen.



Regierungsbezirken, Kreisen und Gemeinden

DIE LINKE		Sonstige		Von den gültigen Stimmen entfielen auf																Schl. Nr.
				davon																
				FREIE WÄHLER	dieBasis	Tier-schutz-partei	Die PARTEI	ÖDP	BP	PIRATEN	Team Toden-höfer	Volt	UNAB-HÄN-GIGE	Gesund-heits-forschung	V-Partei³	Die Huma-nisten	NPD	Übrige		
Anzahl	%	Anzahl	%	Anzahl																
17	18	19	20	21	22	23	24	25	26	27	28	29	30	31	32	33	34	35		
Noch: Oberbayern																				
466	1,9	2 863	11,8	1 275	568	-	454	284	-	-	-	282	-	-	-	-	-	-	115	
614	2,5	3 066	12,6	1 288	452	356	188	170	77	74	112	181	39	25	27	21	16	40	118	
82	2,2	509	13,4	331	86	-	44	28	-	-	-	20	-	-	-	-	-	-	121	
68	1,8	600	15,7	345	69	53	28	21	33	13	10	10	2	3	2	3	3	5	122	
46	1,4	420	12,7	242	69	-	30	44	-	-	-	35	-	-	-	-	-	-	126	
43	1,3	420	12,7	219	44	34	15	21	15	13	21	16	7	6	2	1	1	5	131	
50	1,4	500	13,9	284	87	-	50	52	-	-	-	27	-	-	-	-	-	-	135	
57	1,6	554	15,2	306	62	48	24	26	20	12	6	18	11	10	2	3	-	6	136	
169	1,6	1 078	10,5	502	245	-	131	112	-	-	-	88	-	-	-	-	-	-	141	
215	2,1	1 167	11,3	456	209	126	77	75	34	20	62	43	15	11	9	10	6	14	143	
87	1,4	977	15,3	614	139	-	64	109	-	-	-	51	-	-	-	-	-	-	146	
115	1,8	1 086	16,9	631	119	79	37	57	37	22	18	30	15	6	10	6	-	19	147	
49	1,7	383	13,3	244	71	-	35	17	-	-	-	16	-	-	-	-	-	-	151	
57	2,0	465	16,1	261	62	34	23	21	19	10	9	6	5	4	4	-	3	4	155	
68	1,7	583	14,9	313	126	-	66	55	-	-	-	23	-	-	-	-	-	-	160	
105	2,7	569	14,5	279	106	46	23	25	15	16	9	15	13	5	4	7	-	6	165	
18	1,3	183	13,3	98	39	-	16	21	-	-	-	9	-	-	-	-	-	-	170	
18	1,3	222	16,1	129	33	11	8	8	9	2	3	8	1	1	-	1	-	8	175	
66	1,7	500	13,0	304	81	-	48	37	-	-	-	30	-	-	-	-	-	-	180	
89	2,3	522	13,6	284	60	48	22	19	28	12	9	14	3	9	1	3	2	8	185	
42	1,0	616	15,2	379	120	-	36	57	-	-	-	24	-	-	-	-	-	-	190	
57	1,4	669	16,4	390	90	46	20	32	23	8	7	14	12	6	8	2	4	7	195	
21	1,2	217	12,1	133	33	-	20	25	-	-	-	6	-	-	-	-	-	-	200	
24	1,3	273	15,1	150	26	29	11	16	14	9	6	4	1	3	-	1	2	1	205	
24	1,1	308	14,4	166	57	-	21	53	-	-	-	11	-	-	-	-	-	-	210	
34	1,6	343	15,9	190	58	22	13	15	10	7	3	5	6	3	2	3	1	5	215	
45	1,6	441	15,4	274	69	-	38	36	-	-	-	24	-	-	-	-	-	-	220	
57	2,0	484	16,8	279	62	26	21	28	21	10	7	17	1	3	2	3	2	2	225	
21	1,0	310	14,7	190	44	-	21	36	-	-	-	19	-	-	-	-	-	-	230	
22	1,0	316	14,9	174	36	30	14	19	14	5	6	3	3	4	1	1	-	6	235	
1 358	1,6	11 311	13,1	6 236	2 103	-	1 197	1 070	-	-	-	705	-	-	-	-	-	-	Zus.	
1 711	2,0	12 372	14,3	6 339	1 704	1 117	588	619	418	264	295	410	150	112	87	75	45	149	Zus.	
175																				
40	1,5	278	10,4	146	54	-	-	22	56	-	-	-	-	-	-	-	-	-	111	
35	1,3	344	12,8	168	51	25	22	16	21	5	8	5	6	3	2	1	3	8	112	
56	1,9	362	12,2	211	52	-	-	30	69	-	-	-	-	-	-	-	-	-	113	
50	1,7	554	18,5	331	61	25	24	28	41	11	4	7	6	4	2	2	2	6	114	
22	2,2	179	18,2	92	48	-	-	25	14	-	-	-	-	-	-	-	-	-	115	
20	2,0	257	26,0	140	50	10	10	20	12	4	3	5	-	-	-	1	-	2	116	
44	5,1	110	12,7	71	14	-	-	9	16	-	-	-	-	-	-	-	-	-	117	
27	3,1	170	19,7	111	19	13	8	4	9	-	1	2	1	-	2	-	-	-	118	
149	2,0	548	7,5	301	90	-	-	77	80	-	-	-	-	-	-	-	-	-	119	
182	2,5	834	11,4	404	92	62	50	51	64	17	24	18	13	9	4	10	1	15	120	
21	1,4	162	10,7	87	42	-	-	14	19	-	-	-	-	-	-	-	-	-	121	
28	1,8	228	15,0	120	45	16	5	15	12	3	1	4	-	2	1	1	-	3	122	
34	1,4	292	12,4	190	41	-	-	31	30	-	-	-	-	-	-	-	-	-	123	
41	1,7	349	14,7	169	41	20	17	20	21	6	17	8	7	2	2	3	2	14	124	
20	2,0	135	13,7	83	30	-	-	7	15	-	-	-	-	-	-	-	-	-	125	
19	1,9	232	23,6	159	29	12	6	5	10	2	-	4	1	1	1	-	2	-	126	
64	2,1	375	12,5	219	71	-	-	53	32	-	-	-	-	-	-	-	-	-	127	
61	2,0	486	16,2	289	63	31	23	23	17	10	3	10	2	2	4	3	1	5	128	
259	3,0	876	10,2	404	196	-	-	109	167	-	-	-	-	-	-	-	-	-	129	
264	3,1	1 147	13,3	515	184	86	79	60	99	26	21	22	11	10	10	7	2	15	130	
21	1,1	287	14,4	194	29	-	-	21	43	-	-	-	-	-	-	-	-	-	131	
33	1,6	405	20,2	227	39	34	18	19	40	7	4	2	2	-	5	3	2	3	132	
128	2,3	508	9,3	275	99	-	-	63	71	-	-	-	-	-	-	-	-	-	133	
154	2,8	676	12,3	313	85	70	43	38	31	19	19	10	8	8	6	8	2	16	134	

Noch: 1. Ergebnisse der Bundestagswahl 2021 nach

Schl. Nr.	Gebiet	Wahlberechtigte		Wähler		Art der Stimme	Ungültige Stimmen		Gültige Stimmen		Von den gültigen Stimmen entfielen auf													
		Nichtwähler	Wahlbeteiligung in %	Anzahl	%		Anzahl	%	CSU		SPD		GRÜNE		FDP		AfD							
									1	2	3	4	5	6	7	8	9	10	11	12	13	14	15	16

Noch: Oberbayern

175 Noch: Landkreis Ebersberg

127	Markt Schwaben, M .....	8 728	7 029	E	42	0,6	6 987	2 581	36,9	1 309	18,7	1 140	16,3	588	8,4	430	6,2
		1 699	80,5	Z	26	0,4	7 003	2 085	29,8	1 301	18,6	1 246	17,8	811	11,6	437	6,2
128	Moosach .....	1 102	947	E	6	0,6	941	404	42,9	109	11,6	172	18,3	64	6,8	73	7,8
		155	85,9	Z	5	0,5	942	313	33,2	125	13,3	174	18,5	106	11,3	75	8,0
131	Oberpfraffern .....	1 768	1 557	E	11	0,7	1 546	652	42,2	232	15,0	260	16,8	133	8,6	80	5,2
		211	88,1	Z	11	0,7	1 546	546	35,3	200	12,9	270	17,5	207	13,4	86	5,6
132	Vaterstetten .....	17 301	15 018	E	89	0,6	14 929	6 418	43,0	2 215	14,8	2 789	18,7	1 541	10,3	609	4,1
		2 283	86,8	Z	62	0,4	14 956	5 162	34,5	2 354	15,7	2 762	18,5	2 370	15,8	680	4,5
133	Pliening .....	4 143	3 598	E	15	0,4	3 583	1 604	44,8	453	12,6	524	14,6	355	9,9	233	6,5
		545	86,8	Z	10	0,3	3 588	1 298	36,2	486	13,5	501	14,0	508	14,2	249	6,9
135	Poing .....	10 349	8 736	E	40	0,5	8 696	3 107	35,7	1 530	17,6	1 563	18,0	1 029	11,8	486	5,6
		1 613	84,4	Z	33	0,4	8 703	2 679	30,8	1 594	18,3	1 540	17,7	1 178	13,5	502	5,8
136	Emmering .....	1 146	988	E	5	0,5	983	517	52,6	64	6,5	66	6,7	56	5,7	103	10,5
		158	86,2	Z	4	0,4	984	358	36,4	90	9,1	68	6,9	98	10,0	97	9,9
137	Steinhöring .....	3 029	2 513	E	16	0,6	2 497	1 136	45,5	347	13,9	333	13,3	172	6,9	185	7,4
		516	83,0	Z	7	0,3	2 506	816	32,6	388	15,5	322	12,8	258	10,3	219	8,7
139	Zorneding .....	6 775	5 955	E	38	0,6	5 917	2 293	38,8	943	15,9	1 232	20,8	593	10,0	283	4,8
		820	87,9	Z	23	0,4	5 932	1 871	31,5	1 058	17,8	1 220	20,6	774	13,0	312	5,3
	Zusammen	100 235	85 351	E	553	0,6	84 798	34 852	41,1	12 986	15,3	14 651	17,3	7 368	8,7	4 898	5,8
		14 884	85,2	Z	356	0,4	84 995	27 757	32,7	13 590	16,0	14 513	17,1	10 852	12,8	5 321	6,3

176 Landkreis Eichstätt

111	Adelschlag .....	2 354	2 060	E	8	0,4	2 052	1 112	54,2	222	10,8	142	6,9	77	3,8	162	7,9
		294	87,5	Z	11	0,5	2 049	819	40,0	326	15,9	180	8,8	177	8,6	188	9,2
112	Altmannstein, M .....	5 379	4 435	E	34	0,8	4 401	2 460	55,9	489	11,1	216	4,9	202	4,6	405	9,2
		944	82,5	Z	16	0,4	4 419	1 931	43,7	629	14,2	270	6,1	370	8,4	427	9,7
114	Beilngries, St .....	7 282	6 182	E	36	0,6	6 146	3 001	48,8	731	11,9	434	7,1	291	4,7	564	9,2
		1 100	84,9	Z	36	0,6	6 146	2 413	39,3	821	13,4	546	8,9	541	8,8	614	10,0
116	Böhmfeld .....	1 310	1 153	E	5	0,4	1 148	539	47,0	196	17,1	117	10,2	63	5,5	71	6,2
		157	88,0	Z	4	0,3	1 149	396	34,5	234	20,4	136	11,8	122	10,6	82	7,1
118	Buxheim .....	2 747	2 331	E	13	0,6	2 318	1 170	50,5	228	9,8	172	7,4	152	6,6	237	10,2
		416	84,9	Z	7	0,3	2 324	853	36,7	302	13,0	232	10,0	291	12,5	234	10,1
120	Denkendorf .....	3 438	2 790	E	24	0,9	2 766	1 195	43,2	524	18,9	191	6,9	126	4,6	298	10,8
		648	81,2	Z	8	0,3	2 782	1 000	35,9	467	16,8	220	7,9	263	9,5	333	12,0
121	Dollnstein, M .....	2 123	1 801	E	5	0,3	1 796	836	46,5	295	16,4	131	7,3	68	3,8	217	12,1
		322	84,8	Z	7	0,4	1 794	669	37,3	371	20,7	150	8,4	128	7,1	188	10,5
122	Egweil .....	943	810	E	3	0,4	807	449	55,6	69	8,6	52	6,4	29	3,6	91	11,3
		133	85,9	Z	5	0,6	805	330	41,0	103	12,8	65	8,1	83	10,3	99	12,3
123	Eichstätt, GKSt .....	9 627	7 906	E	55	0,7	7 851	3 415	43,5	1 127	14,4	1 392	17,7	299	3,8	459	5,8
		1 721	82,1	Z	50	0,6	7 856	2 675	34,1	1 351	17,2	1 538	19,6	664	8,5	504	6,4
124	Eitensheim .....	2 206	1 872	E	7	0,4	1 865	1 079	57,9	172	9,2	130	7,0	95	5,1	164	8,8
		334	84,9	Z	11	0,6	1 861	732	39,3	306	16,4	196	10,5	192	10,3	183	9,8
126	Gaimersheim, M .....	9 029	7 518	E	38	0,5	7 480	3 215	43,0	1 136	15,2	787	10,5	482	6,4	631	8,4
		1 511	83,3	Z	33	0,4	7 485	2 452	32,8	1 393	18,6	936	12,5	863	11,5	697	9,3
129	Großmehring .....	5 241	4 274	E	12	0,3	4 262	2 016	47,3	592	13,9	245	5,7	294	6,9	442	10,4
		967	81,5	Z	14	0,3	4 260	1 604	37,7	720	16,9	289	6,8	479	11,2	462	10,8
131	Hepberg .....	2 088	1 697	E	14	0,8	1 683	747	44,4	267	15,9	135	8,0	132	7,8	130	7,7
		391	81,3	Z	12	0,7	1 685	601	35,7	301	17,9	139	8,2	216	12,8	145	8,6
132	Hitzhofen .....	2 302	2 035	E	4	0,2	2 031	1 006	49,5	242	11,9	160	7,9	93	4,6	186	9,2
		267	88,4	Z	6	0,3	2 029	699	34,5	358	17,6	203	10,0	234	11,5	198	9,8
137	Kinding, M .....	1 961	1 723	E	8	0,5	1 715	1 000	58,3	179	10,4	117	6,8	57	3,3	114	6,6
		238	87,9	Z	6	0,3	1 717	804	46,8	234	13,6	135	7,9	120	7,0	119	6,9
138	Kipfenberg, M .....	4 099	3 440	E	21	0,6	3 419	1 733	50,7	447	13,1	227	6,6	148	4,3	295	8,6
		659	83,9	Z	13	0,4	3 427	1 395	40,7	536	15,6	284	8,3	299	8,7	314	9,2
139	Kösching, M .....	7 113	5 880	E	27	0,5	5 853	2 477	42,3	1 029	17,6	472	8,1	346	5,9	477	8,1
		1 233	82,7	Z	19	0,3	5 861	1 941	33,1	1 252	21,4	558	9,5	661	11,3	522	8,9
143	Lenting .....	3 566	2 791	E	23	0,8	2 768	1 202	43,4	447	16,1	212	7,7	258	9,3	249	9,0
		775	78,3	Z	16	0,6	2 775	979	35,3	505	18,2	265	9,5	321	11,6	267	9,6

E = Erststimmen. Z = Zweitstimmen.

Regierungsbezirken, Kreisen und Gemeinden

DIE LINKE		Sonstige		Von den gültigen Stimmen entfielen auf																Schl. Nr.
				davon																
				FREIE WÄHLER	dieBasis	Tier-schutz-partei	Die PARTEI	ÖDP	BP	PIRATEN	Team Toden-höfer	Volt	UNAB-HÄN-GIGE	Gesund-heits-forschung	V-Partei³	Die Huma-nisten	NPD	Übrige		
Anzahl	%	Anzahl	%	Anzahl																
17	18	19	20	21	22	23	24	25	26	27	28	29	30	31	32	33	34	35		
Noch: Oberbayern																				
190	2,7	749	10,7	416	140	-	-	102	91	-	-	-	-	-	-	-	-	-	127	
204	2,9	919	13,1	383	127	88	64	49	54	37	31	25	16	10	10	5	5	15	-	
16	1,7	103	10,9	48	27	-	-	17	11	-	-	-	-	-	-	-	-	-	128	
21	2,2	128	13,6	59	29	7	6	12	5	4	1	2	2	-	-	1	-	-	-	
23	1,5	166	10,7	93	38	-	-	24	11	-	-	-	-	-	-	-	-	-	131	
32	2,1	205	13,3	95	35	19	12	12	12	4	3	2	1	1	3	2	2	2	-	
282	1,9	1075	7,2	614	228	-	-	126	107	-	-	-	-	-	-	-	-	-	132	
299	2,0	1329	8,9	561	221	138	79	82	64	34	41	38	13	13	2	7	6	30	-	
50	1,4	364	10,2	226	51	-	-	44	43	-	-	-	-	-	-	-	-	-	133	
54	1,5	492	13,7	251	53	32	23	25	39	17	16	9	9	4	3	5	1	5	-	
160	1,8	821	9,4	432	167	-	-	162	60	-	-	-	-	-	-	-	-	-	135	
197	2,3	1013	11,6	389	153	120	91	68	34	40	35	32	17	4	7	9	1	13	-	
12	1,2	165	16,8	99	33	-	-	10	23	-	-	-	-	-	-	-	-	-	136	
15	1,5	258	26,2	175	40	8	5	8	14	-	-	-	5	-	-	1	1	1	-	
54	2,2	270	10,8	151	39	-	-	38	42	-	-	-	-	-	-	-	-	-	137	
58	2,3	445	17,8	256	45	39	15	25	25	8	7	4	4	5	4	4	-	4	-	
136	2,3	437	7,4	209	91	-	-	72	65	-	-	-	-	-	-	-	-	-	139	
140	2,4	557	9,4	218	98	60	47	30	33	9	6	16	10	3	8	3	5	11	-	
1781	2,1	8262	9,7	4561	1580	-	-	1056	1065	-	-	-	-	-	-	-	-	-	Zus.	
1934	2,3	11028	13,0	5333	1560	915	647	610	657	263	245	225	134	81	76	76	38	168	-	
<b>176</b>																				
36	1,8	301	14,7	194	30	-	14	33	30	-	-	-	-	-	-	-	-	-	111	
31	1,5	328	16,0	210	31	15	10	17	11	9	3	8	3	1	4	-	3	3	-	
66	1,5	563	12,8	378	55	-	44	37	49	-	-	-	-	-	-	-	-	-	112	
84	1,9	708	16,0	489	54	35	18	22	45	9	3	3	7	2	3	2	6	10	-	
123	2,0	1002	16,3	664	143	-	77	47	71	-	-	-	-	-	-	-	-	-	114	
130	2,1	1081	17,6	702	135	47	43	29	50	11	7	9	13	9	4	5	4	13	-	
15	1,3	147	12,8	100	14	-	10	9	14	-	-	-	-	-	-	-	-	-	116	
19	1,7	160	13,9	104	13	7	9	5	8	4	2	2	2	-	-	-	1	3	-	
58	2,5	301	13,0	182	26	-	22	49	22	-	-	-	-	-	-	-	-	-	118	
52	2,2	360	15,5	214	33	21	17	22	16	10	3	3	4	3	5	1	-	8	-	
55	2,0	377	13,6	257	50	-	19	23	28	-	-	-	-	-	-	-	-	-	120	
52	1,9	447	16,1	280	51	27	15	22	20	3	3	3	4	3	3	5	-	8	-	
32	1,8	217	12,1	120	21	-	38	17	21	-	-	-	-	-	-	-	-	-	121	
44	2,5	244	13,6	133	18	15	21	12	15	9	9	2	1	3	2	-	-	4	-	
11	1,4	106	13,1	59	16	-	6	19	6	-	-	-	-	-	-	-	-	-	122	
7	0,9	118	14,7	73	13	4	5	10	1	2	1	2	2	-	1	-	2	2	-	
273	3,5	886	11,3	395	91	-	123	208	69	-	-	-	-	-	-	-	-	-	123	
328	4,2	796	10,1	365	108	47	38	101	28	16	24	33	6	5	5	6	3	11	-	
31	1,7	194	10,4	119	19	-	9	27	20	-	-	-	-	-	-	-	-	-	124	
32	1,7	220	11,8	139	22	13	4	12	12	4	4	2	6	1	-	-	1	-	-	
155	2,1	1074	14,4	665	118	-	95	109	87	-	-	-	-	-	-	-	-	-	126	
160	2,1	984	13,1	521	129	72	52	49	44	20	42	13	11	10	3	6	3	9	-	
69	1,6	604	14,2	411	57	-	42	47	47	-	-	-	-	-	-	-	-	-	129	
74	1,7	632	14,8	404	48	45	23	20	27	10	22	4	10	4	3	2	2	8	-	
36	2,1	236	14,0	168	25	-	23	5	15	-	-	-	-	-	-	-	-	-	131	
36	2,1	247	14,7	153	21	27	14	3	2	6	9	1	3	4	1	-	1	2	-	
27	1,3	317	15,6	158	43	-	17	26	73	-	-	-	-	-	-	-	-	-	132	
27	1,3	310	15,3	212	40	11	10	9	11	5	2	1	2	1	2	1	1	2	-	
19	1,1	229	13,4	156	22	-	16	12	23	-	-	-	-	-	-	-	-	-	137	
22	1,3	283	16,5	199	26	5	11	6	17	8	2	2	1	1	1	1	-	3	-	
40	1,2	529	15,5	326	70	-	35	23	75	-	-	-	-	-	-	-	-	-	138	
41	1,2	558	16,3	340	71	35	23	19	31	4	4	2	3	8	7	2	2	7	-	
103	1,8	949	16,2	561	88	-	57	190	53	-	-	-	-	-	-	-	-	-	139	
106	1,8	821	14,0	504	83	39	35	57	34	12	18	11	9	5	5	-	-	9	-	
47	1,7	353	12,8	227	43	-	28	32	23	-	-	-	-	-	-	-	-	-	143	
55	2,0	383	13,8	207	37	28	24	17	20	4	19	5	5	6	2	2	2	5	-	

Noch: 1. Ergebnisse der Bundestagswahl 2021 nach

Schl. Nr.	Gebiet	Wahlberechtigte		Wähler		Art der Stimme	Ungültige Stimmen		Gültige Stimmen		Von den gültigen Stimmen entfielen auf									
		Nichtwähler	Wahlbeteiligung in %	Anzahl	%		Anzahl	%	CSU		SPD		GRÜNE		FDP		AfD			
									Anzahl	%	Anzahl	%	Anzahl	%	Anzahl	%	Anzahl	%	Anzahl	%
1	2	3	4	5	6	7	8	9	10	11	12	13	14	15	16					

Noch: Oberbayern

176 Noch: Landkreis Eichstätt

147	Mindelstetten .....	1 354	1 185	E	4	0,3	1 181	702	59,4	87	7,4	51	4,3	45	3,8	106	9,0
		169	87,5	Z	4	0,3	1 181	487	41,2	135	11,4	68	5,8	81	6,9	131	11,1
148	Mörnsheim, M .....	1 175	964	E	8	0,8	956	466	48,7	107	11,2	35	3,7	33	3,5	117	12,2
		211	82,0	Z	7	0,7	957	381	39,8	127	13,3	54	5,6	64	6,7	126	13,2
149	Nassenfels, M .....	1 669	1 448	E	7	0,5	1 441	769	53,4	125	8,7	107	7,4	66	4,6	130	9,0
		221	86,8	Z	3	0,2	1 445	558	38,6	183	12,7	126	8,7	134	9,3	143	9,9
150	Oberdolling .....	1 038	869	E	1	0,1	868	489	56,3	75	8,6	52	6,0	43	5,0	73	8,4
		169	83,7	Z	-	-	869	384	44,2	112	12,9	65	7,5	85	9,8	75	8,6
153	Pförring, M .....	2 998	2 420	E	17	0,7	2 403	1 164	48,4	291	12,1	127	5,3	108	4,5	291	12,1
		578	80,7	Z	14	0,6	2 406	927	38,5	366	15,2	151	6,3	186	7,7	297	12,3
155	Pollenfeld .....	2 190	1 964	E	9	0,5	1 955	1 136	58,1	158	8,1	113	5,8	62	3,2	131	6,7
		226	89,7	Z	8	0,4	1 956	862	44,1	261	13,3	142	7,3	150	7,7	147	7,5
160	Schernfeld .....	2 380	2 028	E	8	0,4	2 020	1 050	52,0	170	8,4	158	7,8	74	3,7	197	9,8
		352	85,2	Z	7	0,3	2 021	830	41,1	264	13,1	201	9,9	155	7,7	183	9,1
161	Stammham .....	3 062	2 565	E	10	0,4	2 555	1 110	43,4	352	13,8	247	9,7	168	6,6	270	10,6
		497	83,8	Z	11	0,4	2 554	855	33,5	457	17,9	278	10,9	272	10,6	275	10,8
164	Titting, M .....	2 088	1 809	E	7	0,4	1 802	1 035	57,4	116	6,4	118	6,5	57	3,2	140	7,8
		279	86,6	Z	7	0,4	1 802	819	45,4	167	9,3	150	8,3	137	7,6	145	8,0
165	Walting .....	1 793	1 586	E	11	0,7	1 575	779	49,5	182	11,6	109	6,9	61	3,9	139	8,8
		207	88,5	Z	7	0,4	1 579	613	38,8	263	16,7	147	9,3	116	7,3	157	9,9
166	Wellheim, M .....	2 089	1 738	E	14	0,8	1 724	740	42,9	274	15,9	115	6,7	55	3,2	194	11,3
		351	83,2	Z	10	0,6	1 728	574	33,2	341	19,7	122	7,1	107	6,2	198	11,5
167	Wettsetten .....	3 761	3 226	E	18	0,6	3 208	1 483	46,2	531	16,6	304	9,5	214	6,7	278	8,7
		535	85,8	Z	19	0,6	3 207	1 115	34,8	643	20,0	349	10,9	377	11,8	286	8,9
	Zusammen	98 405	82 500	E	451	0,5	82 049	39 575	48,2	10 860	13,2	6 868	8,4	4 198	5,1	7 258	8,8
		15 905	83,8	Z	371	0,4	82 129	30 698	37,4	13 528	16,5	8 195	10,0	7 888	9,6	7 739	9,4

177 Landkreis Erding

112	Berglern .....	2 138	1 804	E	13	0,7	1 791	655	36,6	265	14,8	182	10,2	133	7,4	202	11,3
		334	84,4	Z	13	0,7	1 791	531	29,6	271	15,1	186	10,4	186	10,4	209	11,7
113	Bockhorn .....	3 112	2 675	E	18	0,7	2 657	1 308	49,2	267	10,0	298	11,2	152	5,7	211	7,9
		437	86,0	Z	16	0,6	2 659	1 013	38,1	312	11,7	285	10,7	312	11,7	220	8,3
114	Buch a.Buchrain .....	1 217	1 065	E	8	0,8	1 057	474	44,8	101	9,6	135	12,8	75	7,1	74	7,0
		152	87,5	Z	2	0,2	1 063	386	36,3	124	11,7	120	11,3	136	12,8	87	8,2
115	Dorfen, St .....	10 902	8 930	E	65	0,7	8 865	3 551	40,1	1 286	14,5	1 417	16,0	588	6,6	636	7,2
		1 972	81,9	Z	42	0,5	8 888	2 805	31,6	1 327	14,9	1 410	15,9	864	9,7	672	7,6
116	Eitting .....	2 044	1 712	E	8	0,5	1 704	771	45,2	184	10,8	123	7,2	131	7,7	203	11,9
		332	83,8	Z	11	0,6	1 701	614	36,1	209	12,3	110	6,5	191	11,2	193	11,3
117	Erding, GKSt .....	25 207	20 004	E	137	0,7	19 867	7 988	40,2	3 421	17,2	2 927	14,7	1 625	8,2	1 301	6,5
		5 203	79,4	Z	97	0,5	19 907	6 315	31,7	3 542	17,8	2 974	14,9	2 461	12,4	1 381	6,9
118	Finsing .....	3 434	2 920	E	12	0,4	2 908	1 283	44,1	392	13,5	298	10,2	263	9,0	289	9,9
		514	85,0	Z	7	0,2	2 913	1 043	35,8	396	13,6	314	10,8	388	13,3	268	9,2
119	Forstern .....	2 628	2 259	E	11	0,5	2 248	1 054	46,9	226	10,1	288	12,8	156	6,9	179	8,0
		369	86,0	Z	3	0,1	2 256	826	36,6	284	12,6	281	12,5	287	12,7	188	8,3
120	Fraunberg .....	2 730	2 330	E	15	0,6	2 315	1 128	48,7	237	10,2	219	9,5	149	6,4	209	9,0
		400	85,3	Z	12	0,5	2 318	847	36,5	284	12,3	216	9,3	250	10,8	214	9,2
121	Hohenpolding .....	1 225	1 032	E	3	0,3	1 029	497	48,3	92	8,9	89	8,6	56	5,4	108	10,5
		193	84,2	Z	5	0,5	1 027	395	38,5	96	9,3	81	7,9	97	9,4	113	11,0
122	Inning a.Holz .....	1 205	1 023	E	11	1,1	1 012	519	51,3	119	11,8	83	8,2	51	5,0	82	8,1
		182	84,9	Z	3	0,3	1 020	429	42,1	139	13,6	74	7,3	96	9,4	96	9,4
123	Isen, M .....	4 277	3 607	E	31	0,9	3 576	1 547	43,3	448	12,5	524	14,7	248	6,9	244	6,8
		670	84,3	Z	23	0,6	3 584	1 194	33,3	513	14,3	482	13,4	417	11,6	240	6,7
124	Kirchberg .....	838	696	E	6	0,9	690	300	43,5	52	7,5	64	9,3	43	6,2	92	13,3
		142	83,1	Z	2	0,3	694	229	33,0	63	9,1	61	8,8	71	10,2	99	14,3
126	Langenpreising .....	2 166	1 793	E	7	0,4	1 786	767	42,9	230	12,9	176	9,9	120	6,7	173	9,7
		373	82,8	Z	5	0,3	1 788	629	35,2	272	15,2	164	9,2	191	10,7	176	9,8
127	Lengdorf .....	2 147	1 832	E	11	0,6	1 821	865	47,5	191	10,5	169	9,3	88	4,8	152	8,3
		315	85,3	Z	9	0,5	1 823	649	35,6	219	12,0	169	9,3	151	8,3	173	9,5

E = Erststimmen. Z = Zweitstimmen.

Regierungsbezirken, Kreisen und Gemeinden

DIE LINKE		Sonstige		Von den gültigen Stimmen entfielen auf																Schl. Nr.
				davon																
				FREIE WÄHLER	dieBasis	Tier-schutz-partei	Die PARTEI	ÖDP	BP	PIRATEN	Team Toden-höfer	Volt	UNAB-HÄN-GIGE	Gesund-heits-forschung	V-Partei³	Die Huma-nisten	NPD	Übrige		
Anzahl	%	Anzahl	%	Anzahl																
17	18	19	20	21	22	23	24	25	26	27	28	29	30	31	32	33	34	35		

Noch: Oberbayern

16	1,4	174	14,7	110	7	-	12	14	31	-	-	-	-	-	-	-	-	-	147
17	1,4	262	22,2	184	8	19	4	11	23	3	-	1	3	1	-	1	2	2	148
22	2,3	176	18,4	124	15	-	10	15	12	-	-	-	-	-	-	-	-	-	149
16	1,7	189	19,7	133	17	7	6	10	8	3	1	-	1	1	-	-	1	1	150
18	1,2	226	15,7	151	21	-	16	22	16	-	-	-	-	-	-	-	-	-	153
20	1,4	281	19,4	185	25	17	12	17	8	5	2	5	1	-	1	-	1	2	155
10	1,2	126	14,5	74	12	-	10	11	19	-	-	-	-	-	-	-	-	-	156
13	1,5	135	15,5	82	10	14	8	5	11	2	1	1	-	-	-	-	1	-	157
26	1,1	396	16,5	299	32	-	16	20	29	-	-	-	-	-	-	-	-	-	158
26	1,1	453	18,8	341	27	32	10	5	13	3	3	2	5	2	2	1	1	6	159
30	1,5	325	16,6	190	47	-	24	33	31	-	-	-	-	-	-	-	-	-	160
38	1,9	356	18,2	221	43	14	12	27	23	6	-	3	3	-	1	1	-	2	161
39	1,9	332	16,4	251	18	-	17	34	12	-	-	-	-	-	-	-	-	-	162
40	2,0	348	17,2	253	14	19	5	16	13	9	6	4	2	3	2	-	-	2	163
45	1,8	363	14,2	247	45	-	22	34	15	-	-	-	-	-	-	-	-	-	164
43	1,7	374	14,6	236	48	18	12	20	10	4	7	-	4	1	2	-	4	8	165
17	0,9	319	17,7	216	34	-	14	21	34	-	-	-	-	-	-	-	-	-	166
11	0,6	373	20,7	272	37	9	5	15	20	1	2	3	3	1	1	-	2	2	167
33	2,1	272	17,3	166	21	-	18	28	39	-	-	-	-	-	-	-	-	-	168
27	1,7	256	16,2	171	24	7	5	13	17	1	-	4	2	3	2	-	1	6	169
47	2,7	299	17,3	193	26	-	25	22	33	-	-	-	-	-	-	-	-	-	170
41	2,4	345	20,0	230	25	16	24	7	22	6	-	1	5	1	2	1	2	3	171
51	1,6	347	10,8	220	32	-	27	35	33	-	-	-	-	-	-	-	-	-	172
65	2,0	372	11,6	216	34	41	16	11	21	2	4	3	3	7	3	3	4	4	173
1 550	1,9	11 740	14,3	7 381	1 241	-	886	1 202	1 030	-	-	-	-	-	-	-	-	-	Zus.
1 657	2,0	12 424	15,1	7 773	1 245	706	491	589	581	191	203	133	124	86	67	40	50	145	176

177

38	2,1	316	17,6	218	41	-	-	22	35	-	-	-	-	-	-	-	-	-	112
43	2,4	365	20,4	233	32	26	10	12	19	7	6	4	5	-	-	1	2	8	113
47	1,8	374	14,1	265	50	-	-	34	25	-	-	-	-	-	-	-	-	-	114
38	1,4	479	18,0	307	58	26	19	17	17	11	2	4	6	2	3	2	1	4	115
12	1,1	186	17,6	147	21	-	-	9	9	-	-	-	-	-	-	-	-	-	116
17	1,6	193	18,2	129	20	16	9	5	8	2	-	1	1	1	-	-	-	1	117
227	2,6	1 160	13,1	719	139	-	-	180	122	-	-	-	-	-	-	-	-	-	118
252	2,8	1 558	17,5	895	140	114	60	110	89	40	23	21	6	11	8	8	4	29	119
33	1,9	259	15,2	172	36	-	-	20	31	-	-	-	-	-	-	-	-	-	120
29	1,7	355	20,9	214	43	23	14	9	21	4	11	4	3	1	-	2	3	3	121
483	2,4	2 122	10,7	1 277	353	-	-	349	143	-	-	-	-	-	-	-	-	-	122
513	2,6	2 721	13,7	1 299	338	249	170	197	100	60	96	66	41	26	20	21	4	34	123
47	1,6	336	11,6	224	49	-	-	36	27	-	-	-	-	-	-	-	-	-	124
55	1,9	449	15,4	254	41	38	29	19	24	11	5	3	3	3	7	3	3	6	125
22	1,0	323	14,4	241	31	-	-	31	20	-	-	-	-	-	-	-	-	-	126
23	1,0	367	16,3	230	30	25	14	13	18	5	5	6	5	4	1	4	4	3	127
33	1,4	340	14,7	238	31	-	-	39	32	-	-	-	-	-	-	-	-	-	128
28	1,2	479	20,7	346	28	22	15	23	18	4	1	5	6	2	3	1	2	3	129
15	1,5	172	16,7	126	21	-	-	8	17	-	-	-	-	-	-	-	-	-	130
22	2,1	223	21,7	160	18	10	4	8	12	5	-	3	1	-	-	-	1	1	131
17	1,7	141	13,9	90	18	-	-	20	13	-	-	-	-	-	-	-	-	-	132
18	1,8	168	16,5	97	13	14	7	13	11	2	1	3	2	2	1	-	-	2	133
74	2,1	491	13,7	339	58	-	-	58	36	-	-	-	-	-	-	-	-	-	134
95	2,7	643	17,9	406	51	37	39	35	27	14	13	5	5	4	1	3	-	3	135
3	0,4	136	19,7	107	4	-	-	10	15	-	-	-	-	-	-	-	-	-	136
7	1,0	164	23,6	122	7	8	1	5	7	1	1	2	6	1	1	1	1	-	137
30	1,7	290	16,2	196	32	-	-	25	37	-	-	-	-	-	-	-	-	-	138
33	1,8	323	18,1	216	29	13	11	10	27	4	1	1	1	6	1	-	-	3	139
14	0,8	342	18,8	240	31	-	-	25	46	-	-	-	-	-	-	-	-	-	140
18	1,0	444	24,4	301	30	25	13	12	36	9	2	4	3	-	1	1	2	5	141

Noch: 1. Ergebnisse der Bundestagswahl 2021 nach

Schl. Nr.	Gebiet	Wahlberechtigte		Wähler		Art der Stimme	Ungültige Stimmen		Gültige Stimmen		Von den gültigen Stimmen entfielen auf									
		Nichtwähler	Wahlbeteiligung in %	Anzahl	%		Anzahl	%	CSU		SPD		GRÜNE		FDP		AfD			
									Anzahl	%	Anzahl	%	Anzahl	%	Anzahl	%	Anzahl	%		
1	2	3	4	5	6	7	8	9	10	11	12	13	14	15	16					

Noch: Oberbayern

177 Noch: Landkreis Erding

130	Moosinning	4 457 768	3 689 82,8	E Z	25 7	0,7 0,2	3 664 3 682	1 694 1 378	46,2 37,4	523 537	14,3 14,6	343 361	9,4 9,8	279 435	7,6 11,8	333 357	9,1 9,7
131	Neuching	1 999 279	1 720 86,0	E Z	14 5	0,8 0,3	1 706 1 715	796 639	46,7 37,3	216 238	12,7 13,9	160 158	9,4 9,2	127 203	7,4 11,8	150 159	8,8 9,3
133	Oberding	4 296 679	3 617 84,2	E Z	29 15	0,8 0,4	3 588 3 602	1 631 1 300	45,5 36,1	454 469	12,7 13,0	409 407	11,4 11,3	286 470	8,0 13,0	286 294	8,0 8,2
134	Ottenhofen	1 443 158	1 285 89,1	E Z	4 5	0,3 0,4	1 281 1 280	522 422	40,7 33,0	153 155	11,9 12,1	216 225	16,9 17,6	101 179	7,9 14,0	64 75	5,0 5,9
135	Pastetten	2 054 288	1 766 86,0	E Z	12 6	0,7 0,3	1 754 1 760	730 623	41,6 35,4	171 199	9,7 11,3	203 204	11,6 11,6	123 210	7,0 11,9	139 162	7,9 9,2
137	Sankt Wolfgang	3 433 576	2 857 83,2	E Z	14 11	0,5 0,4	2 843 2 846	1 342 1 023	47,2 35,9	280 327	9,8 11,5	294 291	10,3 10,2	150 272	5,3 9,6	222 234	7,8 8,2
138	Steinkirchen	998 96	902 90,4	E Z	7 3	0,8 0,3	895 899	468 379	52,3 42,2	75 78	8,4 8,7	57 50	6,4 5,6	42 73	4,7 8,1	85 88	9,5 9,8
139	Taufkirchen (Vils)	7 440 1 544	5 896 79,2	E Z	55 36	0,9 0,6	5 841 5 860	2 692 2 064	46,1 35,2	726 846	12,4 14,4	512 523	8,8 8,9	375 580	6,4 9,9	533 588	9,1 10,0
142	Walpertskirchen	1 619 228	1 391 85,9	E Z	10 10	0,7 0,7	1 381 1 381	632 508	45,8 36,8	191 193	13,8 14,0	166 151	12,0 10,9	91 137	6,6 9,9	87 93	6,3 6,7
143	Wartenberg, M	3 943 705	3 238 82,1	E Z	23 15	0,5 0,5	3 215 3 223	1 409 1 112	43,8 34,5	458 506	14,2 15,7	355 349	11,0 10,8	220 363	6,8 11,3	315 330	9,8 10,2
144	Wörth	3 382 439	2 943 87,0	E Z	30 15	1,0 0,5	2 913 2 928	1 181 882	40,5 30,1	461 504	15,8 17,2	482 461	16,5 15,7	186 356	6,4 12,2	181 198	6,2 6,8
	Zusammen	100 334 17 348	82 986 82,7	E Z	579 378	0,7 0,5	82 407 82 608	35 804 28 235	43,4 34,2	11 219 12 103	13,6 14,7	10 189 10 107	12,4 12,2	5 858 9 376	7,1 11,3	6 550 6 907	7,9 8,4

178 Landkreis Freising

113	Allershausen	3 796 598	3 198 84,2	E Z	18 10	0,6 0,3	3 180 3 188	1 228 1 136	38,6 35,6	379 425	11,9 13,3	382 390	12,0 12,2	282 383	8,9 12,0	271 237	8,5 7,4
115	Attenkirchen	2 026 337	1 689 83,4	E Z	7 3	0,4 0,2	1 682 1 686	482 490	28,7 29,1	185 236	11,0 14,0	185 213	11,0 12,6	94 170	5,6 10,1	180 185	10,7 11,0
116	Au i.d.Hallertau, M	4 413 819	3 594 81,4	E Z	19 15	0,5 0,4	3 575 3 579	908 1 191	25,4 33,3	232 413	6,5 11,5	249 311	7,0 8,7	176 355	4,9 9,9	366 378	10,2 10,6
120	Eching	9 583 1 697	7 886 82,3	E Z	45 35	0,6 0,4	7 841 7 851	2 700 2 410	34,4 30,7	1 289 1 435	16,4 18,3	1 390 1 255	17,7 16,0	775 1 083	9,9 13,8	482 472	6,1 6,0
122	Rudelzhausen	2 573 450	2 123 82,5	E Z	1 1	0,0 0,0	2 122 2 122	660 771	31,1 36,3	125 223	5,9 10,5	144 163	6,8 7,7	103 215	4,9 10,1	205 220	9,7 10,4
123	Fahrenzhausen	3 505 494	3 011 85,9	E Z	29 20	1,0 0,7	2 982 2 991	1 082 995	36,3 33,3	308 367	10,3 12,3	332 317	11,1 10,6	250 361	8,4 12,1	322 334	10,8 11,2
124	Freising, GKSt	31 550 5 778	25 772 81,7	E Z	186 125	0,7 0,5	25 586 25 647	6 816 6 119	26,6 23,9	4 120 4 306	16,1 16,8	5 904 6 391	23,1 24,9	1 953 2 901	7,6 11,3	1 614 1 564	6,3 6,1
125	Gammelsdorf	1 099 167	932 84,8	E Z	6 8	0,6 0,9	926 924	354 366	38,2 39,6	80 95	8,6 10,3	67 81	7,2 8,8	51 87	5,5 9,4	84 87	9,1 9,4
129	Haag a.d.Amper	2 173 286	1 887 86,8	E Z	12 10	0,6 0,5	1 875 1 877	632 553	33,7 29,5	230 267	12,3 14,2	267 297	14,2 15,8	132 210	7,0 11,2	166 164	8,9 8,7
130	Hallbergmoos	7 077 1 414	5 663 80,0	E Z	39 21	0,7 0,4	5 624 5 642	2 079 1 874	37,0 33,2	739 820	13,1 14,5	651 688	11,6 12,2	699 800	12,4 14,2	463 497	8,2 8,8
132	Hörgertshausen	1 538 241	1 297 84,3	E Z	11 5	0,8 0,4	1 286 1 292	450 454	35,0 35,1	114 151	8,9 11,7	86 115	6,7 8,9	69 107	5,4 8,3	147 140	11,4 10,8
133	Hohenkammer	1 793 239	1 554 86,7	E Z	3 2	0,2 0,1	1 551 1 552	668 593	43,1 38,2	181 205	11,7 13,2	136 161	8,8 10,4	142 198	9,2 12,8	142 132	9,2 8,5
136	Kirchdorf a.d.Amper	2 310 335	1 975 85,5	E Z	15 11	0,8 0,6	1 960 1 964	794 675	40,5 34,4	166 208	8,5 10,6	214 259	10,9 13,2	180 273	9,2 13,9	158 163	8,1 8,3
137	Kranzberg	3 118 456	2 662 85,4	E Z	13 15	0,5 0,6	2 649 2 647	990 888	37,4 33,5	272 363	10,3 13,7	424 409	16,0 15,5	200 329	7,6 12,4	194 184	7,3 7,0
138	Langenbach	2 976 552	2 424 81,5	E Z	20 12	0,8 0,5	2 404 2 412	877 820	36,5 34,0	367 370	15,3 15,3	294 322	12,2 13,3	165 246	6,9 10,2	219 203	9,1 8,4
140	Marzling	2 362 340	2 022 85,6	E Z	20 14	1,0 0,7	2 002 2 008	610 559	30,5 27,8	318 287	15,9 14,3	346 398	17,3 19,8	145 255	7,2 12,7	149 147	7,4 7,3

E = Erststimmen. Z = Zweitstimmen.

Regierungsbezirken, Kreisen und Gemeinden

DIE LINKE		Sonstige		Von den gültigen Stimmen entfielen auf																Schl. Nr.
				davon																
				FREIE WÄHLER	dieBasis	Tier-schutz-partei	Die PARTEI	ÖDP	BP	PIRATEN	Team Toden-höfer	Volt	UNAB-HÄN-GIGE	Gesund-heits-forschung	V-Partei³	Die Huma-nisten	NPD	Übrige		
Anzahl	%	Anzahl	%	Anzahl																
17	18	19	20	21	22	23	24	25	26	27	28	29	30	31	32	33	34	35		

Noch: Oberbayern

45	1,2	447	12,2	297	65	-	-	41	44	-	-	-	-	-	-	-	-	-	130
40	1,1	574	15,6	326	53	50	24	25	34	11	13	12	9	3	4	2	3	5	-
19	1,1	238	14,0	154	31	-	-	33	20	-	-	-	-	-	-	-	-	-	131
26	1,5	292	17,0	181	22	15	12	21	15	4	2	4	8	3	3	2	-	-	-
58	1,6	464	12,9	344	53	-	-	32	35	-	-	-	-	-	-	-	-	-	133
64	1,8	598	16,6	378	53	31	26	30	26	5	13	10	7	1	7	6	4	1	-
22	1,7	203	15,8	131	26	-	-	27	19	-	-	-	-	-	-	-	-	-	134
25	2,0	199	15,5	107	24	11	13	19	12	3	1	2	-	-	1	-	1	5	-
23	1,3	365	20,8	297	22	-	-	17	29	-	-	-	-	-	-	-	-	-	135
26	1,5	336	19,1	210	24	26	14	12	19	10	7	1	3	1	2	1	1	5	-
43	1,5	512	18,0	377	52	-	-	44	39	-	-	-	-	-	-	-	-	-	137
54	1,9	645	22,7	464	48	22	20	31	29	5	5	3	2	3	2	3	-	8	-
18	2,0	150	16,8	113	10	-	-	10	17	-	-	-	-	-	-	-	-	-	138
13	1,4	218	24,2	164	8	11	7	4	10	4	-	-	2	2	2	2	-	2	-
119	2,0	884	15,1	622	88	-	-	85	89	-	-	-	-	-	-	-	-	-	139
125	2,1	1 134	19,4	761	67	71	48	52	52	24	8	4	5	12	7	3	2	18	-
13	0,9	201	14,6	150	26	-	-	14	11	-	-	-	-	-	-	-	-	-	142
29	2,1	270	19,6	170	28	22	8	5	11	5	8	2	-	2	3	4	-	2	-
66	2,1	392	12,2	272	44	-	-	33	43	-	-	-	-	-	-	-	-	-	143
71	2,2	492	15,3	301	37	44	18	20	28	10	9	4	5	-	3	4	3	6	-
53	1,8	369	12,7	240	46	-	-	48	35	-	-	-	-	-	-	-	-	-	144
50	1,7	477	16,3	261	55	36	27	25	23	11	3	13	2	2	4	1	3	11	-
1 574	1,9	11 213	13,6	7 596	1 378	-	-	1 250	989	-	-	-	-	-	-	-	-	-	Zus.
1 714	2,1	14 166	17,1	8 532	1 297	985	632	732	693	271	236	187	137	92	85	75	44	168	-

177

Zus.

178

37	1,2	601	18,9	402	71	-	40	40	22	-	-	10	-	-	16	-	-	-	113
52	1,6	565	17,7	341	69	39	17	32	16	8	6	6	6	4	9	3	-	9	-
37	2,2	519	30,9	393	37	-	29	34	13	-	-	5	-	-	8	-	-	-	115
37	2,2	355	21,1	223	32	29	18	11	10	10	10	2	1	2	4	-	1	2	-
37	1,0	1 607	45,0	1 442	55	-	25	23	37	-	-	7	-	-	18	-	-	-	116
58	1,6	873	24,4	666	54	28	24	24	29	12	9	3	2	5	5	4	2	6	-
161	2,1	1 044	13,3	505	158	-	116	125	64	-	-	34	-	-	42	-	-	-	120
209	2,7	987	12,6	422	140	78	66	55	38	32	53	32	19	7	15	12	5	13	-
23	1,1	862	40,6	781	27	-	15	16	13	-	-	3	-	-	7	-	-	-	122
27	1,3	503	23,7	394	22	17	11	20	11	5	6	1	3	2	4	3	2	2	-
41	1,4	647	21,7	431	83	-	34	43	35	-	-	11	-	-	10	-	-	-	123
58	1,9	559	18,7	329	62	34	21	29	29	6	8	10	5	8	3	6	2	7	-
1 001	3,9	4 178	16,3	2 086	562	-	439	703	123	-	-	101	-	-	164	-	-	-	124
997	3,9	3 369	13,1	1 457	465	211	281	295	80	81	153	124	38	31	53	39	9	52	-
18	1,9	272	29,4	232	13	-	7	9	5	-	-	1	-	-	5	-	-	-	125
15	1,6	193	20,9	144	13	11	4	8	5	1	1	-	1	1	-	1	1	2	-
39	2,1	409	21,8	271	65	-	18	27	18	-	-	6	-	-	4	-	-	-	129
50	2,7	336	17,9	192	57	20	17	14	9	4	4	4	2	5	1	1	-	6	-
102	1,8	891	15,8	569	117	-	70	47	40	-	-	11	-	-	37	-	-	-	130
122	2,2	841	14,9	455	93	81	49	23	27	16	32	13	17	9	12	5	3	6	-
23	1,8	397	30,9	291	34	-	24	27	14	-	-	3	-	-	4	-	-	-	132
26	2,0	299	23,1	184	32	16	20	15	10	2	2	1	2	1	4	1	4	5	-
30	1,9	252	16,2	167	22	-	13	27	10	-	-	5	-	-	8	-	-	-	133
27	1,7	236	15,2	152	23	7	12	11	10	2	2	10	1	-	-	3	1	2	-
30	1,5	418	21,3	297	55	-	10	26	20	-	-	5	-	-	5	-	-	-	136
34	1,7	352	17,9	225	43	22	4	14	15	3	5	5	8	2	2	1	2	1	-
42	1,6	527	19,9	359	45	-	28	44	23	-	-	8	-	-	20	-	-	-	137
52	2,0	422	15,9	268	41	32	17	20	13	12	4	6	1	2	2	1	-	3	-
41	1,7	441	18,3	320	38	-	21	24	20	-	-	10	-	-	8	-	-	-	138
55	2,3	396	16,4	250	37	16	14	20	15	4	8	10	3	3	3	2	1	10	-
39	1,9	395	19,7	247	53	-	30	43	7	-	-	6	-	-	9	-	-	-	140
52	2,6	310	15,4	173	43	20	25	23	7	2	1	5	7	1	-	1	-	2	-

Noch: 1. Ergebnisse der Bundestagswahl 2021 nach

Schl. Nr.	Gebiet	Wahlberechtigte		Wähler		Art der Stimme	Ungültige Stimmen		Gültige Stimmen		Von den gültigen Stimmen entfielen auf													
		Nichtwähler	Wahlbeteiligung in %	Anzahl	%		Anzahl	%	CSU		SPD		GRÜNE		FDP		AfD							
									1	2	3	4	5	6	7	8	9	10	11	12	13	14	15	16
<b>Noch: Oberbayern</b>																								
<b>178 Noch: Landkreis Freising</b>																								
142	Mauern .....	2 243	1 919	E	11	0,6	1 908	743	38,9	252	13,2	157	8,2	126	6,6	208	10,9							
		324	85,6	Z	11	0,6	1 908	666	34,9	262	13,7	201	10,5	211	11,1	184	9,6							
143	Moosburg a.d.Isar, St .....	12 688	10 155	E	54	0,5	10 101	3 333	33,0	1 855	18,4	1 424	14,1	720	7,1	924	9,1							
		2 533	80,0	Z	37	0,4	10 118	2 989	29,5	1 867	18,5	1 599	15,8	978	9,7	889	8,8							
144	Nandlstadt, M .....	3 760	3 077	E	19	0,6	3 058	1 074	35,1	291	9,5	221	7,2	162	5,3	411	13,4							
		683	81,8	Z	17	0,6	3 060	1 084	35,4	392	12,8	279	9,1	301	9,8	356	11,6							
145	Neufahrn b.Freising .....	12 306	9 660	E	83	0,9	9 577	3 352	35,0	1 482	15,5	1 453	15,2	909	9,5	722	7,5							
		2 646	78,5	Z	72	0,7	9 588	2 978	31,1	1 713	17,9	1 381	14,4	1 266	13,2	691	7,2							
150	Paunzhausen .....	1 202	1 005	E	5	0,5	1 000	326	32,6	113	11,3	95	9,5	65	6,5	100	10,0							
		197	83,6	Z	5	0,5	1 000	301	30,1	111	11,1	114	11,4	108	10,8	101	10,1							
155	Wang .....	1 860	1 604	E	11	0,7	1 593	599	37,6	159	10,0	182	11,4	110	6,9	162	10,2							
		256	86,2	Z	9	0,6	1 595	520	32,6	182	11,4	199	12,5	183	11,5	148	9,3							
156	Wolfersdorf .....	1 856	1 537	E	9	0,6	1 528	581	38,0	134	8,8	151	9,9	108	7,1	129	8,4							
		319	82,8	Z	13	0,8	1 524	583	38,3	157	10,3	167	11,0	184	12,1	126	8,3							
157	Zolling .....	3 291	2 792	E	20	0,7	2 772	1 160	41,8	290	10,5	319	11,5	195	7,0	227	8,2							
		499	84,8	Z	16	0,6	2 776	1 040	37,5	348	12,5	353	12,7	322	11,6	206	7,4							
	Zusammen	121 098	99 438	E	656	0,7	98 782	32 498	32,9	13 681	13,8	15 073	15,3	7 811	7,9	8 045	8,1							
		21 660	82,1	Z	487	0,5	98 951	30 055	30,4	15 203	15,4	16 063	16,2	11 526	11,6	7 808	7,9							
<b>179 Landkreis Fürstenfeldbruck</b>																								
111	Adelshofen .....	1 372	1 201	E	10	0,8	1 191	494	41,5	172	14,4	135	11,3	74	6,2	103	8,6							
		171	87,5	Z	6	0,5	1 195	428	35,8	164	13,7	144	12,1	114	9,5	106	8,9							
113	Alling .....	2 902	2 559	E	26	1,0	2 533	992	39,2	376	14,8	333	13,1	243	9,6	176	6,9							
		343	88,2	Z	14	0,5	2 545	867	34,1	335	13,2	388	15,2	353	13,9	183	7,2							
114	Altheggenberg .....	1 540	1 326	E	14	1,1	1 312	499	38,0	220	16,8	167	12,7	101	7,7	97	7,4							
		214	86,1	Z	7	0,5	1 319	442	33,5	177	13,4	210	15,9	136	10,3	104	7,9							
117	Egenhofen .....	2 616	2 234	E	27	1,2	2 207	984	44,6	308	14,0	191	8,7	169	7,7	192	8,7							
		382	85,4	Z	14	0,6	2 220	857	38,6	275	12,4	213	9,6	238	10,7	201	9,1							
118	Eichenau .....	8 937	7 661	E	41	0,5	7 620	2 594	34,0	1 647	21,6	1 335	17,5	822	10,8	384	5,0							
		1 276	85,7	Z	28	0,4	7 633	2 313	30,3	1 431	18,7	1 541	20,2	1 011	13,2	410	5,4							
119	Emmering .....	4 837	4 100	E	39	1,0	4 061	1 536	37,8	770	19,0	536	13,2	329	8,1	282	6,9							
		737	84,8	Z	32	0,8	4 068	1 303	32,0	704	17,3	647	15,9	494	12,1	286	7,0							
121	Fürstenfeldbruck, GKSt .....	24 353	19 104	E	172	0,9	18 932	6 177	32,6	4 014	21,2	2 679	14,2	1 576	8,3	1 277	6,7							
		5 249	78,4	Z	107	0,6	18 997	5 578	29,4	3 458	18,2	3 303	17,4	2 224	11,7	1 331	7,0							
123	Germering, GKSt .....	26 622	21 745	E	123	0,6	21 622	7 834	36,2	4 289	19,8	3 703	17,1	1 895	8,8	1 261	5,8							
		4 877	81,7	Z	104	0,5	21 641	6 771	31,3	4 253	19,7	3 703	17,1	2 659	12,3	1 310	6,1							
125	Grafrath .....	2 914	2 510	E	7	0,3	2 503	830	33,2	488	19,5	527	21,1	183	7,3	109	4,4							
		404	86,1	Z	8	0,3	2 502	729	29,1	400	16,0	594	23,7	274	11,0	107	4,3							
126	Gröbenzell .....	14 491	12 455	E	73	0,6	12 382	4 450	35,9	2 695	21,8	2 219	17,9	1 090	8,8	547	4,4							
		2 036	85,9	Z	30	0,2	12 425	4 023	32,4	2 139	17,2	2 589	20,8	1 572	12,7	558	4,5							
128	Hattenhofen .....	1 137	975	E	10	1,0	965	447	46,3	199	20,6	83	8,6	54	5,6	60	6,2							
		162	85,8	Z	11	1,1	964	408	42,3	145	15,0	98	10,2	110	11,4	60	6,2							
130	Jesenwang .....	1 176	990	E	8	0,8	982	478	48,7	139	14,2	98	10,0	66	6,7	54	5,5							
		186	84,2	Z	6	0,6	984	417	42,4	133	13,5	106	10,8	107	10,9	58	5,9							
131	Kottgeisering .....	1 223	1 097	E	9	0,8	1 088	458	42,1	175	16,1	173	15,9	87	8,0	42	3,9							
		126	89,7	Z	1	0,1	1 096	386	35,2	152	13,9	201	18,3	146	13,3	49	4,5							
132	Landsberied .....	1 247	1 109	E	7	0,6	1 102	521	47,3	173	15,7	94	8,5	84	7,6	60	5,4							
		138	88,9	Z	6	0,5	1 103	421	38,2	161	14,6	122	11,1	151	13,7	62	5,6							
134	Maisach .....	10 358	8 844	E	73	0,8	8 771	3 385	38,6	1 605	18,3	1 171	13,4	694	7,9	587	6,7							
		1 514	85,4	Z	35	0,4	8 809	2 939	33,4	1 360	15,4	1 372	15,6	1 027	11,7	618	7,0							
136	Mammendorf .....	3 613	3 036	E	20	0,7	3 016	1 144	37,9	503	16,7	394	13,1	253	8,4	213	7,1							
		577	84,0	Z	14	0,5	3 022	992	32,8	426	14,1	481	15,9	345	11,4	218	7,2							
137	Mittelstetten .....	1 307	1 108	E	5	0,5	1 103	504	45,7	147	13,3	99	9,0	101	9,2	90	8,2							
		199	84,8	Z	7	0,6	1 101	428	38,9	157	14,3	111	10,1	131	11,9	86	7,8							
138	Moorenweis .....	3 190	2 746	E	20	0,7	2 726	1 308	48,0	336	12,3	255	9,4	227	8,3	159	5,8							
		444	86,1	Z	9	0,3	2 737	1 066	38,9	332	12,1	299	10,9	353	12,9	179	6,5							
140	Oberschweinbach .....	1 279	1 057	E	5	0,5	1 052	476	45,2	147	14,0	88	8,4	88	8,4	93	8,8							
		222	82,6	Z	6	0,6	1 051	430	40,9	113	10,8	118	11,2	118	11,2	84	8,0							

E = Erststimmen. Z = Zweitstimmen.



Regierungsbezirken, Kreisen und Gemeinden

DIE LINKE		Sonstige		Von den gültigen Stimmen entfielen auf																	Schl. Nr.
				davon																	
				FREIE WÄHLER	dieBasis	Tier-schutz-partei	Die PARTEI	ÖDP	BP	PIRATEN	Team Toden-höfer	Volt	UNAB-HÄN-GIGE	Gesund-heits-forschung	V-Partei³	Die Huma-nisten	NPD	Übrige			
Anzahl	%	Anzahl	%	Anzahl																	
17	18	19	20	21	22	23	24	25	26	27	28	29	30	31	32	33	34	35			

Noch: Oberbayern

178

20	1,0	402	21,1	310	20	-	28	28	8	-	-	3	-	-	5	-	-	-	142
34	1,8	350	18,3	256	20	24	17	16	5	3	2	1	-	2	1	-	-	3	-
262	2,6	1 583	15,7	958	156	-	141	164	82	-	-	28	-	-	54	-	-	-	143
295	2,9	1 501	14,8	797	132	131	80	68	48	42	79	30	18	15	14	9	6	32	-
49	1,6	850	27,8	704	60	-	27	25	22	-	-	2	-	-	10	-	-	-	144
62	2,0	586	19,2	402	50	30	26	15	21	10	7	6	5	3	2	4	-	5	-
203	2,1	1 456	15,2	825	177	-	127	145	69	-	-	34	-	-	79	-	-	-	145
262	2,7	1 297	13,5	656	140	96	70	69	40	26	75	29	12	13	29	15	8	19	-
18	1,8	283	28,3	194	39	-	18	18	10	-	-	-	-	-	4	-	-	-	150
24	2,4	241	24,1	154	31	11	11	13	10	2	2	2	2	-	-	-	-	3	-
23	1,4	358	22,5	263	41	-	15	18	8	-	-	6	-	-	7	-	-	-	155
33	2,1	330	20,7	224	27	15	12	11	9	8	4	3	3	1	2	2	3	6	-
21	1,4	404	26,4	312	43	-	14	24	6	-	-	3	-	-	2	-	-	-	156
29	1,9	278	18,2	185	35	11	13	17	2	5	4	1	-	1	-	1	1	2	-
56	2,0	525	18,9	366	45	-	32	35	31	-	-	5	-	-	11	-	-	-	157
51	1,8	456	16,4	282	32	23	22	22	20	9	9	8	8	5	2	4	2	8	-
2 353	2,4	19 321	19,6	12 725	2 016	-	1 321	1 715	700	-	-	307	-	-	537	-	-	-	Zus.
2 661	2,7	15 635	15,8	8 831	1 693	1 002	851	845	479	305	486	312	164	123	167	118	53	206	-

179

9	0,8	204	17,1	121	45	-	14	18	-	-	-	6	-	-	-	-	-	-	111
18	1,5	221	18,5	129	36	16	6	5	12	5	-	1	4	1	3	2	-	1	-
38	1,5	375	14,8	254	52	-	29	25	-	-	-	15	-	-	-	-	-	-	113
43	1,7	376	14,8	207	48	31	16	21	10	8	9	11	2	4	5	1	-	3	-
29	2,2	199	15,2	132	39	-	13	10	-	-	-	5	-	-	-	-	-	-	114
42	3,2	208	15,8	114	35	16	6	9	9	5	1	3	2	2	-	1	-	5	-
32	1,4	331	15,0	194	75	-	28	19	-	-	-	15	-	-	-	-	-	-	117
48	2,2	388	17,5	216	69	29	11	17	8	13	4	5	5	4	-	2	-	5	-
100	1,3	738	9,7	355	216	-	67	56	-	-	-	44	-	-	-	-	-	-	118
168	2,2	759	9,9	302	186	68	35	53	18	26	24	23	4	4	6	6	1	3	-
94	2,3	514	12,7	305	94	-	55	42	-	-	-	18	-	-	-	-	-	-	119
90	2,2	544	13,4	254	74	67	36	27	16	17	7	15	6	3	9	4	3	6	-
452	2,4	2 757	14,6	1 583	495	-	293	240	-	-	-	146	-	-	-	-	-	-	121
592	3,1	2 511	13,2	1 067	380	235	145	141	53	98	109	104	44	35	17	23	8	52	-
479	2,2	2 161	10,0	959	422	-	265	216	-	-	-	161	-	-	138	-	-	-	123
566	2,6	2 379	11,0	917	350	270	138	140	100	88	100	96	35	35	34	17	9	50	-
38	1,5	328	13,1	136	107	-	38	31	-	-	-	16	-	-	-	-	-	-	125
65	2,6	333	13,3	129	93	29	20	23	4	7	6	11	-	-	2	1	2	6	-
208	1,7	1 173	9,5	475	367	-	136	98	-	-	-	97	-	-	-	-	-	-	126
295	2,4	1 249	10,1	415	283	156	80	67	38	46	25	57	23	11	12	14	-	22	-
19	2,0	103	10,7	49	36	-	8	8	-	-	-	2	-	-	-	-	-	-	128
25	2,6	118	12,2	44	27	16	6	8	6	2	2	1	2	2	1	-	-	1	-
12	1,2	135	13,7	89	28	-	8	10	-	-	-	-	-	-	-	-	-	-	130
10	1,0	153	15,5	81	20	9	4	4	13	6	1	1	5	2	5	-	2	-	-
24	2,2	129	11,9	68	26	-	10	15	-	-	-	10	-	-	-	-	-	-	131
35	3,2	127	11,6	52	26	6	7	9	4	4	2	12	1	2	2	-	-	-	-
12	1,1	158	14,3	90	41	-	14	8	-	-	-	5	-	-	-	-	-	-	132
19	1,7	167	15,1	92	32	10	7	5	4	3	4	3	2	-	1	1	-	3	-
152	1,7	1 177	13,4	717	213	-	102	85	-	-	-	60	-	-	-	-	-	-	134
200	2,3	1 293	14,7	699	175	118	54	61	30	35	28	37	13	3	16	7	7	10	-
57	1,9	452	15,0	290	92	-	32	19	-	-	-	19	-	-	-	-	-	-	136
81	2,7	479	15,9	252	70	53	32	14	20	3	5	17	3	2	2	1	1	4	-
9	0,8	153	13,9	97	38	-	10	6	-	-	-	2	-	-	-	-	-	-	137
15	1,4	173	15,7	103	31	10	4	3	7	4	1	5	1	1	-	-	-	2	-
40	1,5	401	14,7	238	101	-	28	23	-	-	-	11	-	-	-	-	-	-	138
45	1,6	463	16,9	234	88	33	24	20	28	10	4	9	2	4	4	1	2	-	-
15	1,4	145	13,8	85	23	-	12	14	-	-	-	11	-	-	-	-	-	-	140
20	1,9	168	16,0	78	21	15	7	13	5	3	4	12	1	1	1	2	3	2	-

Noch: 1. Ergebnisse der Bundestagswahl 2021 nach

Schl. Nr.	Gebiet	Wahlberechtigte		Wähler		Art der Stimme	Ungültige Stimmen		Gültige Stimmen		Von den gültigen Stimmen entfielen auf									
		Nichtwähler	Wahlbeteiligung in %	Anzahl	%		Anzahl	%	CSU		SPD		GRÜNE		FDP		AfD			
									Anzahl	%	Anzahl	%	Anzahl	%	Anzahl	%	Anzahl	%		
1	2	3	4	5	6	7	8	9	10	11	12	13	14	15	16					

Noch: Oberbayern

179 Noch: Landkreis Fürstenfeldbruck

142	Olching, St .....	19 398	16 272	E	100	0,6	16 172	5 589	34,6	4 032	24,9	2 068	12,8	1 434	8,9	1 077	6,7
		3 126	83,9	Z	75	0,5	16 197	5 180	32,0	2 830	17,5	2 733	16,9	2 131	13,2	1 006	6,2
145	Puchheim, St .....	13 846	11 310	E	65	0,6	11 245	3 871	34,4	2 768	24,6	1 674	14,9	945	8,4	656	5,8
		2 536	81,7	Z	52	0,5	11 258	3 564	31,7	2 263	20,1	2 092	18,6	1 266	11,2	651	5,8
147	Schöngeising .....	1 493	1 314	E	7	0,5	1 307	472	36,1	309	23,6	181	13,8	91	7,0	62	4,7
		179	88,0	Z	7	0,5	1 307	403	30,8	268	20,5	229	17,5	151	11,6	57	4,4
149	Türkenfeld .....	2 872	2 520	E	6	0,2	2 514	1 244	49,5	337	13,4	361	14,4	108	4,3	150	6,0
		352	87,7	Z	8	0,3	2 512	840	33,4	410	16,3	455	18,1	236	9,4	158	6,3
	Zusammen	152 723	127 273	E	867	0,7	126 406	46 287	36,6	25 849	20,4	18 564	14,7	10 714	8,5	7 731	6,1
		25 450	83,3	Z	587	0,5	126 686	40 785	32,2	22 086	17,4	21 749	17,2	15 347	12,1	7 882	6,2

180 Landkreis Garmisch-Partenkirchen

112	Bad Kohlgrub .....	2 075	1 663	E	14	0,8	1 649	724	43,9	230	13,9	147	8,9	83	5,0	119	7,2
		412	80,1	Z	11	0,7	1 652	591	35,8	219	13,3	195	11,8	142	8,6	142	8,6
113	Bad Bayersoien .....	1 002	815	E	9	1,1	806	387	48,0	78	9,7	56	6,9	44	5,5	49	6,1
		187	81,3	Z	-	-	815	333	40,9	79	9,7	65	8,0	78	9,6	64	7,9
114	Eschenlohe .....	1 265	1 007	E	10	1,0	997	455	45,6	134	13,4	68	6,8	45	4,5	86	8,6
		258	79,6	Z	10	1,0	997	359	36,0	128	12,8	85	8,5	96	9,6	115	11,5
115	Ettal .....	463	393	E	11	2,8	382	210	55,0	41	10,7	28	7,3	16	4,2	26	6,8
		70	84,9	Z	5	1,3	388	181	46,6	50	12,9	33	8,5	34	8,8	25	6,4
116	Farchant .....	2 843	2 322	E	28	1,2	2 294	1 165	50,8	308	13,4	147	6,4	138	6,0	193	8,4
		521	81,7	Z	15	0,6	2 307	871	37,8	299	13,0	182	7,9	286	12,4	242	10,5
117	Garmisch-Partenkirchen, M ....	18 899	14 696	E	163	1,1	14 533	7 176	49,4	2 207	15,2	1 309	9,0	922	6,3	1 127	7,8
		4 203	77,8	Z	120	0,8	14 576	5 971	41,0	1 806	12,4	1 710	11,7	1 704	11,7	1 272	8,7
118	Grainau .....	2 560	2 105	E	16	0,8	2 089	1 174	56,2	283	13,5	123	5,9	139	6,7	124	5,9
		455	82,2	Z	11	0,5	2 094	962	45,9	227	10,8	179	8,5	278	13,3	151	7,2
119	Großweil .....	1 188	1 037	E	3	0,3	1 034	449	43,4	137	13,2	96	9,3	66	6,4	52	5,0
		151	87,3	Z	4	0,4	1 033	383	37,1	138	13,4	106	10,3	97	9,4	56	5,4
122	Krün .....	1 482	1 227	E	9	0,7	1 218	682	56,0	129	10,6	76	6,2	61	5,0	92	7,6
		255	82,8	Z	4	0,3	1 223	580	47,4	104	8,5	98	8,0	134	11,0	98	8,0
123	Mittenwald, M .....	5 657	4 426	E	41	0,9	4 385	2 392	54,5	570	13,0	291	6,6	261	6,0	256	5,8
		1 231	78,2	Z	15	0,3	4 411	2 118	48,0	501	11,4	340	7,7	420	9,5	294	6,7
124	Murnau a.Staffelsee, M .....	9 060	7 506	E	66	0,9	7 440	2 807	37,7	1 221	16,4	1 259	16,9	497	6,7	375	5,0
		1 554	82,8	Z	40	0,5	7 466	2 430	32,5	1 136	15,2	1 438	19,3	848	11,4	432	5,8
125	Oberammergau .....	3 893	3 082	E	23	0,7	3 059	1 226	40,1	484	15,8	392	12,8	149	4,9	219	7,2
		811	79,2	Z	18	0,6	3 064	1 063	34,7	422	13,8	468	15,3	253	8,3	242	7,9
126	Oberau .....	2 321	1 808	E	18	1,0	1 790	968	54,1	256	14,3	121	6,8	91	5,1	161	9,0
		513	77,9	Z	9	0,5	1 799	759	42,2	278	15,5	145	8,1	167	9,3	198	11,0
127	Ohlstadt .....	2 693	2 294	E	28	1,2	2 266	975	43,0	287	12,7	225	9,9	136	6,0	150	6,6
		399	85,2	Z	19	0,8	2 275	810	35,6	264	11,6	266	11,7	256	11,3	188	8,3
128	Riegsee .....	994	870	E	11	1,3	859	381	44,4	90	10,5	100	11,6	46	5,4	56	6,5
		124	87,5	Z	5	0,6	865	315	36,4	83	9,6	131	15,1	88	10,2	63	7,3
129	Saulgrub .....	1 320	1 111	E	9	0,8	1 102	554	50,3	123	11,2	80	7,3	41	3,7	72	6,5
		209	84,2	Z	4	0,4	1 107	444	40,1	132	11,9	108	9,8	83	7,5	81	7,3
131	Schwaigen .....	476	427	E	5	1,2	422	166	39,3	60	14,2	49	11,6	19	4,5	31	7,3
		49	89,7	Z	3	0,7	424	146	34,4	50	11,8	63	14,9	35	8,3	38	9,0
132	Seehausen a.Staffelsee .....	1 851	1 566	E	13	0,8	1 553	593	38,2	211	13,6	319	20,5	82	5,3	53	3,4
		285	84,6	Z	8	0,5	1 558	521	33,4	204	13,1	336	21,6	160	10,3	57	3,7
133	Spatzenhausen .....	611	515	E	3	0,6	512	253	49,4	37	7,2	39	7,6	17	3,3	40	7,8
		96	84,3	Z	2	0,4	513	220	42,9	44	8,6	45	8,8	46	9,0	36	7,0
134	Uffing a.Staffelsee .....	2 392	2 124	E	15	0,7	2 109	823	39,0	299	14,2	364	17,3	125	5,9	89	4,2
		268	88,8	Z	8	0,4	2 116	691	32,7	297	14,0	400	18,9	223	10,5	112	5,3
135	Unterammergau .....	1 204	960	E	8	0,8	952	421	44,2	112	11,8	72	7,6	41	4,3	77	8,1
		244	79,7	Z	4	0,4	956	343	35,9	129	13,5	77	8,1	78	8,2	87	9,1
136	Wallgau .....	1 158	938	E	3	0,3	935	539	57,6	87	9,3	43	4,6	52	5,6	52	5,6
		220	81,0	Z	4	0,4	934	425	45,5	68	7,3	57	6,1	111	11,9	84	9,0
	Zusammen	65 407	52 892	E	506	1,0	52 386	24 520	46,8	7 384	14,1	5 404	10,3	3 071	5,9	3 499	6,7
		12 515	80,9	Z	319	0,6	52 573	20 516	39,0	6 658	12,7	6 527	12,4	5 617	10,7	4 077	7,8

E = Erststimmen. Z = Zweitstimmen.

Regierungsbezirken, Kreisen und Gemeinden

DIE LINKE		Sonstige		Von den gültigen Stimmen entfielen auf																Schl. Nr.
				davon																
				FREIE WÄHLER	dieBasis	Tier-schutz-partei	Die PARTEI	ÖDP	BP	PIRATEN	Team Toden-höfer	Volt	UNAB-HÄN-GIGE	Gesund-heits-forschung	V-Partei³	Die Huma-nisten	NPD	Übrige		
Anzahl	%	Anzahl	%	Anzahl																
17	18	19	20	21	22	23	24	25	26	27	28	29	30	31	32	33	34	35		

Noch: Oberbayern

179

264	1,6	1 708	10,6	824	477	-	151	159	-	-	-	97	-	-	-	-	-	-	142
341	2,1	1 976	12,2	830	377	195	91	127	50	65	57	45	34	19	20	24	8	34	142
200	1,8	1 131	10,1	500	297	-	110	130	-	-	-	94	-	-	-	-	-	-	145
251	2,2	1 171	10,4	421	232	111	76	87	30	41	39	62	17	11	6	10	6	22	145
19	1,5	173	13,2	99	36	-	13	16	-	-	-	9	-	-	-	-	-	-	147
24	1,8	175	13,4	80	29	20	6	9	5	8	3	5	1	2	2	1	1	3	147
35	1,4	279	11,1	148	74	-	16	20	-	-	-	21	-	-	-	-	-	-	149
54	2,1	359	14,3	187	66	28	13	17	7	10	1	14	1	5	2	2	1	5	149
2 337	1,8	14 924	11,8	7 808	3 394	-	1 452	1 268	-	-	-	864	-	-	138	-	-	-	Zus.
3 047	2,4	15 790	12,5	6 903	2 748	1 541	824	880	477	507	436	549	208	153	150	120	55	239	Zus.

180

27	1,6	319	19,3	169	40	-	-	44	32	-	-	6	-	-	-	-	-	28	112
27	1,6	336	20,3	209	41	23	6	19	16	1	3	2	5	1	3	-	2	5	112
15	1,9	177	22,0	95	33	-	-	24	16	-	-	3	-	-	-	-	-	6	113
17	2,1	179	22,0	115	32	6	3	14	2	-	-	1	1	3	-	-	-	2	113
17	1,7	192	19,3	87	38	-	-	21	31	-	-	2	-	-	-	-	-	13	114
17	1,7	197	19,8	119	29	14	2	10	11	3	-	4	1	1	-	1	1	1	114
8	2,1	53	13,9	29	12	-	-	8	2	-	-	1	-	-	-	-	-	1	115
5	1,3	60	15,5	33	11	1	2	7	3	-	-	-	-	1	-	-	1	1	115
25	1,1	318	13,9	192	46	-	-	31	34	-	-	5	-	-	-	-	-	10	116
30	1,3	397	17,2	272	28	25	9	7	27	9	6	1	-	2	2	1	2	6	116
255	1,8	1 537	10,6	749	327	-	-	200	184	-	-	27	-	-	-	-	-	50	117
268	1,8	1 845	12,7	973	272	129	94	101	116	20	29	28	16	13	13	8	5	28	117
19	0,9	227	10,9	115	52	-	-	27	20	-	-	3	-	-	-	-	-	10	118
22	1,1	275	13,1	180	34	17	5	9	13	6	4	-	1	1	-	2	-	3	118
12	1,2	222	21,5	127	37	-	-	23	25	-	-	3	-	-	-	-	-	7	119
12	1,2	241	23,3	161	25	10	1	23	12	1	1	1	1	2	-	1	-	2	119
14	1,1	164	13,5	99	28	-	-	11	22	-	-	3	-	-	-	-	-	1	122
14	1,1	195	15,9	123	28	12	3	7	12	1	2	1	2	2	-	1	-	1	122
54	1,2	561	12,8	343	64	-	-	62	59	-	-	12	-	-	-	-	-	21	123
56	1,3	682	15,5	432	56	46	18	21	29	18	16	13	8	3	3	-	10	9	123
193	2,6	1 088	14,6	342	267	-	-	284	83	-	-	24	-	-	-	-	-	88	124
235	3,1	947	12,7	373	221	55	42	101	35	26	12	16	19	10	6	8	5	18	124
105	3,4	484	15,8	248	84	-	-	82	33	-	-	16	-	-	-	-	-	21	125
112	3,7	504	16,4	258	73	35	35	30	32	4	4	16	4	3	-	2	2	6	125
24	1,3	169	9,4	79	26	-	-	27	26	-	-	5	-	-	-	-	-	6	126
29	1,6	223	12,4	125	28	20	11	9	12	1	2	4	1	-	1	-	1	8	126
58	2,6	435	19,2	165	128	-	-	63	47	-	-	7	-	-	-	-	-	25	127
50	2,2	441	19,4	209	117	16	7	35	24	7	5	5	5	1	5	1	-	4	127
12	1,4	174	20,3	66	26	-	-	50	20	-	-	1	-	-	-	-	-	11	128
14	1,6	171	19,8	88	24	4	1	31	14	2	1	1	2	-	-	-	-	3	128
22	2,0	210	19,1	110	33	-	-	41	12	-	-	2	-	-	-	-	-	12	129
17	1,5	242	21,9	151	38	3	4	21	9	3	1	1	1	1	6	1	-	2	129
6	1,4	91	21,6	36	17	-	-	23	11	-	-	-	-	-	-	-	-	4	131
6	1,4	86	20,3	45	18	5	4	9	2	1	-	-	-	-	2	-	-	-	131
22	1,4	273	17,6	82	55	-	-	62	31	-	-	3	-	-	-	-	-	40	132
32	2,1	248	15,9	108	60	13	10	25	14	3	3	3	2	-	1	3	1	2	132
11	2,1	115	22,5	49	10	-	-	13	37	-	-	-	-	-	-	-	-	6	133
9	1,8	113	22,0	74	4	5	4	9	8	-	3	2	1	1	1	-	-	1	133
51	2,4	358	17,0	146	72	-	-	84	28	-	-	3	-	-	-	-	-	25	134
60	2,8	333	15,7	168	70	12	9	26	13	8	4	1	5	7	3	1	-	6	134
24	2,5	205	21,5	114	48	-	-	18	21	-	-	3	-	-	-	-	-	1	135
22	2,3	220	23,0	134	44	3	3	9	12	2	5	4	-	-	2	-	1	1	135
7	0,7	155	16,6	90	22	-	-	8	26	-	-	4	-	-	-	-	-	5	136
10	1,1	179	19,2	124	24	6	4	3	7	1	1	2	3	2	-	-	-	2	136
981	1,9	7 527	14,4	3 532	1 465	-	-	1 206	800	-	-	133	-	-	-	-	-	391	Zus.
1 064	2,0	8 114	15,4	4 474	1 277	460	277	526	423	117	102	106	78	54	48	30	31	111	Zus.

Noch: 1. Ergebnisse der Bundestagswahl 2021 nach

Schl. Nr.	Gebiet	Wahlberechtigte		Wähler		Art der Stimme	Ungültige Stimmen		Gültige Stimmen		Von den gültigen Stimmen entfielen auf									
		Nichtwähler	Wahlbeteiligung in %	Anzahl	%		Anzahl	%	CSU		SPD		GRÜNE		FDP		AfD			
									Anzahl	%	Anzahl	%	Anzahl	%	Anzahl	%	Anzahl	%		
									1	2	3	4	5	6	7	8	9	10	11	12
Noch: Oberbayern																				
<b>181 Landkreis Landsberg am Lech</b>																				
111	Apfeldorf .....	925	786	E	6	0,8	780	352	45,1	59	7,6	126	16,2	42	5,4	72	9,2			
		139	85,0	Z	2	0,3	784	277	35,3	62	7,9	111	14,2	93	11,9	78	9,9			
113	Denklingen .....	2 195	1 820	E	17	0,9	1 803	761	42,2	177	9,8	187	10,4	141	7,8	213	11,8			
		375	82,9	Z	11	0,6	1 809	590	32,6	203	11,2	196	10,8	215	11,9	222	12,3			
114	Dießen am Ammersee, M .....	8 182	6 779	E	30	0,4	6 749	2 417	35,8	949	14,1	1 559	23,1	521	7,7	304	4,5			
		1 403	82,9	Z	23	0,3	6 756	1 977	29,3	1 117	16,5	1 469	21,7	830	12,3	319	4,7			
115	Eching am Ammersee .....	1 345	1 230	E	7	0,6	1 223	527	43,1	131	10,7	223	18,2	89	7,3	70	5,7			
		115	91,4	Z	3	0,2	1 227	435	35,5	160	13,0	208	17,0	149	12,1	72	5,9			
116	Egling a.d.Paar .....	1 794	1 557	E	10	0,6	1 547	674	43,6	156	10,1	206	13,3	95	6,1	157	10,1			
		237	86,8	Z	6	0,4	1 551	542	34,9	199	12,8	222	14,3	152	9,8	149	9,6			
118	Eresing .....	1 477	1 319	E	5	0,4	1 314	525	40,0	162	12,3	323	24,6	68	5,2	54	4,1			
		158	89,3	Z	5	0,4	1 314	442	33,6	200	15,2	295	22,5	110	8,4	66	5,0			
120	Finning .....	1 489	1 309	E	4	0,3	1 305	499	38,2	133	10,2	272	20,8	99	7,6	71	5,4			
		180	87,9	Z	4	0,3	1 305	394	30,2	171	13,1	247	18,9	146	11,2	77	5,9			
121	Fuchstal .....	3 110	2 600	E	9	0,3	2 591	1 049	40,5	341	13,2	338	13,0	191	7,4	202	7,8			
		510	83,6	Z	8	0,3	2 592	820	31,6	394	15,2	337	13,0	273	10,5	214	8,3			
122	Geltendorf .....	4 340	3 781	E	20	0,5	3 761	1 502	39,9	494	13,1	709	18,9	227	6,0	234	6,2			
		559	87,1	Z	15	0,4	3 766	1 205	32,0	582	15,5	731	19,4	339	9,0	232	6,2			
123	Greifenberg .....	1 655	1 408	E	4	0,3	1 404	603	42,9	161	11,5	284	20,2	130	9,3	76	5,4			
		247	85,1	Z	5	0,4	1 403	509	36,3	209	14,9	249	17,7	174	12,4	76	5,4			
124	Hofstetten .....	1 474	1 248	E	6	0,5	1 242	477	38,4	128	10,3	185	14,9	73	5,9	109	8,8			
		226	84,7	Z	2	0,2	1 246	377	30,3	174	14,0	160	12,8	115	9,2	112	9,0			
126	Hurlach .....	1 406	1 158	E	7	0,6	1 151	526	45,7	106	9,2	109	9,5	96	8,3	136	11,8			
		248	82,4	Z	6	0,5	1 152	428	37,2	139	12,1	105	9,1	127	11,0	133	11,5			
127	Igling .....	1 984	1 641	E	11	0,7	1 630	672	41,2	178	10,9	249	15,3	133	8,2	111	6,8			
		343	82,7	Z	16	1,0	1 625	522	32,1	224	13,8	251	15,4	193	11,9	121	7,4			
128	Kaufering, M .....	7 668	6 245	E	49	0,8	6 196	2 350	37,9	979	15,8	988	15,9	443	7,1	557	9,0			
		1 423	81,4	Z	34	0,5	6 211	1 908	30,7	1 114	17,9	998	16,1	648	10,4	569	9,2			
129	Kinsau .....	840	723	E	11	1,5	712	308	43,3	57	8,0	85	11,9	39	5,5	53	7,4			
		117	86,1	Z	9	1,2	714	241	33,8	81	11,3	84	11,8	71	9,9	64	9,0			
130	Landsberg am Lech, GKSt .....	20 838	16 493	E	116	0,7	16 377	5 830	35,6	2 379	14,5	3 303	20,2	1 339	8,2	1 106	6,8			
		4 345	79,1	Z	80	0,5	16 413	4 647	28,3	2 923	17,8	3 195	19,5	1 958	11,9	1 159	7,1			
131	Obermeitingen .....	1 324	1 102	E	15	1,4	1 087	465	42,8	130	12,0	102	9,4	90	8,3	108	9,9			
		222	83,2	Z	2	0,2	1 100	376	34,2	174	15,8	106	9,6	127	11,5	112	10,2			
132	Penzing .....	2 868	2 433	E	15	0,6	2 418	1 093	45,2	272	11,2	345	14,3	177	7,3	216	8,9			
		435	84,8	Z	9	0,4	2 424	849	35,0	323	13,3	346	14,3	261	10,8	240	9,9			
133	Vilgertshofen .....	2 111	1 739	E	18	1,0	1 721	737	42,8	207	12,0	214	12,4	128	7,4	155	9,0			
		372	82,4	Z	6	0,3	1 733	591	34,1	239	13,8	238	13,7	161	9,3	172	9,9			
134	Prittriching .....	1 988	1 735	E	11	0,6	1 724	878	50,9	182	10,6	147	8,5	123	7,1	146	8,5			
		253	87,3	Z	9	0,5	1 726	716	41,5	225	13,0	150	8,7	183	10,6	143	8,3			
135	Reichling .....	1 344	1 162	E	15	1,3	1 147	480	41,8	91	7,9	147	12,8	73	6,4	111	9,7			
		182	86,5	Z	5	0,4	1 157	343	29,6	132	11,4	143	12,4	129	11,1	120	10,4			
137	Rott .....	1 341	1 124	E	17	1,5	1 107	359	32,4	139	12,6	144	13,0	83	7,5	127	11,5			
		217	83,8	Z	8	0,7	1 116	308	27,6	144	12,9	136	12,2	122	10,9	117	10,5			
138	Scheuring .....	1 472	1 264	E	7	0,6	1 257	532	42,3	141	11,2	144	11,5	76	6,0	131	10,4			
		208	85,9	Z	3	0,2	1 261	433	34,3	163	12,9	157	12,5	137	10,9	126	10,0			
139	Schondorf am Ammersee .....	2 999	2 615	E	12	0,5	2 603	916	35,2	300	11,5	681	26,2	291	11,2	90	3,5			
		384	87,2	Z	8	0,3	2 607	750	28,8	363	13,9	625	24,0	433	16,6	91	3,5			
140	Schwifting .....	788	661	E	7	1,1	654	245	37,5	92	14,1	118	18,0	58	8,9	55	8,4			
		127	83,9	Z	3	0,5	658	198	30,1	114	17,3	105	16,0	85	12,9	51	7,8			
141	Pürgen .....	2 777	2 423	E	17	0,7	2 406	1 040	43,2	275	11,4	384	16,0	176	7,3	163	6,8			
		354	87,3	Z	9	0,4	2 414	757	31,4	365	15,1	420	17,4	273	11,3	188	7,8			
142	Thaining .....	817	676	E	2	0,3	674	273	40,5	85	12,6	87	12,9	46	6,8	75	11,1			
		141	82,7	Z	1	0,1	675	203	30,1	113	16,7	84	12,4	83	12,3	70	10,4			
143	Unterdießen .....	1 139	963	E	7	0,7	956	422	44,1	91	9,5	125	13,1	55	5,8	65	6,8			
		176	84,5	Z	9	0,9	954	318	33,3	126	13,2	123	12,9	83	8,7	62	6,5			

E = Erststimmen. Z = Zweitstimmen.

Regierungsbezirken, Kreisen und Gemeinden

DIE LINKE		Sonstige		Von den gültigen Stimmen entfielen auf																Schl. Nr.
				davon																
				FREIE WÄHLER	dieBasis	Tier-schutz-partei	Die PARTEI	ÖDP	BP	PIRATEN	Team Toden-höfer	Volt	UNAB-HÄN-GIGE	Gesund-heits-forschung	V-Partei³	Die Huma-nisten	NPD	Übrige		
Anzahl	%	Anzahl	%	Anzahl																
17	18	19	20	21	22	23	24	25	26	27	28	29	30	31	32	33	34	35		
Noch: Oberbayern																				
14	1,8	115	14,7	56	20	-	22	13	-	-	-	3	-	-	1	-	-	-	111	
28	3,6	135	17,2	79	9	4	11	9	11	2	-	2	-	2	2	-	-	4		
31	1,7	293	16,3	138	75	-	47	24	-	-	-	7	-	-	2	-	-	-	113	
48	2,7	335	18,5	165	70	21	17	21	17	4	3	6	2	2	-	1	2	4		
195	2,9	804	11,9	291	292	-	96	73	-	-	-	32	-	-	20	-	-	-	114	
218	3,2	826	12,2	298	225	64	54	59	29	11	16	24	5	7	8	6	3	17		
26	2,1	157	12,8	80	50	-	7	12	-	-	-	5	-	-	3	-	-	-	115	
28	2,3	175	14,3	80	49	11	4	8	4	4	1	7	1	1	1	-	-	4		
19	1,2	240	15,5	105	55	-	20	51	-	-	-	5	-	-	4	-	-	-	116	
22	1,4	265	17,1	103	41	19	9	33	39	7	-	3	2	-	2	1	2	4		
21	1,6	161	12,3	76	44	-	16	15	-	-	-	8	-	-	2	-	-	-	118	
32	2,4	169	12,9	76	34	10	13	9	6	7	2	7	1	1	-	-	-	3		
47	3,6	184	14,1	64	70	-	21	20	-	-	-	5	-	-	4	-	-	-	120	
42	3,2	228	17,5	78	73	17	13	19	5	5	1	5	2	1	1	6	-	2		
52	2,0	418	16,1	166	139	-	58	32	-	-	-	12	-	-	11	-	-	-	121	
62	2,4	492	19,0	227	121	34	22	23	22	10	4	6	3	4	8	-	4	4		
103	2,7	492	13,1	188	140	-	56	76	-	-	-	17	-	-	15	-	-	-	122	
119	3,2	558	14,8	227	114	39	33	45	24	20	7	10	10	6	8	6	3	6		
25	1,8	125	8,9	55	33	-	18	9	-	-	-	2	-	-	8	-	-	-	123	
33	2,4	153	10,9	60	37	19	7	9	5	1	1	4	3	1	-	3	-	3		
30	2,4	240	19,3	98	85	-	25	22	-	-	-	5	-	-	5	-	-	-	124	
34	2,7	274	22,0	117	70	22	11	8	15	6	5	7	3	5	1	-	3	1		
17	1,5	161	14,0	76	36	-	14	21	-	-	-	6	-	-	8	-	-	-	126	
17	1,5	203	17,6	94	29	14	8	12	17	2	4	3	6	2	6	2	-	4		
28	1,7	259	15,9	143	51	-	27	19	-	-	-	8	-	-	11	-	-	-	127	
38	2,3	276	17,0	144	46	24	21	13	8	9	-	2	-	2	2	-	1	4		
140	2,3	739	11,9	259	191	-	101	114	-	-	-	35	-	-	39	-	-	-	128	
157	2,5	817	13,2	300	140	83	72	58	29	30	12	25	11	11	16	7	6	17		
18	2,5	152	21,3	63	24	-	56	5	-	-	-	1	-	-	3	-	-	-	129	
21	2,9	152	21,3	83	13	15	14	4	10	3	-	-	2	1	5	1	-	1		
461	2,8	1959	12,0	642	599	-	317	253	-	-	-	70	-	-	78	-	-	-	130	
535	3,3	1996	12,2	687	492	159	164	154	68	55	45	44	28	22	32	8	7	31		
13	1,2	179	16,5	93	35	-	21	19	-	-	-	6	-	-	5	-	-	-	131	
18	1,6	187	17,0	98	24	12	14	7	7	7	2	5	3	1	2	1	-	4		
34	1,4	281	11,6	125	64	-	47	25	-	-	-	10	-	-	10	-	-	-	132	
52	2,1	353	14,6	170	47	31	19	16	25	13	3	6	3	3	5	1	3	8		
32	1,9	248	14,4	111	81	-	23	20	-	-	-	7	-	-	6	-	-	-	133	
41	2,4	291	16,8	140	65	17	15	10	16	5	2	11	4	3	1	-	-	2		
24	1,4	224	13,0	114	48	-	33	19	-	-	-	4	-	-	6	-	-	-	134	
29	1,7	280	16,2	145	36	32	16	11	10	9	1	5	2	1	1	-	2	9		
19	1,7	226	19,7	92	89	-	17	19	-	-	-	4	-	-	5	-	-	-	135	
17	1,5	273	23,6	142	84	9	9	10	10	1	-	1	-	-	4	-	-	3		
32	2,9	223	20,1	95	66	-	27	28	-	-	-	1	-	-	6	-	-	-	137	
35	3,1	254	22,8	109	60	19	10	23	16	3	-	-	2	1	4	-	1	6		
31	2,5	202	16,1	127	39	-	19	8	-	-	-	3	-	-	6	-	-	-	138	
27	2,1	218	17,3	130	29	13	11	7	8	6	1	1	3	2	3	3	-	1		
55	2,1	270	10,4	82	122	-	22	27	-	-	-	15	-	-	2	-	-	-	139	
73	2,8	272	10,4	82	109	12	9	17	10	2	5	12	2	-	-	1	1	10		
10	1,5	76	11,6	44	19	-	3	6	-	-	-	1	-	-	3	-	-	-	140	
17	2,6	88	13,4	44	17	8	5	3	4	4	-	-	2	-	1	-	-	-		
48	2,0	320	13,3	138	85	-	45	24	-	-	-	14	-	-	14	-	-	-	141	
39	1,6	372	15,4	165	75	29	31	11	20	12	7	7	4	5	2	-	-	4		
12	1,8	96	14,2	55	15	-	8	11	-	-	-	5	-	-	2	-	-	-	142	
13	1,9	109	16,1	64	13	7	3	5	4	4	-	2	1	3	-	-	1	2		
23	2,4	175	18,3	69	53	-	32	14	-	-	-	3	-	-	4	-	-	-	143	
35	3,7	207	21,7	103	48	13	16	6	5	2	2	3	-	2	-	1	-	6		

181

Noch: 1. Ergebnisse der Bundestagswahl 2021 nach

Schl. Nr.	Gebiet	Wahlberechtigte		Wähler	Art der Stimme	Ungültige Stimmen		Gültige Stimmen	Von den gültigen Stimmen entfielen auf										
		Nichtwähler	Wahlbeteiligung in %			Anzahl	%		Anzahl	CSU		SPD		GRÜNE		FDP		AfD	
										Anzahl	%	Anzahl	%	Anzahl	%	Anzahl	%	Anzahl	%
1	2	3	4	5	6	7	8	9	10	11	12	13	14	15	16				

Noch: Oberbayern

181 Noch: Landkreis Landsberg am Lech

144	Utting am Ammersee .....	3 419	3 047	E	20	0,7	3 027	1 079	35,6	399	13,2	796	26,3	257	8,5	91	3,0
		372	89,1	Z	12	0,4	3 035	897	29,6	470	15,5	753	24,8	392	12,9	107	3,5
145	Weil .....	3 013	2 556	E	17	0,7	2 539	1 195	47,1	274	10,8	309	12,2	183	7,2	193	7,6
		457	84,8	Z	11	0,4	2 545	929	36,5	361	14,2	319	12,5	279	11,0	200	7,9
146	Windach .....	2 889	2 537	E	14	0,6	2 523	899	35,6	291	11,5	623	24,7	189	7,5	123	4,9
		352	87,8	Z	10	0,4	2 527	743	29,4	366	14,5	588	23,3	287	11,4	125	4,9
	Zusammen	91 011	76 134	E	506	0,7	75 628	29 685	39,3	9 559	12,6	13 512	17,9	5 731	7,6	5 374	7,1
		14 877	83,7	Z	334	0,4	75 800	23 725	31,3	11 630	15,3	13 151	17,3	8 628	11,4	5 587	7,4

182 Landkreis Miesbach

111	Bad Wiessee .....	3 587	2 883	E	35	1,2	2 848	1 436	50,4	347	12,2	323	11,3	279	9,8	-	-
		704	80,4	Z	15	0,5	2 868	1 176	41,0	381	13,3	280	9,8	463	16,1	178	6,2
112	Bayrischzell .....	1 246	972	E	7	0,7	965	436	45,2	100	10,4	119	12,3	80	8,3	-	-
		274	78,0	Z	8	0,8	964	357	37,0	120	12,4	96	10,0	115	11,9	77	8,0
114	Fischbachau .....	4 499	3 670	E	41	1,1	3 629	1 481	40,8	314	8,7	405	11,2	252	6,9	-	-
		829	81,6	Z	17	0,5	3 653	1 185	32,4	417	11,4	357	9,8	364	10,0	346	9,5
116	Gmund a.Tegernsee .....	4 638	3 821	E	42	1,1	3 779	1 747	46,2	336	8,9	547	14,5	365	9,7	-	-
		817	82,4	Z	18	0,5	3 803	1 406	37,0	422	11,1	466	12,3	578	15,2	287	7,5
119	Hausham .....	5 746	4 391	E	74	1,7	4 317	1 577	36,5	683	15,8	508	11,8	354	8,2	-	-
		1 355	76,4	Z	35	0,8	4 356	1 292	29,7	757	17,4	430	9,9	445	10,2	446	10,2
120	Holzkirchen, M .....	11 866	10 008	E	106	1,1	9 902	3 489	35,2	1 219	12,3	2 601	26,3	880	8,9	-	-
		1 858	84,3	Z	45	0,4	9 963	2 909	29,2	1 551	15,6	2 004	20,1	1 409	14,1	558	5,6
123	Irschenberg .....	2 291	1 920	E	24	1,3	1 896	739	39,0	133	7,0	186	9,8	164	8,6	-	-
		371	83,8	Z	7	0,4	1 913	574	30,0	177	9,3	158	8,3	226	11,8	233	12,2
124	Kreuth .....	2 614	2 079	E	20	1,0	2 059	1 095	53,2	184	8,9	225	10,9	183	8,9	-	-
		535	79,5	Z	11	0,5	2 068	892	43,1	244	11,8	187	9,0	292	14,1	126	6,1
125	Miesbach, St .....	8 265	6 581	E	94	1,4	6 487	2 510	38,7	889	13,7	1 027	15,8	586	9,0	-	-
		1 684	79,6	Z	41	0,6	6 540	2 018	30,9	1 011	15,5	860	13,1	809	12,4	595	9,1
127	Otterfing .....	3 459	3 026	E	42	1,4	2 984	1 135	38,0	425	14,2	636	21,3	248	8,3	-	-
		433	87,5	Z	10	0,3	3 016	975	32,3	468	15,5	521	17,3	387	12,8	173	5,7
129	Rottach-Egern .....	4 530	3 685	E	39	1,1	3 646	2 236	61,3	236	6,5	297	8,1	363	10,0	-	-
		845	81,3	Z	17	0,5	3 668	1 854	50,5	309	8,4	261	7,1	634	17,3	190	5,2
131	Schliersee, M .....	5 280	4 288	E	59	1,4	4 229	1 823	43,1	466	11,0	686	16,2	381	9,0	-	-
		992	81,2	Z	24	0,6	4 264	1 470	34,5	591	13,9	559	13,1	584	13,7	332	7,8
132	Tegernsee, St .....	2 671	2 123	E	19	0,9	2 104	1 085	51,6	199	9,5	297	14,1	215	10,2	-	-
		548	79,5	Z	11	0,5	2 112	855	40,5	247	11,7	250	11,8	390	18,5	111	5,3
133	Valley .....	2 494	2 140	E	20	0,9	2 120	894	42,2	200	9,4	330	15,6	172	8,1	-	-
		354	85,8	Z	8	0,4	2 132	759	35,6	265	12,4	240	11,3	277	13,0	151	7,1
134	Waakirchen .....	4 465	3 837	E	57	1,5	3 780	1 622	42,9	422	11,2	514	13,6	301	8,0	-	-
		628	85,9	Z	41	1,1	3 796	1 289	34,0	548	14,4	416	11,0	467	12,3	322	8,5
136	Warngau .....	2 915	2 497	E	26	1,0	2 471	1 057	42,8	186	7,5	365	14,8	193	7,8	-	-
		418	85,7	Z	8	0,3	2 489	862	34,6	251	10,1	280	11,2	320	12,9	224	9,0
137	Weyarn .....	2 922	2 502	E	22	0,9	2 480	1 009	40,7	274	11,0	405	16,3	208	8,4	-	-
		420	85,6	Z	17	0,7	2 485	812	32,7	311	12,5	355	14,3	306	12,3	232	9,3
	Zusammen	73 488	60 423	E	727	1,2	59 696	25 371	42,5	6 613	11,1	9 471	15,9	5 224	8,8	-	-
		13 065	82,2	Z	333	0,6	60 090	20 685	34,4	8 070	13,4	7 720	12,8	8 066	13,4	4 581	7,6

183 Landkreis Mühldorf a.Inn

112	Ampfing .....	5 049	3 941	E	25	0,6	3 916	1 530	39,1	348	8,9	327	8,4	598	15,3	451	11,5
		1 108	78,1	Z	19	0,5	3 922	1 375	35,1	477	12,2	348	8,9	486	12,4	426	10,9
113	Aschau a.Inn .....	2 367	1 908	E	10	0,5	1 898	802	42,3	221	11,6	151	8,0	189	10,0	233	12,3
		459	80,6	Z	7	0,4	1 901	647	34,0	255	13,4	140	7,4	256	13,5	223	11,7
114	Buchbach, M .....	2 418	1 950	E	12	0,6	1 938	870	44,9	195	10,1	170	8,8	124	6,4	162	8,4
		468	80,6	Z	6	0,3	1 944	691	35,5	246	12,7	176	9,1	144	7,4	163	8,4
115	Eggkofen .....	961	792	E	1	0,1	791	362	45,8	66	8,3	42	5,3	42	5,3	107	13,5
		169	82,4	Z	4	0,5	788	286	36,3	70	8,9	50	6,3	75	9,5	105	13,3
116	Erharting .....	712	549	E	2	0,4	547	274	50,1	31	5,7	32	5,9	51	9,3	43	7,9
		163	77,1	Z	1	0,2	548	237	43,2	52	9,5	34	6,2	65	11,9	50	9,1

E = Erststimmen. Z = Zweitstimmen.

Regierungsbezirken, Kreisen und Gemeinden

DIE LINKE		Sonstige		Von den gültigen Stimmen entfielen auf																Schl. Nr.
				davon																
				FREIE WÄHLER	dieBasis	Tier-schutz-partei	Die PARTEI	ÖDP	BP	PIRATEN	Team Toden-höfer	Volt	UNAB-HÄN-GIGE	Gesund-heits-forschung	V-Partei³	Die Huma-nisten	NPD	Übrige		
Anzahl	%	Anzahl	%	Anzahl																
17	18	19	20	21	22	23	24	25	26	27	28	29	30	31	32	33	34	35		

Noch: Oberbayern

181

104	3,4	301	9,9	93	124	-	36	25	-	-	-	9	-	-	14	-	-	-	144
89	2,9	327	10,8	101	116	27	24	13	8	8	3	12	5	2	3	1	1	3	144
46	1,8	339	13,4	193	72	-	30	21	-	-	-	8	-	-	15	-	-	-	145
48	1,9	409	16,1	236	58	28	15	18	18	5	3	4	10	3	3	-	2	6	145
59	2,3	339	13,4	137	91	-	37	39	-	-	-	25	-	-	10	-	-	-	146
64	2,5	354	14,0	141	72	32	24	30	9	7	2	19	4	1	6	1	-	6	146
1 769	2,3	9 998	13,2	4 068	2 907	-	1 301	1 064	-	-	-	336	-	-	322	-	-	-	Zus.
2 031	2,7	11 048	14,6	4 688	2 416	844	694	671	479	264	132	243	124	95	127	50	42	179	Zus.

182

32	1,1	431	15,1	206	76	-	38	20	91	-	-	-	-	-	-	-	-	-	111
44	1,5	346	12,1	195	47	32	12	8	19	6	6	8	2	3	1	-	2	5	111
19	2,0	211	21,9	101	44	-	11	5	50	-	-	-	-	-	-	-	-	-	112
18	1,9	181	18,8	125	21	13	4	5	8	1	-	2	1	-	-	-	-	1	112
59	1,6	1 118	30,8	646	129	-	44	36	263	-	-	-	-	-	-	-	-	-	114
54	1,5	930	25,5	690	63	27	22	21	45	9	1	3	7	10	2	5	3	22	114
49	1,3	735	19,4	373	132	-	51	36	143	-	-	-	-	-	-	-	-	-	116
61	1,6	583	15,3	349	61	43	27	19	31	14	6	6	4	3	5	1	3	11	116
109	2,5	1 086	25,2	551	162	-	98	57	218	-	-	-	-	-	-	-	-	-	119
122	2,8	864	19,8	515	98	50	43	32	57	13	10	11	3	3	13	7	3	6	119
165	1,7	1 548	15,6	680	283	-	116	129	340	-	-	-	-	-	-	-	-	-	120
229	2,3	1 303	13,1	673	183	86	76	81	79	26	13	22	14	8	10	11	6	15	120
22	1,2	652	34,4	368	94	-	17	28	145	-	-	-	-	-	-	-	-	-	123
29	1,5	516	27,0	376	47	13	11	23	23	4	7	2	1	2	3	1	-	3	123
24	1,2	348	16,9	157	47	-	22	29	93	-	-	-	-	-	-	-	-	-	124
25	1,2	302	14,6	196	32	19	10	13	17	3	5	1	1	1	-	-	-	4	124
137	2,1	1 338	20,6	604	230	-	127	84	293	-	-	-	-	-	-	-	-	-	125
174	2,7	1 073	16,4	616	130	74	48	49	50	15	34	15	10	9	2	6	6	9	125
37	1,2	503	16,9	234	95	-	32	35	107	-	-	-	-	-	-	-	-	-	127
73	2,4	419	13,9	224	50	40	17	22	26	6	4	7	4	3	2	6	1	7	127
36	1,0	478	13,1	257	79	-	27	26	89	-	-	-	-	-	-	-	-	-	129
36	1,0	384	10,5	246	54	25	14	10	13	2	4	5	6	3	-	-	-	2	129
81	1,9	792	18,7	381	157	-	59	45	150	-	-	-	-	-	-	-	-	-	131
96	2,3	632	14,8	360	86	38	22	29	41	16	11	14	1	1	3	3	3	4	131
21	1,0	287	13,6	115	76	-	24	25	47	-	-	-	-	-	-	-	-	-	132
38	1,8	221	10,5	112	46	7	15	10	11	2	6	6	-	1	-	2	-	3	132
31	1,5	493	23,3	222	109	-	17	34	111	-	-	-	-	-	-	-	-	-	133
37	1,7	403	18,9	226	84	24	9	14	11	9	5	7	2	2	3	-	4	3	133
53	1,4	868	23,0	419	111	-	87	64	187	-	-	-	-	-	-	-	-	-	134
60	1,6	694	18,3	440	64	35	34	39	45	4	4	5	2	2	5	2	2	11	134
35	1,4	635	25,7	238	100	-	29	27	241	-	-	-	-	-	-	-	-	-	136
50	2,0	502	20,2	318	64	21	12	18	46	4	7	4	1	1	2	2	1	1	136
38	1,5	546	22,0	232	105	-	32	41	136	-	-	-	-	-	-	-	-	-	137
44	1,8	425	17,1	244	64	20	14	23	29	8	11	3	1	1	3	-	-	3	137
948	1,6	12 069	20,2	5 784	2 029	-	831	721	2 704	-	-	-	-	-	-	-	-	-	Zus.
1 190	2,0	9 778	16,3	5 905	1 194	567	390	416	551	142	134	121	60	53	52	49	34	110	Zus.

183

84	2,1	578	14,8	360	111	-	-	64	43	-	-	-	-	-	-	-	-	-	112
82	2,1	728	18,6	453	88	38	33	31	32	17	6	5	5	3	4	4	4	5	112
37	1,9	265	14,0	167	45	-	-	35	18	-	-	-	-	-	-	-	-	-	113
38	2,0	342	18,0	208	46	16	12	25	14	5	5	1	3	2	-	1	2	2	113
56	2,9	361	18,6	273	38	-	-	19	31	-	-	-	-	-	-	-	-	-	114
46	2,4	478	24,6	336	36	27	14	16	20	6	3	4	7	1	1	2	1	4	114
16	2,0	156	19,7	104	19	-	-	19	14	-	-	-	-	-	-	-	-	-	115
13	1,6	189	24,0	123	16	12	-	13	18	2	1	-	2	1	1	-	-	-	115
9	1,6	107	19,6	87	6	-	-	5	9	-	-	-	-	-	-	-	-	-	116
7	1,3	103	18,8	74	3	8	1	4	9	3	-	-	-	1	-	-	-	-	116

Noch: 1. Ergebnisse der Bundestagswahl 2021 nach

Schl. Nr.	Gebiet	Wahlberechtigte		Wähler		Art der Stimme	Ungültige Stimmen		Gültige Stimmen		Von den gültigen Stimmen entfielen auf									
		Nichtwähler	Wahlbeteiligung in %	Anzahl	%		Anzahl	%	CSU		SPD		GRÜNE		FDP		AfD			
									Anzahl	%	Anzahl	%	Anzahl	%	Anzahl	%	Anzahl	%		
																			1	2
Noch: Oberbayern																				
183 Noch: Landkreis Mühldorf a.Inn																				
118	Gars a.Inn, M .....	3 007	2 436	E	18	0,7	2 418	993	41,1	203	8,4	259	10,7	142	5,9	235	9,7			
		571	81,0	Z	9	0,4	2 427	823	33,9	263	10,8	250	10,3	227	9,4	237	9,8			
119	Haag i.OB, M .....	4 649	3 610	E	24	0,7	3 586	1 416	39,5	393	11,0	346	9,6	271	7,6	379	10,6			
		1 039	77,7	Z	15	0,4	3 595	1 139	31,7	512	14,2	395	11,0	407	11,3	366	10,2			
120	Heldenstein .....	2 115	1 799	E	8	0,4	1 791	858	47,9	151	8,4	153	8,5	168	9,4	201	11,2			
		316	85,1	Z	6	0,3	1 793	675	37,6	214	11,9	156	8,7	213	11,9	203	11,3			
122	Jettenbach .....	577	464	E	4	0,9	460	200	43,5	46	10,0	38	8,3	33	7,2	36	7,8			
		113	80,4	Z	-	-	464	167	36,0	57	12,3	42	9,1	43	9,3	47	10,1			
123	Kirchdorf .....	1 041	954	E	6	0,6	948	432	45,6	60	6,3	65	6,9	48	5,1	78	8,2			
		87	91,6	Z	5	0,5	949	342	36,0	84	8,9	80	8,4	82	8,6	79	8,3			
124	Kraiburg a.Inn, M .....	3 058	2 413	E	12	0,5	2 401	999	41,6	253	10,5	203	8,5	209	8,7	304	12,7			
		645	78,9	Z	9	0,4	2 404	775	32,2	329	13,7	198	8,2	323	13,4	282	11,7			
125	Lohkirchen .....	596	482	E	2	0,4	480	213	44,4	22	4,6	27	5,6	42	8,8	59	12,3			
		114	80,9	Z	3	0,6	479	159	33,2	43	9,0	32	6,7	53	11,1	66	13,8			
126	Maitenbeth .....	1 578	1 343	E	11	0,8	1 332	557	41,8	137	10,3	161	12,1	88	6,6	121	9,1			
		235	85,1	Z	5	0,4	1 338	446	33,3	174	13,0	168	12,6	141	10,5	116	8,7			
127	Mettenheim .....	2 633	2 149	E	10	0,5	2 139	899	42,0	209	9,8	148	6,9	220	10,3	316	14,8			
		484	81,6	Z	9	0,4	2 140	724	33,8	255	11,9	168	7,9	249	11,6	295	13,8			
128	Mühldorf a.Inn, St .....	15 470	11 698	E	70	0,6	11 628	4 524	38,9	1 531	13,2	1 290	11,1	1 133	9,7	1 227	10,6			
		3 772	75,6	Z	56	0,5	11 642	3 598	30,9	1 904	16,4	1 388	11,9	1 529	13,1	1 200	10,3			
129	Neumarkt-Sankt Veit, St .....	4 680	3 473	E	23	0,7	3 450	1 668	48,3	293	8,5	238	6,9	197	5,7	442	12,8			
		1 207	74,2	Z	19	0,5	3 454	1 311	38,0	413	12,0	274	7,9	289	8,4	443	12,8			
130	Niederbergkirchen .....	973	830	E	11	1,3	819	448	54,7	51	6,2	34	4,2	50	6,1	64	7,8			
		143	85,3	Z	2	0,2	828	363	43,8	75	9,1	50	6,0	81	9,8	70	8,5			
131	Niedertaufkirchen .....	1 178	955	E	9	0,9	946	456	48,2	94	9,9	44	4,7	60	6,3	84	8,9			
		223	81,1	Z	7	0,7	948	341	36,0	118	12,4	55	5,8	86	9,1	81	8,5			
132	Oberbergkirchen .....	1 311	1 115	E	4	0,4	1 111	468	42,1	93	8,4	92	8,3	78	7,0	124	11,2			
		196	85,0	Z	2	0,2	1 113	365	32,8	118	10,6	87	7,8	108	9,7	113	10,2			
134	Oberneukirchen .....	673	585	E	-	-	585	301	51,5	33	5,6	22	3,8	29	5,0	76	13,0			
		88	86,9	Z	1	0,2	584	263	45,0	45	7,7	20	3,4	55	9,4	75	12,8			
135	Obertaufkirchen .....	1 984	1 662	E	10	0,6	1 652	661	40,0	135	8,2	145	8,8	120	7,3	188	11,4			
		322	83,8	Z	6	0,4	1 656	511	30,9	170	10,3	168	10,1	163	9,8	178	10,7			
136	Polling .....	2 626	2 226	E	14	0,6	2 212	1 023	46,2	162	7,3	201	9,1	121	5,5	269	12,2			
		400	84,8	Z	11	0,5	2 215	839	37,9	223	10,1	200	9,0	222	10,0	245	11,1			
138	Rattenkirchen .....	815	696	E	2	0,3	694	326	47,0	50	7,2	48	6,9	68	9,8	75	10,8			
		119	85,4	Z	3	0,4	693	261	37,7	74	10,7	41	5,9	80	11,5	75	10,8			
139	Rechtmehring .....	1 528	1 305	E	4	0,3	1 301	581	44,7	97	7,5	115	8,8	86	6,6	114	8,8			
		223	85,4	Z	6	0,5	1 299	478	36,8	121	9,3	118	9,1	137	10,5	118	9,1			
140	Reichertsheim .....	1 308	1 122	E	3	0,3	1 119	509	45,5	59	5,3	107	9,6	74	6,6	84	7,5			
		186	85,8	Z	2	0,2	1 120	410	36,6	81	7,2	115	10,3	116	10,4	81	7,2			
143	Schönberg .....	788	680	E	2	0,3	678	340	50,1	47	6,9	34	5,0	58	8,6	57	8,4			
		108	86,3	Z	3	0,4	677	266	39,3	67	9,9	43	6,4	65	9,6	54	8,0			
144	Schwindegg .....	2 639	2 079	E	14	0,7	2 065	901	43,6	234	11,3	246	11,9	131	6,3	173	8,4			
		560	78,8	Z	15	0,7	2 064	709	34,4	296	14,3	240	11,6	204	9,9	181	8,8			
145	Taufkirchen .....	1 123	923	E	7	0,8	916	405	44,2	62	6,8	44	4,8	78	8,5	109	11,9			
		200	82,2	Z	5	0,5	918	337	36,7	66	7,2	50	5,4	116	12,6	102	11,1			
147	Unterreit .....	1 394	1 177	E	12	1,0	1 165	462	39,7	90	7,7	126	10,8	77	6,6	93	8,0			
		217	84,4	Z	2	0,2	1 175	391	33,3	110	9,4	129	11,0	90	7,7	89	7,6			
148	Waldkraiburg, St .....	16 041	10 597	E	87	0,8	10 510	4 049	38,5	1 382	13,1	925	8,8	888	8,4	1 671	15,9			
		5 444	66,1	Z	83	0,8	10 514	3 411	32,4	1 693	16,1	723	6,9	1 108	10,5	1 601	15,2			
151	Zangberg .....	869	731	E	3	0,4	728	296	40,7	50	6,9	78	10,7	93	12,8	74	10,2			
		138	84,1	Z	2	0,3	729	247	33,9	75	10,3	86	11,8	110	15,1	67	9,2			
	Zusammen	86 161	66 644	E	420	0,6	66 224	27 823	42,0	6 798	10,3	5 911	8,9	5 566	8,4	7 649	11,6			
		19 517	77,3	Z	323	0,5	66 321	22 587	34,1	8 680	13,1	6 024	9,1	7 323	11,0	7 431	11,2			
184 Landkreis München																				
112	Aschheim .....	5 921	5 101	E	30	0,6	5 071	2 231	44,0	686	13,5	870	17,2	473	9,3	253	5,0			
		820	86,2	Z	22	0,4	5 079	1 825	35,9	818	16,1	790	15,6	766	15,1	259	5,1			

E = Erststimmen. Z = Zweitstimmen.



Regierungsbezirken, Kreisen und Gemeinden

DIE LINKE		Sonstige		Von den gültigen Stimmen entfielen auf																Schl. Nr.
				davon																
				FREIE WÄHLER	dieBasis	Tier-schutz-partei	Die PARTEI	ÖDP	BP	PIRATEN	Team Toden-höfer	Volt	UNAB-HÄN-GIGE	Gesund-heits-forschung	V-Partei³	Die Huma-nisten	NPD	Übrige		
Anzahl	%	Anzahl	%	Anzahl																
17	18	19	20	21	22	23	24	25	26	27	28	29	30	31	32	33	34	35		
Noch: Oberbayern																				
62	2,6	524	21,7	330	77	-	-	78	39	-	-	-	-	-	-	-	-	-	118	
52	2,1	575	23,7	371	68	34	14	39	19	7	5	7	1	3	3	3	1	-	-	
95	2,6	686	19,1	371	116	-	-	75	124	-	-	-	-	-	-	-	-	-	119	
77	2,1	699	19,4	406	93	47	22	25	45	16	7	7	7	4	4	7	3	6	-	
28	1,6	232	13,0	149	36	-	-	29	18	-	-	-	-	-	-	-	-	-	120	
30	1,7	302	16,8	187	40	18	9	16	14	-	1	4	2	1	1	-	4	5	-	
9	2,0	98	21,3	59	19	-	-	13	7	-	-	-	-	-	-	-	-	-	122	
5	1,1	103	22,2	60	16	2	4	6	5	2	2	1	1	1	-	-	-	3	-	
11	1,2	254	26,8	171	32	-	-	31	20	-	-	-	-	-	-	-	-	-	123	
10	1,1	272	28,7	202	29	3	5	17	8	3	-	2	-	1	1	-	-	1	-	
51	2,1	382	15,9	224	86	-	-	40	32	-	-	-	-	-	-	-	-	-	124	
45	1,9	452	18,8	273	66	28	20	14	22	7	4	4	3	4	-	2	-	5	-	
11	2,3	106	22,1	53	9	-	-	33	11	-	-	-	-	-	-	-	-	-	125	
9	1,9	117	24,4	81	5	4	1	20	3	-	-	-	-	-	-	-	2	1	-	
28	2,1	240	18,0	155	35	-	-	22	28	-	-	-	-	-	-	-	-	-	126	
19	1,4	274	20,5	180	30	22	7	8	13	3	1	1	3	2	-	1	2	1	-	
37	1,7	310	14,5	182	65	-	-	39	24	-	-	-	-	-	-	-	-	-	127	
46	2,1	403	18,8	232	53	30	16	17	15	10	5	6	5	1	1	2	3	7	-	
339	2,9	1 584	13,6	908	303	-	-	268	105	-	-	-	-	-	-	-	-	-	128	
291	2,5	1 732	14,9	873	253	144	107	115	53	42	50	31	19	11	5	8	7	14	-	
70	2,0	542	15,7	349	73	-	-	92	28	-	-	-	-	-	-	-	-	-	129	
60	1,7	664	19,2	438	67	38	19	44	14	8	6	3	5	2	6	5	5	4	-	
15	1,8	157	19,2	117	22	-	-	13	5	-	-	-	-	-	-	-	-	-	130	
9	1,1	180	21,7	125	19	6	7	7	6	5	-	2	1	2	-	-	-	-	-	
16	1,7	192	20,3	116	17	-	-	54	5	-	-	-	-	-	-	-	-	-	131	
17	1,8	250	26,4	165	17	12	6	40	4	1	-	1	1	1	-	-	-	2	-	
28	2,5	228	20,5	149	35	-	-	21	23	-	-	-	-	-	-	-	-	-	132	
26	2,3	296	26,6	199	32	10	6	18	10	1	4	6	1	2	3	-	-	4	-	
7	1,2	117	20,0	84	11	-	-	14	8	-	-	-	-	-	-	-	-	-	134	
9	1,5	117	20,0	95	4	3	3	4	3	2	1	-	2	-	-	-	-	-	-	
33	2,0	370	22,4	254	37	-	-	49	30	-	-	-	-	-	-	-	-	-	135	
24	1,4	442	26,7	313	31	19	9	25	17	9	3	2	3	4	3	1	-	3	-	
53	2,4	383	17,3	238	58	-	-	66	21	-	-	-	-	-	-	-	-	-	136	
46	2,1	440	19,9	264	53	27	18	34	11	7	2	5	8	1	3	1	3	3	-	
10	1,4	117	16,9	75	17	-	-	12	13	-	-	-	-	-	-	-	-	-	138	
5	0,7	157	22,7	109	19	9	1	5	6	2	-	-	1	2	-	3	-	-	-	
33	2,5	275	21,1	164	49	-	-	34	28	-	-	-	-	-	-	-	-	-	139	
27	2,1	300	23,1	189	37	18	3	23	17	4	2	2	1	-	-	-	-	4	-	
19	1,7	267	23,9	171	36	-	-	41	19	-	-	-	-	-	-	-	-	-	140	
13	1,2	304	27,1	228	23	9	7	14	10	4	4	1	-	1	-	1	-	2	-	
8	1,2	134	19,8	97	15	-	-	18	4	-	-	-	-	-	-	-	-	-	143	
7	1,0	175	25,8	135	15	5	-	9	3	3	1	-	-	1	1	2	-	-	-	
58	2,8	322	15,6	200	58	-	-	41	23	-	-	-	-	-	-	-	-	-	144	
49	2,4	385	18,7	213	48	21	9	26	18	12	12	5	9	6	2	-	1	3	-	
12	1,3	206	22,5	148	29	-	-	20	9	-	-	-	-	-	-	-	-	-	145	
9	1,0	238	25,9	178	24	1	5	17	5	1	2	2	-	-	1	1	-	1	-	
27	2,3	290	24,9	192	54	-	-	22	22	-	-	-	-	-	-	-	-	-	147	
18	1,5	348	29,6	245	45	11	3	16	19	-	2	2	-	1	-	2	-	2	-	
268	2,5	1 327	12,6	817	294	-	-	117	99	-	-	-	-	-	-	-	-	-	148	
252	2,4	1 726	16,4	894	267	162	70	69	73	26	53	21	22	19	6	14	11	19	-	
20	2,7	117	16,1	79	10	-	-	18	10	-	-	-	-	-	-	-	-	-	151	
13	1,8	131	18,0	89	12	7	4	9	3	-	1	1	1	1	1	-	2	-	-	
1 550	2,3	10 927	16,5	6 843	1 812	-	-	1 402	870	-	-	-	-	-	-	-	-	-	Zus.	
1 354	2,0	12 922	19,5	7 938	1 555	791	435	726	509	208	183	126	113	79	47	60	51	101	-	
184																				
92	1,8	466	9,2	247	71	60	44	21	23	-	-	-	-	-	-	-	-	-	112	
107	2,1	514	10,1	239	73	36	33	16	22	20	16	35	5	2	4	2	1	10	-	

Noch: 1. Ergebnisse der Bundestagswahl 2021 nach

Schl. Nr.	Gebiet	Wahlberechtigte		Wähler	Art der Stimme	Ungültige Stimmen		Gültige Stimmen		Von den gültigen Stimmen entfielen auf									
		Nichtwähler	Wahlbeteiligung in %			Anzahl	%	Anzahl	%	CSU		SPD		GRÜNE		FDP		AfD	
										Anzahl	%	Anzahl	%	Anzahl	%	Anzahl	%	Anzahl	%
Noch: Oberbayern																			
184 Noch: Landkreis München																			
113	Baierbrunn .....	2 238	2 031	E	7	0,3	2 024	822	40,6	259	12,8	503	24,9	179	8,8	80	4,0		
		207	90,8	Z	9	0,4	2 022	684	33,8	288	14,2	451	22,3	313	15,5	88	4,4		
114	Brunnthal .....	3 779	3 296	E	16	0,5	3 280	1 603	48,9	340	10,4	453	13,8	301	9,2	208	6,3		
		483	87,2	Z	7	0,2	3 289	1 263	38,4	419	12,7	409	12,4	534	16,2	250	7,6		
118	Feldkirchen .....	4 910	4 192	E	24	0,6	4 168	1 573	37,7	590	14,2	786	18,9	423	10,1	240	5,8		
		718	85,4	Z	16	0,4	4 176	1 306	31,3	702	16,8	707	16,9	659	15,8	257	6,2		
119	Garching b.München, St .....	10 463	8 537	E	52	0,6	8 485	3 064	36,1	1 590	18,7	1 823	21,5	646	7,6	401	4,7		
		1 926	81,6	Z	39	0,5	8 498	2 528	29,7	1 652	19,4	1 737	20,4	1 056	12,4	427	5,0		
120	Gräfelfing .....	9 714	8 625	E	33	0,4	8 592	3 483	40,5	1 170	13,6	1 987	23,1	898	10,5	316	3,7		
		1 089	88,8	Z	20	0,2	8 605	2 930	34,0	1 198	13,9	1 847	21,5	1 511	17,6	339	3,9		
121	Grasbrunn .....	4 816	4 264	E	19	0,4	4 245	1 825	43,0	546	12,9	792	18,7	445	10,5	209	4,9		
		552	88,5	Z	15	0,4	4 249	1 499	35,3	637	15,0	736	17,3	714	16,8	232	5,5		
122	Grünwald .....	8 074	7 039	E	19	0,3	7 020	3 666	52,2	588	8,4	1 034	14,7	1 017	14,5	278	4,0		
		1 035	87,2	Z	15	0,2	7 024	3 082	43,9	672	9,6	897	12,8	1 626	23,1	288	4,1		
123	Haar .....	13 579	10 884	E	60	0,6	10 824	3 973	36,7	1 974	18,2	2 072	19,1	857	7,9	620	5,7		
		2 695	80,2	Z	43	0,4	10 841	3 322	30,6	2 150	19,8	1 918	17,7	1 352	12,5	625	5,8		
127	Höhenkirchen-Siegersbrunn .....	7 483	6 560	E	32	0,5	6 528	2 604	39,9	906	13,9	1 469	22,5	524	8,0	299	4,6		
		923	87,7	Z	20	0,3	6 540	2 023	30,9	1 140	17,4	1 347	20,6	902	13,8	324	5,0		
129	Hohenbrunn .....	5 931	5 194	E	23	0,4	5 171	2 129	41,2	632	12,2	1 127	21,8	490	9,5	236	4,6		
		737	87,6	Z	13	0,3	5 181	1 684	32,5	798	15,4	1 014	19,6	812	15,7	262	5,1		
130	Ismaning .....	12 015	10 278	E	61	0,6	10 217	3 841	37,6	1 677	16,4	1 934	18,9	857	8,4	521	5,1		
		1 737	85,5	Z	37	0,4	10 241	3 340	32,6	1 872	18,3	1 753	17,1	1 292	12,6	544	5,3		
131	Kirchheim b.München .....	9 032	7 861	E	42	0,5	7 819	3 327	42,6	1 231	15,7	1 496	19,1	617	7,9	345	4,4		
		1 171	87,0	Z	39	0,5	7 822	2 577	32,9	1 490	19,0	1 441	18,4	1 031	13,2	365	4,7		
132	Neuried .....	5 929	5 161	E	22	0,4	5 139	1 886	36,7	888	17,3	1 202	23,4	435	8,5	192	3,7		
		768	87,0	Z	9	0,2	5 152	1 585	30,8	980	19,0	1 070	20,8	735	14,3	228	4,4		
134	Oberhaching .....	9 833	8 614	E	50	0,6	8 564	3 363	39,3	1 085	12,7	2 059	24,0	955	11,2	314	3,7		
		1 219	87,6	Z	29	0,3	8 585	2 827	32,9	1 309	15,2	1 912	22,3	1 304	15,2	336	3,9		
135	Oberschleißheim .....	7 664	6 143	E	30	0,5	6 113	2 358	38,6	1 150	18,8	1 045	17,1	436	7,1	375	6,1		
		1 521	80,2	Z	25	0,4	6 118	1 961	32,1	1 219	19,9	999	16,3	708	11,6	401	6,6		
136	Ottobrunn .....	14 274	12 048	E	63	0,5	11 985	4 561	38,1	1 696	14,2	2 671	22,3	1 068	8,9	621	5,2		
		2 226	84,4	Z	47	0,4	12 001	3 838	32,0	2 066	17,2	2 436	20,3	1 632	13,6	654	5,4		
137	Aying .....	3 786	3 305	E	18	0,5	3 287	1 537	46,8	331	10,1	517	15,7	246	7,5	222	6,8		
		481	87,3	Z	12	0,4	3 293	1 179	35,8	468	14,2	440	13,4	449	13,6	234	7,1		
138	Planegg .....	7 520	6 426	E	24	0,4	6 402	2 192	34,2	1 327	20,7	1 322	20,6	552	8,6	290	4,5		
		1 094	85,5	Z	14	0,2	6 412	1 978	30,8	1 193	18,6	1 324	20,6	890	13,9	322	5,0		
139	Pullach i. Isartal .....	6 201	5 456	E	24	0,4	5 432	2 385	43,9	679	12,5	1 180	21,7	626	11,5	169	3,1		
		745	88,0	Z	19	0,3	5 437	1 968	36,2	761	14,0	1 026	18,9	1 080	19,9	173	3,2		
140	Putzbrunn .....	4 413	3 725	E	31	0,8	3 694	1 602	43,4	514	13,9	617	16,7	337	9,1	210	5,7		
		688	84,4	Z	15	0,4	3 710	1 316	35,5	654	17,6	546	14,7	519	14,0	212	5,7		
141	Sauerlach .....	5 709	5 026	E	16	0,3	5 010	1 990	39,7	561	11,2	1 138	22,7	484	9,7	252	5,0		
		683	88,0	Z	18	0,4	5 008	1 704	34,0	737	14,7	920	18,4	733	14,6	278	5,6		
142	Schäftlarn .....	4 212	3 727	E	18	0,5	3 709	1 424	38,4	434	11,7	924	24,9	365	9,8	162	4,4		
		485	88,5	Z	12	0,3	3 715	1 193	32,1	538	14,5	788	21,2	582	15,7	193	5,2		
144	Straßlach-Dingharting .....	2 306	2 060	E	5	0,2	2 055	948	46,1	189	9,2	359	17,5	241	11,7	71	3,5		
		246	89,3	Z	4	0,2	2 056	826	40,2	225	10,9	316	15,4	388	18,9	77	3,7		
145	Taufkirchen .....	11 875	9 504	E	57	0,6	9 447	3 662	38,8	1 646	17,4	1 893	20,0	744	7,9	487	5,2		
		2 371	80,0	Z	38	0,4	9 466	3 067	32,4	1 886	19,9	1 673	17,7	1 141	12,1	521	5,5		
146	Neubiberg .....	10 261	8 752	E	36	0,4	8 716	2 898	33,2	1 282	14,7	2 140	24,6	971	11,1	433	5,0		
		1 509	85,3	Z	24	0,3	8 728	2 397	27,5	1 487	17,0	1 920	22,0	1 431	16,4	455	5,2		
147	Unterföhring .....	7 249	6 114	E	29	0,5	6 085	2 108	34,6	1 152	18,9	1 264	20,8	507	8,3	312	5,1		
		1 135	84,3	Z	19	0,3	6 095	1 777	29,2	1 177	19,3	1 222	20,0	797	13,1	356	5,8		
148	Unterhaching .....	17 190	14 288	E	80	0,6	14 208	4 870	34,3	2 461	17,3	3 171	22,3	1 262	8,9	739	5,2		
		2 902	83,1	Z	71	0,5	14 217	4 232	29,8	2 793	19,6	2 729	19,2	1 874	13,2	766	5,4		
149	Unterschleißheim, St .....	18 535	15 122	E	120	0,8	15 002	5 598	37,3	2 653	17,7	2 627	17,5	1 224	8,2	961	6,4		
		3 413	81,6	Z	72	0,5	15 050	4 758	31,6	2 860	19,0	2 449	16,3	1 865	12,4	1 023	6,8		

E = Erststimmen. Z = Zweitstimmen.

Regierungsbezirken, Kreisen und Gemeinden

DIE LINKE		Sonstige		Von den gültigen Stimmen entfielen auf																Schl. Nr.
				davon																
				FREIE WÄHLER	dieBasis	Tier-schutz-partei	Die PARTEI	ÖDP	BP	PIRATEN	Team Toden-höfer	Volt	UNAB-HÄN-GIGE	Gesund-heits-forschung	V-Partei³	Die Huma-nisten	NPD	Übrige		
Anzahl	%	Anzahl	%	Anzahl																
17	18	19	20	21	22	23	24	25	26	27	28	29	30	31	32	33	34	35		
Noch: Oberbayern																				
24	1,2	157	7,8	53	33	19	12	30	10	-	-	-	-	-	-	-	-	-	113	
31	1,5	167	8,3	60	33	14	6	21	7	6	2	8	1	1	2	2	-	4	-	
43	1,3	332	10,1	163	46	54	30	18	21	-	-	-	-	-	-	-	-	-	114	
59	1,8	355	10,8	172	43	44	19	12	12	9	5	21	5	3	1	4	3	2	-	
90	2,2	466	11,2	220	65	69	48	36	28	-	-	-	-	-	-	-	-	-	118	
99	2,4	446	10,7	198	50	48	34	21	22	17	14	14	8	4	4	3	1	8	-	
218	2,6	743	8,8	299	115	118	92	73	46	-	-	-	-	-	-	-	-	-	119	
248	2,9	850	10,0	296	119	89	59	48	16	57	68	34	15	10	3	25	-	11	-	
128	1,5	610	7,1	246	123	76	71	59	35	-	-	-	-	-	-	-	-	-	120	
163	1,9	617	7,2	216	135	42	42	49	24	20	24	40	5	1	6	3	1	9	-	
37	0,9	391	9,2	203	56	47	27	39	19	-	-	-	-	-	-	-	-	-	121	
60	1,4	371	8,7	171	56	36	15	28	14	13	8	8	6	3	-	3	1	9	-	
79	1,1	358	5,1	142	73	52	32	37	22	-	-	-	-	-	-	-	-	-	122	
93	1,3	366	5,2	139	70	29	25	22	9	9	12	34	3	6	1	2	-	5	-	
296	2,7	1 032	9,5	380	160	190	124	100	78	-	-	-	-	-	-	-	-	-	123	
317	2,9	1 157	10,7	392	147	156	98	63	46	54	78	35	17	13	7	9	10	32	-	
89	1,4	637	9,8	266	114	78	52	86	41	-	-	-	-	-	-	-	-	-	127	
130	2,0	674	10,3	240	113	62	45	68	23	39	12	38	11	5	1	5	1	11	-	
96	1,9	461	8,9	175	87	55	41	81	22	-	-	-	-	-	-	-	-	-	129	
121	2,3	490	9,5	206	81	51	26	45	10	8	12	28	4	3	2	7	2	5	-	
215	2,1	1 172	11,5	629	117	171	104	101	50	-	-	-	-	-	-	-	-	-	130	
272	2,7	1 168	11,4	555	114	145	69	76	30	28	30	52	19	14	8	11	3	14	-	
179	2,3	624	8,0	252	96	106	74	51	45	-	-	-	-	-	-	-	-	-	131	
166	2,1	752	9,6	316	105	93	60	33	29	20	17	36	12	4	8	8	1	10	-	
95	1,8	441	8,6	169	90	73	41	46	22	-	-	-	-	-	-	-	-	-	132	
117	2,3	437	8,5	133	82	61	33	24	17	14	24	17	5	5	4	6	1	11	-	
109	1,3	679	7,9	275	134	79	61	79	51	-	-	-	-	-	-	-	-	-	134	
155	1,8	742	8,6	312	127	67	38	44	36	31	13	39	5	5	3	8	1	13	-	
128	2,1	621	10,2	273	82	83	68	82	33	-	-	-	-	-	-	-	-	-	135	
158	2,6	672	11,0	249	95	82	35	59	29	16	40	15	11	6	9	13	-	13	-	
212	1,8	1 156	9,6	377	154	155	167	247	56	-	-	-	-	-	-	-	-	-	136	
277	2,3	1 098	9,1	371	137	125	79	124	41	42	63	54	17	13	2	5	2	23	-	
24	0,7	410	12,5	192	92	41	26	27	32	-	-	-	-	-	-	-	-	-	137	
49	1,5	474	14,4	249	83	35	11	25	25	8	9	9	4	4	3	2	1	6	-	
131	2,0	588	9,2	290	97	71	57	49	24	-	-	-	-	-	-	-	-	-	138	
166	2,6	539	8,4	197	98	48	54	28	18	16	24	32	9	3	4	2	-	6	-	
67	1,2	326	6,0	128	62	49	30	41	16	-	-	-	-	-	-	-	-	-	139	
85	1,6	344	6,3	107	72	47	21	21	14	7	10	30	1	5	1	2	-	6	-	
60	1,6	354	9,6	140	57	57	40	43	17	-	-	-	-	-	-	-	-	-	140	
73	2,0	390	10,5	159	50	46	25	36	11	6	15	17	11	3	-	6	1	4	-	
60	1,2	525	10,5	279	78	60	48	40	20	-	-	-	-	-	-	-	-	-	141	
72	1,4	564	11,3	290	73	49	30	28	24	22	8	17	7	4	4	3	2	3	-	
64	1,7	336	9,1	145	61	34	21	45	30	-	-	-	-	-	-	-	-	-	142	
71	1,9	350	9,4	152	63	27	10	27	18	11	8	21	7	2	-	-	-	4	-	
21	1,0	226	11,0	99	29	26	11	22	39	-	-	-	-	-	-	-	-	-	144	
20	1,0	204	9,9	110	35	14	8	10	15	1	4	3	-	2	-	-	-	2	-	
190	2,0	825	8,7	347	121	140	81	70	66	-	-	-	-	-	-	-	-	-	145	
229	2,4	949	10,0	353	129	112	47	52	39	38	83	40	9	12	7	7	3	18	-	
146	1,7	846	9,7	301	118	109	130	146	42	-	-	-	-	-	-	-	-	-	146	
202	2,3	836	9,6	276	109	70	80	86	23	31	21	69	21	8	6	11	3	22	-	
175	2,9	567	9,3	282	73	78	65	36	33	-	-	-	-	-	-	-	-	-	147	
184	3,0	582	9,5	246	72	71	36	21	20	15	35	26	7	8	8	7	-	10	-	
277	1,9	1 428	10,1	571	230	192	163	142	130	-	-	-	-	-	-	-	-	-	148	
337	2,4	1 486	10,5	587	210	177	94	81	70	48	59	70	15	10	14	15	7	29	-	
340	2,3	1 599	10,7	648	246	213	168	239	85	-	-	-	-	-	-	-	-	-	149	
388	2,6	1 707	11,3	621	231	178	122	164	55	53	94	68	21	14	15	25	9	37	-	

Noch: 1. Ergebnisse der Bundestagswahl 2021 nach

Schl. Nr.	Gebiet	Wahlberechtigte		Wähler		Art der Stimme	Ungültige Stimmen		Gültige Stimmen		Von den gültigen Stimmen entfielen auf									
		Nichtwähler	Wahlbeteiligung in %	Anzahl	%		Anzahl	%	CSU		SPD		GRÜNE		FDP		AfD			
									Anzahl	%	Anzahl	%	Anzahl	%	Anzahl	%	Anzahl	%		
1	2	3	4	5	6	7	8	9	10	11	12	13	14	15	16					

Noch: Oberbayern

184 Noch: Landkreis München

Zusammen	234 912	199 333	E	1 041	0,5	198 292	77 523	39,1	30 237	15,2	40 475	20,4	18 180	9,2	9 816	5,0
	35 579	84,9	Z	723	0,4	198 610	64 669	32,6	34 189	17,2	36 817	18,5	28 696	14,4	10 489	5,3

185 Landkreis Neuburg-Schrobenhausen

113	Aresing .....	2 277	1 972	E	10	0,5	1 962	855	43,6	172	8,8	152	7,7	141	7,2	186	9,5
		305	86,6	Z	7	0,4	1 965	712	36,2	244	12,4	167	8,5	203	10,3	188	9,6
116	Berg im Gau .....	996	885	E	7	0,8	878	425	48,4	51	5,8	29	3,3	47	5,4	93	10,6
		111	88,9	Z	7	0,8	878	378	43,1	66	7,5	33	3,8	70	8,0	93	10,6
118	Bergheim .....	1 506	1 311	E	16	1,2	1 295	705	54,4	99	7,6	119	9,2	69	5,3	131	10,1
		195	87,1	Z	4	0,3	1 307	510	39,0	150	11,5	133	10,2	132	10,1	150	11,5
123	Brunnen .....	1 340	1 191	E	5	0,4	1 186	633	53,4	80	6,7	56	4,7	57	4,8	126	10,6
		149	88,9	Z	4	0,3	1 187	539	45,4	117	9,9	64	5,4	97	8,2	132	11,1
125	Burgheim, M .....	3 532	2 836	E	9	0,3	2 827	1 446	51,1	297	10,5	170	6,0	120	4,2	303	10,7
		696	80,3	Z	5	0,2	2 831	1 107	39,1	390	13,8	205	7,2	259	9,1	311	11,0
127	Ehekirchen .....	2 939	2 500	E	11	0,4	2 489	1 320	53,0	192	7,7	172	6,9	132	5,3	241	9,7
		439	85,1	Z	8	0,3	2 492	981	39,4	268	10,8	202	8,1	238	9,6	293	11,8
131	Gachenbach .....	1 957	1 697	E	9	0,5	1 688	807	47,8	101	6,0	135	8,0	104	6,2	154	9,1
		260	86,7	Z	7	0,4	1 690	710	42,0	157	9,3	135	8,0	173	10,2	159	9,4
139	Karlshuld .....	4 652	3 702	E	24	0,6	3 678	1 797	48,9	371	10,1	180	4,9	197	5,4	416	11,3
		950	79,6	Z	22	0,6	3 680	1 353	36,8	515	14,0	216	5,9	376	10,2	444	12,1
140	Karlskron .....	3 896	3 224	E	10	0,3	3 214	1 473	45,8	418	13,0	226	7,0	182	5,7	346	10,8
		672	82,8	Z	7	0,2	3 217	1 166	36,2	510	15,9	247	7,7	320	9,9	346	10,8
143	Langenmosen .....	1 210	1 074	E	5	0,5	1 069	507	47,4	73	6,8	49	4,6	67	6,3	117	10,9
		136	88,8	Z	7	0,7	1 067	444	41,6	87	8,2	51	4,8	107	10,0	106	9,9
149	Neuburg a.d.Donau, GKSt .....	20 578	15 304	E	122	0,8	15 182	6 673	44,0	2 194	14,5	1 627	10,7	896	5,9	1 500	9,9
		5 274	74,4	Z	79	0,5	15 225	5 150	33,8	2 690	17,7	1 824	12,0	1 575	10,3	1 589	10,4
150	Oberhausen .....	2 375	1 980	E	12	0,6	1 968	873	44,4	258	13,1	171	8,7	116	5,9	210	10,7
		395	83,4	Z	10	0,5	1 970	663	33,7	311	15,8	214	10,9	198	10,1	219	11,1
153	Rennertshofen, M .....	3 849	3 214	E	25	0,8	3 189	1 650	51,7	287	9,0	211	6,6	149	4,7	327	10,3
		635	83,5	Z	24	0,7	3 190	1 183	37,1	434	13,6	250	7,8	339	10,6	342	10,7
157	Rohrenfels .....	1 218	1 032	E	6	0,6	1 026	433	42,2	96	9,4	86	8,4	57	5,6	135	13,2
		186	84,7	Z	1	0,1	1 031	332	32,2	129	12,5	82	8,0	85	8,2	153	14,8
158	Schrobenhausen, St .....	12 723	9 931	E	73	0,7	9 858	3 695	37,5	1 385	14,0	1 031	10,5	659	6,7	903	9,2
		2 792	78,1	Z	49	0,5	9 882	3 165	32,0	1 601	16,2	1 171	11,8	992	10,0	956	9,7
163	Königsmoos .....	3 685	2 980	E	18	0,6	2 962	1 326	44,8	280	9,5	151	5,1	170	5,7	408	13,8
		705	80,9	Z	13	0,4	2 967	1 027	34,6	377	12,7	179	6,0	321	10,8	423	14,3
166	Waidhofen .....	1 775	1 486	E	9	0,6	1 477	589	39,9	145	9,8	113	7,7	99	6,7	177	12,0
		289	83,7	Z	9	0,6	1 477	525	35,5	188	12,7	115	7,8	133	9,0	168	11,4
168	Weichering .....	1 889	1 555	E	5	0,3	1 550	771	49,7	182	11,7	99	6,4	84	5,4	136	8,8
		334	82,3	Z	7	0,5	1 548	583	37,7	224	14,5	125	8,1	148	9,6	150	9,7
	Zusammen	72 397	57 874	E	376	0,6	57 498	25 978	45,2	6 681	11,6	4 777	8,3	3 346	5,8	5 909	10,3
		14 523	79,9	Z	270	0,5	57 604	20 528	35,6	8 458	14,7	5 413	9,4	5 766	10,0	6 222	10,8

186 Landkreis Pfaffenhofen a.d.Ilm

113	Baar-Ebenhausen .....	4 108	3 302	E	20	0,6	3 282	1 269	38,7	486	14,8	241	7,3	225	6,9	409	12,5
		806	80,4	Z	17	0,5	3 285	1 164	35,4	534	16,3	267	8,1	336	10,2	411	12,5
116	Ernsgaden .....	1 276	1 046	E	10	1,0	1 036	423	40,8	127	12,3	69	6,7	77	7,4	130	12,5
		230	82,0	Z	7	0,7	1 039	377	36,3	139	13,4	79	7,6	115	11,1	128	12,3
122	Geisenfeld, St .....	8 016	6 516	E	34	0,5	6 482	2 932	45,2	656	10,1	510	7,9	433	6,7	810	12,5
		1 500	81,3	Z	22	0,3	6 494	2 587	39,8	802	12,3	544	8,4	681	10,5	794	12,2
125	Gerolsbach .....	2 785	2 369	E	7	0,3	2 362	1 087	46,0	229	9,7	220	9,3	179	7,6	204	8,6
		416	85,1	Z	4	0,2	2 365	943	39,9	273	11,5	257	10,9	272	11,5	189	8,0
126	Hettenshausen .....	1 535	1 317	E	9	0,7	1 308	466	35,6	190	14,5	165	12,6	88	6,7	145	11,1
		218	85,8	Z	8	0,6	1 309	416	31,8	196	15,0	192	14,7	140	10,7	127	9,7
128	Hohenwart, M .....	3 611	2 965	E	13	0,4	2 952	1 273	43,1	224	7,6	219	7,4	203	6,9	328	11,1
		646	82,1	Z	11	0,4	2 954	1 129	38,2	305	10,3	219	7,4	317	10,7	338	11,4
130	Ilmmünster .....	1 720	1 470	E	10	0,7	1 460	554	37,9	209	14,3	160	11,0	125	8,6	173	11,8
		250	85,5	Z	4	0,3	1 466	488	33,3	216	14,7	179	12,2	194	13,2	156	10,6

E = Erststimmen. Z = Zweitstimmen.

Regierungsbezirken, Kreisen und Gemeinden

DIE LINKE		Sonstige		Von den gültigen Stimmen entfielen auf																Schl. Nr.
				davon																
				FREIE WÄHLER	dieBasis	Tier-schutz-partei	Die PARTEI	ÖDP	BP	PIRATEN	Team Toden-höfer	Volt	UNAB-HÄN-GIGE	Gesund-heits-forschung	V-Partei³	Die Huma-nisten	NPD	Übrige		
Anzahl	%	Anzahl	%	Anzahl																
17	18	19	20	21	22	23	24	25	26	27	28	29	30	31	32	33	34	35		

Noch: Oberbayern

184

3 685	1,9	18 376	9,3	7 791	2 880	2 555	1 928	2 086	1 136	-	-	-	-	-	-	-	-	-	-	Zus.
4 449	2,2	19 301	9,7	7 612	2 805	2 054	1 254	1 332	719	659	808	910	261	173	127	196	54	337		

185

28	1,4	428	21,8	278	101	-	7	10	20	-	-	6	-	-	6	-	-	-	-	113
30	1,5	421	21,4	309	52	15	10	1	11	3	3	3	1	2	4	3	3	1	-	
7	0,8	226	25,7	173	36	-	5	-	8	-	-	1	-	-	3	-	-	-	-	116
9	1,0	229	26,1	193	18	4	2	-	5	1	-	1	2	-	-	-	-	-	3	
17	1,3	155	12,0	93	28	-	10	17	7	-	-	-	-	-	-	-	-	-	-	118
12	0,9	220	16,8	142	33	9	5	11	7	2	2	3	1	-	1	2	1	1	-	
15	1,3	219	18,5	156	39	-	8	5	7	-	-	-	-	-	4	-	-	-	-	123
7	0,6	231	19,5	175	15	7	6	3	6	3	2	3	2	-	1	-	1	7	-	
32	1,1	459	16,2	319	58	-	22	25	35	-	-	-	-	-	-	-	-	-	-	125
35	1,2	524	18,5	362	60	27	17	15	16	8	-	1	7	3	1	3	4	-	-	
30	1,2	402	16,2	285	54	-	18	25	20	-	-	-	-	-	-	-	-	-	-	127
29	1,2	481	19,3	350	45	25	10	15	19	6	1	1	-	1	2	-	4	2	-	
11	0,7	376	22,3	261	74	-	7	9	20	-	-	1	-	-	4	-	-	-	-	131
11	0,7	345	20,4	260	37	12	6	4	14	2	-	3	3	2	1	-	-	-	1	
50	1,4	667	18,1	515	64	-	30	23	35	-	-	-	-	-	-	-	-	-	-	139
33	0,9	743	20,2	546	59	30	24	12	23	9	-	9	9	3	2	3	4	10	-	
52	1,6	517	16,1	352	58	-	38	21	48	-	-	-	-	-	-	-	-	-	-	140
53	1,6	575	17,9	371	59	34	24	10	27	10	6	10	4	3	1	5	6	5	-	
7	0,7	249	23,3	168	56	-	5	5	7	-	-	3	-	-	5	-	-	-	-	143
10	0,9	262	24,6	210	24	9	1	3	8	1	1	-	1	1	-	-	-	3	-	
358	2,4	1 934	12,7	1 179	230	-	246	151	128	-	-	-	-	-	-	-	-	-	-	149
373	2,4	2 024	13,3	1 131	237	152	133	86	75	64	29	15	29	18	13	12	6	24	-	
42	2,1	298	15,1	210	23	-	22	33	10	-	-	-	-	-	-	-	-	-	-	150
37	1,9	328	16,6	211	21	24	12	18	11	7	3	4	4	2	1	1	3	6	-	
42	1,3	523	16,4	392	43	-	37	17	34	-	-	-	-	-	-	-	-	-	-	153
47	1,5	595	18,7	427	51	24	23	14	24	10	2	2	4	7	2	2	2	1	-	
16	1,6	203	19,8	133	29	-	12	19	10	-	-	-	-	-	-	-	-	-	-	157
21	2,0	229	22,2	149	21	14	7	10	10	10	2	1	1	-	-	2	-	2	-	
176	1,8	2 009	20,4	1 008	647	-	107	97	66	-	-	42	-	-	42	-	-	-	-	158
199	2,0	1 798	18,2	1 081	282	110	63	43	42	29	50	39	12	6	15	5	6	15	-	
46	1,6	581	19,6	452	43	-	29	19	38	-	-	-	-	-	-	-	-	-	-	163
35	1,2	605	20,4	431	47	24	20	10	27	11	4	2	9	5	2	3	2	8	-	
11	0,7	343	23,2	218	62	-	14	7	22	-	-	12	-	-	8	-	-	-	-	166
23	1,6	325	22,0	221	29	13	11	4	20	5	1	9	7	-	-	1	4	-	-	
22	1,4	256	16,5	161	20	-	19	23	33	-	-	-	-	-	-	-	-	-	-	168
24	1,6	294	19,0	199	21	13	8	5	21	7	7	5	2	2	2	-	1	1	-	
962	1,7	9 845	17,1	6 353	1 665	-	636	506	548	-	-	65	-	-	72	-	-	-	-	Zus.
988	1,7	10 229	17,8	6 768	1 111	546	382	264	366	188	113	111	98	55	48	42	47	90		

186

37	1,1	615	18,7	414	75	-	31	38	34	-	-	7	-	-	16	-	-	-	-	113
57	1,7	516	15,7	322	44	40	21	21	24	10	3	5	7	1	7	2	2	7	-	
27	2,6	183	17,7	140	8	-	10	6	13	-	-	3	-	-	3	-	-	-	-	116
18	1,7	183	17,6	119	7	18	6	7	9	2	2	3	2	1	2	1	-	4	-	
98	1,5	1 043	16,1	655	108	-	72	76	95	-	-	15	-	-	22	-	-	-	-	122
119	1,8	967	14,9	653	72	40	42	29	51	16	12	6	9	6	8	3	9	11	-	
37	1,6	406	17,2	245	72	-	18	35	8	-	-	16	-	-	12	-	-	-	-	125
51	2,2	380	16,1	247	44	15	11	17	4	9	1	21	2	1	5	1	-	2	-	
16	1,2	238	18,2	130	37	-	17	30	12	-	-	2	-	-	10	-	-	-	-	126
23	1,8	215	16,4	122	27	13	8	11	8	8	7	3	3	-	3	-	1	1	-	
42	1,4	663	22,5	488	76	-	24	32	25	-	-	13	-	-	5	-	-	-	-	128
46	1,6	600	20,3	452	44	17	14	16	19	4	5	10	5	-	4	6	2	2	-	
16	1,1	223	15,3	122	44	-	15	26	6	-	-	5	-	-	5	-	-	-	-	130
22	1,5	211	14,4	127	34	10	7	14	5	1	4	5	3	-	-	-	-	1	-	

Noch: 1. Ergebnisse der Bundestagswahl 2021 nach

Schl. Nr.	Gebiet	Wahlberechtigte		Wähler	Art der Stimme	Ungültige Stimmen		Gültige Stimmen	Von den gültigen Stimmen entfielen auf										
		Nichtwähler	Wahlbeteiligung in %			Anzahl	%		Anzahl	CSU		SPD		GRÜNE		FDP		AfD	
										Anzahl	%	Anzahl	%	Anzahl	%	Anzahl	%	Anzahl	%
1	2	3	4	5	6	7	8	9	10	11	12	13	14	15	16				

Noch: Oberbayern

186 Noch: Landkreis Pfaffenhofen a.d.Ilm

132	Jetzendorf .....	2 371	2 036	E	16	0,8	2 020	835	41,3	226	11,2	263	13,0	139	6,9	178	8,8
		335	85,9	Z	7	0,3	2 029	753	37,1	248	12,2	266	13,1	209	10,3	168	8,3
137	Manching, M .....	8 757	6 590	E	49	0,7	6 541	2 530	38,7	960	14,7	503	7,7	511	7,8	779	11,9
		2 167	75,3	Z	34	0,5	6 556	2 228	34,0	1 085	16,5	586	8,9	710	10,8	743	11,3
139	Münchsmünster .....	2 363	1 874	E	10	0,5	1 864	753	40,4	289	15,5	106	5,7	135	7,2	271	14,5
		489	79,3	Z	11	0,6	1 863	644	34,6	303	16,3	129	6,9	195	10,5	262	14,1
143	Pfaffenhofen a.d.Ilm, St .....	19 051	15 413	E	89	0,6	15 324	5 326	34,8	2 511	16,4	2 107	13,7	1 286	8,4	1 331	8,7
		3 638	80,9	Z	56	0,4	15 357	4 781	31,1	2 614	17,0	2 327	15,2	1 826	11,9	1 276	8,3
144	Pörmbach .....	1 635	1 359	E	6	0,4	1 353	606	44,8	150	11,1	123	9,1	84	6,2	121	8,9
		276	83,1	Z	5	0,4	1 354	533	39,4	182	13,4	153	11,3	113	8,3	119	8,8
146	Reichertshausen .....	3 832	3 185	E	28	0,9	3 157	1 236	39,2	405	12,8	369	11,7	262	8,3	318	10,1
		647	83,1	Z	15	0,5	3 170	1 097	34,6	444	14,0	380	12,0	411	13,0	311	9,8
147	Reichertshofen, M .....	6 102	4 851	E	31	0,6	4 820	1 993	41,3	643	13,3	378	7,8	346	7,2	609	12,6
		1 251	79,5	Z	19	0,4	4 832	1 807	37,4	752	15,6	435	9,0	473	9,8	583	12,1
149	Rohrbach .....	4 460	3 735	E	23	0,6	3 712	1 283	34,6	562	15,1	383	10,3	305	8,2	404	10,9
		725	83,7	Z	12	0,3	3 723	1 156	31,1	635	17,1	421	11,3	433	11,6	374	10,0
151	Scheyern .....	3 691	3 180	E	9	0,3	3 171	1 250	39,4	391	12,3	391	12,3	186	5,9	284	9,0
		511	86,2	Z	7	0,2	3 173	1 098	34,6	446	14,1	452	14,2	313	9,9	259	8,2
152	Schweitenkirchen .....	3 814	3 159	E	21	0,7	3 138	1 294	41,2	321	10,2	289	9,2	244	7,8	367	11,7
		655	82,8	Z	12	0,4	3 147	1 169	37,1	360	11,4	308	9,8	350	11,1	333	10,6
158	Vohburg a.d.Donau, St .....	6 129	4 805	E	36	0,7	4 769	1 912	40,1	707	14,8	337	7,1	289	6,1	687	14,4
		1 324	78,4	Z	23	0,5	4 782	1 652	34,5	787	16,5	390	8,2	431	9,0	659	13,8
162	Wolnzach, M .....	8 618	7 156	E	42	0,6	7 114	2 658	37,4	976	13,7	587	8,3	585	8,2	693	9,7
		1 462	83,0	Z	32	0,4	7 124	2 380	33,4	1 101	15,5	672	9,4	918	12,9	675	9,5
	Zusammen	93 874	76 328	E	463	0,6	75 865	29 680	39,1	10 262	13,5	7 420	9,8	5 702	7,5	8 241	10,9
		17 546	81,3	Z	306	0,4	76 022	26 402	34,7	11 422	15,0	8 256	10,9	8 437	11,1	7 905	10,4

187 Landkreis Rosenheim

113	Amerang .....	2 920	2 458	E	13	0,5	2 445	950	38,9	211	8,6	323	13,2	204	8,3	188	7,7
		462	84,2	Z	7	0,3	2 451	812	33,1	277	11,3	311	12,7	264	10,8	193	7,9
114	Aschau i.Chiemgau .....	4 581	3 822	E	17	0,4	3 805	1 629	42,8	436	11,5	600	15,8	333	8,8	196	5,2
		759	83,4	Z	18	0,5	3 804	1 371	36,0	526	13,8	577	15,2	461	12,1	209	5,5
116	Babensham .....	2 397	2 032	E	14	0,7	2 018	829	41,1	168	8,3	224	11,1	169	8,4	149	7,4
		365	84,8	Z	10	0,5	2 022	699	34,6	225	11,1	223	11,0	231	11,4	174	8,6
117	Bad Aibling, St .....	14 059	11 312	E	68	0,6	11 244	4 095	36,4	1 472	13,1	1 719	15,3	998	8,9	861	7,7
		2 747	80,5	Z	43	0,4	11 269	3 460	30,7	1 693	15,0	1 637	14,5	1 459	12,9	950	8,4
118	Bernau a.Chiemsee .....	5 017	4 012	E	22	0,5	3 990	1 617	40,5	456	11,4	514	12,9	385	9,6	333	8,3
		1 005	80,0	Z	15	0,4	3 997	1 355	33,9	557	13,9	474	11,9	523	13,1	339	8,5
120	Brannenburg .....	4 976	4 017	E	17	0,4	4 000	1 449	36,2	479	12,0	689	17,2	376	9,4	241	6,0
		959	80,7	Z	7	0,2	4 010	1 168	29,1	583	14,5	680	17,0	504	12,6	267	6,7
121	Breitbrunn a.Chiemsee .....	1 298	1 101	E	9	0,8	1 092	431	39,5	82	7,5	201	18,4	108	9,9	62	5,7
		197	84,8	Z	4	0,4	1 097	381	34,7	119	10,8	187	17,0	141	12,9	64	5,8
122	Bruckmühl, M .....	12 475	10 317	E	65	0,6	10 252	3 656	35,7	1 277	12,5	1 277	12,5	899	8,8	879	8,6
		2 158	82,7	Z	49	0,5	10 268	3 143	30,6	1 453	14,2	1 263	12,3	1 284	12,5	967	9,4
123	Chiemsee .....	152	137	E	-	-	137	70	51,1	10	7,3	22	16,1	13	9,5	3	2,2
		15	90,1	Z	-	-	137	57	41,6	15	10,9	26	19,0	15	10,9	3	2,2
124	Edling .....	3 397	2 789	E	19	0,7	2 770	1 007	36,4	348	12,6	371	13,4	252	9,1	248	9,0
		608	82,1	Z	15	0,5	2 774	858	30,9	455	16,4	379	13,7	288	10,4	227	8,2
125	Eggstätt .....	2 292	1 933	E	7	0,4	1 926	706	36,7	188	9,8	283	14,7	159	8,3	165	8,6
		359	84,3	Z	4	0,2	1 929	610	31,6	251	13,0	269	13,9	221	11,5	161	8,3
126	Eiselfing .....	2 425	2 029	E	9	0,4	2 020	893	44,2	203	10,0	204	10,1	125	6,2	159	7,9
		396	83,7	Z	3	0,1	2 026	733	36,2	255	12,6	203	10,0	181	8,9	173	8,5
128	Bad Endorf, M .....	6 120	4 743	E	34	0,7	4 709	1 552	33,0	523	11,1	732	15,5	311	6,6	373	7,9
		1 377	77,5	Z	20	0,4	4 723	1 429	30,3	702	14,9	718	15,2	467	9,9	401	8,5
129	Bad Feilnbach .....	6 237	5 189	E	38	0,7	5 151	1 987	38,6	456	8,9	504	9,8	479	9,3	513	10,0
		1 048	83,2	Z	26	0,5	5 163	1 623	31,4	568	11,0	500	9,7	576	11,2	555	10,7
130	Feldkirchen-Westerham .....	8 092	6 862	E	48	0,7	6 814	2 450	36,0	1 192	17,5	906	13,3	614	9,0	519	7,6
		1 230	84,8	Z	28	0,4	6 834	2 218	32,5	971	14,2	982	14,4	881	12,9	565	8,3

E = Erststimmen. Z = Zweitstimmen.

Regierungsbezirken, Kreisen und Gemeinden

DIE LINKE		Sonstige		Von den gültigen Stimmen entfielen auf																Schl. Nr.
				davon																
				FREIE WÄHLER	dieBasis	Tier-schutz-partei	Die PARTEI	ÖDP	BP	PIRATEN	Team Toden-höfer	Volt	UNAB-HÄN-GIGE	Gesund-heits-forschung	V-Partei³	Die Huma-nisten	NPD	Übrige		
Anzahl	%	Anzahl	%	Anzahl																
17	18	19	20	21	22	23	24	25	26	27	28	29	30	31	32	33	34	35		

Noch: Oberbayern

186

29	1,4	350	17,3	193	51	-	18	54	21	-	-	5	-	-	8	-	-	-	132
34	1,7	351	17,3	212	34	20	16	24	23	6	2	1	2	4	3	1	2	1	-
144	2,2	1 114	17,0	803	80	-	56	74	61	-	-	15	-	-	25	-	-	-	137
147	2,2	1 057	16,1	695	64	72	46	34	29	12	29	6	13	10	12	12	1	22	-
15	0,8	295	15,8	185	27	-	21	24	27	-	-	4	-	-	7	-	-	-	139
20	1,1	310	16,6	199	20	26	10	11	17	3	1	3	5	5	1	1	3	5	-
312	2,0	2 451	16,0	1 187	468	-	149	352	139	-	-	85	-	-	71	-	-	-	143
399	2,6	2 134	13,9	1 116	312	127	83	158	75	48	64	50	22	11	22	16	8	22	-
17	1,3	252	18,6	147	29	-	12	34	18	-	-	7	-	-	5	-	-	-	144
17	1,3	237	17,5	138	26	10	10	16	14	6	3	4	2	2	2	2	1	1	-
48	1,5	519	16,4	269	90	-	24	77	35	-	-	9	-	-	15	-	-	-	146
64	2,0	463	14,6	257	62	30	24	32	27	5	3	5	5	4	5	-	-	4	-
106	2,2	745	15,5	476	106	-	45	42	49	-	-	6	-	-	21	-	-	-	147
100	2,1	682	14,1	401	84	49	23	26	31	12	21	6	5	4	6	1	-	13	-
70	1,9	705	19,0	441	109	-	25	55	51	-	-	8	-	-	16	-	-	-	149
76	2,0	628	16,9	378	82	44	12	25	26	10	11	4	11	7	9	2	-	7	-
55	1,7	614	19,4	361	78	-	22	88	33	-	-	17	-	-	15	-	-	-	151
60	1,9	545	17,2	325	58	29	17	46	21	7	9	12	8	-	5	2	2	4	-
46	1,5	577	18,4	392	72	-	21	36	31	-	-	18	-	-	7	-	-	-	152
51	1,6	576	18,3	386	59	25	13	19	22	13	8	12	3	5	3	3	2	3	-
80	1,7	757	15,9	488	87	-	39	41	79	-	-	12	-	-	11	-	-	-	158
83	1,7	780	16,3	512	57	47	28	16	42	10	12	7	17	14	6	-	4	8	-
95	1,3	1 520	21,4	1 100	147	-	72	71	91	-	-	12	-	-	27	-	-	-	162
119	1,7	1 259	17,7	838	108	77	44	24	36	23	41	10	19	9	5	5	4	16	-
1 290	1,7	13 270	17,5	8 236	1 764	-	691	1 191	828	-	-	259	-	-	301	-	-	-	Zus.
1 506	2,0	12 094	15,9	7 499	1 238	709	435	546	483	205	238	173	143	84	108	58	41	134	-

187

49	2,0	520	21,3	268	103	-	34	73	34	-	-	-	-	-	-	-	-	-	8	113
57	2,3	537	21,9	331	80	22	18	26	31	6	3	5	4	4	1	1	-	5	-	
67	1,8	544	14,3	274	125	-	43	52	47	-	-	-	-	-	-	-	-	3	114	
76	2,0	584	15,4	337	95	36	28	26	24	6	2	10	6	-	4	-	2	8	-	
29	1,4	450	22,3	243	57	-	24	93	32	-	-	-	-	-	-	-	-	1	116	
34	1,7	436	21,6	287	44	14	12	28	17	8	1	5	1	1	5	1	1	11	-	
201	1,8	1 898	16,9	688	804	-	127	144	124	-	-	-	-	-	-	-	-	11	117	
254	2,3	1 816	16,1	833	475	105	73	77	83	39	32	35	13	5	14	11	5	16	-	
84	2,1	601	15,1	293	181	-	36	48	43	-	-	-	-	-	-	-	-	-	118	
95	2,4	654	16,4	345	133	42	25	28	26	12	6	11	3	5	5	2	4	7	-	
89	2,2	677	16,9	355	145	-	67	63	45	-	-	-	-	-	-	-	-	2	120	
100	2,5	708	17,7	437	97	34	27	28	33	10	8	9	4	1	4	5	-	11	-	
25	2,3	183	16,8	92	46	-	6	20	17	-	-	-	-	-	-	-	-	2	121	
25	2,3	180	16,4	91	40	13	6	8	12	-	-	4	-	2	1	-	1	2	-	
178	1,7	2 086	20,3	683	965	-	142	152	141	-	-	-	-	-	-	-	-	3	122	
228	2,2	1 930	18,8	858	530	106	75	87	112	31	27	33	20	11	10	5	8	17	-	
1	0,7	18	13,1	6	4	-	3	3	2	-	-	-	-	-	-	-	-	-	123	
1	0,7	20	14,6	13	3	1	1	-	1	1	-	-	-	-	-	-	-	-	-	
65	2,3	479	17,3	247	71	-	26	96	37	-	-	-	-	-	-	-	-	2	124	
68	2,5	499	18,0	289	60	30	20	35	22	14	9	4	-	1	6	3	1	5	-	
50	2,6	375	19,5	198	93	-	21	45	18	-	-	-	-	-	-	-	-	-	125	
55	2,9	362	18,8	184	71	28	10	20	14	3	9	4	6	-	2	3	-	8	-	
35	1,7	401	19,9	225	47	-	19	63	43	-	-	-	-	-	-	-	-	4	126	
47	2,3	434	21,4	285	44	19	11	25	30	5	3	2	-	1	3	-	2	4	-	
90	1,9	1 128	24,0	732	231	-	39	82	42	-	-	-	-	-	-	-	-	2	128	
108	2,3	898	19,0	489	187	45	33	44	34	10	12	9	5	9	8	1	3	9	-	
90	1,7	1 122	21,8	539	376	-	40	103	63	-	-	-	-	-	-	-	-	1	129	
90	1,7	1 251	24,2	803	216	34	24	52	47	16	9	11	13	5	4	4	4	9	-	
101	1,5	1 032	15,1	380	432	-	80	83	54	-	-	-	-	-	-	-	-	3	130	
133	1,9	1 084	15,9	541	268	55	43	47	32	16	12	28	7	7	2	2	9	15	-	

Noch: 1. Ergebnisse der Bundestagswahl 2021 nach

Schl. Nr.	Gebiet	Wahlberechtigte		Wähler		Art der Stimme	Ungültige Stimmen		Gültige Stimmen		Von den gültigen Stimmen entfielen auf									
		Nichtwähler	Wahlbeteiligung in %	Anzahl	%		Anzahl	%	CSU		SPD		GRÜNE		FDP		AfD			
									Anzahl	%	Anzahl	%	Anzahl	%	Anzahl	%	Anzahl	%		
									1	2	3	4	5	6	7	8	9	10	11	12
Noch: Oberbayern																				
187 Noch: Landkreis Rosenheim																				
131	Flintsbach a.Inn	2 333	1 950	E	13	0,7	1 937	723	37,3	236	12,2	234	12,1	216	11,2	151	7,8			
		383	83,6	Z	9	0,5	1 941	586	30,2	267	13,8	239	12,3	278	14,3	155	8,0			
132	Frasdorf	2 320	1 960	E	12	0,6	1 948	744	38,2	178	9,1	203	10,4	173	8,9	186	9,5			
		360	84,5	Z	4	0,2	1 956	644	32,9	203	10,4	199	10,2	248	12,7	177	9,0			
134	Griesstätt	2 124	1 806	E	13	0,7	1 793	678	37,8	172	9,6	176	9,8	144	8,0	174	9,7			
		318	85,0	Z	4	0,2	1 802	605	33,6	225	12,5	160	8,9	166	9,2	197	10,9			
137	Großkarolinenfeld	5 586	4 677	E	21	0,4	4 656	1 654	35,5	558	12,0	539	11,6	434	9,3	419	9,0			
		909	83,7	Z	9	0,2	4 668	1 430	30,6	652	14,0	581	12,4	597	12,8	441	9,4			
138	Gstadt a.Chiemsee	931	747	E	4	0,5	743	328	44,1	48	6,5	84	11,3	90	12,1	42	5,7			
		184	80,2	Z	2	0,3	745	279	37,4	73	9,8	75	10,1	116	15,6	45	6,0			
139	Halfing	2 092	1 709	E	14	0,8	1 695	599	35,3	125	7,4	168	9,9	132	7,8	147	8,7			
		383	81,7	Z	14	0,8	1 695	540	31,9	211	12,4	163	9,6	181	10,7	166	9,8			
142	Schechen	3 944	3 273	E	20	0,6	3 253	1 148	35,3	361	11,1	262	8,1	319	9,8	290	8,9			
		671	83,0	Z	12	0,4	3 261	1 076	33,0	410	12,6	286	8,8	392	12,0	327	10,0			
145	Höslwang	995	854	E	3	0,4	851	323	38,0	56	6,6	100	11,8	60	7,1	79	9,3			
		141	85,8	Z	2	0,2	852	286	33,6	86	10,1	98	11,5	77	9,0	80	9,4			
148	Kiefersfelden	5 022	3 911	E	29	0,7	3 882	1 450	37,4	535	13,8	523	13,5	361	9,3	350	9,0			
		1 111	77,9	Z	29	0,7	3 882	1 206	31,1	643	16,6	504	13,0	441	11,4	381	9,8			
150	Kolbermoor, St	13 403	10 300	E	98	1,0	10 202	3 701	36,3	1 323	13,0	1 180	11,6	1 015	9,9	1 105	10,8			
		3 103	76,8	Z	68	0,7	10 232	3 024	29,6	1 645	16,1	1 162	11,4	1 348	13,2	1 139	11,1			
154	Neubeuern, M	3 213	2 752	E	11	0,4	2 741	1 081	39,4	251	9,2	393	14,3	279	10,2	161	5,9			
		461	85,7	Z	8	0,3	2 744	956	34,8	340	12,4	389	14,2	338	12,3	169	6,2			
156	Nußdorf a.Inn	2 035	1 749	E	12	0,7	1 737	779	44,8	154	8,9	230	13,2	170	9,8	103	5,9			
		286	85,9	Z	10	0,6	1 739	660	38,0	188	10,8	244	14,0	210	12,1	112	6,4			
157	Oberaudorf	3 937	3 162	E	17	0,5	3 145	1 251	39,8	369	11,7	414	13,2	272	8,6	265	8,4			
		775	80,3	Z	9	0,3	3 153	1 039	33,0	444	14,1	389	12,3	371	11,8	271	8,6			
159	Pfaffing	3 113	2 584	E	15	0,6	2 569	1 117	43,5	233	9,1	300	11,7	159	6,2	203	7,9			
		529	83,0	Z	11	0,4	2 573	972	37,8	300	11,7	302	11,7	213	8,3	215	8,4			
162	Prien a.Chiemsee, M	8 336	6 721	E	63	0,9	6 658	2 672	40,1	758	11,4	1 154	17,3	656	9,9	401	6,0			
		1 615	80,6	Z	40	0,6	6 681	2 315	34,7	924	13,8	1 141	17,1	847	12,7	417	6,2			
163	Prutting	2 230	1 882	E	11	0,6	1 871	670	35,8	180	9,6	233	12,5	188	10,0	159	8,5			
		348	84,4	Z	8	0,4	1 874	597	31,9	236	12,6	219	11,7	236	12,6	170	9,1			
164	Ramerberg	1 082	904	E	4	0,4	900	331	36,8	115	12,8	99	11,0	54	6,0	85	9,4			
		178	83,5	Z	2	0,2	902	271	30,0	147	16,3	104	11,5	71	7,9	93	10,3			
165	Raubling	8 798	7 192	E	51	0,7	7 141	2 669	37,4	891	12,5	755	10,6	843	11,8	618	8,7			
		1 606	81,7	Z	34	0,5	7 158	2 311	32,3	1 128	15,8	784	11,0	840	11,7	664	9,3			
167	Riedering	4 332	3 608	E	28	0,8	3 580	1 140	31,8	342	9,6	392	10,9	406	11,3	396	11,1			
		724	83,3	Z	11	0,3	3 597	1 008	28,0	413	11,5	408	11,3	498	13,8	386	10,7			
168	Rimsting	3 087	2 534	E	14	0,6	2 520	1 092	43,3	249	9,9	383	15,2	199	7,9	169	6,7			
		553	82,1	Z	7	0,3	2 527	938	37,1	316	12,5	377	14,9	298	11,8	173	6,8			
169	Rohrdorf	4 458	3 703	E	29	0,8	3 674	1 291	35,1	492	13,4	389	10,6	400	10,9	324	8,8			
		755	83,1	Z	17	0,5	3 686	1 174	31,9	545	14,8	421	11,4	459	12,5	325	8,8			
170	Rott a.Inn	3 136	2 542	E	14	0,6	2 528	920	36,4	257	10,2	247	9,8	290	11,5	254	10,0			
		594	81,1	Z	9	0,4	2 533	786	31,0	333	13,1	243	9,6	288	11,4	274	10,8			
172	Samerberg	2 163	1 813	E	14	0,8	1 799	741	41,2	160	8,9	220	12,2	169	9,4	155	8,6			
		350	83,8	Z	9	0,5	1 804	651	36,1	208	11,5	225	12,5	213	11,8	151	8,4			
173	Schonstett	1 047	849	E	5	0,6	844	314	37,2	54	6,4	102	12,1	71	8,4	80	9,5			
		198	81,1	Z	4	0,5	845	276	32,7	79	9,3	93	11,0	81	9,6	83	9,8			
174	Söchtenau	2 135	1 808	E	15	0,8	1 793	573	32,0	146	8,1	218	12,2	133	7,4	173	9,6			
		327	84,7	Z	6	0,3	1 802	521	28,9	203	11,3	204	11,3	228	12,7	182	10,1			
176	Soyen	2 291	1 931	E	10	0,5	1 921	690	35,9	166	8,6	255	13,3	117	6,1	107	5,6			
		360	84,3	Z	7	0,4	1 924	646	33,6	228	11,9	279	14,5	181	9,4	108	5,6			
177	Stephanskirchen	7 899	6 599	E	62	0,9	6 537	2 055	31,4	828	12,7	1 053	16,1	750	11,5	506	7,7			
		1 300	83,5	Z	26	0,4	6 573	1 939	29,5	967	14,7	1 031	15,7	920	14,0	526	8,0			
179	Tuntenhausen	5 443	4 720	E	33	0,7	4 687	1 749	37,3	455	9,7	490	10,5	456	9,7	421	9,0			
		723	86,7	Z	29	0,6	4 691	1 474	31,4	528	11,3	518	11,0	583	12,4	435	9,3			

E = Erststimmen. Z = Zweitstimmen.



Regierungsbezirken, Kreisen und Gemeinden

DIE LINKE		Sonstige		Von den gültigen Stimmen entfielen auf																Schl. Nr.
				davon																
				FREIE WÄHLER	dieBasis	Tier-schutz-partei	Die PARTEI	ÖDP	BP	PIRATEN	Team Toden-höfer	Volt	UNAB-HÄN-GIGE	Gesund-heits-forschung	V-Partei³	Die Huma-nisten	NPD	Übrige		
Anzahl	%	Anzahl	%	Anzahl																
17	18	19	20	21	22	23	24	25	26	27	28	29	30	31	32	33	34	35		
37	1,9	340	17,6	145	97	-	25	40	31	-	-	-	-	-	-	-	-	2	131	
40	2,1	376	19,4	212	53	27	13	23	22	10	4	-	3	-	3	2	1	3		
28	1,4	436	22,4	235	82	-	20	32	66	-	-	-	-	-	-	-	-	1	132	
36	1,8	449	23,0	284	64	10	9	17	49	2	1	5	2	3	-	2	-	1		
30	1,7	419	23,4	213	97	-	27	48	34	-	-	-	-	-	-	-	-	-	134	
44	2,4	405	22,5	224	76	25	11	22	19	2	6	3	4	3	2	3	-	5		
80	1,7	972	20,9	450	248	-	68	73	130	-	-	-	-	-	-	-	-	3	137	
88	1,9	879	18,8	477	160	32	41	37	58	13	9	10	11	6	4	7	6	8		
19	2,6	132	17,8	62	34	-	9	16	11	-	-	-	-	-	-	-	-	-	138	
21	2,8	136	18,3	65	34	7	7	7	7	-	1	2	2	1	-	-	-	3		
34	2,0	490	28,9	336	84	-	24	28	18	-	-	-	-	-	-	-	-	-	139	
36	2,1	398	23,5	263	57	25	5	11	10	7	5	2	5	1	2	3	-	2		
69	2,1	804	24,7	503	156	-	34	48	62	-	-	-	-	-	-	-	-	1	142	
71	2,2	699	21,4	461	107	21	19	18	32	6	6	10	4	6	-	2	2	5		
12	1,4	221	26,0	155	28	-	5	20	13	-	-	-	-	-	-	-	-	-	145	
11	1,3	214	25,1	144	33	4	5	9	9	4	1	2	-	-	1	1	-	1		
82	2,1	581	15,0	327	117	-	52	27	54	-	-	-	-	-	-	-	-	4	148	
90	2,3	617	15,9	324	104	53	40	10	40	7	4	10	6	4	5	4	3	3		
212	2,1	1666	16,3	661	614	-	139	108	133	-	-	-	-	-	-	-	-	11	150	
248	2,4	1666	16,3	763	380	124	83	50	87	40	35	27	19	10	11	5	7	25		
60	2,2	516	18,8	270	109	-	28	60	49	-	-	-	-	-	-	-	-	-	154	
57	2,1	495	18,0	292	70	24	12	31	33	8	6	8	3	1	1	-	-	6		
22	1,3	279	16,1	156	48	-	18	35	21	-	-	-	-	-	-	-	-	1	156	
33	1,9	292	16,8	184	33	9	10	18	11	6	2	3	1	3	4	2	3	3		
51	1,6	523	16,6	294	81	-	48	48	49	-	-	-	-	-	-	-	-	3	157	
66	2,1	573	18,2	356	50	41	30	18	34	7	4	9	2	3	5	7	2	5		
36	1,4	521	20,3	275	76	-	32	95	43	-	-	-	-	-	-	-	-	-	159	
44	1,7	527	20,5	310	69	33	19	31	32	3	7	5	7	1	-	4	-	6		
157	2,4	860	12,9	358	263	-	83	63	91	-	-	-	-	-	-	-	-	2	162	
178	2,7	859	12,9	386	220	47	44	35	58	17	7	10	4	8	7	2	3	11		
26	1,4	415	22,2	243	91	-	17	39	24	-	-	-	-	-	-	-	-	1	163	
25	1,3	391	20,9	244	59	19	6	19	15	8	5	2	4	2	-	3	1	4		
12	1,3	204	22,7	80	45	-	9	56	14	-	-	-	-	-	-	-	-	-	164	
20	2,2	196	21,7	101	34	15	3	26	6	2	1	3	3	2	-	-	-	-		
121	1,7	1244	17,4	660	306	-	76	93	103	-	-	-	-	-	-	-	-	6	165	
145	2,0	1286	18,0	746	195	56	49	45	74	21	18	18	19	8	5	4	6	22		
52	1,5	852	23,8	490	195	-	39	68	58	-	-	-	-	-	-	-	-	2	167	
61	1,7	823	22,9	522	149	34	10	27	38	6	8	10	4	3	7	2	1	2		
60	2,4	368	14,6	202	84	-	24	29	28	-	-	-	-	-	-	-	-	1	168	
52	2,1	373	14,8	211	68	10	11	12	25	13	-	6	2	-	7	5	-	3		
66	1,8	712	19,4	344	146	-	43	97	77	-	-	-	-	-	-	-	-	5	169	
84	2,3	678	18,4	385	97	36	22	41	45	14	5	10	4	4	1	2	4	8		
46	1,8	514	20,3	256	121	-	29	70	38	-	-	-	-	-	-	-	-	-	170	
50	2,0	559	22,1	334	77	23	29	24	36	6	4	6	4	3	3	1	1	8		
26	1,4	328	18,2	175	56	-	26	49	21	-	-	-	-	-	-	-	-	1	172	
35	1,9	321	17,8	205	40	25	10	17	6	4	4	3	4	1	1	-	1	-		
12	1,4	211	25,0	124	34	-	9	31	13	-	-	-	-	-	-	-	-	-	173	
20	2,4	213	25,2	127	27	15	5	12	9	2	-	3	6	1	1	1	-	4		
29	1,6	521	29,1	369	90	-	11	29	21	-	-	-	-	-	-	-	-	1	174	
30	1,7	434	24,1	290	57	12	9	19	22	4	3	5	1	2	2	1	-	7		
45	2,3	541	28,2	185	57	-	17	261	20	-	-	-	-	-	-	-	-	1	176	
53	2,8	429	22,3	240	55	22	17	57	20	2	1	1	6	3	1	1	-	3		
158	2,4	1187	18,2	581	275	-	96	118	111	-	-	-	-	-	-	-	-	6	177	
170	2,6	1020	15,5	513	175	76	42	71	59	14	12	10	9	10	10	6	2	11		
81	1,7	1035	22,1	476	292	-	55	122	88	-	-	-	-	-	-	-	-	2	179	
83	1,8	1070	22,8	654	159	43	35	54	57	11	9	6	5	9	4	8	1	15		

Noch: Oberbayern

187

Noch: 1. Ergebnisse der Bundestagswahl 2021 nach

Schl. Nr.	Gebiet	Wahlberechtigte		Wähler	Art der Stimme	Ungültige Stimmen		Gültige Stimmen	Von den gültigen Stimmen entfielen auf										
		Nichtwähler	Wahlbeteiligung in %			Anzahl	%		Anzahl	CSU		SPD		GRÜNE		FDP		AfD	
										Anzahl	%	Anzahl	%	Anzahl	%	Anzahl	%	Anzahl	%
1	2	3	4	5	6	7	8	9	10	11	12	13	14	15	16				

Noch: Oberbayern

187 Noch: Landkreis Rosenheim

181	Vogtareuth .....	2 396	1 983	E	13	0,7	1 970	687	34,9	177	9,0	194	9,8	185	9,4	238	12,1
		413	82,8	Z	10	0,5	1 973	623	31,6	232	11,8	190	9,6	239	12,1	228	11,6
182	Wasserburg a.Inn, St .....	8 949	6 559	E	58	0,9	6 501	1 999	30,7	1 067	16,4	1 143	17,6	497	7,6	431	6,6
		2 390	73,3	Z	48	0,7	6 511	1 639	25,2	1 258	19,3	1 166	17,9	655	10,1	455	7,0
186	Albaching .....	1 348	1 162	E	10	0,9	1 152	485	42,1	97	8,4	123	10,7	84	7,3	107	9,3
		186	86,2	Z	4	0,3	1 158	409	35,3	128	11,1	134	11,6	104	9,0	118	10,2
	Zusammen	196 616	160 697	E	1 096	0,7	159 601	58 975	37,0	18 534	11,6	20 825	13,0	14 747	9,2	13 188	8,3
		35 919	81,7	Z	711	0,4	159 986	50 798	31,8	22 210	13,9	20 757	13,0	19 213	12,0	13 911	8,7

188 Landkreis Starnberg

113	Berg .....	5 946	5 080	E	46	0,9	5 034	2 228	44,3	480	9,5	879	17,5	596	11,8	270	5,4
		866	85,4	Z	21	0,4	5 059	1 896	37,5	581	11,5	742	14,7	932	18,4	272	5,4
117	Andechs .....	2 569	2 277	E	20	0,9	2 257	959	42,5	265	11,7	376	16,7	213	9,4	144	6,4
		292	88,6	Z	10	0,4	2 267	822	36,3	347	15,3	313	13,8	306	13,5	140	6,2
118	Feldafing .....	3 202	2 763	E	17	0,6	2 746	1 103	40,2	307	11,2	628	22,9	333	12,1	125	4,6
		439	86,3	Z	10	0,4	2 753	908	33,0	426	15,5	512	18,6	512	18,6	128	4,6
120	Gauting .....	14 397	12 333	E	54	0,4	12 279	4 417	36,0	1 562	12,7	2 959	24,1	1 622	13,2	534	4,3
		2 064	85,7	Z	33	0,3	12 300	3 939	32,0	1 946	15,8	2 555	20,8	2 007	16,3	529	4,3
121	Gilching .....	13 131	11 090	E	80	0,7	11 010	3 967	36,0	1 664	15,1	2 265	20,6	1 010	9,2	644	5,8
		2 041	84,5	Z	40	0,4	11 050	3 582	32,4	1 916	17,3	2 068	18,7	1 370	12,4	652	5,9
124	Herrsching a.Ammersee .....	7 776	6 462	E	50	0,8	6 412	2 281	35,6	780	12,2	1 572	24,5	681	10,6	282	4,4
		1 314	83,1	Z	29	0,4	6 433	1 971	30,6	998	15,5	1 354	21,0	1 007	15,7	302	4,7
126	Inning a.Ammersee .....	3 414	3 005	E	16	0,5	2 989	1 204	40,3	362	12,1	639	21,4	303	10,1	136	4,6
		409	88,0	Z	6	0,2	2 999	1 072	35,7	419	14,0	550	18,3	465	15,5	150	5,0
127	Krailing .....	5 514	4 777	E	27	0,6	4 750	1 838	38,7	637	13,4	1 107	23,3	523	11,0	191	4,0
		737	86,6	Z	9	0,2	4 768	1 618	33,9	751	15,8	949	19,9	761	16,0	198	4,2
132	Seefeld .....	5 337	4 622	E	21	0,5	4 601	1 691	36,8	582	12,6	1 069	23,2	422	9,2	222	4,8
		715	86,6	Z	11	0,2	4 611	1 531	33,2	736	16,0	938	20,3	569	12,3	221	4,8
137	Pöcking .....	4 057	3 542	E	23	0,6	3 519	1 410	40,1	404	11,5	726	20,6	372	10,6	157	4,5
		515	87,3	Z	13	0,4	3 529	1 225	34,7	537	15,2	603	17,1	532	15,1	179	5,1
139	Starnberg, St .....	16 740	13 978	E	102	0,7	13 876	5 246	37,8	1 592	11,5	3 085	22,2	1 696	12,2	748	5,4
		2 762	83,5	Z	52	0,4	13 926	4 678	33,6	2 097	15,1	2 385	17,1	2 333	16,8	762	5,5
141	Tutzing .....	7 259	6 196	E	50	0,8	6 146	2 319	37,7	720	11,7	1 380	22,5	646	10,5	320	5,2
		1 063	85,4	Z	29	0,5	6 167	2 019	32,7	901	14,6	1 169	19,0	920	14,9	325	5,3
144	Weßling .....	3 994	3 528	E	11	0,3	3 517	1 130	32,1	408	11,6	1 022	29,1	240	6,8	148	4,2
		466	88,3	Z	8	0,2	3 520	1 034	29,4	565	16,1	877	24,9	397	11,3	146	4,1
145	Wörthsee .....	3 859	3 446	E	12	0,3	3 434	1 305	38,0	374	10,9	887	25,8	302	8,8	159	4,6
		413	89,3	Z	5	0,1	3 441	1 115	32,4	481	14,0	794	23,1	495	14,4	165	4,8
	Zusammen	97 195	83 099	E	529	0,6	82 570	31 098	37,7	10 137	12,3	18 594	22,5	8 959	10,9	4 080	4,9
		14 096	85,5	Z	276	0,3	82 823	27 410	33,1	12 701	15,3	15 809	19,1	12 606	15,2	4 169	5,0

189 Landkreis Traunstein

111	Altenmarkt a.d.Alz .....	3 279	2 673	E	23	0,9	2 650	897	33,8	461	17,4	254	9,6	188	7,1	181	6,8
		606	81,5	Z	13	0,5	2 660	795	29,9	457	17,2	335	12,6	222	8,3	206	7,7
113	Bergen .....	3 866	3 159	E	22	0,7	3 137	1 068	34,0	581	18,5	446	14,2	274	8,7	202	6,4
		707	81,7	Z	10	0,3	3 149	923	29,3	529	16,8	480	15,2	378	12,0	236	7,5
114	Chieming .....	3 838	3 293	E	13	0,4	3 280	1 340	40,9	415	12,7	417	12,7	256	7,8	210	6,4
		545	85,8	Z	10	0,3	3 283	1 148	35,0	446	13,6	489	14,9	353	10,8	237	7,2
115	Engelsberg .....	2 018	1 699	E	7	0,4	1 692	715	42,3	175	10,3	96	5,7	140	8,3	158	9,3
		319	84,2	Z	6	0,4	1 693	584	34,5	170	10,0	129	7,6	191	11,3	174	10,3
118	Fridolfing .....	3 419	2 713	E	31	1,1	2 682	939	35,0	486	18,1	271	10,1	191	7,1	206	7,7
		706	79,4	Z	12	0,4	2 701	823	30,5	410	15,2	312	11,6	239	8,8	226	8,4
119	Grabenstätt .....	3 446	2 794	E	23	0,8	2 771	1 046	37,7	459	16,6	299	10,8	229	8,3	186	6,7
		652	81,1	Z	12	0,4	2 782	910	32,7	424	15,2	331	11,9	295	10,6	210	7,5
120	Grassau, M .....	5 082	4 038	E	28	0,7	4 010	1 333	33,2	843	21,0	396	9,9	381	9,5	364	9,1
		1 044	79,5	Z	16	0,4	4 022	1 216	30,2	771	19,2	465	11,6	440	10,9	402	10,0
124	Inzell .....	3 745	3 063	E	20	0,7	3 043	1 266	41,6	477	15,7	262	8,6	215	7,1	206	6,8
		682	81,8	Z	13	0,4	3 050	1 033	33,9	492	16,1	289	9,5	292	9,6	215	7,0

E = Erststimmen. Z = Zweitstimmen.



Noch: 1. Ergebnisse der Bundestagswahl 2021 nach

Schl. Nr.	Gebiet	Wahlberechtigte		Wähler		Art der Stimme	Ungültige Stimmen		Gültige Stimmen		Von den gültigen Stimmen entfielen auf									
		Nichtwähler	Wahlbeteiligung in %	Anzahl	%		Anzahl	%	CSU		SPD		GRÜNE		FDP		AfD			
									Anzahl	%	Anzahl	%	Anzahl	%	Anzahl	%	Anzahl	%		
																			1	2
Noch: Oberbayern																				
189 Noch: Landkreis Traunstein																				
126	Kienberg .....	1 081	937	E	11	1,2	926	365	39,4	140	15,1	111	12,0	50	5,4	63	6,8			
		144	86,7	Z	12	1,3	925	295	31,9	118	12,8	140	15,1	70	7,6	76	8,2			
127	Kirchanschöring .....	2 523	2 162	E	27	1,2	2 135	767	35,9	325	15,2	185	8,7	158	7,4	168	7,9			
		361	85,7	Z	14	0,6	2 148	667	31,1	290	13,5	207	9,6	171	8,0	202	9,4			
129	Marquartstein .....	2 464	1 926	E	15	0,8	1 911	696	36,4	347	18,2	277	14,5	151	7,9	123	6,4			
		538	78,2	Z	8	0,4	1 918	588	30,7	342	17,8	315	16,4	196	10,2	134	7,0			
130	Nußdorf .....	1 947	1 622	E	16	1,0	1 606	613	38,2	298	18,6	169	10,5	98	6,1	89	5,5			
		325	83,3	Z	6	0,4	1 616	502	31,1	285	17,6	206	12,7	167	10,3	99	6,1			
133	Obing .....	3 355	2 789	E	8	0,3	2 781	1 126	40,5	373	13,4	263	9,5	182	6,5	212	7,6			
		566	83,1	Z	11	0,4	2 778	859	30,9	342	12,3	364	13,1	248	8,9	247	8,9			
134	Palling .....	2 731	2 222	E	15	0,7	2 207	918	41,6	281	12,7	153	6,9	202	9,2	178	8,1			
		509	81,4	Z	15	0,7	2 207	780	35,3	245	11,1	198	9,0	189	8,6	201	9,1			
135	Petting .....	1 861	1 585	E	11	0,7	1 574	547	34,8	199	12,6	152	9,7	129	8,2	101	6,4			
		276	85,2	Z	6	0,4	1 579	491	31,1	161	10,2	155	9,8	130	8,2	125	7,9			
137	Pittenhart .....	1 432	1 207	E	9	0,7	1 198	506	42,2	111	9,3	127	10,6	74	6,2	82	6,8			
		225	84,3	Z	4	0,3	1 203	402	33,4	92	7,6	151	12,6	122	10,1	107	8,9			
139	Reit im Winkl .....	1 710	1 417	E	10	0,7	1 407	668	47,5	192	13,6	122	8,7	108	7,7	82	5,8			
		293	82,9	Z	6	0,4	1 411	544	38,6	199	14,1	137	9,7	160	11,3	93	6,6			
140	Ruhpolding .....	5 305	4 058	E	34	0,8	4 024	1 658	41,2	717	17,8	379	9,4	290	7,2	262	6,5			
		1 247	76,5	Z	24	0,6	4 034	1 432	35,5	662	16,4	443	11,0	376	9,3	318	7,9			
141	Schleching .....	1 529	1 260	E	11	0,9	1 249	522	41,8	174	13,9	136	10,9	100	8,0	110	8,8			
		269	82,4	Z	2	0,2	1 258	463	36,8	162	12,9	149	11,8	141	11,2	112	8,9			
142	Schnaitsee .....	2 885	2 390	E	17	0,7	2 373	898	37,8	326	13,7	242	10,2	141	5,9	179	7,5			
		495	82,8	Z	12	0,5	2 378	744	31,3	301	12,7	280	11,8	189	7,9	202	8,5			
143	Seeon-Seebruck .....	3 634	3 065	E	17	0,6	3 048	1 220	40,0	450	14,8	372	12,2	219	7,2	162	5,3			
		569	84,3	Z	10	0,3	3 055	1 102	36,1	387	12,7	434	14,2	279	9,1	189	6,2			
145	Siegsdorf .....	6 380	5 136	E	41	0,8	5 095	1 929	37,9	855	16,8	533	10,5	349	6,8	336	6,6			
		1 244	80,5	Z	25	0,5	5 111	1 636	32,0	781	15,3	632	12,4	488	9,5	377	7,4			
146	Staudach-Egerndach .....	925	751	E	2	0,3	749	289	38,6	134	17,9	61	8,1	55	7,3	59	7,9			
		174	81,2	Z	-	-	751	247	32,9	125	16,6	85	11,3	68	9,1	64	8,5			
148	Surberg .....	2 594	2 208	E	13	0,6	2 195	767	34,9	349	15,9	278	12,7	172	7,8	136	6,2			
		386	85,1	Z	5	0,2	2 203	665	30,2	313	14,2	340	15,4	208	9,4	156	7,1			
149	Tacherting .....	4 425	3 464	E	25	0,7	3 439	1 268	36,9	590	17,2	201	5,8	227	6,6	354	10,3			
		961	78,3	Z	10	0,3	3 454	1 084	31,4	516	14,9	285	8,3	322	9,3	398	11,5			
150	Taching a.See .....	1 664	1 410	E	12	0,9	1 398	473	33,8	208	14,9	160	11,4	116	8,3	87	6,2			
		254	84,7	Z	4	0,3	1 406	379	27,0	191	13,6	196	13,9	120	8,5	110	7,8			
152	Tittmoning, St .....	4 528	3 598	E	30	0,8	3 568	1 358	38,1	558	15,6	380	10,7	242	6,8	298	8,4			
		930	79,5	Z	27	0,8	3 571	1 091	30,6	478	13,4	459	12,9	293	8,2	323	9,0			
154	Traunreut, St .....	14 046	9 430	E	79	0,8	9 351	3 525	37,7	1 709	18,3	700	7,5	693	7,4	1 064	11,4			
		4 616	67,1	Z	80	0,8	9 350	2 990	32,0	1 624	17,4	958	10,2	867	9,3	1 148	12,3			
155	Traunstein, GKSt .....	14 954	11 761	E	83	0,7	11 678	3 867	33,1	2 489	21,3	1 633	14,0	908	7,8	708	6,1			
		3 193	78,6	Z	57	0,5	11 704	3 440	29,4	2 046	17,5	2 103	18,0	1 212	10,4	785	6,7			
157	Trostberg, St .....	8 562	6 267	E	49	0,8	6 218	2 114	34,0	1 310	21,1	579	9,3	405	6,5	567	9,1			
		2 295	73,2	Z	33	0,5	6 234	1 901	30,5	1 213	19,5	738	11,8	505	8,1	609	9,8			
159	Übersee .....	4 117	3 462	E	16	0,5	3 446	1 243	36,1	542	15,7	453	13,1	310	9,0	242	7,0			
		655	84,1	Z	11	0,3	3 451	1 060	30,7	483	14,0	515	14,9	409	11,9	263	7,6			
160	Unterwössen .....	2 830	2 266	E	26	1,1	2 240	947	42,3	368	16,4	258	11,5	163	7,3	163	7,3			
		564	80,1	Z	10	0,4	2 256	815	36,1	347	15,4	311	13,8	206	9,1	186	8,2			
161	Vachendorf .....	1 454	1 217	E	5	0,4	1 212	437	36,1	231	19,1	122	10,1	70	5,8	113	9,3			
		237	83,7	Z	6	0,5	1 211	394	32,5	212	17,5	145	12,0	106	8,8	117	9,7			
162	Waging a.See, M .....	5 348	4 383	E	31	0,7	4 352	1 527	35,1	663	15,2	509	11,7	433	9,9	278	6,4			
		965	82,0	Z	23	0,5	4 360	1 368	31,4	606	13,9	571	13,1	399	9,2	309	7,1			
165	Wonneberg .....	1 191	1 023	E	7	0,7	1 016	352	34,6	142	14,0	86	8,5	66	6,5	60	5,9			
		168	85,9	Z	4	0,4	1 019	303	29,7	132	13,0	100	9,8	69	6,8	69	6,8			
	Zusammen	134 168	106 448	E	787	0,7	105 661	39 204	37,1	17 978	17,0	11 082	10,5	7 985	7,6	7 989	7,6			
		27 720	79,3	Z	517	0,5	105 931	33 674	31,8	16 352	15,4	13 447	12,7	10 120	9,6	8 925	8,4			

E = Erststimmen. Z = Zweitstimmen.

Regierungsbezirken, Kreisen und Gemeinden

Von den gültigen Stimmen entfielen auf																				Schl. Nr.
DIE LINKE		Sonstige		davon																
				FREIE WÄHLER	dieBasis	Tier-schutz-partei	Die PARTEI	ÖDP	BP	PIRATEN	Team Toden-höfer	Volt	UNAB-HÄN-GIGE	Gesund-heits-forschung	V-Partei³	Die Huma-nisten	NPD	Übrige		
Anzahl	%	Anzahl	%	Anzahl																
17	18	19	20	21	22	23	24	25	26	27	28	29	30	31	32	33	34	35		
																				189
19	2,1	178	19,2	113	24	-	13	13	11	-	-	-	-	-	-	-	-	-	4	126
23	2,5	203	21,9	141	25	9	4	6	10	1	1	-	3	-	2	-	-	-	1	
39	1,8	493	23,1	344	46	-	17	40	41	-	-	-	-	-	-	-	-	-	5	127
40	1,9	571	26,6	456	41	11	10	12	25	4	1	1	2	1	2	-	1	-	4	
66	3,5	251	13,1	124	48	-	25	29	22	-	-	-	-	-	-	-	-	-	3	129
66	3,4	277	14,4	139	47	31	14	15	13	2	4	2	4	-	1	1	1	-	3	
24	1,5	315	19,6	189	43	-	15	43	22	-	-	-	-	-	-	-	-	-	3	130
29	1,8	328	20,3	207	44	21	10	19	11	1	1	3	2	1	2	2	1	-	3	
41	1,5	584	21,0	353	126	-	20	40	37	-	-	-	-	-	-	-	-	-	8	133
48	1,7	670	24,1	478	89	23	10	14	29	8	3	1	5	1	2	1	1	-	5	
29	1,3	446	20,2	306	53	-	21	15	45	-	-	-	-	-	-	-	-	-	6	134
40	1,8	554	25,1	413	45	16	16	11	29	7	-	4	6	-	3	-	-	-	4	
23	1,5	423	26,9	285	56	-	9	38	33	-	-	-	-	-	-	-	-	-	2	135
22	1,4	495	31,3	360	53	11	4	29	26	3	1	1	1	1	2	2	1	-	-	
28	2,3	270	22,5	150	70	-	7	22	17	-	-	-	-	-	-	-	-	-	4	137
22	1,8	307	25,5	186	60	4	6	10	19	3	1	2	6	1	-	3	1	-	5	
24	1,7	211	15,0	137	30	-	10	13	18	-	-	-	-	-	-	-	-	-	3	139
30	2,1	248	17,6	164	24	11	5	12	16	2	3	1	3	1	1	-	3	-	2	
70	1,7	648	16,1	378	97	-	45	58	51	-	-	-	-	-	-	-	-	-	19	140
72	1,8	731	18,1	458	79	51	28	40	35	2	10	3	3	7	3	4	2	-	6	
30	2,4	177	14,2	105	27	-	8	17	19	-	-	-	-	-	-	-	-	-	1	141
33	2,6	198	15,7	112	20	12	6	15	20	3	4	-	1	-	1	1	2	-	1	
52	2,2	535	22,5	357	68	-	24	50	29	-	-	-	-	-	-	-	-	-	7	142
64	2,7	598	25,1	419	64	16	12	37	23	8	-	4	1	4	2	3	-	-	5	
50	1,6	575	18,9	309	78	-	35	97	48	-	-	-	-	-	-	-	-	-	8	143
75	2,5	589	19,3	370	68	29	18	37	29	2	6	7	3	3	3	2	5	-	7	
97	1,9	996	19,5	587	141	-	58	86	68	-	-	-	-	-	-	-	-	-	56	145
112	2,2	1085	21,2	676	132	68	29	56	51	20	1	4	12	8	5	5	4	-	14	
10	1,3	141	18,8	79	17	-	5	23	14	-	-	-	-	-	-	-	-	-	3	146
10	1,3	152	20,2	96	18	6	3	11	8	2	-	1	2	1	-	-	-	-	4	
45	2,1	448	20,4	286	68	-	21	40	24	-	-	-	-	-	-	-	-	-	9	148
54	2,5	467	21,2	307	72	17	11	22	18	6	3	5	2	2	1	1	-	-	-	
63	1,8	736	21,4	487	112	-	39	49	38	-	-	-	-	-	-	-	-	-	11	149
63	1,8	786	22,8	530	98	38	30	17	25	9	7	6	5	1	2	4	4	-	10	
27	1,9	327	23,4	201	49	-	19	36	15	-	-	-	-	-	-	-	-	-	7	150
32	2,3	378	26,9	269	49	7	8	22	8	-	2	5	4	1	1	-	1	-	1	
66	1,8	666	18,7	397	89	-	44	69	62	-	-	-	-	-	-	-	-	-	5	152
86	2,4	841	23,6	555	84	39	26	45	37	9	5	9	6	3	2	-	2	-	19	
216	2,3	1444	15,4	916	168	-	153	82	102	-	-	-	-	-	-	-	-	-	23	154
248	2,7	1515	16,2	921	145	91	91	39	98	27	15	26	16	12	9	3	5	-	17	
458	3,9	1615	13,8	788	294	-	186	209	89	-	-	-	-	-	-	-	-	-	49	155
436	3,7	1682	14,4	857	258	113	123	119	47	33	16	27	12	7	21	7	6	-	36	
150	2,4	1093	17,6	655	159	-	80	84	92	-	-	-	-	-	-	-	-	-	23	157
176	2,8	1092	17,5	635	146	63	42	55	61	19	23	11	7	6	7	3	3	-	11	
76	2,2	580	16,8	295	94	-	57	65	60	-	-	-	-	-	-	-	-	-	9	159
98	2,8	623	18,1	318	88	38	34	36	56	10	8	9	5	2	4	8	3	-	4	
40	1,8	301	13,4	201	39	-	13	21	25	-	-	-	-	-	-	-	-	-	2	160
47	2,1	344	15,2	247	27	18	7	7	23	3	3	1	4	2	-	1	-	-	1	
21	1,7	218	18,0	138	24	-	10	26	14	-	-	-	-	-	-	-	-	-	6	161
19	1,6	218	18,0	145	25	5	5	13	8	4	1	3	4	1	1	-	2	-	1	
83	1,9	859	19,7	549	130	-	40	78	53	-	-	-	-	-	-	-	-	-	9	162
94	2,2	1013	23,2	679	128	36	20	55	45	9	4	11	6	3	5	1	2	-	9	
15	1,5	295	29,0	190	52	-	12	30	7	-	-	-	-	-	-	-	-	-	4	165
22	2,2	324	31,8	230	46	2	10	15	9	5	3	2	1	-	-	-	-	-	1	
2369	2,2	19054	18,0	11512	2835	-	1221	1721	1421	-	-	-	-	-	-	-	-	-	344	Zus.
2570	2,4	20843	19,7	13214	2547	1013	721	975	1053	260	156	205	168	82	98	69	63	-	219	

Noch: Oberbayern

Noch: 1. Ergebnisse der Bundestagswahl 2021 nach

Schl. Nr.	Gebiet	Wahlberechtigte		Wähler		Art der Stimme	Ungültige Stimmen		Gültige Stimmen		Von den gültigen Stimmen entfielen auf													
		Nichtwähler	Wahlbeteiligung in %	Anzahl	%		Anzahl	%	CSU		SPD		GRÜNE		FDP		AfD							
									1	2	3	4	5	6	7	8	9	10	11	12	13	14	15	16
Noch: Oberbayern																								
<b>190 Landkreis Weilheim-Schongau</b>																								
111	Altenstadt .....	2 469	2 073	E	21	1,0	2 052	860	41,9	305	14,9	244	11,9	128	6,2	139	6,8							
		396	84,0	Z	17	0,8	2 056	704	34,2	328	16,0	276	13,4	231	11,2	157	7,6							
113	Antdorf .....	982	865	E	11	1,3	854	366	42,9	95	11,1	98	11,5	55	6,4	49	5,7							
		117	88,1	Z	12	1,4	853	341	40,0	80	9,4	101	11,8	77	9,0	63	7,4							
114	Bernbeuren .....	1 957	1 642	E	38	2,3	1 604	574	35,8	194	12,1	124	7,7	110	6,9	186	11,6							
		315	83,9	Z	14	0,9	1 628	496	30,5	191	11,7	151	9,3	164	10,1	199	12,2							
115	Bernried am Starnberger See .....	1 704	1 456	E	10	0,7	1 446	488	33,7	230	15,9	321	22,2	120	8,3	51	3,5							
		248	85,4	Z	5	0,3	1 451	426	29,4	236	16,3	315	21,7	192	13,2	60	4,1							
117	Böbing .....	1 442	1 240	E	9	0,7	1 231	520	42,2	99	8,0	132	10,7	59	4,8	95	7,7							
		202	86,0	Z	9	0,7	1 231	431	35,0	132	10,7	143	11,6	101	8,2	122	9,9							
118	Burggen .....	1 349	1 145	E	15	1,3	1 130	497	44,0	126	11,2	83	7,3	57	5,0	102	9,0							
		204	84,9	Z	6	0,5	1 139	424	37,2	127	11,2	94	8,3	108	9,5	117	10,3							
120	Eberfing .....	1 162	977	E	11	1,1	966	419	43,4	84	8,7	95	9,8	67	6,9	85	8,8							
		185	84,1	Z	6	0,6	971	382	39,3	101	10,4	110	11,3	103	10,6	88	9,1							
121	Eglfing .....	862	742	E	18	2,4	724	322	44,5	71	9,8	94	13,0	43	5,9	43	5,9							
		120	86,1	Z	17	2,3	725	279	38,5	83	11,4	101	13,9	64	8,8	56	7,7							
126	Habach .....	887	787	E	2	0,3	785	338	43,1	84	10,7	107	13,6	52	6,6	33	4,2							
		100	88,7	Z	1	0,1	786	277	35,2	90	11,5	120	15,3	95	12,1	35	4,5							
129	Hohenfurch .....	1 301	1 070	E	11	1,0	1 059	485	45,8	134	12,7	71	6,7	64	6,0	88	8,3							
		231	82,2	Z	8	0,7	1 062	439	41,3	133	12,5	73	6,9	92	8,7	102	9,6							
130	Hohenpeißenberg .....	3 133	2 657	E	40	1,5	2 617	1 001	38,2	394	15,1	285	10,9	149	5,7	242	9,2							
		476	84,8	Z	22	0,8	2 635	820	31,1	455	17,3	321	12,2	255	9,7	279	10,6							
131	Huglfing .....	2 207	1 831	E	12	0,7	1 819	734	40,4	233	12,8	197	10,8	117	6,4	117	6,4							
		376	83,0	Z	11	0,6	1 820	642	35,3	236	13,0	231	12,7	160	8,8	149	8,2							
132	Iffeldorf .....	2 067	1 831	E	14	0,8	1 817	674	37,1	351	19,3	322	17,7	147	8,1	78	4,3							
		236	88,6	Z	7	0,4	1 824	583	32,0	344	18,9	347	19,0	201	11,0	98	5,4							
133	Ingenried .....	814	725	E	7	1,0	718	301	41,9	68	9,5	71	9,9	41	5,7	57	7,9							
		89	89,1	Z	5	0,7	720	295	41,0	63	8,8	73	10,1	51	7,1	70	9,7							
135	Oberhausen .....	1 710	1 500	E	15	1,0	1 485	633	42,6	192	12,9	176	11,9	71	4,8	71	4,8							
		210	87,7	Z	3	0,2	1 497	565	37,7	233	15,6	212	14,2	127	8,5	69	4,6							
136	Obersöchering .....	1 207	1 067	E	4	0,4	1 063	428	40,3	110	10,3	99	9,3	49	4,6	67	6,3							
		140	88,4	Z	9	0,8	1 058	388	36,7	116	11,0	113	10,7	88	8,3	79	7,5							
138	Pähl .....	1 965	1 729	E	20	1,2	1 709	627	36,7	193	11,3	269	15,7	137	8,0	112	6,6							
		236	88,0	Z	7	0,4	1 722	562	32,6	220	12,8	272	15,8	229	13,3	121	7,0							
139	Peißenberg, M .....	9 638	7 640	E	65	0,9	7 575	3 441	45,4	1 017	13,4	753	9,9	408	5,4	627	8,3							
		1 998	79,3	Z	51	0,7	7 589	2 510	33,1	1 314	17,3	903	11,9	725	9,6	714	9,4							
140	Peiting, M .....	9 173	7 157	E	111	1,6	7 046	2 698	38,3	1 174	16,7	742	10,5	410	5,8	569	8,1							
		2 016	78,0	Z	75	1,0	7 082	2 136	30,2	1 266	17,9	815	11,5	666	9,4	616	8,7							
141	Penzberg, St .....	12 118	10 062	E	104	1,0	9 958	3 357	33,7	2 033	20,4	1 653	16,6	716	7,2	663	6,7							
		2 056	83,0	Z	66	0,7	9 996	2 936	29,4	1 993	19,9	1 748	17,5	1 101	11,0	695	7,0							
142	Polling .....	2 759	2 383	E	21	0,9	2 362	962	40,7	252	10,7	337	14,3	179	7,6	132	5,6							
		376	86,4	Z	13	0,5	2 370	813	34,3	299	12,6	366	15,4	309	13,0	134	5,7							
143	Prem .....	729	618	E	3	0,5	615	273	44,4	65	10,6	43	7,0	38	6,2	52	8,5							
		111	84,8	Z	4	0,6	614	249	40,6	65	10,6	50	8,1	51	8,3	57	9,3							
144	Raisting .....	1 847	1 611	E	26	1,6	1 585	611	38,5	210	13,2	193	12,2	117	7,4	98	6,2							
		236	87,2	Z	9	0,6	1 602	556	34,7	234	14,6	243	15,2	171	10,7	107	6,7							
145	Rottenbuch .....	1 410	1 158	E	17	1,5	1 141	528	46,3	97	8,5	85	7,4	49	4,3	104	9,1							
		252	82,1	Z	11	0,9	1 147	433	37,8	102	8,9	105	9,2	80	7,0	114	9,9							
148	Schongau, St .....	8 379	6 324	E	93	1,5	6 231	2 301	36,9	1 105	17,7	699	11,2	475	7,6	548	8,8							
		2 055	75,5	Z	45	0,7	6 279	1 905	30,3	1 146	18,3	763	12,2	699	11,1	599	9,5							
149	Schwabbruck .....	739	606	E	8	1,3	598	269	45,0	81	13,5	47	7,9	45	7,5	47	7,9							
		133	82,0	Z	7	1,2	599	224	37,4	75	12,5	56	9,3	70	11,7	53	8,8							
151	Schwabsoien .....	1 099	966	E	11	1,1	955	404	42,3	100	10,5	84	8,8	65	6,8	64	6,7							
		133	87,9	Z	7	0,7	959	358	37,3	93	9,7	105	10,9	97	10,1	74	7,7							
152	Seeshaupt .....	2 437	2 150	E	22	1,0	2 128	872	41,0	329	15,5	329	15,5	170	8,0	110	5,2							
		287	88,2	Z	5	0,2	2 145	792	36,9	321	15,0	344	16,0	267	12,4	109	5,1							

E = Erststimmen. Z = Zweitstimmen.

Regierungsbezirken, Kreisen und Gemeinden

DIE LINKE		Sonstige		Von den gültigen Stimmen entfielen auf																Schl. Nr.
				davon																
				FREIE WÄHLER	dieBasis	Tier-schutz-partei	Die PARTEI	ÖDP	BP	PIRATEN	Team Toden-höfer	Volt	UNAB-HÄN-GIGE	Gesund-heits-forschung	V-Partei³	Die Huma-nisten	NPD	Übrige		
Anzahl	%	Anzahl	%	Anzahl																
17	18	19	20	21	22	23	24	25	26	27	28	29	30	31	32	33	34	35		

Noch: Oberbayern

190

30	1,5	346	16,9	151	77	-	-	58	29	-	-	7	-	-	-	-	-	24	111
41	2,0	319	15,5	161	60	17	17	24	16	6	-	2	6	1	2	1	-	6	
11	1,3	180	21,1	80	35	-	-	29	28	-	-	2	-	-	-	-	-	6	113
17	2,0	174	20,4	95	26	7	10	13	12	6	-	-	1	2	-	1	-	1	
13	0,8	403	25,1	226	75	-	-	57	31	-	-	6	-	-	-	-	-	8	114
15	0,9	412	25,3	257	60	16	12	21	25	6	1	-	4	3	2	-	-	5	
30	2,1	206	14,2	83	47	-	-	48	15	-	-	6	-	-	-	-	-	7	115
37	2,5	185	12,7	81	42	11	2	17	9	7	2	4	2	1	2	-	1	4	
23	1,9	303	24,6	136	35	-	-	72	42	-	-	3	-	-	-	-	-	15	117
28	2,3	274	22,3	145	32	17	17	35	13	2	-	2	5	-	4	-	-	2	
12	1,1	253	22,4	131	49	-	-	33	22	-	-	4	-	-	-	-	-	14	118
23	2,0	246	21,6	151	47	15	6	9	9	-	1	5	2	-	1	-	-	-	
16	1,7	200	20,7	86	24	-	-	32	52	-	-	1	-	-	-	-	-	5	120
17	1,8	170	17,5	103	23	8	2	10	14	3	1	-	1	1	-	-	-	4	
16	2,2	135	18,6	52	20	-	-	42	14	-	-	2	-	-	-	-	-	5	121
14	1,9	128	17,7	66	15	6	3	22	9	-	1	-	3	-	1	-	-	2	
6	0,8	165	21,0	58	35	-	-	47	19	-	-	3	-	-	-	-	-	3	126
12	1,5	157	20,0	62	39	7	3	30	9	3	-	2	2	-	-	-	-	-	
15	1,4	202	19,1	122	34	-	-	23	10	-	-	5	-	-	-	-	-	8	129
19	1,8	204	19,2	122	25	11	5	12	10	6	4	1	2	1	1	1	-	3	
56	2,1	490	18,7	243	79	-	-	82	52	-	-	9	-	-	-	-	-	25	130
53	2,0	452	17,2	230	62	33	27	30	27	6	4	5	8	1	6	4	2	7	
44	2,4	377	20,7	158	79	-	-	72	38	-	-	12	-	-	-	-	-	18	131
46	2,5	356	19,6	185	76	15	11	30	16	6	4	6	-	3	3	-	1	-	
33	1,8	212	11,7	66	59	-	-	43	21	-	-	11	-	-	-	-	-	12	132
53	2,9	198	10,9	79	44	12	10	16	13	6	6	2	5	-	3	1	-	1	
14	1,9	166	23,1	98	28	-	-	20	14	-	-	-	-	-	-	-	-	6	133
16	2,2	152	21,1	94	21	7	6	10	7	2	2	-	2	-	-	-	-	1	
35	2,4	307	20,7	103	39	-	-	133	21	-	-	-	-	-	-	-	-	11	135
34	2,3	257	17,2	113	38	11	10	66	7	3	-	5	-	1	-	2	-	1	
16	1,5	294	27,7	118	42	-	-	31	92	-	-	1	-	-	-	-	-	10	136
21	2,0	253	23,9	150	36	12	11	13	18	3	-	3	3	1	-	-	-	3	
20	1,2	351	20,5	160	65	-	-	68	43	-	-	9	-	-	-	-	-	6	138
29	1,7	289	16,8	135	60	16	9	22	21	6	4	8	3	-	2	1	1	1	
197	2,6	1132	14,9	450	216	-	-	249	134	-	-	23	-	-	-	-	-	60	139
214	2,8	1209	15,9	555	189	77	64	96	92	37	24	17	20	11	3	6	3	15	
157	2,2	1296	18,4	586	271	-	-	236	125	-	-	27	-	-	-	-	-	51	140
194	2,7	1389	19,6	692	183	85	52	132	96	16	10	23	21	8	9	4	7	51	
217	2,2	1319	13,2	522	294	-	-	198	159	-	-	99	-	-	-	-	-	47	141
255	2,6	1268	12,7	539	223	100	69	77	72	42	32	43	18	14	6	14	1	18	
47	2,0	453	19,2	205	72	-	-	107	47	-	-	5	-	-	-	-	-	17	142
48	2,0	401	16,9	211	80	17	17	35	17	2	2	2	6	3	1	3	-	5	
8	1,3	136	22,1	88	27	-	-	12	6	-	-	1	-	-	-	-	-	2	143
9	1,5	133	21,7	91	19	7	-	5	6	1	-	-	-	-	2	-	-	2	
25	1,6	331	20,9	96	45	-	-	149	26	-	-	6	-	-	-	-	-	9	144
32	2,0	259	16,2	118	40	13	13	36	14	8	1	7	3	1	1	2	-	2	
16	1,4	262	23,0	138	59	-	-	29	22	-	-	8	-	-	-	-	-	6	145
21	1,8	292	25,5	162	61	10	12	19	15	-	1	6	2	1	-	1	-	2	
191	3,1	912	14,6	432	206	-	-	132	84	-	-	20	-	-	-	-	-	38	148
202	3,2	965	15,4	424	159	94	53	67	34	28	37	16	17	7	4	4	9	12	
11	1,8	98	16,4	48	10	-	-	16	16	-	-	2	-	-	-	-	-	6	149
15	2,5	106	17,7	71	8	5	4	1	7	2	1	1	2	2	1	1	-	-	
20	2,1	218	22,8	110	39	-	-	29	23	-	-	6	-	-	-	-	-	11	151
23	2,4	209	21,8	118	29	5	10	15	17	2	3	4	3	-	-	-	-	3	
42	2,0	276	13,0	98	78	-	-	52	30	-	-	6	-	-	-	-	-	12	152
57	2,7	255	11,9	95	75	20	16	11	11	4	5	7	4	2	1	2	-	2	

Noch: 1. Ergebnisse der Bundestagswahl 2021 nach

Schl. Nr.	Gebiet	Wahlberechtigte		Wähler		Art der Stimme	Ungültige Stimmen		Gültige Stimmen		Von den gültigen Stimmen entfielen auf									
		Nichtwähler	Wahlbeteiligung in %	Anzahl	%		Anzahl	%	CSU		SPD		GRÜNE		FDP		AfD			
									Anzahl	%	Anzahl	%	Anzahl	%	Anzahl	%	Anzahl	%		
																			1	2

Noch: Oberbayern

190 Noch: Landkreis Weilheim-Schongau

153	Sindelsdorf .....	951	811	E	10	1,2	801	336	41,9	121	15,1	71	8,9	48	6,0	50	6,2
		140	85,3	Z	8	1,0	803	284	35,4	133	16,6	83	10,3	73	9,1	60	7,5
154	Steingaden .....	2 271	1 851	E	11	0,6	1 840	844	45,9	150	8,2	164	8,9	96	5,2	159	8,6
		420	81,5	Z	12	0,6	1 839	713	38,8	162	8,8	190	10,3	142	7,7	165	9,0
157	Weilheim i.OB, St .....	16 966	13 779	E	130	0,9	13 649	4 641	34,0	2 109	15,5	2 436	17,8	954	7,0	932	6,8
		3 187	81,2	Z	60	0,4	13 719	4 029	29,4	2 344	17,1	2 535	18,5	1 532	11,2	1 008	7,3
158	Wessobrunn .....	1 699	1 472	E	15	1,0	1 457	555	38,1	125	8,6	164	11,3	79	5,4	130	8,9
		227	86,6	Z	6	0,4	1 466	502	34,2	161	11,0	172	11,7	113	7,7	141	9,6
159	Wielenbach .....	2 588	2 292	E	25	1,1	2 267	898	39,6	283	12,5	251	11,1	129	5,7	221	9,7
		296	88,6	Z	15	0,7	2 277	808	35,5	309	13,6	272	11,9	202	8,9	224	9,8
160	Wildsteig .....	1 045	930	E	8	0,9	922	402	43,6	84	9,1	57	6,2	38	4,1	66	7,2
		115	89,0	Z	7	0,8	923	360	39,0	84	9,1	67	7,3	58	6,3	62	6,7
	Zusammen	103 066	85 147	E	938	1,1	84 209	32 659	38,8	12 298	14,6	10 896	12,9	5 482	6,5	6 187	7,3
		17 919	82,6	Z	560	0,7	84 587	27 662	32,7	13 269	15,7	11 870	14,0	8 694	10,3	6 796	8,0
	Landkreise zusammen	2 177 210	1 785 726	E	13 233	0,7	1 772 493	704 151	39,7	252 650	14,3	246 943	13,9	141 526	8,0	124 253	7,0
		391 484	82,0	Z	8 370	0,5	1 777 356	590 955	33,2	272 130	15,3	252 089	14,2	209 097	11,8	140 252	7,9

E = Erststimmen. Z = Zweitstimmen.



Regierungsbezirken, Kreisen und Gemeinden

DIE LINKE		Sonstige		Von den gültigen Stimmen entfielen auf																Schl. Nr.
				davon																
				FREIE WÄHLER	dieBasis	Tier-schutz-partei	Die PARTEI	ÖDP	BP	PIRATEN	Team Toden-höfer	Volt	UNAB-HÄN-GIGE	Gesund-heits-forschung	V-Partei³	Die Huma-nisten	NPD	Übrige		
Anzahl	%	Anzahl	%	Anzahl																
17	18	19	20	21	22	23	24	25	26	27	28	29	30	31	32	33	34	35		

Noch: Oberbayern

																				190
12	1,5	163	20,3	80	33	-	-	14	29	-	-	1	-	-	-	-	-	-	6	153
7	0,9	163	20,3	96	24	7	7	7	12	6	2	-	-	-	-	-	-	1	1	
15	0,8	412	22,4	222	71	-	-	58	39	-	-	3	-	-	-	-	-	-	19	154
20	1,1	447	24,3	304	68	15	6	11	19	3	5	2	4	-	2	-	-	8		
321	2,4	2 256	16,5	873	415	-	-	629	198	-	-	66	-	-	-	-	-	-	75	157
397	2,9	1 874	13,7	677	404	137	113	228	106	29	38	51	23	15	12	3	6	32		
26	1,8	378	25,9	161	75	-	-	75	50	-	-	3	-	-	-	-	-	14	158	
29	2,0	348	23,7	177	79	16	11	29	19	5	1	1	4	3	-	-	-	3		
29	1,3	456	20,1	242	57	-	-	86	49	-	-	8	-	-	-	-	-	14	159	
46	2,0	416	18,3	248	44	24	10	43	24	2	2	8	2	-	1	1	3	4		
13	1,4	262	28,4	146	46	-	-	38	25	-	-	2	-	-	-	-	-	5	160	
16	1,7	276	29,9	181	49	3	10	19	10	-	-	-	-	-	2	1	1	-		
1 737	2,1	14 950	17,8	6 568	2 836	-	-	2 999	1 605	-	-	367	-	-	-	-	-	575	Zus.	
2 060	2,4	14 236	16,8	6 988	2 440	856	628	1 211	806	258	194	233	178	82	72	53	36	201		
35 334	2,0	267 636	15,1	147 355	47 959	2 555	15 880	27 513	19 525	-	-	3 521	-	-	1 631	-	-	1 697	Lkr	
39 900	2,2	272 933	15,4	150 261	38 282	18 233	12 156	14 526	11 877	5 386	4 945	5 091	2 780	1 862	1 815	1 429	923	3 367		

Noch: 1. Ergebnisse der Bundestagswahl 2021 nach

Schl. Nr.	Gebiet	Wahlberechtigte		Wähler		Art der Stimme	Ungültige Stimmen		Gültige Stimmen		Von den gültigen Stimmen entfielen auf									
		Nichtwähler	Wahlbeteiligung in %	Anzahl	%		Anzahl	%	CSU		SPD		GRÜNE		FDP		AfD			
									Anzahl	%	Anzahl	%	Anzahl	%	Anzahl	%	Anzahl	%		
																			1	2
<b>Niederbayern</b>																				
<b>Kreisfreie Städte</b>																				
261	Landshut	48 466	36 439	E	365	1,0	36 074	11 406	31,6	4 944	13,7	6 136	17,0	4 813	13,3	2 888	8,0			
		12 027	75,2	Z	165	0,5	36 274	10 709	29,5	6 497	17,9	5 759	15,9	4 419	12,2	2 987	8,2			
262	Passau	37 537	27 984	E	267	1,0	27 717	7 929	28,6	5 875	21,2	4 901	17,7	2 157	7,8	2 250	8,1			
		9 553	74,6	Z	118	0,4	27 866	8 232	29,5	5 215	18,7	4 874	17,5	3 071	11,0	2 271	8,1			
263	Straubing	33 502	22 645	E	148	0,7	22 497	9 568	42,5	2 847	12,7	2 406	10,7	1 503	6,7	2 636	11,7			
		10 857	67,6	Z	136	0,6	22 509	7 779	34,6	3 908	17,4	2 161	9,6	2 253	10,0	2 600	11,6			
	Kreisfreie Städte zusammen	119 505	87 068	E	780	0,9	86 288	28 903	33,5	13 666	15,8	13 443	15,6	8 473	9,8	7 774	9,0			
		32 437	72,9	Z	419	0,5	86 649	26 720	30,8	15 620	18,0	12 794	14,8	9 743	11,2	7 858	9,1			
<b>271 Landkreis Deggendorf</b>																				
111	Aholming	1 873	1 510	E	4	0,3	1 506	695	46,1	167	11,1	47	3,1	78	5,2	248,0	16,5			
		363	80,6	Z	12	0,8	1 498	574	38,3	182	12,1	68	4,5	138	9,2	240,0	16,0			
113	Auerbach	1 678	1 322	E	7	0,5	1 315	525	39,9	217	16,5	58	4,4	31	2,4	144,0	11,0			
		356	78,8	Z	6	0,5	1 316	477	36,2	198	15,0	85	6,5	72	5,5	166,0	12,6			
114	Außernzell	1 149	894	E	7	0,8	887	322	36,3	131	14,8	37	4,2	25	2,8	120,0	13,5			
		255	77,8	Z	6	0,7	888	289	32,5	120	13,5	44	5,0	60	6,8	130,0	14,6			
116	Bernried	3 870	3 137	E	22	0,7	3 115	1 258	40,4	489	15,7	237	7,6	124	4,0	377,0	12,1			
		733	81,1	Z	14	0,4	3 123	1 041	33,3	498	15,9	216	6,9	261	8,4	383,0	12,3			
118	Buchhofen	762	636	E	2	0,3	634	346	54,6	82	12,9	16	2,5	29	4,6	59,0	9,3			
		126	83,5	Z	2	0,3	634	258	40,7	99	15,6	26	4,1	68	10,7	60,0	9,5			
119	Deggendorf, GKSt	24 364	17 076	E	128	0,7	16 948	6 306	37,2	2 875	17,0	1 628	9,6	1 084	6,4	2098,0	12,4			
		7 288	70,1	Z	86	0,5	16 990	5 353	31,5	2 883	17,0	1 792	10,5	1 918	11,3	2078,0	12,2			
122	Grafling	2 210	1 734	E	11	0,6	1 723	708	41,1	215	12,5	93	5,4	72	4,2	274,0	15,9			
		476	78,5	Z	10	0,6	1 724	607	35,2	217	12,6	107	6,2	129	7,5	261,0	15,1			
123	Grattersdorf	1 067	883	E	4	0,5	879	369	42,0	109	12,4	47	5,3	35	4,0	113,0	12,9			
		184	82,8	Z	3	0,3	880	337	38,3	102	11,6	57	6,5	70	8,0	107,0	12,2			
125	Hengersberg, M	5 786	4 416	E	21	0,5	4 395	1 683	38,3	616	14,0	302	6,9	178	4,1	590,0	13,4			
		1 370	76,3	Z	19	0,4	4 397	1 419	32,3	657	14,9	361	8,2	340	7,7	594,0	13,5			
126	Hunding	956	806	E	6	0,7	800	306	38,3	85	10,6	26	3,3	12	1,5	82,0	10,3			
		150	84,3	Z	3	0,4	803	281	35,0	125	15,6	34	4,2	49	6,1	104,0	13,0			
127	Iggensbach	1 718	1 321	E	6	0,5	1 315	496	37,7	230	17,5	52	4,0	58	4,4	202,0	15,4			
		397	76,9	Z	11	0,8	1 310	451	34,4	188	14,4	65	5,0	85	6,5	218,0	16,6			
128	Künzing	2 573	2 098	E	11	0,5	2 087	1 115	53,4	271	13,0	69	3,3	59	2,8	274,0	13,1			
		475	81,5	Z	10	0,5	2 088	800	38,3	343	16,4	104	5,0	163	7,8	271,0	13,0			
130	Lalling	1 289	1 017	E	3	0,3	1 014	350	34,5	109	10,7	67	6,6	22	2,2	91,0	9,0			
		272	78,9	Z	2	0,2	1 015	332	32,7	136	13,4	88	8,7	78	7,7	116,0	11,4			
132	Metten, M	3 331	2 627	E	22	0,8	2 605	1 016	39,0	382	14,7	351	13,5	137	5,3	263,0	10,1			
		704	78,9	Z	11	0,4	2 616	868	33,2	404	15,4	286	10,9	294	11,2	252,0	9,6			
135	Moos	1 825	1 484	E	7	0,5	1 477	681	46,1	176	11,9	49	3,3	57	3,9	190,0	12,9			
		341	81,3	Z	9	0,6	1 475	555	37,6	215	14,6	82	5,6	136	9,2	189,0	12,8			
138	Niederalteich	1 388	1 145	E	8	0,7	1 137	473	41,6	171	15,0	99	8,7	49	4,3	102,0	9,0			
		243	82,5	Z	5	0,4	1 140	398	34,9	181	15,9	137	12,0	95	8,3	105,0	9,2			
139	Oberpörling	959	768	E	4	0,5	764	360	47,1	82	10,7	38	5,0	26	3,4	116,0	15,2			
		191	80,1	Z	5	0,7	763	311	40,8	89	11,7	47	6,2	56	7,3	116,0	15,2			
140	Offenberg	2 678	2 249	E	19	0,8	2 230	902	40,4	365	16,4	161	7,2	115	5,2	250,0	11,2			
		429	84,0	Z	10	0,4	2 239	761	34,0	372	16,6	143	6,4	232	10,4	259,0	11,6			
141	Osterhofen, St	9 463	7 153	E	33	0,5	7 120	3 427	48,1	949	13,3	341	4,8	302	4,2	1012,0	14,2			
		2 310	75,6	Z	23	0,3	7 130	2 641	37,0	1 060	14,9	455	6,4	699	9,8	1035,0	14,5			
143	Otzing	1 550	1 195	E	5	0,4	1 190	539	45,3	122	10,3	60	5,0	68	5,7	191,0	16,1			
		355	77,1	Z	8	0,7	1 187	436	36,7	162	13,6	74	6,2	100	8,4	189,0	15,9			
146	Plattling, St	9 261	6 163	E	42	0,7	6 121	2 465	40,3	1 048	17,1	296	4,8	284	4,6	907,0	14,8			
		3 098	66,5	Z	31	0,5	6 132	2 100	34,2	1 026	16,7	358	5,8	526	8,6	895,0	14,6			
148	Schaufing	1 232	1 010	E	4	0,4	1 006	344	34,2	178	17,7	69	6,9	34	3,4	125,0	12,4			
		222	82,0	Z	4	0,4	1 006	304	30,2	171	17,0	73	7,3	79	7,9	132,0	13,1			
149	Schöllnach, M	3 891	2 957	E	14	0,5	2 943	978	33,2	577	19,6	83	2,8	115	3,9	506,0	17,2			
		934	76,0	Z	15	0,5	2 942	922	31,3	482	16,4	117	4,0	249	8,5	533,0	18,1			
151	Stephansposching	2 525	1 954	E	12	0,6	1 942	915	47,1	309	15,9	112	5,8	100	5,1	186,0	9,6			
		571	77,4	Z	7	0,4	1 947	773	39,7	312	16,0	144	7,4	212	10,9	188,0	9,7			

E = Erststimmen. Z = Zweitstimmen.

Regierungsbezirken, Kreisen und Gemeinden

Von den gültigen Stimmen entfielen auf																				Schl. Nr.
DIE LINKE		Sonstige		davon																
				FREIE WÄHLER	dieBasis	Tier-schutz-partei	Die PARTEI	ÖDP	BP	PIRATEN	Team Toden-höfer	Volt	UNAB-HÄN-GIGE	Gesund-heits-forschung	V-Partei³	Die Huma-nisten	NPD	Übrige		
Anzahl	%	Anzahl	%	Anzahl																
17	18	19	20	21	22	23	24	25	26	27	28	29	30	31	32	33	34	35		
<b>Niederbayern</b>																				
1 088	3,0	4 799	13,3	2 153	560	803	-	559	416	-	-	-	-	-	-	-	-	-	308	261
1 188	3,3	4 715	13,0	2 383	575	457	224	284	172	142	131	71	48	39	40	35	22	-	92	
896	3,2	3 709	13,4	1 698	274	-	297	1 340	-	-	-	-	-	-	-	100	-	-	262	
1 016	3,6	3 187	11,4	1 635	267	262	190	355	89	90	41	60	29	23	27	49	19	51		
568	2,5	2 969	13,2	1 453	277	-	439	475	145	-	72	-	-	-	-	-	-	108	263	
652	2,9	3 156	14,0	1 758	290	227	219	224	118	64	54	24	31	25	30	14	31	47		
2 552	3,0	11 477	13,3	5 304	1 111	803	736	2 374	561	-	72	-	-	-	-	100	-	416	Zus.	
2 856	3,3	11 058	12,8	5 776	1 132	946	633	863	379	296	226	155	108	87	97	98	72	190		
<b>271</b>																				
13	0,9	258	17,1	193	10	-	9	9	26	6	-	-	-	-	5	-	-	-	111	
16	1,1	280	18,7	229	11	7	7	4	14	4	-	-	-	1	-	-	1	2		
13	1,0	327	24,9	221	29	-	5	6	63	2	-	-	-	-	1	-	-	-	113	
15	1,1	303	23,0	232	21	11	3	4	23	4	1	-	-	1	1	-	1	1		
6	0,7	246	27,7	206	10	-	4	4	17	3	-	-	-	-	2	-	-	-	114	
11	1,2	234	26,4	196	10	3	5	3	6	1	2	-	4	-	-	1	3	-		
40	1,3	590	18,9	373	61	-	23	30	81	11	-	-	-	-	11	-	-	-	116	
45	1,4	679	21,7	509	53	29	10	13	38	7	2	2	3	1	6	-	3	3		
5	0,8	97	15,3	62	1	-	8	7	9	3	-	-	-	-	7	-	-	-	118	
5	0,8	118	18,6	94	1	1	5	4	8	2	-	2	1	-	-	-	-	-		
394	2,3	2 563	15,1	1 322	293	-	257	199	300	113	-	-	-	-	79	-	-	-	119	
452	2,7	2 514	14,8	1 406	257	141	157	106	156	80	58	21	19	17	30	21	7	38		
26	1,5	335	19,4	221	37	-	18	10	40	3	-	-	-	-	6	-	-	-	122	
30	1,7	373	21,6	256	38	13	14	5	25	4	1	-	1	-	1	2	1	12		
16	1,8	190	21,6	116	8	-	8	10	39	7	-	-	-	-	2	-	-	-	123	
14	1,6	193	21,9	155	13	4	2	7	9	2	1	-	-	-	-	-	-	-		
54	1,2	972	22,1	676	70	-	32	48	111	17	-	-	-	-	18	-	-	-	125	
77	1,8	949	21,6	693	64	36	24	28	61	7	7	3	3	4	3	1	5	10		
4	0,5	285	35,6	93	9	-	3	6	167	-	-	-	-	-	7	-	-	-	126	
8	1,0	202	25,2	121	10	3	2	4	54	3	1	-	-	1	2	-	-	1		
21	1,6	256	19,5	187	15	-	8	3	31	8	-	-	-	-	4	-	-	-	127	
22	1,7	281	21,5	198	13	9	3	5	25	7	1	2	6	6	2	-	-	4		
27	1,3	272	13,0	170	28	-	14	12	40	1	-	-	-	-	7	-	-	-	128	
28	1,3	379	18,2	271	25	19	13	11	26	-	1	3	2	1	1	-	3	3		
10	1,0	365	36,0	74	15	-	6	3	260	6	-	-	-	-	1	-	-	-	130	
15	1,5	250	24,6	114	23	5	3	3	94	2	1	-	-	-	4	1	-	-		
34	1,3	422	16,2	270	58	-	22	16	41	6	-	-	-	-	9	-	-	-	132	
35	1,3	477	18,2	333	50	23	11	13	14	9	6	1	4	4	6	-	1	2		
12	0,8	312	21,1	195	4	-	8	72	28	2	-	-	-	-	3	-	-	-	135	
17	1,2	281	19,1	225	8	10	6	15	13	2	-	-	-	1	1	-	-	-		
18	1,6	225	19,8	99	41	-	14	26	20	9	-	-	-	-	16	-	-	-	138	
29	2,5	195	17,1	93	36	15	7	16	10	6	1	-	2	1	3	2	2	1		
12	1,6	130	17,0	95	6	-	2	5	19	2	-	-	-	-	1	-	-	-	139	
11	1,4	133	17,4	99	11	3	3	3	7	1	2	-	1	-	1	-	-	2		
31	1,4	406	18,2	233	55	-	25	24	45	16	-	-	-	-	8	-	-	-	140	
35	1,6	437	19,5	283	48	20	19	12	22	9	2	5	4	5	1	1	1	5		
105	1,5	984	13,8	585	57	-	49	112	112	28	-	-	-	-	41	-	-	-	141	
115	1,6	1 125	15,8	771	51	76	37	56	66	16	5	4	15	5	8	3	4	8		
29	2,4	181	15,2	122	16	-	3	11	15	10	-	-	-	-	4	-	-	-	143	
26	2,2	200	16,8	145	12	14	2	5	10	2	1	1	-	-	1	1	1	5		
112	1,8	1 009	16,5	567	99	-	42	50	194	34	-	-	-	-	23	-	-	-	146	
119	1,9	1 108	18,1	669	100	64	36	32	108	23	28	7	7	4	11	-	7	12		
6	0,6	250	24,9	130	19	-	4	3	87	-	-	-	-	-	7	-	-	-	148	
14	1,4	233	23,2	164	19	9	3	4	28	-	1	1	1	1	2	-	-	-		
32	1,1	652	22,2	502	45	-	11	18	62	5	-	-	-	-	9	-	-	-	149	
43	1,5	596	20,3	451	40	20	11	15	38	4	4	1	2	-	4	-	2	4		
31	1,6	289	14,9	178	26	-	9	25	34	11	-	-	-	-	6	-	-	-	151	
31	1,6	287	14,7	191	20	16	5	10	18	9	4	-	4	-	4	1	2	3		

Noch: 1. Ergebnisse der Bundestagswahl 2021 nach

Schl. Nr.	Gebiet	Wahlberechtigte		Wähler		Art der Stimme	Ungültige Stimmen		Gültige Stimmen		Von den gültigen Stimmen entfielen auf									
		Nichtwähler	Wahlbeteiligung in %	Anzahl	%		Anzahl	%	CSU		SPD		GRÜNE		FDP		AfD			
									Anzahl	%	Anzahl	%	Anzahl	%	Anzahl	%	Anzahl	%		
																			1	2
<b>Noch: Niederbayern</b>																				
<b>271 Noch: Landkreis Deggendorf</b>																				
152	Wallerfing .....	1 043	870	E	6	0,7	864	428	49,5	80	9,3	33	3,8	36	4,2	108	12,5			
		173	83,4	Z	4	0,5	866	339	39,1	101	11,7	26	3,0	92	10,6	113	13,0			
153	Winzer, M .....	3 113	2 318	E	10	0,4	2 308	969	42,0	293	12,7	98	4,2	91	3,9	384	16,6			
		795	74,5	Z	11	0,5	2 307	770	33,4	331	14,3	127	5,5	207	9,0	384	16,6			
	Zusammen	91 554	68 743	E	418	0,6	68 325	27 976	40,9	10 328	15,1	4 469	6,5	3 221	4,7	9 012	13,2			
		22 811	75,1	Z	327	0,5	68 416	23 397	34,2	10 654	15,6	5 116	7,5	6 408	9,4	9 118	13,3			
<b>272 Landkreis Freyung-Grafenau</b>																				
116	Eppenschlag .....	804	620	E	2	0,3	618	234	37,9	65	10,5	27	4,4	17	2,8	110	17,8			
		184	77,1	Z	3	0,5	617	201	32,6	72	11,7	24	3,9	33	5,3	118	19,1			
118	Freyung, St .....	5 605	4 174	E	24	0,6	4 150	1 681	40,5	693	16,7	206	5,0	215	5,2	579	14,0			
		1 431	74,5	Z	21	0,5	4 153	1 483	35,7	695	16,7	284	6,8	330	7,9	573	13,8			
119	Fürsteneck .....	710	558	E	8	1,4	550	165	30,0	75	13,6	16	2,9	25	4,5	53	9,6			
		152	78,6	Z	3	0,5	555	186	33,5	70	12,6	20	3,6	46	8,3	58	10,5			
120	Grafenau, St .....	6 583	5 202	E	29	0,6	5 173	1 533	29,6	917	17,7	227	4,4	609	11,8	569	11,0			
		1 381	79,0	Z	23	0,4	5 179	1 681	32,5	936	18,1	355	6,9	401	7,7	653	12,6			
121	Grainet .....	1 940	1 512	E	12	0,8	1 500	623	41,5	202	13,5	45	3,0	61	4,1	231	15,4			
		428	77,9	Z	5	0,3	1 507	584	38,8	180	11,9	65	4,3	97	6,4	231	15,3			
122	Haidmühle .....	1 050	855	E	2	0,2	853	348	40,8	110	12,9	34	4,0	18	2,1	171	20,0			
		195	81,4	Z	2	0,2	853	303	35,5	111	13,0	35	4,1	28	3,3	168	19,7			
126	Hinterschmiding .....	2 004	1 620	E	4	0,2	1 616	588	36,4	233	14,4	75	4,6	71	4,4	272	16,8			
		384	80,8	Z	6	0,4	1 614	551	34,1	228	14,1	100	6,2	108	6,7	270	16,7			
127	Hohenau .....	2 773	2 302	E	5	0,2	2 297	851	37,0	414	18,0	69	3,0	96	4,2	379	16,5			
		471	83,0	Z	7	0,3	2 295	786	34,2	414	18,0	95	4,1	129	5,6	386	16,8			
128	Innernzell .....	1 304	1 034	E	5	0,5	1 029	288	28,0	128	12,4	39	3,8	24	2,3	169	16,4			
		270	79,3	Z	6	0,6	1 028	328	31,9	138	13,4	46	4,5	44	4,3	198	19,3			
129	Jandelsbrunn .....	2 726	2 135	E	6	0,3	2 129	814	38,2	224	10,5	73	3,4	102	4,8	325	15,3			
		591	78,3	Z	5	0,2	2 130	760	35,7	239	11,2	99	4,6	145	6,8	327	15,4			
134	Mauth .....	1 838	1 486	E	2	0,1	1 484	483	32,5	386	26,0	43	2,9	50	3,4	243	16,4			
		352	80,8	Z	3	0,2	1 483	492	33,2	304	20,5	60	4,0	81	5,5	251	16,9			
136	Neureichenau .....	3 574	2 748	E	9	0,3	2 739	1 030	37,6	289	10,6	92	3,4	153	5,6	469	17,1			
		826	76,9	Z	7	0,3	2 741	902	32,9	289	10,5	135	4,9	263	9,6	448	16,3			
138	Perlesreut, M .....	2 299	1 856	E	7	0,4	1 849	543	29,4	217	11,7	96	5,2	101	5,5	186	10,1			
		443	80,7	Z	4	0,2	1 852	587	31,7	242	13,1	145	7,8	118	6,4	217	11,7			
139	Philippsreut .....	524	439	E	1	0,2	438	182	41,6	62	14,2	12	2,7	20	4,6	79	18,0			
		85	83,8	Z	-	-	439	185	42,1	50	11,4	14	3,2	29	6,6	78	17,8			
140	Ringelai .....	1 578	1 200	E	5	0,4	1 195	361	30,2	254	21,3	57	4,8	65	5,4	145	12,1			
		378	76,0	Z	7	0,6	1 193	357	29,9	243	20,4	82	6,9	86	7,2	149	12,5			
141	Röhrnbach, M .....	3 472	2 786	E	14	0,5	2 772	1 031	37,2	376	13,6	96	3,5	120	4,3	439	15,8			
		686	80,2	Z	13	0,5	2 773	926	33,4	400	14,4	129	4,7	225	8,1	436	15,7			
142	Saldenburg .....	1 639	1 343	E	3	0,2	1 340	254	19,0	189	14,1	44	3,3	42	3,1	171	12,8			
		296	81,9	Z	4	0,3	1 339	327	24,4	255	19,0	65	4,9	94	7,0	203	15,2			
143	Sankt Oswald-Riedlhütte .....	2 461	1 980	E	6	0,3	1 974	526	26,6	501	25,4	78	4,0	123	6,2	263	13,3			
		481	80,5	Z	6	0,3	1 974	527	26,7	443	22,4	119	6,0	150	7,6	311	15,8			
145	Schöfweg .....	1 099	884	E	6	0,7	878	237	27,0	135	15,4	24	2,7	27	3,1	148	16,9			
		215	80,4	Z	4	0,5	880	255	29,0	140	15,9	37	4,2	62	7,0	152	17,3			
146	Neuschönau .....	1 794	1 447	E	12	0,8	1 435	465	32,4	152	10,6	53	3,7	98	6,8	296	20,6			
		347	80,7	Z	6	0,4	1 441	443	30,7	167	11,6	76	5,3	104	7,2	302	21,0			
147	Schönberg, M .....	3 149	2 411	E	12	0,5	2 399	754	31,4	331	13,8	102	4,3	150	6,3	286	11,9			
		738	76,6	Z	7	0,3	2 404	776	32,3	381	15,8	152	6,3	187	7,8	326	13,6			
149	Spiegelau .....	3 122	2 366	E	11	0,5	2 355	715	30,4	503	21,4	94	4,0	145	6,2	331	14,1			
		756	75,8	Z	12	0,5	2 354	732	31,1	483	20,5	141	6,0	138	5,9	352	15,0			
150	Thurmansbang .....	1 972	1 561	E	7	0,4	1 554	290	18,7	175	11,3	53	3,4	27	1,7	161	10,4			
		411	79,2	Z	8	0,5	1 553	432	27,8	204	13,1	108	7,0	94	6,1	208	13,4			
151	Waldkirchen, St .....	8 658	6 639	E	30	0,5	6 609	2 254	34,1	1 050	15,9	309	4,7	378	5,7	968	14,6			
		2 019	76,7	Z	22	0,3	6 617	2 100	31,7	966	14,6	417	6,3	612	9,2	960	14,5			
152	Zenting .....	903	737	E	6	0,8	731	158	21,6	174	23,8	24	3,3	20	2,7	105	14,4			
		166	81,6	Z	4	0,5	733	216	29,5	112	15,3	41	5,6	41	5,6	122	16,6			

E = Erststimmen, Z = Zweitstimmen.

Regierungsbezirken, Kreisen und Gemeinden

DIE LINKE		Sonstige		Von den gültigen Stimmen entfielen auf																Schl. Nr.
				davon																
				FREIE WÄHLER	dieBasis	Tier-schutz-partei	Die PARTEI	ÖDP	BP	PIRATEN	Team Toden-höfer	Volt	UNAB-HÄN-GIGE	Gesund-heits-forschung	V-Partei <sup>3</sup>	Die Huma-nisten	NPD	Übrige		
Anzahl	%	Anzahl	%	Anzahl																
17	18	19	20	21	22	23	24	25	26	27	28	29	30	31	32	33	34	35		

Noch: Niederbayern

7	0,8	172	19,9	121	10	-	4	12	21	2	-	-	-	-	2	-	-	-	271
15	1,7	180	20,8	136	11	8	2	3	8	5	-	2	2	1	1	1	-	-	152
33	1,4	440	19,1	292	33	-	17	19	67	5	-	-	-	-	7	-	-	-	153
43	1,9	445	19,3	313	32	14	15	12	42	1	-	3	6	-	4	2	-	1	
1 091	1,6	12 228	17,9	7 303	1 055	-	605	740	1 929	310	-	-	-	-	286	-	-	-	Zus.
1 271	1,9	12 452	18,2	8 347	977	573	405	393	923	210	130	58	87	54	97	37	44	117	

272

9	1,5	156	25,2	138	9	-	1	2	4	-	-	-	-	-	2	-	-	-	116
12	1,9	157	25,4	133	6	5	1	3	6	1	-	1	-	-	-	1	-	-	
73	1,8	703	16,9	507	55	-	27	52	40	13	-	-	-	-	9	-	-	-	118
84	2,0	704	17,0	470	38	45	20	48	38	14	5	6	6	2	3	2	3	4	
6	1,1	210	38,2	196	2	-	1	5	3	3	-	-	-	-	-	-	-	-	119
9	1,6	166	29,9	146	2	4	-	5	3	5	-	1	-	-	-	-	-	-	
62	1,2	1 256	24,3	1 075	61	-	30	28	42	7	-	-	-	-	13	-	-	-	120
94	1,8	1 059	20,4	844	41	39	25	25	38	9	5	-	5	7	11	1	1	8	
16	1,1	322	21,5	259	21	-	3	11	23	3	-	-	-	-	2	-	-	-	121
23	1,5	327	21,7	263	11	7	3	9	24	2	2	-	-	-	1	1	1	3	
12	1,4	160	18,8	125	11	-	1	4	12	2	-	-	-	-	5	-	-	-	122
11	1,3	197	23,1	157	9	9	-	5	11	3	-	-	-	1	1	-	1	-	
14	0,9	363	22,5	288	27	-	7	8	25	4	-	-	-	-	4	-	-	-	126
22	1,4	335	20,8	266	19	9	4	4	18	3	-	1	4	-	2	2	2	1	
27	1,2	461	20,1	370	23	-	14	15	27	9	-	-	-	-	3	-	-	-	127
38	1,7	447	19,5	345	17	20	8	14	20	7	2	2	1	3	3	2	1	2	
13	1,3	368	35,8	332	12	-	2	4	17	1	-	-	-	-	-	-	-	-	128
15	1,5	259	25,2	216	15	8	1	2	10	-	-	-	2	-	-	-	3	2	
44	2,1	547	25,7	450	16	-	21	15	26	9	-	-	-	-	10	-	-	-	129
37	1,7	523	24,6	424	16	24	13	8	20	7	-	1	2	-	5	-	1	2	
9	0,6	270	18,2	194	30	-	17	12	16	1	-	-	-	-	-	-	-	-	134
11	0,7	284	19,2	212	22	8	15	11	10	1	-	1	1	-	1	-	1	1	
40	1,5	666	24,3	547	46	-	10	19	32	9	-	-	-	-	3	-	-	-	136
45	1,6	659	24,0	542	37	16	8	16	24	3	2	1	1	2	2	1	4	-	
21	1,1	685	37,0	625	20	-	4	9	20	5	-	-	-	-	2	-	-	-	138
26	1,4	517	27,9	444	19	11	8	11	11	8	-	2	2	-	1	-	-	-	
4	0,9	79	18,0	67	-	-	1	2	9	-	-	-	-	-	-	-	-	-	139
4	0,9	79	18,0	61	-	2	-	1	13	1	-	-	-	1	-	-	-	-	
31	2,6	282	23,6	216	42	-	6	8	6	1	-	-	-	-	3	-	-	-	140
37	3,1	239	20,0	168	30	7	9	6	4	3	-	1	3	-	3	-	2	3	
42	1,5	668	24,1	556	37	-	9	17	38	5	-	-	-	-	6	-	-	-	141
41	1,5	616	22,2	496	23	25	3	14	28	6	3	4	7	4	-	1	1	1	
22	1,6	618	46,1	580	13	-	3	9	9	4	-	-	-	-	-	-	-	-	142
23	1,7	372	27,8	307	17	11	4	9	12	3	1	-	-	3	1	-	1	3	
15	0,8	468	23,7	359	64	-	17	6	20	2	-	-	-	-	-	-	-	-	143
28	1,4	396	20,1	299	28	18	15	7	20	-	1	-	3	1	-	-	1	3	
20	2,3	287	32,7	221	22	-	6	2	27	5	-	-	-	-	4	-	-	-	145
25	2,8	209	23,8	150	10	11	6	3	17	2	1	-	4	-	3	1	-	1	
21	1,5	350	24,4	303	21	-	6	6	11	2	-	-	-	-	1	-	-	-	146
27	1,9	322	22,3	278	10	8	1	5	10	1	5	-	-	1	-	-	3	-	
38	1,6	738	30,8	597	43	-	9	25	47	11	-	-	-	-	6	-	-	-	147
53	2,2	529	22,0	386	28	15	15	26	34	7	2	2	4	-	1	2	2	5	
44	1,9	523	22,2	407	42	-	18	22	22	6	-	-	-	-	6	-	-	-	149
56	2,4	452	19,2	319	30	19	12	26	17	5	6	2	3	2	4	2	3	2	
8	0,5	840	54,1	780	27	-	5	12	11	1	-	-	-	-	4	-	-	-	150
25	1,6	482	31,0	409	26	17	3	12	13	1	-	-	-	-	-	1	-	-	
72	1,1	1 578	23,9	1 290	59	-	20	56	117	21	-	-	-	-	15	-	-	-	151
108	1,6	1 454	22,0	1 129	60	51	14	40	94	13	4	11	6	5	11	6	4	6	
4	0,5	246	33,7	210	16	-	4	3	9	2	-	-	-	-	2	-	-	-	155
11	1,5	190	25,9	146	16	5	5	5	9	4	-	-	-	-	-	-	-	-	

Noch: 1. Ergebnisse der Bundestagswahl 2021 nach

Schl. Nr.	Gebiet	Wahlberechtigte		Wähler		Art der Stimme	Ungültige Stimmen		Gültige Stimmen		Von den gültigen Stimmen entfielen auf									
		Nichtwähler	Wahlbeteiligung in %	Anzahl	%		Anzahl	%	CSU		SPD		GRÜNE		FDP		AfD			
									Anzahl	%	Anzahl	%	Anzahl	%	Anzahl	%	Anzahl	%		
																			1	2

Noch: Niederbayern

272 Noch: Landkreis Freyung-Grafenau

Zusammen	63 581	49 895	E	228	0,7	49 667	16 408	33,0	7 855	15,8	1 988	4,0	2 757	5,6	7 148	14,4
	13 686	78,5	Z	188	0,4	49 707	16 120	32,4	7 762	15,6	2 844	5,7	3 645	7,3	7 497	15,1

273 Landkreis Kelheim

111	Abensberg, St	9 967	7 921	E	56	0,7	7 865	2 896	36,8	1 081	13,7	971	12,3	753	9,6	772	9,8
		2 046	79,5	Z	39	0,5	7 882	2 558	32,5	1 392	17,7	847	10,7	837	10,6	767	9,7
113	Aiglsbach	1 412	1 228	E	17	1,4	1 211	596	49,2	87	7,2	64	5,3	84	6,9	114	9,4
		184	87,0	Z	11	0,9	1 217	523	43,0	143	11,8	67	5,5	109	9,0	124	10,2
115	Attenhofen	1 065	910	E	3	0,3	907	357	39,4	64	7,1	61	6,7	67	7,4	103	11,4
		155	85,4	Z	1	0,1	909	318	35,0	98	10,8	61	6,7	82	9,0	93	10,2
116	Bad Abbach, M	9 261	7 539	E	45	0,6	7 494	2 790	37,2	935	12,5	1 082	14,4	652	8,7	781	10,4
		1 722	81,4	Z	21	0,3	7 518	2 477	32,9	1 308	17,4	964	12,8	783	10,4	744	9,9
119	Biburg	1 020	847	E	7	0,8	840	339	40,4	85	10,1	64	7,6	99	11,8	106	12,6
		173	83,0	Z	7	0,8	840	318	37,9	98	11,7	57	6,8	102	12,1	102	12,1
121	Essing, M	860	704	E	8	1,1	696	287	41,2	85	12,2	90	12,9	39	5,6	64	9,2
		156	81,9	Z	6	0,9	698	278	39,8	107	15,3	43	6,2	53	7,6	71	10,2
125	Hausen	1 691	1 418	E	6	0,4	1 412	640	45,3	122	8,6	117	8,3	104	7,4	127	9,0
		273	83,9	Z	7	0,5	1 411	580	41,1	189	13,4	103	7,3	110	7,8	133	9,4
127	Herrngiersdorf	973	793	E	6	0,8	787	340	43,2	68	8,6	64	8,1	68	8,6	69	8,8
		180	81,5	Z	3	0,4	790	297	37,6	99	12,5	64	8,1	58	7,3	75	9,5
133	Ihrlersstein	3 424	2 813	E	26	0,9	2 787	990	35,5	442	15,9	404	14,5	179	6,4	330	11,8
		611	82,2	Z	19	0,7	2 794	925	33,1	602	21,5	271	9,7	226	8,1	305	10,9
137	Kelheim, St	11 922	8 895	E	97	1,1	8 798	3 266	37,1	1 379	15,7	1 214	13,8	612	7,0	979	11,1
		3 027	74,6	Z	51	0,6	8 844	2 893	32,7	1 873	21,2	887	10,0	778	8,8	966	10,9
139	Kirchdorf	690	598	E	7	1,2	591	289	48,9	44	7,4	34	5,8	52	8,8	56	9,5
		92	86,7	Z	6	1,0	592	251	42,4	71	12,0	41	6,9	45	7,6	62	10,5
141	Langquaid, M	4 230	3 423	E	35	1,0	3 388	1 406	41,5	348	10,3	321	9,5	300	8,9	382	11,3
		807	80,9	Z	22	0,6	3 401	1 193	35,1	464	13,6	307	9,0	336	9,9	393	11,6
147	Mainburg, St	9 795	7 481	E	48	0,6	7 433	2 677	36,0	725	9,8	537	7,2	642	8,6	863	11,6
		2 314	76,4	Z	27	0,4	7 454	2 479	33,3	1 063	14,3	588	7,9	781	10,5	936	12,6
152	Neustadt a.d.Donau, St	9 746	7 227	E	63	0,9	7 164	3 022	42,2	1 025	14,3	514	7,2	534	7,5	944	13,2
		2 519	74,2	Z	28	0,4	7 199	2 631	36,5	1 275	17,7	450	6,3	671	9,3	961	13,3
159	Painten, M	1 821	1 531	E	11	0,7	1 520	625	41,1	236	15,5	117	7,7	86	5,7	172	11,3
		290	84,1	Z	8	0,5	1 523	537	35,3	301	19,8	79	5,2	109	7,2	170	11,2
163	Elsendorf	1 562	1 249	E	15	1,2	1 234	467	37,8	84	6,8	69	5,6	126	10,2	177	14,3
		313	80,0	Z	4	0,3	1 245	415	33,3	136	10,9	69	5,5	132	10,6	181	14,5
164	Riedenburg, St	4 530	3 523	E	18	0,5	3 505	1 452	41,4	306	8,7	636	18,1	190	5,4	351	10,0
		1 007	77,8	Z	12	0,3	3 511	1 383	39,4	535	15,2	288	8,2	268	7,6	352	10,0
165	Rohr i.NB, M	2 541	2 091	E	7	0,3	2 084	822	39,4	221	10,6	196	9,4	185	8,9	245	11,8
		450	82,3	Z	6	0,3	2 085	668	32,0	315	15,1	186	8,9	174	8,3	246	11,8
166	Saal a.d.Donau	4 224	3 326	E	28	0,8	3 298	1 250	37,9	500	15,2	314	9,5	253	7,7	372	11,3
		898	78,7	Z	11	0,3	3 315	1 066	32,2	671	20,2	241	7,3	277	8,4	383	11,6
172	Siegenburg, M	2 779	2 124	E	15	0,7	2 109	910	43,1	197	9,3	163	7,7	171	8,1	287	13,6
		655	76,4	Z	8	0,4	2 116	787	37,2	272	12,9	140	6,6	232	11,0	280	13,2
175	Teugn	1 331	1 151	E	8	0,7	1 143	473	41,4	152	13,3	104	9,1	96	8,4	118	10,3
		180	86,5	Z	4	0,3	1 147	411	35,8	190	16,6	99	8,6	95	8,3	124	10,8
177	Train	1 472	1 189	E	15	1,3	1 174	523	44,5	115	9,8	62	5,3	98	8,3	140	11,9
		283	80,8	Z	5	0,4	1 184	476	40,2	159	13,4	61	5,2	121	10,2	144	12,2
178	Volkenschwand	1 304	1 106	E	4	0,4	1 102	450	40,8	97	8,8	73	6,6	76	6,9	121	11,0
		198	84,8	Z	5	0,5	1 101	411	37,3	144	13,1	80	7,3	94	8,5	130	11,8
181	Wildenberg	1 097	906	E	7	0,8	899	375	41,7	75	8,3	55	6,1	73	8,1	123	13,7
		191	82,6	Z	1	0,1	905	306	33,8	95	10,5	62	6,9	78	8,6	149	16,5
	Zusammen	88 717	69 993	E	552	0,8	69 441	27 242	39,2	8 473	12,2	7 326	10,5	5 539	8,0	7 796	11,2
		18 724	78,9	Z	312	0,4	69 681	24 181	34,7	11 600	16,6	6 055	8,7	6 551	9,4	7 891	11,3

274 Landkreis Landshut

111	Adlkofen	3 308	2 741	E	25	0,9	2 716	894	32,9	246	9,1	310	11,4	389	14,3	284	10,5
		567	82,9	Z	8	0,3	2 733	869	31,8	406	14,9	275	10,1	265	9,7	304	11,1

E = Erststimmen. Z = Zweitstimmen.

Regierungsbezirken, Kreisen und Gemeinden

DIE LINKE		Sonstige		Von den gültigen Stimmen entfielen auf																Schl. Nr.
				davon																
				FREIE WÄHLER	dieBasis	Tier-schutz-partei	Die PARTEI	ÖDP	BP	PIRATEN	Team Toden-höfer	Volt	UNAB-HÄN-GIGE	Gesund-heits-forschung	V-Partei³	Die Huma-nisten	NPD	Übrige		
Anzahl	%	Anzahl	%	Anzahl																
17	18	19	20	21	22	23	24	25	26	27	28	29	30	31	32	33	34	35		
Noch: Niederbayern																				272
667	1,3	12 844	25,9	10 692	719	-	242	352	613	126	-	-	-	-	100	-	-	-	-	Zus.
865	1,7	10 974	22,1	8 610	530	394	193	315	504	109	39	36	55	31	53	23	35	47		
273																				
160	2,0	1 232	15,7	718	121	137	-	117	92	-	-	-	-	-	-	-	-	-	47	111
192	2,4	1 289	16,4	809	112	87	61	69	59	28	7	19	6	7	6	2	9	-	8	
7	0,6	259	21,4	187	18	9	-	22	15	-	-	-	-	-	-	-	-	-	8	113
5	0,4	246	20,2	196	12	8	3	7	13	1	-	-	1	-	-	-	-	-	5	
10	1,1	245	27,0	184	21	11	-	24	3	-	-	-	-	-	-	-	-	-	2	115
9	1,0	248	27,3	190	19	10	5	17	2	-	-	-	2	1	-	-	-	-	2	
161	2,1	1 093	14,6	667	76	151	-	94	89	-	-	-	-	-	-	-	-	-	16	116
157	2,1	1 085	14,4	675	78	84	45	39	64	24	11	6	4	9	13	11	11	-	11	
15	1,8	132	15,7	81	10	15	-	14	9	-	-	-	-	-	-	-	-	-	3	119
19	2,3	144	17,1	95	10	8	4	9	6	2	1	2	1	-	1	-	-	-	5	
6	0,9	125	18,0	85	12	5	-	8	9	-	-	-	-	-	-	-	-	-	6	121
10	1,4	136	19,5	103	11	5	4	6	6	1	-	-	-	-	-	-	-	-	-	
21	1,5	281	19,9	208	18	25	-	17	9	-	-	-	-	-	-	-	-	-	4	125
28	2,0	268	19,0	196	3	20	14	8	6	4	3	1	3	4	1	-	3	-	2	
7	0,9	171	21,7	128	8	13	-	6	12	-	-	-	-	-	-	-	-	-	4	127
5	0,6	192	24,3	153	10	12	4	2	4	1	1	-	1	-	-	-	-	1	3	
57	2,0	385	13,8	248	22	49	-	16	36	-	-	-	-	-	-	-	-	-	14	133
66	2,4	399	14,3	271	25	35	15	9	17	7	1	2	2	8	1	1	1	1	4	
147	1,7	1 201	13,7	708	91	175	-	77	106	-	-	-	-	-	-	-	-	-	44	137
185	2,1	1 262	14,3	786	91	120	47	37	59	19	34	12	21	10	8	2	6	10	-	
8	1,4	108	18,3	76	10	7	-	12	1	-	-	-	-	-	-	-	-	-	2	139
2	0,3	120	20,3	93	10	4	3	5	1	2	-	-	2	-	-	-	-	-	-	
57	1,7	574	16,9	347	38	85	-	55	32	-	-	-	-	-	-	-	-	-	17	141
65	1,9	643	18,9	425	28	63	28	32	27	13	1	3	6	8	3	1	3	2	-	
120	1,6	1 869	25,1	1 215	108	84	-	375	54	-	-	-	-	-	-	-	-	-	33	147
145	1,9	1 462	19,6	995	105	62	36	104	32	12	62	6	17	5	4	4	7	11	-	
119	1,7	1 006	14,0	596	99	145	-	71	72	-	-	-	-	-	-	-	-	-	23	152
126	1,8	1 085	15,1	688	85	92	44	31	55	26	16	8	5	10	6	4	3	12	-	
20	1,3	264	17,4	194	19	17	-	6	24	-	-	-	-	-	-	-	-	-	4	159
24	1,6	303	19,9	227	15	14	12	2	21	1	-	1	1	2	2	-	4	1	-	
17	1,4	294	23,8	199	31	20	-	25	11	-	-	-	-	-	-	-	-	-	8	163
10	0,8	302	24,3	210	34	14	11	16	2	1	5	4	3	-	1	1	-	-	-	
40	1,1	530	15,1	348	63	44	-	26	42	-	-	-	-	-	-	-	-	-	7	164
62	1,8	623	17,7	426	57	29	31	16	28	5	4	1	4	5	3	-	2	12	-	
29	1,4	386	18,5	263	29	28	-	34	23	-	-	-	-	-	-	-	-	-	9	165
35	1,7	461	22,1	343	32	23	14	14	19	3	1	-	3	1	2	2	1	3	-	
61	1,8	548	16,6	400	29	45	-	28	41	-	-	-	-	-	-	-	-	-	5	166
65	2,0	612	18,5	462	23	30	11	17	28	6	12	5	3	3	-	-	5	7	-	
31	1,5	350	16,6	218	24	36	-	43	22	-	-	-	-	-	-	-	-	-	7	172
36	1,7	369	17,4	260	17	13	12	19	20	2	6	6	5	2	4	-	1	2	-	
15	1,3	185	16,2	107	14	18	-	17	26	-	-	-	-	-	-	-	-	-	3	175
21	1,8	207	18,0	138	9	12	6	15	19	2	1	1	1	-	-	-	1	2	-	
10	0,9	226	19,3	149	12	21	-	21	17	-	-	-	-	-	-	-	-	-	6	177
14	1,2	209	17,7	151	12	10	7	8	9	6	2	-	2	-	-	1	-	1	-	
10	0,9	275	25,0	159	23	25	-	47	13	-	-	-	-	-	-	-	-	-	8	178
14	1,3	228	20,7	165	22	13	3	9	5	1	2	-	1	1	4	-	1	1	-	
18	2,0	180	20,0	107	22	12	-	25	7	-	-	-	-	-	-	-	-	-	7	181
27	3,0	188	20,8	136	20	11	3	8	3	1	1	-	1	2	1	-	-	-	1	
1 146	1,7	11 919	17,2	7 592	918	1 177	-	1 180	765	-	-	-	-	-	-	-	-	-	287	Zus.
1 322	1,9	12 081	17,3	8 193	840	779	423	499	505	168	171	77	95	78	60	29	59	105	-	
274																				
64	2,4	529	19,5	289	31	60	-	25	31	-	-	-	-	-	-	-	-	-	93	111
58	2,1	556	20,3	409	33	32	11	13	22	4	6	6	2	4	5	2	1	6	-	

Noch: 1. Ergebnisse der Bundestagswahl 2021 nach

Schl. Nr.	Gebiet	Wahlberechtigte		Wähler	Art der Stimme	Ungültige Stimmen		Gültige Stimmen		Von den gültigen Stimmen entfielen auf									
		Nichtwähler	Wahlbeteiligung in %			Anzahl	%	Anzahl	CSU		SPD		GRÜNE		FDP		AfD		
				Anzahl					%	Anzahl	%	Anzahl	%	Anzahl	%	Anzahl	%	Anzahl	%
		1	2	3		4	5	6	7	8	9	10	11	12	13	14	15	16	
Noch: Niederbayern																			
274 Noch: Landkreis Landshut																			
112	Aham .....	1 522 284	1 238 81,3	E Z	7 2	0,6 0,2	1 231 1 236	529 449	43,0 36,3	109 143	8,9 11,6	105 88	8,5 7,1	89 125	7,2 10,1	136 133	11,0 10,8		
113	Altdorf, M .....	8 055 1 969	6 086 75,6	E Z	50 38	0,8 0,6	6 036 6 048	2 218 2 157	36,7 35,7	785 989	13,0 16,4	634 614	10,5 10,2	775 642	12,8 10,6	635 628	10,5 10,4		
114	Altfraunhofen .....	1 810 303	1 507 83,3	E Z	11 2	0,7 0,1	1 496 1 505	458 480	30,6 31,9	146 221	9,8 14,7	202 194	13,5 12,9	274 165	18,3 11,0	119 147	8,0 9,8		
118	Baierbach .....	653 72	581 89,0	E Z	5 2	0,9 0,3	576 579	200 188	34,7 32,5	41 63	7,1 10,9	41 47	7,1 8,1	120 62	20,8 10,7	50 67	8,7 11,6		
119	Bayerbach b.Ergoldsbach .....	1 501 209	1 292 86,1	E Z	11 2	0,9 0,2	1 281 1 290	469 409	36,6 31,7	115 164	9,0 12,7	80 75	6,2 5,8	157 129	12,3 10,0	173 192	13,5 14,9		
120	Bodenkirchen .....	4 192 740	3 452 82,3	E Z	24 13	0,7 0,4	3 428 3 439	1 277 1 207	37,3 35,1	279 396	8,1 11,5	270 305	7,9 8,9	573 346	16,7 10,1	371 411	10,8 12,0		
121	Buch a.Erlbach .....	3 064 446	2 618 85,4	E Z	12 8	0,5 0,3	2 606 2 610	970 863	37,2 33,1	300 421	11,5 16,1	354 351	13,6 13,4	329 292	12,6 11,2	204 208	7,8 8,0		
124	Eching .....	3 106 488	2 618 84,3	E Z	23 8	0,9 0,3	2 595 2 610	949 896	36,6 34,3	254 336	9,8 12,9	312 331	12,0 12,7	374 310	14,4 11,9	210 244	8,1 9,3		
126	Ergolding, M .....	9 458 2 004	7 454 78,8	E Z	65 24	0,9 0,3	7 389 7 430	2 567 2 445	34,7 32,9	843 1 160	11,4 15,6	746 738	10,1 9,9	1 052 871	14,2 11,7	677 708	9,2 9,5		
127	Ergoldsbach, M .....	6 093 1 305	4 788 78,6	E Z	44 16	0,9 0,3	4 744 4 772	1 693 1 548	35,7 32,4	519 710	10,9 14,9	386 387	8,1 8,1	527 453	11,1 9,5	476 487	10,0 10,2		
128	Essenbach, M .....	8 874 1 783	7 091 79,9	E Z	51 25	0,7 0,4	7 040 7 066	2 626 2 400	37,3 34,0	779 1 120	11,1 15,9	523 521	7,4 7,4	901 737	12,8 10,4	766 811	10,9 11,5		
132	Furth .....	2 785 430	2 355 84,6	E Z	28 11	1,2 0,5	2 327 2 344	892 827	38,3 35,3	222 310	9,5 13,2	239 241	10,3 10,3	327 257	14,1 11,0	178 197	7,6 8,4		
134	Geisenhausen, M .....	5 290 1 037	4 253 80,4	E Z	35 16	0,8 0,4	4 218 4 237	1 388 1 308	32,9 30,9	414 597	9,8 14,1	427 433	10,1 10,2	647 455	15,3 10,7	411 464	9,7 11,0		
135	Gerzen .....	1 491 249	1 242 83,3	E Z	13 2	1,0 0,2	1 229 1 240	484 450	39,4 36,3	110 150	9,0 12,1	128 111	10,4 9,0	95 113	7,7 9,1	131 132	10,7 10,6		
141	Hohenthann .....	3 186 467	2 719 85,3	E Z	28 12	1,0 0,4	2 691 2 707	998 934	37,1 34,5	188 302	7,0 11,2	186 168	6,9 6,2	420 294	15,6 10,9	225 246	8,4 9,1		
145	Kröning .....	1 627 250	1 377 84,6	E Z	14 7	1,0 0,5	1 363 1 370	491 478	36,0 34,9	131 162	9,6 11,8	132 94	9,7 6,9	93 129	6,8 9,4	126 112	9,2 8,2		
146	Kumhausen .....	4 029 588	3 441 85,4	E Z	29 14	0,8 0,4	3 412 3 427	1 130 1 080	33,1 31,5	365 530	10,7 15,5	453 432	13,3 12,6	544 448	15,9 13,1	283 307	8,3 9,0		
153	Neufahrn i.NB .....	3 125 682	2 443 78,2	E Z	19 13	0,8 0,5	2 424 2 430	946 775	39,0 31,9	249 345	10,3 14,2	151 154	6,2 6,3	244 234	10,1 9,6	287 304	11,8 12,5		
154	Neufraunhofen .....	855 101	754 88,2	E Z	4 1	0,5 0,1	750 753	249 261	33,2 34,7	48 81	6,4 10,8	47 45	6,3 6,0	212 93	28,3 12,4	70 77	9,3 10,2		
156	Niederaichbach .....	3 030 547	2 483 81,9	E Z	23 10	0,9 0,4	2 460 2 473	911 818	37,0 33,1	291 373	11,8 15,1	161 170	6,5 6,9	291 250	11,8 10,1	286 303	11,6 12,3		
165	Obersüßbach .....	1 324 172	1 152 87,0	E Z	10 3	0,9 0,3	1 142 1 149	441 380	38,6 33,1	96 132	8,4 11,5	86 85	7,5 7,4	111 87	9,7 7,6	115 127	10,1 11,1		
172	Pfeffenhausen, M .....	3 840 749	3 091 80,5	E Z	28 12	0,9 0,4	3 063 3 079	1 305 1 183	42,6 38,4	241 366	7,9 11,9	193 172	6,3 5,6	300 209	9,8 6,8	332 325	10,8 10,6		
174	Postau .....	1 302 208	1 094 84,0	E Z	9 1	0,8 0,1	1 085 1 093	428 386	39,4 35,3	109 139	10,0 12,7	81 71	7,5 6,5	66 85	6,1 7,8	156 148	14,4 13,5		
176	Rottenburg a.d.Laaber, St .....	6 014 1 243	4 771 79,3	E Z	36 28	0,8 0,6	4 735 4 743	1 787 1 484	37,7 31,3	474 626	10,0 13,2	302 310	6,4 6,5	418 361	8,8 7,6	491 491	10,4 10,4		
179	Schalkham .....	701 95	606 86,4	E Z	8 4	1,3 0,7	598 602	198 202	33,1 33,6	35 63	5,9 10,5	72 66	12,0 11,0	42 46	7,0 7,6	51 52	8,5 8,6		
182	Tiefenbach .....	3 078 382	2 696 87,6	E Z	19 9	0,7 0,3	2 677 2 687	890 863	33,2 32,1	266 387	9,9 14,4	384 380	14,3 14,1	489 356	18,3 13,2	181 195	6,8 7,3		
183	Velden, M .....	4 955 996	3 959 79,9	E Z	27 17	0,7 0,4	3 932 3 942	1 524 1 310	38,8 33,2	298 540	7,6 13,7	312 342	7,9 8,7	754 406	19,2 10,3	392 445	10,0 11,3		
184	Vilsbiburg, St .....	8 519 1 797	6 722 78,9	E Z	60 33	0,9 0,5	6 662 6 689	2 369 2 130	35,6 31,8	855 1 156	12,8 17,3	669 699	10,0 10,4	1 006 698	15,1 10,4	586 642	8,8 9,6		

E = Erststimmen. Z = Zweitstimmen.



Regierungsbezirken, Kreisen und Gemeinden

DIE LINKE		Sonstige		Von den gültigen Stimmen entfielen auf																Schl. Nr.
				davon																
				FREIE WÄHLER	dieBasis	Tier-schutz-partei	Die PARTEI	ÖDP	BP	PIRATEN	Team Toden-höfer	Volt	UNAB-HÄN-GIGE	Gesund-heits-forschung	V-Partei³	Die Huma-nisten	NPD	Übrige		
Anzahl	%	Anzahl	%	Anzahl																
17	18	19	20	21	22	23	24	25	26	27	28	29	30	31	32	33	34	35		
Noch: Niederbayern																			274	
24	1,9	239	19,4	169	30	-	4	8	28	-	-	-	-	-	-	-	-	-	112	
24	1,9	274	22,2	215	23	12	1	6	11	1	-	-	-	2	-	1	1	1		
132	2,2	857	14,2	476	76	135	-	62	70	-	-	-	-	-	-	-	-	38	113	
135	2,2	883	14,6	540	72	71	33	31	39	24	13	8	4	21	5	4	5	13		
32	2,1	265	17,7	160	23	33	-	21	13	-	-	-	-	-	-	-	-	15	114	
31	2,1	267	17,7	188	27	14	6	10	11	3	-	2	2	3	-	-	-	1		
6	1,0	118	20,5	64	16	13	-	12	8	-	-	-	-	-	-	-	-	5	118	
11	1,9	141	24,4	92	15	7	2	13	6	2	-	-	-	-	-	1	-	3		
15	1,2	272	21,2	198	14	21	-	10	24	-	-	-	-	-	-	-	-	5	119	
15	1,2	306	23,7	262	5	14	3	2	8	1	-	2	1	1	1	-	1	5		
57	1,7	601	17,5	370	48	49	-	32	63	-	-	-	-	-	-	-	-	39	120	
55	1,6	719	20,9	532	52	31	11	25	25	6	6	10	4	5	2	2	2	6		
52	2,0	397	15,2	216	34	45	-	44	37	-	-	-	-	-	-	-	-	21	121	
65	2,5	410	15,7	247	38	28	19	23	20	9	5	5	3	1	2	5	1	4		
48	1,8	448	17,3	247	50	58	-	23	37	-	-	-	-	-	-	-	-	33	124	
53	2,0	440	16,9	282	61	29	11	16	19	6	1	3	-	2	2	3	1	4		
151	2,0	1 353	18,3	834	117	148	-	102	79	-	-	-	-	-	-	-	-	73	126	
157	2,1	1 351	18,2	908	126	90	29	61	37	25	21	13	6	7	8	4	1	15		
84	1,8	1 059	22,3	698	84	93	-	92	68	-	-	-	-	-	-	-	-	24	127	
69	1,4	1 118	23,4	821	67	71	23	47	34	11	8	4	8	6	5	2	4	7		
178	2,5	1 267	18,0	770	109	130	-	117	82	-	-	-	-	-	-	-	-	59	128	
120	1,7	1 357	19,2	960	118	76	25	54	43	18	11	11	10	5	8	1	6	11		
41	1,8	428	18,4	272	27	47	-	37	30	-	-	-	-	-	-	-	-	15	132	
40	1,7	472	20,1	322	29	36	18	20	11	9	5	11	3	3	1	1	1	2		
90	2,1	841	19,9	503	64	82	-	59	72	-	-	-	-	-	-	-	-	61	134	
95	2,2	885	20,9	597	73	65	21	29	43	12	6	9	10	5	1	4	5	5		
17	1,4	264	21,5	164	24	-	10	21	45	-	-	-	-	-	-	-	-	135		
22	1,8	262	21,1	187	16	18	4	9	18	3	-	1	2	2	1	1	-	-		
29	1,1	645	24,0	463	59	41	-	26	23	-	-	-	-	-	-	-	-	33	141	
36	1,3	727	26,9	595	36	24	12	23	13	9	2	2	3	1	-	-	-	7		
29	2,1	361	26,5	250	33	-	9	18	51	-	-	-	-	-	-	-	-	145		
42	3,1	353	25,8	276	28	9	3	13	14	3	-	3	1	1	-	1	1	-		
63	1,8	574	16,8	349	49	46	-	48	42	-	-	-	-	-	-	-	-	40	146	
65	1,9	565	16,5	376	57	30	20	32	17	7	5	6	4	2	3	2	1	3		
49	2,0	498	20,5	373	24	34	-	29	27	-	-	-	-	-	-	-	-	11	153	
41	1,7	577	23,7	469	24	14	7	17	13	9	1	4	3	2	1	5	2	6		
10	1,3	114	15,2	66	12	12	-	8	9	-	-	-	-	-	-	-	-	7	154	
9	1,2	187	24,8	138	15	9	6	3	9	3	-	2	1	-	-	1	-	-		
63	2,6	457	18,6	275	47	56	-	26	29	-	-	-	-	-	-	-	-	24	156	
61	2,5	498	20,1	351	40	35	15	15	18	3	6	3	6	1	1	1	1	2		
19	1,7	274	24,0	187	24	28	-	13	14	-	-	-	-	-	-	-	-	8	165	
16	1,4	322	28,0	258	14	15	5	6	6	1	2	2	3	3	1	1	1	4		
40	1,3	652	21,3	481	34	51	-	47	23	-	-	-	-	-	-	-	-	16	172	
42	1,4	782	25,4	639	34	19	14	28	16	2	5	7	5	4	1	4	1	3		
16	1,5	229	21,1	162	43	-	4	12	8	-	-	-	-	-	-	-	-	174		
16	1,5	248	22,7	200	7	9	3	13	5	-	-	1	3	3	1	-	-	3		
85	1,8	1 178	24,9	926	61	80	-	52	37	-	-	-	-	-	-	-	-	22	176	
65	1,4	1 406	29,6	1 216	37	47	13	30	16	10	9	3	10	5	-	2	3	5		
7	1,2	193	32,3	126	17	-	4	9	37	-	-	-	-	-	-	-	-	179		
11	1,8	162	26,9	128	17	2	1	3	6	1	-	-	2	2	-	-	-	-		
43	1,6	424	15,8	218	63	50	-	42	24	-	-	-	-	-	-	-	-	27	182	
52	1,9	454	16,9	285	60	37	9	23	11	5	4	8	2	1	1	2	-	6		
70	1,8	582	14,8	349	52	68	-	42	46	-	-	-	-	-	-	-	-	25	183	
67	1,7	832	21,1	572	64	49	32	16	39	13	6	6	6	5	8	2	3	11		
146	2,2	1 031	15,5	632	72	109	-	58	67	-	-	-	-	-	-	-	-	93	184	
148	2,2	1 216	18,2	840	90	79	34	40	45	24	25	6	3	1	6	9	4	10		

Noch: 1. Ergebnisse der Bundestagswahl 2021 nach

Schl. Nr.	Gebiet	Wahlberechtigte		Wähler		Art der Stimme	Ungültige Stimmen		Gültige Stimmen		Von den gültigen Stimmen entfielen auf									
		Nichtwähler	Wahlbeteiligung in %	Anzahl	%		Anzahl	%	CSU		SPD		GRÜNE		FDP		AfD			
									Anzahl	%	Anzahl	%	Anzahl	%	Anzahl	%	Anzahl	%		
																			1	2

Noch: Niederbayern

274 Noch: Landkreis Landshut

185	Vilsheim .....	2 099	1 814	E	10	0,6	1 804	594	32,9	180	10,0	227	12,6	284	15,7	148	8,2
		285	86,4	Z	1	0,1	1 813	568	31,3	268	14,8	197	10,9	196	10,8	145	8,0
187	Weihmichl .....	1 952	1 649	E	11	0,7	1 638	664	40,5	147	9,0	152	9,3	268	16,4	124	7,6
		303	84,5	Z	2	0,1	1 647	595	36,1	214	13,0	146	8,9	187	11,4	140	8,5
188	Weng .....	1 133	939	E	11	1,2	928	349	37,6	82	8,8	70	7,5	85	9,2	85	9,2
		194	82,9	Z	5	0,5	934	325	34,8	110	11,8	60	6,4	111	11,9	84	9,0
191	Wörth a.d.Isar .....	2 189	1 664	E	22	1,3	1 642	516	31,4	249	15,2	140	8,5	162	9,9	219	13,3
		525	76,0	Z	8	0,5	1 656	492	29,7	278	16,8	120	7,2	196	11,8	222	13,4
193	Wurmsham .....	1 078	903	E	11	1,2	892	317	35,5	35	3,9	61	6,8	174	19,5	103	11,5
		175	83,8	Z	4	0,4	899	316	35,2	75	8,3	72	8,0	74	8,2	108	12,0
194	Bruckberg .....	4 398	3 724	E	23	0,6	3 701	1 311	35,4	375	10,1	441	11,9	462	12,5	323	8,7
		674	84,7	Z	14	0,4	3 710	1 199	32,3	546	14,7	389	10,5	357	9,6	372	10,0
	Zusammen	119 636	97 317	E	806	0,8	96 511	35 032	36,3	9 876	10,2	9 077	9,4	13 054	13,5	9 404	9,7
		22 319	81,3	Z	375	0,4	96 942	32 275	33,3	13 879	14,3	8 883	9,2	10 039	10,4	9 978	10,3

275 Landkreis Passau

111	Aicha vorm Wald .....	1 917	1 528	E	12	0,8	1 516	502	33,1	232	15,3	105	6,9	70	4,6	198	13,1
		389	79,7	Z	7	0,5	1 521	436	28,7	261	17,2	135	8,9	131	8,6	206	13,5
112	Aidenbach, M .....	2 334	1 769	E	19	1,1	1 750	505	28,9	326	18,6	147	8,4	143	8,2	227	13,0
		565	75,8	Z	5	0,3	1 764	545	30,9	313	17,7	145	8,2	131	7,4	216	12,2
114	Aldersbach .....	3 498	2 880	E	24	0,8	2 856	926	32,4	480	16,8	201	7,0	192	6,7	406	14,2
		618	82,3	Z	10	0,3	2 870	960	33,4	466	16,2	186	6,5	214	7,5	418	14,6
116	Bad Füssing .....	5 875	4 470	E	44	1,0	4 426	1 701	38,4	697	15,7	318	7,2	377	8,5	596	13,5
		1 405	76,1	Z	25	0,6	4 445	1 689	38,0	723	16,3	328	7,4	379	8,5	552	12,4
117	Beutelsbach .....	960	779	E	4	0,5	775	269	34,7	127	16,4	41	5,3	57	7,4	102	13,2
		181	81,1	Z	-	-	779	257	33,0	112	14,4	45	5,8	77	9,9	95	12,2
118	Breitenberg .....	1 638	1 311	E	5	0,4	1 306	378	28,9	253	19,4	58	4,4	61	4,7	215	16,5
		327	80,0	Z	5	0,4	1 306	392	30,0	160	12,3	59	4,5	104	8,0	191	14,6
119	Büchlberg .....	3 165	2 513	E	11	0,4	2 502	716	28,6	649	25,9	113	4,5	139	5,6	358	14,3
		652	79,4	Z	9	0,4	2 504	806	32,2	482	19,2	124	5,0	209	8,3	350	14,0
120	Eging a.See, M .....	3 363	2 575	E	9	0,3	2 566	807	31,4	357	13,9	125	4,9	102	4,0	394	15,4
		788	76,6	Z	8	0,3	2 567	764	29,8	418	16,3	153	6,0	234	9,1	411	16,0
121	Fürstenstein .....	2 780	2 128	E	10	0,5	2 118	655	30,9	337	15,9	86	4,1	83	3,9	333	15,7
		652	76,5	Z	7	0,3	2 121	673	31,7	368	17,4	110	5,2	161	7,6	334	15,7
122	Fürstzell, M .....	6 415	5 141	E	62	1,2	5 079	1 530	30,1	970	19,1	470	9,3	503	9,9	492	9,7
		1 274	80,1	Z	31	0,6	5 110	1 640	32,1	877	17,2	525	10,3	533	10,4	476	9,3
124	Bad Griesbach i.Rottal, St .....	6 687	4 899	E	49	1,0	4 850	1 691	34,9	704	14,5	405	8,4	423	8,7	582	12,0
		1 788	73,3	Z	36	0,7	4 863	1 650	33,9	747	15,4	371	7,6	418	8,6	596	12,3
125	Haarbach .....	2 146	1 769	E	16	0,9	1 753	633	36,1	243	13,9	100	5,7	170	9,7	167	9,5
		377	82,4	Z	6	0,3	1 763	706	40,0	229	13,0	95	5,4	154	8,7	160	9,1
126	Hauzenberg, St .....	9 541	7 682	E	33	0,4	7 649	1 965	25,7	3 248	42,5	226	3,0	321	4,2	894	11,7
		1 859	80,5	Z	25	0,3	7 657	2 545	33,2	1 734	22,6	362	4,7	640	8,4	947	12,4
127	Hofkirchen, M .....	2 991	2 324	E	14	0,6	2 310	919	39,8	418	18,1	117	5,1	92	4,0	347	15,0
		667	77,7	Z	12	0,5	2 312	764	33,0	410	17,7	158	6,8	199	8,6	345	14,9
128	Hutthurm, M .....	4 953	3 865	E	29	0,8	3 836	1 044	27,2	860	22,4	216	5,6	266	6,9	619	16,1
		1 088	78,0	Z	11	0,3	3 854	1 162	30,2	680	17,6	238	6,2	368	9,5	580	15,0
130	Kirchham .....	1 890	1 398	E	8	0,6	1 390	529	38,1	198	14,2	115	8,3	123	8,8	166	11,9
		492	74,0	Z	2	0,1	1 396	519	37,2	213	15,3	105	7,5	125	9,0	151	10,8
131	Köflarn, M .....	1 589	1 159	E	12	1,0	1 147	335	29,2	141	12,3	100	8,7	87	7,6	170	14,8
		430	72,9	Z	4	0,3	1 155	345	29,9	143	12,4	102	8,8	92	8,0	161	13,9
132	Malching .....	1 045	825	E	10	1,2	815	255	31,3	111	13,6	71	8,7	67	8,2	103	12,6
		220	78,9	Z	4	0,5	821	271	33,0	109	13,3	66	8,0	64	7,8	90	11,0
133	Neuburg a.Inn .....	3 374	2 817	E	24	0,9	2 793	830	29,7	514	18,4	305	10,9	241	8,6	300	10,7
		557	83,5	Z	4	0,1	2 813	887	31,5	468	16,6	330	11,7	246	8,7	277	9,8
134	Neuhaus a.Inn .....	2 481	1 892	E	14	0,7	1 878	651	34,7	338	18,0	195	10,4	166	8,8	162	8,6
		589	76,3	Z	4	0,2	1 888	699	37,0	292	15,5	206	10,9	171	9,1	158	8,4
135	Neukirchen vorm Wald .....	2 348	1 850	E	15	0,8	1 835	442	24,1	380	20,7	97	5,3	92	5,0	317	17,3
		498	78,8	Z	5	0,3	1 845	454	24,6	378	20,5	116	6,3	172	9,3	284	15,4

E = Erststimmen. Z = Zweitstimmen.

Regierungsbezirken, Kreisen und Gemeinden

DIE LINKE		Sonstige		Von den gültigen Stimmen entfielen auf																Schl. Nr.
				davon																
				FREIE WÄHLER	dieBasis	Tier-schutz-partei	Die PARTEI	ÖDP	BP	PIRATEN	Team Toden-höfer	Volt	UNAB-HÄN-GIGE	Gesund-heits-forschung	V-Partei³	Die Huma-nisten	NPD	Übrige		
Anzahl	%	Anzahl	%	Anzahl																
17	18	19	20	21	22	23	24	25	26	27	28	29	30	31	32	33	34	35		

Noch: Niederbayern

																				274
35	1,9	336	18,6	177	38	36	-	43	18	-	-	-	-	-	-	-	-	-	24	185
44	2,4	395	21,8	255	46	27	14	25	6	8	-	5	3	-	1	2	-	-	3	
19	1,2	264	16,1	173	15	31	-	15	9	-	-	-	-	-	-	-	-	-	21	187
25	1,5	340	20,6	258	17	26	4	9	5	9	3	1	4	1	-	1	2	-	-	
17	1,8	240	25,9	141	55	-	4	16	24	-	-	-	-	-	-	-	-	-	-	188
22	2,4	222	23,8	155	18	9	9	14	10	-	2	2	2	-	-	1	-	-	-	
32	1,9	324	19,7	196	65	-	20	14	29	-	-	-	-	-	-	-	-	-	-	191
46	2,8	302	18,2	203	36	9	15	5	17	2	2	1	5	4	-	-	-	-	3	
12	1,3	190	21,3	137	8	9	-	17	10	-	-	-	-	-	-	-	-	-	9	193
14	1,6	240	26,7	207	11	2	2	7	7	1	1	1	-	1	-	-	-	-	-	
88	2,4	701	18,9	424	67	70	-	47	68	-	-	-	-	-	-	-	-	-	25	194
87	2,3	760	20,5	552	61	44	14	24	21	15	5	2	4	2	5	4	-	-	7	
1 863	1,9	18 205	18,9	11 535	1 585	1 635	55	1 247	1 282	-	-	-	-	-	-	-	-	-	866	Zus.
1 859	1,9	20 029	20,7	14 535	1 467	1 089	449	705	641	259	160	150	125	106	70	69	48	156		

275

33	2,2	376	24,8	315	14	-	7	14	17	5	-	-	-	-	4	-	-	-	-	111
41	2,7	311	20,4	239	8	16	7	6	18	3	1	-	2	2	-	2	3	4	-	
31	1,8	371	21,2	286	23	-	17	44	-	-	-	-	-	-	-	1	-	-	-	112
40	2,3	374	21,2	273	28	20	6	13	15	7	1	1	3	1	1	-	3	2	-	
45	1,6	606	21,2	482	25	-	42	54	-	-	-	-	-	-	-	3	-	-	-	114
50	1,7	576	20,1	424	27	31	19	30	21	5	3	2	2	2	1	2	2	5	-	
76	1,7	661	14,9	483	56	-	26	89	-	-	-	-	-	-	-	7	-	-	-	116
85	1,9	689	15,5	500	55	38	16	28	19	2	2	1	3	4	2	4	6	9	-	
11	1,4	168	21,7	137	15	-	7	9	-	-	-	-	-	-	-	-	-	-	-	117
7	0,9	186	23,9	151	8	11	5	1	5	1	-	-	1	1	-	-	-	2	-	
18	1,4	323	24,7	259	22	-	10	32	-	-	-	-	-	-	-	-	-	-	-	118
22	1,7	378	28,9	311	20	8	5	16	12	2	-	1	-	1	-	1	-	1	-	
41	1,6	486	19,4	415	24	-	12	30	-	-	-	-	-	-	-	5	-	-	-	119
48	1,9	485	19,4	391	20	15	7	9	11	4	3	3	5	2	3	5	5	2	-	
27	1,1	754	29,4	648	34	-	20	11	30	7	-	-	-	-	4	-	-	-	-	120
31	1,2	556	21,7	433	37	17	17	10	23	4	-	-	5	1	2	1	4	2	-	
39	1,8	585	27,6	487	20	-	17	8	36	8	-	-	-	-	9	-	-	-	-	121
52	2,5	423	19,9	308	18	35	12	9	26	5	-	1	-	1	3	-	1	4	-	
97	1,9	1 017	20,0	709	46	-	45	213	-	-	-	-	-	-	-	4	-	-	-	122
109	2,1	950	18,6	692	38	50	23	53	36	14	8	3	7	6	2	4	8	6	-	
92	1,9	953	19,6	735	74	-	50	89	-	-	-	-	-	-	-	5	-	-	-	124
107	2,2	974	20,0	712	73	42	34	45	26	9	6	2	9	3	2	2	1	8	-	
13	0,7	427	24,4	341	30	-	16	36	-	-	-	-	-	-	-	4	-	-	-	125
16	0,9	403	22,9	310	28	7	7	15	16	1	2	1	4	5	-	2	4	1	-	
68	0,9	927	12,1	706	76	-	43	98	-	-	-	-	-	-	-	4	-	-	-	126
96	1,3	1 333	17,4	1 007	72	52	26	59	56	15	3	3	8	11	5	3	5	8	-	
38	1,6	379	16,4	273	28	-	14	19	35	3	-	-	-	-	7	-	-	-	-	127
41	1,8	395	17,1	269	29	24	12	17	22	2	5	5	1	1	1	-	1	6	-	
65	1,7	766	20,0	621	39	-	22	74	-	-	-	-	-	-	-	10	-	-	-	128
76	2,0	750	19,5	566	37	32	15	32	38	10	4	2	1	1	1	5	2	4	-	
27	1,9	232	16,7	182	10	-	18	21	-	-	-	-	-	-	-	1	-	-	-	130
30	2,1	253	18,1	187	9	11	15	10	5	4	3	-	1	1	4	-	-	3	-	
29	2,5	285	24,8	200	19	-	16	49	-	-	-	-	-	-	-	1	-	-	-	131
38	3,3	274	23,7	203	17	10	9	23	4	2	1	-	-	1	-	-	3	1	-	
20	2,5	188	23,1	142	15	-	6	23	-	-	-	-	-	-	-	2	-	-	-	132
24	2,9	197	24,0	139	12	10	1	16	4	1	-	8	2	-	1	-	2	1	-	
44	1,6	559	20,0	394	30	-	19	114	-	-	-	-	-	-	-	2	-	-	-	133
52	1,8	553	19,7	405	29	29	10	35	15	4	5	5	3	2	1	1	2	7	-	
32	1,7	334	17,8	225	41	-	10	57	-	-	-	-	-	-	-	1	-	-	-	134
56	3,0	306	16,2	199	36	12	9	30	6	4	1	1	1	-	-	1	4	2	-	
33	1,8	474	25,8	396	18	-	22	28	-	-	-	-	-	-	-	10	-	-	-	135
49	2,7	392	21,2	298	15	15	9	8	14	10	3	1	3	6	-	4	-	6	-	

Noch: 1. Ergebnisse der Bundestagswahl 2021 nach

Schl. Nr.	Gebiet	Wahlberechtigte		Wähler		Art der Stimme	Ungültige Stimmen		Gültige Stimmen		Von den gültigen Stimmen entfielen auf									
		Nichtwähler	Wahlbeteiligung in %	Anzahl	%		Anzahl	%	CSU		SPD		GRÜNE		FDP		AfD			
									7	8	9	10	11	12	13	14	15	16		
									1	2	3	4	5	6	7	8	9	10	11	12

Noch: Niederbayern

275 Noch: Landkreis Passau

137	Oberzell, M .....	2 820	2 209	E	19	0,9	2 190	626	28,6	716	32,7	132	6,0	119	5,4	249	11,4
		611	78,3	Z	8	0,4	2 201	706	32,1	512	23,3	151	6,9	180	8,2	247	11,2
138	Ortenburg, M .....	5 725	4 660	E	40	0,9	4 620	1 657	35,9	755	16,3	302	6,5	333	7,2	579	12,5
		1 065	81,4	Z	19	0,4	4 641	1 624	35,0	736	15,9	338	7,3	421	9,1	533	11,5
141	Pocking, St .....	11 932	8 287	E	67	0,8	8 220	2 688	32,7	1 322	16,1	562	6,8	867	10,5	1 290	15,7
		3 645	69,5	Z	50	0,6	8 237	2 680	32,5	1 273	15,5	570	6,9	845	10,3	1 290	15,7
143	Rotthalmünster, M .....	3 879	2 932	E	24	0,8	2 908	965	33,2	357	12,3	178	6,1	319	11,0	389	13,4
		947	75,6	Z	8	0,3	2 924	986	33,7	400	13,7	183	6,3	314	10,7	366	12,5
144	Ruderting .....	2 573	2 125	E	18	0,8	2 107	613	29,1	417	19,8	181	8,6	179	8,5	220	10,4
		448	82,6	Z	11	0,5	2 114	663	31,4	359	17,0	210	9,9	258	12,2	201	9,5
145	Ruhstorf a.d.Rott, M .....	5 648	4 316	E	25	0,6	4 291	1 215	28,3	656	15,3	279	6,5	768	17,9	491	11,4
		1 332	76,4	Z	18	0,4	4 298	1 368	31,8	727	16,9	322	7,5	405	9,4	517	12,0
146	Salzweg .....	5 424	4 352	E	40	0,9	4 312	1 303	30,2	927	21,5	412	9,6	290	6,7	519	12,0
		1 072	80,2	Z	13	0,3	4 339	1 403	32,3	842	19,4	423	9,7	371	8,6	520	12,0
148	Sonnen .....	1 151	957	E	3	0,3	954	351	36,8	189	19,8	32	3,4	41	4,3	144	15,1
		194	83,1	Z	5	0,5	952	369	38,8	100	10,5	34	3,6	77	8,1	144	15,1
149	Tettenweis .....	1 437	1 128	E	7	0,6	1 121	379	33,8	136	12,1	69	6,2	126	11,2	149	13,3
		309	78,5	Z	1	0,1	1 127	405	35,9	134	11,9	89	7,9	117	10,4	144	12,8
150	Thyrnau .....	3 351	2 758	E	23	0,8	2 735	903	33,0	745	27,2	197	7,2	178	6,5	268	9,8
		593	82,3	Z	3	0,1	2 755	1 027	37,3	514	18,7	222	8,1	259	9,4	268	9,7
151	Tiefenbach .....	5 571	4 430	E	34	0,8	4 396	1 366	31,1	883	20,1	374	8,5	317	7,2	481	10,9
		1 141	79,5	Z	17	0,4	4 413	1 408	31,9	814	18,4	396	9,0	478	10,8	476	10,8
152	Tittling, M .....	3 413	2 582	E	23	0,9	2 559	578	22,6	317	12,4	86	3,4	114	4,5	399	15,6
		831	75,7	Z	20	0,8	2 562	736	28,7	444	17,3	115	4,5	195	7,6	443	17,3
153	Untergriesbach, M .....	4 830	3 825	E	39	1,0	3 786	1 191	31,5	1 091	28,8	151	4,0	204	5,4	518	13,7
		1 005	79,2	Z	22	0,6	3 803	1 389	36,5	616	16,2	207	5,4	291	7,7	514	13,5
154	Vilshofen an der Donau, St ..	12 872	9 511	E	88	0,9	9 423	2 913	30,9	2 202	23,4	699	7,4	629	6,7	1 345	14,3
		3 361	73,9	Z	41	0,4	9 470	3 043	32,1	1 960	20,7	713	7,5	796	8,4	1 320	13,9
156	Wegscheid, M .....	4 283	3 380	E	31	0,9	3 349	1 149	34,3	884	26,4	147	4,4	179	5,3	439	13,1
		903	78,9	Z	13	0,4	3 367	1 241	36,9	487	14,5	173	5,1	253	7,5	458	13,6
159	Windorf, M .....	3 929	3 140	E	15	0,5	3 125	1 096	35,1	542	17,3	177	5,7	213	6,8	437	14,0
		789	79,9	Z	15	0,5	3 125	1 125	36,0	507	16,2	170	5,4	274	8,8	413	13,2
160	Witzmannsberg .....	1 249	1 030	E	3	0,3	1 027	208	20,3	88	8,6	41	4,0	52	5,1	172	16,7
		219	82,5	Z	5	0,5	1 025	283	27,6	126	12,3	52	5,1	80	7,8	196	19,1
	Zusammen	151 077	117 196	E	923	0,8	116 273	36 484	31,4	23 810	20,5	7 630	6,6	8 703	7,5	15 237	13,1
		33 881	77,6	Z	489	0,4	116 707	38 620	33,1	20 134	17,3	8 327	7,1	10 436	8,9	15 048	12,9

276 Landkreis Regen

111	Achslach .....	792	660	E	3	0,5	657	302	46,0	62	9,4	19	2,9	30	4,6	111	16,9
		132	83,3	Z	4	0,6	656	230	35,1	56	8,5	26	4,0	50	7,6	123	18,8
113	Arnbruck .....	1 628	1 272	E	6	0,5	1 266	465	36,7	189	14,9	49	3,9	57	4,5	212	16,7
		356	78,1	Z	5	0,4	1 267	374	29,5	181	14,3	62	4,9	88	6,9	216	17,0
115	Bayerisch Eisenstein .....	713	565	E	7	1,2	558	274	49,1	100	17,9	25	4,5	23	4,1	57	10,2
		148	79,2	Z	5	0,9	560	241	43,0	104	18,6	28	5,0	34	6,1	58	10,4
116	Bischofsmais .....	2 566	2 004	E	10	0,5	1 994	890	44,6	212	10,6	66	3,3	93	4,7	289	14,5
		562	78,1	Z	10	0,5	1 994	727	36,5	243	12,2	78	3,9	140	7,0	305	15,3
117	Bodenmais, M .....	2 755	2 016	E	7	0,3	2 009	868	43,2	329	16,4	79	3,9	100	5,0	235	11,7
		739	73,2	Z	11	0,5	2 005	726	36,2	307	15,3	92	4,6	174	8,7	260	13,0
118	Böbrach .....	1 288	986	E	3	0,3	983	417	42,4	112	11,4	37	3,8	41	4,2	170	17,3
		302	76,6	Z	7	0,7	979	328	33,5	109	11,1	44	4,5	77	7,9	179	18,3
120	Drachselsried .....	1 998	1 549	E	8	0,5	1 541	674	43,7	266	17,3	66	4,3	45	2,9	209	13,6
		449	77,5	Z	5	0,3	1 544	540	35,0	233	15,1	85	5,5	90	5,8	213	13,8
121	Frauenau .....	2 221	1 727	E	13	0,8	1 714	580	33,8	476	27,8	157	9,2	75	4,4	188	11,0
		494	77,8	Z	8	0,5	1 719	436	25,4	519	30,2	154	9,0	130	7,6	206	12,0
122	Geiersthal .....	1 795	1 399	E	13	0,9	1 386	576	41,6	196	14,1	54	3,9	75	5,4	201	14,5
		396	77,9	Z	8	0,6	1 391	451	32,4	189	13,6	67	4,8	127	9,1	215	15,5
123	Gotteszell .....	1 000	804	E	1	0,1	803	295	36,7	123	15,3	21	2,6	59	7,3	159	19,8
		196	80,4	Z	2	0,2	802	240	29,9	122	15,2	20	2,5	77	9,6	161	20,1

E = Erststimmen. Z = Zweitstimmen.

Regierungsbezirken, Kreisen und Gemeinden

DIE LINKE		Sonstige		Von den gültigen Stimmen entfielen auf																Schl. Nr.
				davon																
				FREIE WÄHLER	dieBasis	Tier-schutz-partei	Die PARTEI	ÖDP	BP	PIRATEN	Team Toden-höfer	Volt	UNAB-HÄN-GIGE	Gesund-heits-forschung	V-Partei³	Die Huma-nisten	NPD	Übrige		
Anzahl	%	Anzahl	%	Anzahl																
17	18	19	20	21	22	23	24	25	26	27	28	29	30	31	32	33	34	35		

Noch: Niederbayern

																			275
41	1,9	307	14,0	211	35	-	18	41	-	-	-	-	-	-	-	2	-	-	137
60	2,7	345	15,7	232	37	20	8	10	14	7	1	1	3	7	-	1	2	2	138
89	1,9	905	19,6	624	73	-	58	145	-	-	-	-	-	-	-	5	-	-	141
86	1,9	903	19,5	641	56	40	15	54	46	15	6	3	4	3	5	2	4	9	143
170	2,1	1 321	16,1	954	91	-	63	200	-	-	-	-	-	-	-	13	-	-	144
180	2,2	1 399	17,0	992	85	62	44	81	43	19	11	4	10	6	2	11	7	22	145
70	2,4	630	21,7	478	44	-	28	72	-	-	-	-	-	-	-	8	-	-	146
63	2,2	612	20,9	458	31	31	10	28	19	3	8	1	3	5	2	6	4	3	148
47	2,2	450	21,4	337	17	-	11	81	-	-	-	-	-	-	-	4	-	-	149
68	3,2	355	16,8	245	15	23	7	27	15	13	-	-	1	2	-	3	1	3	150
73	1,7	809	18,9	583	66	-	46	108	-	-	-	-	-	-	-	6	-	-	151
77	1,8	882	20,5	613	71	42	37	43	29	19	4	4	3	1	2	4	3	7	152
64	1,5	797	18,5	551	67	-	35	135	-	-	-	-	-	-	-	9	-	-	153
68	1,6	712	16,4	487	67	37	25	42	9	12	2	3	2	4	3	5	6	8	154
10	1,0	187	19,6	152	10	-	6	18	-	-	-	-	-	-	-	1	-	-	155
10	1,1	218	22,9	183	9	3	1	9	4	3	-	-	-	1	1	1	1	2	156
25	2,2	237	21,1	193	6	-	7	31	-	-	-	-	-	-	-	-	-	-	157
24	2,1	214	19,0	169	5	10	3	9	7	3	-	-	2	3	-	-	-	3	158
26	1,0	418	15,3	311	24	-	12	63	-	-	-	-	-	-	-	8	-	-	159
28	1,0	437	15,9	334	22	21	11	22	9	3	2	-	4	-	-	4	-	5	160
69	1,6	906	20,6	674	60	-	32	138	-	-	-	-	-	-	-	2	-	-	161
78	1,8	763	17,3	547	56	45	13	42	24	5	-	6	9	6	3	1	2	4	162
40	1,6	1 025	40,1	950	17	-	16	41	-	-	-	-	-	-	-	1	-	-	163
52	2,0	577	22,5	440	22	44	11	26	13	9	-	-	3	2	2	1	2	2	164
44	1,2	587	15,5	475	38	-	10	61	-	-	-	-	-	-	-	3	-	-	165
50	1,3	736	19,4	583	33	39	12	23	13	4	3	3	4	2	2	3	2	10	166
187	2,0	1 448	15,4	961	97	-	158	215	-	-	-	-	-	-	-	17	-	-	167
207	2,2	1 431	15,1	950	94	106	41	69	61	24	10	9	11	12	7	6	11	20	168
42	1,3	509	15,2	412	40	-	15	42	-	-	-	-	-	-	-	-	-	-	169
64	1,9	691	20,5	540	47	27	8	23	21	8	1	5	2	3	1	1	3	1	170
36	1,2	624	20,0	475	35	-	35	74	-	-	-	-	-	-	-	5	-	-	171
43	1,4	593	19,0	427	35	21	15	35	25	13	2	3	4	4	3	2	1	3	172
10	1,0	456	44,4	428	10	-	7	11	-	-	-	-	-	-	-	-	-	-	173
14	1,4	274	26,7	231	9	7	6	5	6	6	-	2	1	-	-	-	1	-	174
1 922	1,7	22 487	19,3	17 205	1 389	-	996	2 588	118	23	-	-	-	-	24	144	-	-	Zus.
2 242	1,9	21 900	18,8	16 089	1 310	1 063	531	1 013	750	275	101	84	127	113	62	88	106	188	

276

-	-	133	20,2	101	8	-	9	6	5	-	3	-	-	-	-	-	-	1	111
9	1,4	162	24,7	130	7	6	6	6	3	1	-	1	-	-	1	-	-	1	112
13	1,0	281	22,2	239	9	-	10	12	6	-	3	-	-	-	-	-	-	2	113
14	1,1	332	26,2	284	2	11	5	8	8	3	-	1	1	-	-	-	2	7	114
12	2,2	67	12,0	51	3	-	5	-	7	-	-	-	-	-	-	-	-	1	115
15	2,7	80	14,3	63	1	4	4	-	6	-	-	1	-	-	-	-	1	-	116
23	1,2	421	21,1	297	14	-	9	45	29	-	23	-	-	-	-	-	-	4	117
27	1,4	474	23,8	360	14	12	4	24	28	4	6	2	4	1	6	-	2	7	118
26	1,3	372	18,5	274	23	-	33	15	17	-	6	-	-	-	-	-	-	4	119
28	1,4	418	20,8	321	15	23	15	13	11	5	3	1	2	1	1	-	2	5	120
3	0,3	203	20,7	151	21	-	8	6	11	-	6	-	-	-	-	-	-	-	121
9	0,9	233	23,8	170	24	14	5	3	6	3	4	1	-	-	-	3	-	-	122
22	1,4	259	16,8	195	22	-	10	19	10	-	1	-	-	-	-	-	-	2	123
24	1,6	359	23,3	275	17	13	10	10	10	7	2	-	5	3	2	-	1	4	124
40	2,3	198	11,6	131	17	-	14	15	12	-	7	-	-	-	-	-	-	2	125
48	2,8	226	13,1	160	11	13	10	10	6	2	4	1	4	1	1	-	1	2	126
13	0,9	271	19,6	184	16	-	13	36	10	-	4	-	-	-	-	-	-	8	127
31	2,2	311	22,4	230	10	13	11	27	6	1	1	1	6	-	1	-	-	4	128
4	0,5	142	17,7	111	12	-	1	5	9	-	1	-	-	-	-	-	-	3	129
12	1,5	170	21,2	125	13	12	2	1	7	3	2	1	2	1	-	-	-	1	130

Noch: 1. Ergebnisse der Bundestagswahl 2021 nach

Schl. Nr.	Gebiet	Wahlberechtigte		Wähler		Art der Stimme	Ungültige Stimmen		Gültige Stimmen		Von den gültigen Stimmen entfielen auf									
		Nichtwähler	Wahlbeteiligung in %	Anzahl	%		Anzahl	%	CSU		SPD		GRÜNE		FDP		AfD			
									Anzahl	%	Anzahl	%	Anzahl	%	Anzahl	%	Anzahl	%		
																			1	2

Noch: Niederbayern

276 Noch: Landkreis Regen

126	Kirchberg i.Wald .....	3 506 674	2 832 80,8	E Z	20 17	0,7 0,6	2 812 2 815	1 079 821	38,4 29,2	351 390	12,5 13,9	126 132	4,5 4,7	152 224	5,4 8,0	509 539	18,1 19,1
127	Kirchdorf i.Wald .....	1 748 424	1 324 75,7	E Z	7 7	0,5 0,5	1 317 1 317	515 415	39,1 31,5	166 187	12,6 14,2	52 62	3,9 4,7	63 83	4,8 6,3	253 255	19,2 19,4
128	Kollnburg .....	2 223 549	1 674 75,3	E Z	8 12	0,5 0,7	1 666 1 662	745 509	44,7 30,6	214 205	12,8 12,3	71 83	4,3 5,0	66 128	4,0 7,7	224 237	13,4 14,3
129	Langdorf .....	1 533 293	1 240 80,9	E Z	12 8	1,0 0,6	1 228 1 232	490 368	39,9 29,9	227 223	18,5 18,1	43 51	3,5 4,1	60 102	4,9 8,3	207 210	16,9 17,0
130	Lindberg .....	1 895 411	1 484 78,3	E Z	14 8	0,9 0,5	1 470 1 476	642 492	43,7 33,3	296 322	20,1 21,8	87 115	5,9 7,8	63 124	4,3 8,4	168 171	11,4 11,6
134	Patersdorf .....	1 413 341	1 072 75,9	E Z	17 10	1,6 0,9	1 055 1 062	369 308	35,0 29,0	138 131	13,1 12,3	41 46	3,9 4,3	35 71	3,3 6,7	182 178	17,3 16,8
135	Prackenbach .....	2 230 455	1 775 79,6	E Z	14 13	0,8 0,7	1 761 1 762	670 566	38,0 32,1	244 194	13,9 11,0	58 73	3,3 4,1	69 127	3,9 7,2	338 346	19,2 19,6
138	Regen, St .....	8 450 2 247	6 203 73,4	E Z	50 41	0,8 0,7	6 153 6 162	2 605 2 066	42,3 33,5	880 950	14,3 15,4	290 340	4,7 5,5	301 526	4,9 8,5	968 994	15,7 16,1
139	Rinchnach .....	2 501 523	1 978 79,1	E Z	13 10	0,7 0,5	1 965 1 968	887 660	45,1 33,5	239 250	12,2 12,7	61 81	3,1 4,1	106 167	5,4 8,5	344 377	17,5 19,2
142	Ruhmannsfelden, M .....	1 633 467	1 166 71,4	E Z	5 4	0,4 0,3	1 161 1 162	441 382	38,0 32,9	153 143	13,2 12,3	58 75	5,0 6,5	58 84	5,0 7,2	220 206	18,9 17,7
143	Teisnach, M .....	2 292 606	1 686 73,6	E Z	9 6	0,5 0,4	1 677 1 680	623 519	37,1 30,9	302 276	18,0 16,4	46 62	2,7 3,7	80 142	4,8 8,5	299 298	17,8 17,7
144	Viechtach, St .....	6 522 1 712	4 810 73,8	E Z	30 20	0,6 0,4	4 780 4 790	1 651 1 496	34,5 31,2	1 173 715	24,5 14,9	296 398	6,2 8,3	204 402	4,3 8,4	667 706	14,0 14,7
146	Zachenberg .....	1 693 359	1 334 78,8	E Z	9 6	0,7 0,4	1 325 1 328	517 415	39,0 31,3	161 160	12,2 12,0	55 75	4,2 5,6	50 80	3,8 6,0	230 226	17,4 17,0
148	Zwiesel, St .....	7 306 2 153	5 153 70,5	E Z	38 28	0,7 0,5	5 115 5 125	2 217 1 844	43,3 36,0	883 891	17,3 17,4	314 348	6,1 6,8	257 422	5,0 8,2	658 685	12,9 13,4
	Zusammen	61 701 14 988	46 713 75,7	E Z	317 255	0,7 0,5	46 396 46 458	18 792 15 154	40,5 32,6	7 492 7 100	16,1 15,3	2 171 2 597	4,7 5,6	2 162 3 669	4,7 7,9	7 098 7 364	15,3 15,9

277 Landkreis Rottal-Inn

111	Arnstorf, M .....	5 035 1 340	3 695 73,4	E Z	40 14	1,1 0,4	3 655 3 681	1 247 1 285	34,1 34,9	448 554	12,3 15,1	273 256	7,5 7,0	297 328	8,1 8,9	422 427	11,5 11,6
112	Bayerbach .....	1 377 238	1 139 82,7	E Z	9 8	0,8 0,7	1 130 1 131	432 409	38,2 36,2	137 176	12,1 15,6	65 61	5,8 5,4	64 76	5,7 6,7	130 130	11,5 11,5
113	Bad Birnbach, M .....	4 664 1 065	3 599 77,2	E Z	25 13	0,7 0,4	3 574 3 586	1 359 1 273	38,0 35,5	410 526	11,5 14,7	231 211	6,5 5,9	253 312	7,1 8,7	366 385	10,2 10,7
114	Dietersburg .....	2 541 517	2 024 79,7	E Z	31 10	1,5 0,5	1 993 2 014	663 669	33,3 33,2	168 225	8,4 11,2	148 153	7,4 7,6	128 154	6,4 7,6	267 281	13,4 14,0
116	Eggenfelden, St .....	9 673 2 613	7 060 73,0	E Z	71 36	1,0 0,5	6 989 7 024	1 786 2 219	25,6 31,6	942 1 200	13,5 17,1	629 651	9,0 9,3	663 822	9,5 11,7	694 775	9,9 11,0
117	Egglham .....	1 923 441	1 482 77,1	E Z	23 9	1,6 0,6	1 459 1 473	483 439	33,1 29,8	194 238	13,3 16,2	100 90	6,9 6,1	97 131	6,6 8,9	199 210	13,6 14,3
118	Ering .....	1 453 343	1 110 76,4	E Z	12 7	1,1 0,6	1 098 1 103	416 384	37,9 34,8	124 168	11,3 15,2	82 67	7,5 6,1	62 81	5,6 7,3	119 134	10,8 12,1
119	Falkenberg .....	3 094 515	2 579 83,4	E Z	30 15	1,2 0,6	2 549 2 564	870 918	34,1 35,8	243 322	9,5 12,6	176 179	6,9 7,0	186 259	7,3 10,1	222 228	8,7 8,9
121	Gangkofen, M .....	4 911 965	3 946 80,4	E Z	26 15	0,7 0,4	3 920 3 931	1 304 1 442	33,3 36,7	343 413	8,8 10,5	264 255	6,7 6,5	254 375	6,5 9,5	453 480	11,6 12,2
122	Geratskirchen .....	678 103	575 84,8	E Z	6 3	1,0 0,5	569 572	208 214	36,6 37,4	33 56	5,8 9,8	41 31	7,2 5,4	38 47	6,7 8,2	65 68	11,4 11,9
124	Hebertsfelden .....	2 962 588	2 374 80,1	E Z	19 11	0,8 0,5	2 355 2 363	691 739	29,3 31,3	405 333	17,2 14,1	164 187	7,0 7,9	222 238	9,4 10,1	248 263	10,5 11,1
126	Johanniskirchen .....	1 956 411	1 545 79,0	E Z	10 3	0,6 0,2	1 535 1 542	535 558	34,9 36,2	129 194	8,4 12,6	93 84	6,1 5,4	111 123	7,2 8,0	215 198	14,0 12,8
127	Julbach .....	1 861 384	1 477 79,4	E Z	17 8	1,2 0,5	1 460 1 469	498 448	34,1 30,5	184 219	12,6 14,9	133 131	9,1 8,9	112 149	7,7 10,1	149 157	10,2 10,7

E = Erststimmen. Z = Zweitstimmen.

Regierungsbezirken, Kreisen und Gemeinden

DIE LINKE		Sonstige		Von den gültigen Stimmen entfielen auf																Schl. Nr.
				davon																
				FREIE WÄHLER	dieBasis	Tier-schutz-partei	Die PARTEI	ÖDP	BP	PIRATEN	Team Toden-höfer	Volt	UNAB-HÄN-GIGE	Gesund-heits-forschung	V-Partei³	Die Huma-nisten	NPD	Übrige		
Anzahl	%	Anzahl	%	Anzahl																
17	18	19	20	21	22	23	24	25	26	27	28	29	30	31	32	33	34	35		

Noch: Niederbayern

																				276
36	1,3	559	19,9	363	40	-	36	39	37	-	40	-	-	-	-	-	-	-	4	126
52	1,8	657	23,3	459	43	38	30	22	33	1	11	1	7	1	2	1	1	7		
14	1,1	254	19,3	185	14	-	13	5	14	-	18	-	-	-	-	-	-	5	127	
20	1,5	295	22,4	219	14	16	10	3	11	2	3	-	3	-	3	1	8	2		
18	1,1	328	19,7	264	26	-	11	15	5	-	6	-	-	-	-	-	-	1	128	
30	1,8	470	28,3	380	31	19	7	9	12	1	3	-	1	2	1	-	1	3		
7	0,6	194	15,8	129	25	-	7	13	10	-	9	-	-	-	-	-	-	1	129	
12	1,0	266	21,6	203	22	20	3	4	8	-	-	-	2	2	-	2	-			
25	1,7	189	12,9	122	18	-	16	11	8	-	11	-	-	-	-	-	-	3	130	
33	2,2	219	14,8	142	14	17	12	7	13	2	3	-	3	2	7	-	1	3		
11	1,0	279	26,4	230	8	-	7	16	8	-	7	-	-	-	-	-	-	3	134	
20	1,9	308	29,0	257	8	8	10	9	5	3	2	-	2	1	1	1	1	-		
21	1,2	361	20,5	288	18	-	15	20	11	-	6	-	-	-	-	-	-	3	135	
23	1,3	433	24,6	340	20	21	10	12	9	4	1	2	3	2	2	-	-	7		
74	1,2	1 035	16,8	612	89	-	74	60	78	-	112	-	-	-	-	-	-	10	138	
109	1,8	1 177	19,1	810	83	71	44	33	48	11	35	5	9	6	4	4	3	11		
19	1,0	309	15,7	214	8	-	16	17	14	-	39	-	-	-	-	-	-	1	139	
30	1,5	403	20,5	319	9	16	13	14	9	2	11	-	7	-	1	-	-	2		
20	1,7	211	18,2	154	10	-	6	15	17	-	5	-	-	-	-	-	-	4	142	
27	2,3	245	21,1	189	8	10	7	8	14	3	1	-	-	2	-	2	-	1		
18	1,1	309	18,4	192	18	-	25	18	39	-	12	-	-	-	-	-	-	5	143	
32	1,9	351	20,9	237	22	12	14	9	28	2	3	1	6	1	7	-	5	4		
59	1,2	730	15,3	507	39	-	49	71	42	-	12	-	-	-	-	-	-	10	144	
95	2,0	978	20,4	734	41	46	37	39	22	8	6	8	6	2	3	6	7	13		
16	1,2	296	22,3	229	17	-	5	16	17	-	9	-	-	-	-	-	-	3	146	
17	1,3	355	26,7	290	17	7	3	9	7	4	3	1	4	1	2	1	2	4		
99	1,9	687	13,4	464	47	-	52	41	48	-	29	-	-	-	-	-	-	6	148	
117	2,3	818	16,0	563	50	45	33	24	51	8	8	5	4	7	1	2	7	10		
593	1,3	8 088	17,4	5 687	522	-	444	516	464	-	369	-	-	-	-	-	-	86	Zus.	
834	1,8	9 740	21,0	7 260	496	467	305	304	361	80	112	33	81	36	39	24	47	95		

277

39	1,1	929	25,4	726	46	-	24	59	74	-	-	-	-	-	-	-	-	-	111	
58	1,6	773	21,0	571	41	48	15	27	24	10	5	3	8	5	-	1	4	11		
16	1,4	286	25,3	207	20	-	13	25	21	-	-	-	-	-	-	-	-	-	112	
17	1,5	262	23,2	196	13	11	6	13	9	5	1	1	3	2	1	-	-	1		
47	1,3	908	25,4	703	75	-	21	49	60	-	-	-	-	-	-	-	-	-	113	
60	1,7	819	22,8	652	58	22	12	18	21	8	4	2	9	2	1	-	1	9		
32	1,6	587	29,5	417	27	-	30	50	63	-	-	-	-	-	-	-	-	-	114	
38	1,9	494	24,5	367	20	20	14	24	29	5	1	1	1	2	3	2	1	4		
102	1,5	2 173	31,1	1 821	110	-	39	118	85	-	-	-	-	-	-	-	-	-	116	
133	1,9	1 224	17,4	877	90	57	38	54	38	15	18	5	2	2	5	4	6	13		
17	1,2	369	25,3	294	21	-	8	16	30	-	-	-	-	-	-	-	-	-	117	
21	1,4	344	23,4	271	22	9	3	11	20	3	-	-	3	-	-	-	-	1		
12	1,1	283	25,8	187	36	-	10	34	16	-	-	-	-	-	-	-	-	-	118	
22	2,0	247	22,4	176	26	4	5	21	7	3	1	1	-	-	3	-	-	-		
27	1,1	825	32,4	674	38	-	14	21	78	-	-	-	-	-	-	-	-	-	119	
41	1,6	617	24,1	498	22	17	8	14	29	3	3	4	6	1	1	2	1	8		
43	1,1	1 259	32,1	692	67	-	34	51	415	-	-	-	-	-	-	-	-	-	121	
53	1,3	913	23,2	654	60	32	27	33	70	9	-	5	2	7	1	-	3	10		
2	0,4	182	32,0	148	9	-	1	11	13	-	-	-	-	-	-	-	-	-	122	
7	1,2	149	26,0	122	4	2	2	8	4	5	-	-	1	-	-	-	1	-		
27	1,1	598	25,4	450	46	-	6	48	48	-	-	-	-	-	-	-	-	-	124	
53	2,2	550	23,3	424	36	18	5	27	16	5	-	6	3	1	1	2	2	4		
18	1,2	434	28,3	354	19	-	4	31	26	-	-	-	-	-	-	-	-	-	126	
20	1,3	365	23,7	308	12	12	3	18	5	2	-	-	2	-	1	-	1	1		
18	1,2	366	25,1	286	25	-	6	24	25	-	-	-	-	-	-	-	-	-	127	
25	1,7	340	23,1	264	23	7	8	15	13	3	-	2	2	-	-	-	1	2		

Noch: 1. Ergebnisse der Bundestagswahl 2021 nach

Schl. Nr.	Gebiet	Wahlberechtigte		Wähler		Art der Stimme	Ungültige Stimmen		Gültige Stimmen		Von den gültigen Stimmen entfielen auf									
		Nichtwähler	Wahlbeteiligung in %	Anzahl	%		Anzahl	%	CSU		SPD		GRÜNE		FDP		AfD			
									7	8	9	10	11	12	13	14	15	16		
									1	2	3	4	5	6	7	8	9	10	11	12

Noch: Niederbayern

277 Noch: Landkreis Rottal-Inn

128	Kirchdorf a.Inn	4 160 873	3 287 79,0	E Z	28 18	0,9 0,5	3 259 3 269	1 064 980	32,6 30,0	450 562	13,8 17,2	244 225	7,5 6,9	271 324	8,3 9,9	377 380	11,6 11,6
131	Malgersdorf	951 177	774 81,4	E Z	13 4	1,7 0,5	761 770	266 291	35,0 37,8	57 72	7,5 9,4	59 58	7,8 7,5	45 70	5,9 9,1	89 86	11,7 11,2
133	Massing, M	3 059 715	2 344 76,6	E Z	28 7	1,2 0,3	2 316 2 337	763 856	32,9 36,6	285 325	12,3 13,9	142 154	6,1 6,6	202 255	8,7 10,9	259 262	11,2 11,2
134	Mitterskirchen	1 736 326	1 410 81,2	E Z	18 8	1,3 0,6	1 392 1 402	436 445	31,3 31,7	131 183	9,4 13,1	78 71	5,6 5,1	123 139	8,8 9,9	142 162	10,2 11,6
138	Pfarrkirchen, St	9 080 2 441	6 639 73,1	E Z	89 34	1,3 0,5	6 550 6 605	2 211 2 216	33,8 33,6	917 1 081	14,0 16,4	719 614	11,0 9,3	559 638	8,5 9,7	727 732	11,1 11,1
139	Postmünster	1 902 434	1 468 77,2	E Z	19 9	1,3 0,6	1 449 1 459	492 481	34,0 33,0	182 215	12,6 14,7	134 127	9,2 8,7	99 107	6,8 7,3	161 141	11,1 9,7
140	Reut	1 374 222	1 152 83,8	E Z	9 5	0,8 0,4	1 143 1 147	427 415	37,4 36,2	103 114	9,0 9,9	99 84	8,7 7,3	70 107	6,1 9,3	117 117	10,2 10,2
141	Rimbach	742 122	620 83,6	E Z	3 1	0,5 0,2	617 619	186 206	30,1 33,3	47 64	7,6 10,3	45 37	7,3 6,0	44 57	7,1 9,2	66 82	10,7 13,2
142	Roßbach	2 309 424	1 885 81,6	E Z	19 10	1,0 0,5	1 866 1 875	710 702	38,0 37,4	180 209	9,6 11,1	97 80	5,2 4,3	80 124	4,3 6,6	327 336	17,5 17,9
144	Schönau	1 518 263	1 255 82,7	E Z	16 12	1,3 1,0	1 239 1 243	372 392	30,0 31,5	141 166	11,4 13,4	99 100	8,0 8,0	87 108	7,0 8,7	131 140	10,6 11,3
145	Simbach a.Inn, St	6 933 1 837	5 096 73,5	E Z	50 26	1,0 0,5	5 046 5 070	1 814 1 708	35,9 33,7	663 772	13,1 15,2	533 495	10,6 9,8	360 467	7,1 9,2	544 545	10,8 10,7
147	Stubenberg	1 143 236	907 79,4	E Z	12 3	1,3 0,3	895 904	276 266	30,8 29,4	127 140	14,2 15,5	77 84	8,6 9,3	56 81	6,3 9,0	114 111	12,7 12,3
148	Tann, M	3 075 701	2 374 77,2	E Z	20 18	0,8 0,8	2 354 2 356	881 800	37,4 34,0	234 303	9,9 12,9	149 143	6,3 6,1	156 236	6,6 10,0	265 276	11,3 11,7
149	Triftern, M	4 156 841	3 315 79,8	E Z	25 15	0,8 0,5	3 290 3 300	1 151 1 090	35,0 33,0	395 445	12,0 13,5	265 250	8,1 7,6	251 292	7,6 8,8	338 346	10,3 10,5
151	Unterdietfurt	1 703 289	1 414 83,0	E Z	21 12	1,5 0,8	1 393 1 402	490 547	35,2 39,0	162 201	11,6 14,3	92 95	6,6 6,8	90 123	6,5 8,8	127 135	9,1 9,6
152	Wittibreit	1 577 287	1 290 81,8	E Z	15 6	1,2 0,5	1 275 1 284	436 396	34,2 30,8	117 166	9,2 12,9	81 72	6,4 5,6	98 109	7,7 8,5	94 114	7,4 8,9
153	Wurmannsquick, M	2 818 540	2 278 80,8	E Z	27 13	1,2 0,6	2 251 2 265	660 767	29,3 33,9	226 278	10,0 12,3	146 166	6,5 7,3	186 213	8,3 9,4	263 272	11,7 12,0
154	Zeilarn	1 666 284	1 382 83,0	E Z	13 6	0,9 0,4	1 369 1 376	491 444	35,9 32,3	116 157	8,5 11,4	124 135	9,1 9,8	82 124	6,0 9,0	137 147	10,0 10,7
	Zusammen	92 030 20 535	71 495 77,7	E Z	744 359	1,0 0,5	70 751 71 136	23 618 23 999	33,4 33,7	8 293 10 077	11,7 14,2	5 582 5 346	7,9 7,5	5 346 6 669	7,6 9,4	7 827 8 120	11,1 11,4

278 Landkreis Straubing-Bogen

112	Aholfing	1 446 212	1 234 85,3	E Z	20 7	1,6 0,6	1 214 1 227	568 442	46,8 36,0	101 142	8,3 11,6	84 75	6,9 6,1	99 154	8,2 12,6	155 159	12,8 13,0
113	Aiterhofen	2 673 486	2 187 81,8	E Z	15 6	0,7 0,3	2 172 2 181	1 117 953	51,4 43,7	198 279	9,1 12,8	135 133	6,2 6,1	133 229	6,1 10,5	214 233	9,9 10,7
116	Ascha	1 275 217	1 058 83,0	E Z	8 7	0,8 0,7	1 050 1 051	521 370	49,6 35,2	101 173	9,6 16,5	58 63	5,5 6,0	42 90	4,0 8,6	113 134	10,8 12,7
117	Atting	1 364 161	1 203 88,2	E Z	4 2	0,3 0,2	1 199 1 201	637 506	53,1 42,1	111 168	9,3 14,0	95 90	7,9 7,5	78 132	6,5 11,0	109 106	9,1 8,8
118	Bogen, St	7 536 2 035	5 501 73,0	E Z	37 39	0,7 0,7	5 464 5 462	2 333 1 963	42,7 35,9	539 884	9,9 16,2	363 411	6,6 7,5	290 533	5,3 9,8	612 653	11,2 12,0
120	Falkenfels	833 138	695 83,4	E Z	4 3	0,6 0,4	691 692	320 225	46,3 32,5	39 77	5,6 11,1	45 51	6,5 7,4	30 83	4,3 12,0	105 107	15,2 15,5
121	Feldkirchen	1 340 306	1 034 77,2	E Z	3 3	0,3 0,3	1 031 1 031	470 379	45,6 36,8	106 138	10,3 13,4	70 69	6,8 6,7	56 97	5,4 9,4	118 122	11,4 11,8
123	Geiselhöring, St	4 915 1 077	3 838 78,1	E Z	36 19	0,9 0,5	3 802 3 819	1 888 1 510	49,7 39,5	378 549	9,9 14,4	229 218	6,0 5,7	225 366	5,9 9,6	433 462	11,4 12,1
129	Haibach	1 667 257	1 410 84,6	E Z	13 11	0,9 0,8	1 397 1 399	868 606	62,1 43,3	98 167	7,0 11,9	54 73	3,9 5,2	42 99	3,0 7,1	127 140	9,1 10,0

E = Erststimmen. Z = Zweitstimmen.



Regierungsbezirken, Kreisen und Gemeinden

DIE LINKE		Sonstige		Von den gültigen Stimmen entfielen auf																Schl. Nr.
				davon																
				FREIE WÄHLER	dieBasis	Tier-schutz-partei	Die PARTEI	ÖDP	BP	PIRATEN	Team Toden-höfer	Volt	UNAB-HÄN-GIGE	Gesund-heits-forschung	V-Partei³	Die Huma-nisten	NPD	Übrige		
Anzahl	%	Anzahl	%	Anzahl																
17	18	19	20	21	22	23	24	25	26	27	28	29	30	31	32	33	34	35		

Noch: Niederbayern

																				277
45	1,4	808	24,8	611	65	-	23	59	50	-	-	-	-	-	-	-	-	-	-	128
57	1,7	741	22,7	534	52	34	16	27	34	9	3	4	9	3	3	3	2	8		
5	0,7	240	31,5	183	12	-	3	12	30	-	-	-	-	-	-	-	-	-	-	131
10	1,3	183	23,8	142	8	8	2	9	8	2	-	-	-	1	1	-	1	1		
23	1,0	642	27,7	502	22	-	17	34	67	-	-	-	-	-	-	-	-	-	-	133
36	1,5	449	19,2	330	23	22	9	14	11	7	11	2	7	1	3	3	5	1		
23	1,7	459	33,0	363	29	-	6	34	27	-	-	-	-	-	-	-	-	-	-	134
36	2,6	366	26,1	291	19	9	3	21	14	2	1	3	1	1	1	-	-	-	-	
124	1,9	1 293	19,7	911	94	-	59	101	128	-	-	-	-	-	-	-	-	-	-	138
162	2,5	1 162	17,6	783	73	91	30	41	66	15	15	9	7	9	2	2	3	16		
21	1,4	360	24,8	270	32	-	4	33	21	-	-	-	-	-	-	-	-	-	-	139
35	2,4	353	24,2	276	20	11	3	20	10	2	2	4	-	-	2	-	2	1		
15	1,3	312	27,3	237	11	-	7	31	26	-	-	-	-	-	-	-	-	-	-	140
22	1,9	288	25,1	221	14	11	4	17	14	1	-	2	1	-	-	-	2	1		
12	1,9	217	35,2	167	8	-	9	13	20	-	-	-	-	-	-	-	-	-	-	141
11	1,8	162	26,2	117	6	9	7	11	8	-	-	2	-	1	-	-	-	1		
23	1,2	449	24,1	367	15	-	7	22	38	-	-	-	-	-	-	-	-	-	-	142
31	1,7	393	21,0	319	9	20	5	14	13	3	-	-	1	2	2	-	3	2		
23	1,9	386	31,2	306	23	-	10	21	26	-	-	-	-	-	-	-	-	-	-	144
29	2,3	308	24,8	242	14	11	5	17	9	2	2	2	1	5	-	-	1	2		
107	2,1	1 025	20,3	714	122	-	52	77	60	-	-	-	-	-	-	-	-	-	-	145
155	3,1	928	18,3	596	112	54	37	37	35	19	8	4	6	5	5	1	4	5		
13	1,5	232	25,9	182	13	-	3	23	11	-	-	-	-	-	-	-	-	-	-	147
11	1,2	211	23,3	166	8	6	3	12	7	3	1	-	-	-	-	3	-	2		
36	1,5	633	26,9	497	37	-	14	46	39	-	-	-	-	-	-	-	-	-	-	148
46	2,0	552	23,4	441	24	25	7	16	15	7	1	5	7	1	-	1	-	2		
32	1,0	858	26,1	617	54	-	26	97	64	-	-	-	-	-	-	-	-	-	-	149
47	1,4	830	25,2	607	36	37	15	52	40	13	9	2	6	5	1	1	2	4		
21	1,5	411	29,5	330	18	-	8	25	30	-	-	-	-	-	-	-	-	-	-	151
18	1,3	283	20,2	231	11	8	4	11	6	4	1	2	3	-	1	1	-	-	-	
16	1,3	433	34,0	348	33	-	6	29	17	-	-	-	-	-	-	-	-	-	-	152
25	1,9	402	31,3	336	22	4	3	11	13	3	1	3	2	-	-	-	1	3		
21	0,9	749	33,3	591	34	-	16	64	44	-	-	-	-	-	-	-	-	-	-	153
32	1,4	537	23,7	419	25	18	9	31	17	7	-	1	-	2	3	-	3	2		
28	2,0	391	28,6	289	25	-	18	22	37	-	-	-	-	-	-	-	-	-	-	154
29	2,1	340	24,7	256	20	11	7	18	15	3	-	5	2	-	-	2	-	1		
988	1,4	19 097	27,0	14 444	1 186	-	498	1 280	1 689	-	-	-	-	-	-	-	-	-	-	Zus.
1 340	1,9	15 585	21,9	11 687	923	648	315	662	620	178	88	80	95	53	41	28	51	116		

278

16	1,3	191	15,7	124	17	-	20	12	13	-	1	-	-	-	-	-	-	4	112	
26	2,1	229	18,7	154	10	15	12	11	9	3	3	1	2	-	-	1	6	2		
26	1,2	349	16,1	200	22	-	31	48	28	-	5	-	-	-	-	-	-	15	113	
28	1,3	326	14,9	203	16	23	22	26	17	3	7	1	5	1	-	1	1	-		
10	1,0	205	19,5	157	15	-	7	12	4	-	4	-	-	-	-	-	-	6	116	
12	1,1	209	19,9	157	14	11	6	5	5	1	2	1	-	1	1	2	-	3		
14	1,2	155	12,9	83	15	-	8	28	14	-	3	-	-	-	-	-	-	4	117	
12	1,0	187	15,6	123	11	10	5	12	9	2	1	2	4	-	-	1	2	5		
74	1,4	1 253	22,9	930	63	-	64	124	35	-	10	-	-	-	-	-	-	27	118	
113	2,1	905	16,6	606	54	39	38	69	32	15	6	10	12	6	8	3	4	3		
8	1,2	144	20,8	94	8	-	6	18	7	-	2	-	-	-	-	-	-	9	120	
12	1,7	137	19,8	107	9	4	2	5	5	2	1	-	-	-	1	1	-	-		
23	2,2	188	18,2	88	20	-	17	42	11	-	3	-	-	-	-	-	-	7	121	
20	1,9	206	20,0	117	21	12	9	23	8	3	2	5	2	1	-	-	2	1		
56	1,5	593	15,6	368	40	-	32	93	30	-	8	-	-	-	-	-	-	22	123	
61	1,6	653	17,1	471	36	24	23	44	22	3	9	1	4	2	1	1	9	3		
11	0,8	197	14,1	141	9	-	9	16	13	-	1	-	-	-	-	-	-	8	129	
19	1,4	295	21,1	235	7	7	3	12	20	2	1	3	1	-	1	1	-	2		

Noch: 1. Ergebnisse der Bundestagswahl 2021 nach

Schl. Nr.	Gebiet	Wahlberechtigte		Wähler		Art der Stimme	Ungültige Stimmen		Gültige Stimmen		Von den gültigen Stimmen entfielen auf									
		Nichtwähler	Wahlbeteiligung in %	Anzahl	%		Anzahl	%	CSU		SPD		GRÜNE		FDP		AfD			
									7	8	9	10	11	12	13	14	15	16		
									1	2	3	4	5	6	7	8	9	10	11	12

Noch: Niederbayern

278 Noch: Landkreis Straubing-Bogen

134	Haselbach	1 506 256	1 250 83,0	E Z	15 4	1,2 0,3	1 235 1 246	595 394	48,2 31,6	140 213	11,3 17,1	92 112	7,4 9,0	41 91	3,3 7,3	128 150	10,4 12,0
139	Hunderdorf	2 576 553	2 023 78,5	E Z	14 22	0,7 1,1	2 009 2 001	956 727	47,6 36,3	210 324	10,5 16,2	98 121	4,9 6,0	99 166	4,9 8,3	260 268	12,9 13,4
140	Irlbach	921 161	760 82,5	E Z	7 5	0,9 0,7	753 755	395 309	52,5 40,9	81 131	10,8 17,4	31 43	4,1 5,7	44 71	5,8 9,4	78 80	10,4 10,6
141	Kirchroth	3 097 501	2 596 83,8	E Z	12 8	0,5 0,3	2 584 2 588	1 346 1 004	52,1 38,8	197 331	7,6 12,8	140 151	5,4 5,8	100 207	3,9 8,0	321 335	12,4 12,9
143	Konzell	1 443 217	1 226 85,0	E Z	6 10	0,5 0,8	1 220 1 216	583 412	47,8 33,9	176 205	14,4 16,9	41 52	3,4 4,3	41 95	3,4 7,8	167 155	13,7 12,7
144	Laberweinting	2 673 390	2 283 85,4	E Z	19 11	0,8 0,5	2 264 2 272	1 191 1 002	52,6 44,1	165 253	7,3 11,1	185 173	8,2 7,6	110 183	4,9 8,1	172 164	7,6 7,2
146	Leiblfing	3 318 515	2 803 84,5	E Z	9 9	0,3 0,3	2 794 2 794	1 313 1 043	47,0 37,3	238 358	8,5 12,8	137 139	4,9 5,0	152 270	5,4 9,7	331 335	11,8 12,0
147	Loitzendorf	532 82	450 84,6	E Z	2 1	0,4 0,2	448 449	194 154	43,3 34,3	39 56	8,7 12,5	19 25	4,2 5,6	20 27	4,5 6,0	78 78	17,4 17,4
148	Mallersdorf-Pfaffenberg, M ...	5 111 1 190	3 921 76,7	E Z	32 22	0,8 0,6	3 889 3 899	1 791 1 505	46,1 38,6	431 589	11,1 15,1	311 267	8,0 6,8	202 319	5,2 8,2	436 434	11,2 11,1
149	Mariaposching	1 122 219	903 80,5	E Z	12 10	1,3 1,1	891 893	340 278	38,2 31,1	76 108	8,5 12,1	50 52	5,6 5,8	57 94	6,4 10,5	117 129	13,1 14,4
151	Mitterfels, M	2 144 376	1 768 82,5	E Z	11 5	0,6 0,3	1 757 1 763	805 616	45,8 34,9	206 279	11,7 15,8	164 171	9,3 9,7	92 183	5,2 10,4	172 186	9,8 10,6
154	Neukirchen	1 447 245	1 202 83,1	E Z	2 5	0,2 0,4	1 200 1 197	523 423	43,6 35,3	125 183	10,4 15,3	96 108	8,0 9,0	43 85	3,6 7,1	132 149	11,0 12,4
159	Niederwinkling	2 199 448	1 751 79,6	E Z	9 6	0,5 0,3	1 742 1 745	657 568	37,7 32,6	136 209	7,8 12,0	109 119	6,3 6,8	79 138	4,5 7,9	150 179	8,6 10,3
167	Oberschneiding	2 484 457	2 027 81,6	E Z	11 9	0,5 0,4	2 016 2 018	964 789	47,8 39,1	155 222	7,7 11,0	112 133	5,6 6,6	122 222	6,1 11,0	225 222	11,2 11,0
170	Parkstetten	2 560 370	2 190 85,5	E Z	9 8	0,4 0,4	2 181 2 182	1 089 823	49,9 37,7	250 374	11,5 17,1	169 165	7,7 7,6	124 213	5,7 9,8	241 265	11,0 12,1
171	Perasdorf	438 73	365 83,3	E Z	1 3	0,3 0,8	364 362	160 121	44,0 33,4	32 65	8,8 18,0	17 18	4,7 5,0	16 22	4,4 6,1	30 36	8,2 9,9
172	Perkam	1 215 219	996 82,0	E Z	5 5	0,5 0,5	991 991	449 356	45,3 35,9	92 145	9,3 14,6	67 73	6,8 7,4	70 99	7,1 10,0	85 101	8,6 10,2
177	Rain	2 354 421	1 933 82,1	E Z	12 7	0,6 0,4	1 921 1 926	828 683	43,1 35,5	188 267	9,8 13,9	152 142	7,9 7,4	137 216	7,1 11,2	234 233	12,2 12,1
178	Rattenberg	1 369 265	1 104 80,6	E Z	5 5	0,5 0,5	1 099 1 099	520 396	47,3 36,0	114 154	10,4 14,0	46 51	4,2 4,6	33 67	3,0 6,1	161 159	14,6 14,5
179	Rattiszell	1 182 181	1 001 84,7	E Z	6 4	0,6 0,4	995 997	538 418	54,1 41,9	60 118	6,0 11,8	56 63	5,6 6,3	35 61	3,5 6,1	99 112	9,9 11,2
182	Salching	2 159 390	1 769 81,9	E Z	14 12	0,8 0,7	1 755 1 757	797 652	45,4 37,1	162 236	9,2 13,4	107 111	6,1 6,3	118 199	6,7 11,3	224 220	12,8 12,5
184	Sankt Englmar	1 304 260	1 044 80,1	E Z	7 7	0,7 0,7	1 037 1 037	574 414	55,4 39,9	99 167	9,5 16,1	48 59	4,6 5,7	40 67	3,9 6,5	95 118	9,2 11,4
187	Schwarzach, M	2 263 454	1 809 79,9	E Z	9 10	0,5 0,6	1 800 1 799	838 685	46,6 38,1	173 260	9,6 14,5	139 134	7,7 7,4	82 150	4,6 8,3	160 172	8,9 9,6
189	Stallwang	1 138 199	939 82,5	E Z	2 4	0,2 0,4	937 935	474 344	50,6 36,8	73 102	7,8 10,9	52 57	5,5 6,1	41 69	4,4 7,4	116 123	12,4 13,2
190	Steinach	2 491 446	2 045 82,1	E Z	12 7	0,6 0,3	2 033 2 038	929 707	45,7 34,7	229 331	11,3 16,2	179 181	8,8 8,9	112 189	5,5 9,3	194 224	9,5 11,0
192	Straßkirchen	2 614 563	2 051 78,5	E Z	7 8	0,3 0,4	2 044 2 043	1 009 823	49,4 40,3	215 313	10,5 15,3	111 114	5,4 5,6	90 180	4,4 8,8	269 269	13,2 13,2
197	Wiesenfelden	3 009 498	2 511 83,4	E Z	16 10	0,6 0,4	2 495 2 501	1 211 936	48,5 37,4	184 263	7,4 10,5	134 139	5,4 5,6	104 163	4,2 6,5	350 362	14,0 14,5
198	Windberg	851 134	717 84,3	E Z	6 7	0,8 1,0	711 710	336 273	47,3 38,5	56 97	7,9 13,7	41 50	5,8 7,0	31 52	4,4 7,3	49 64	6,9 9,0

E = Erststimmen. Z = Zweitstimmen.

Regierungsbezirken, Kreisen und Gemeinden

DIE LINKE		Sonstige		Von den gültigen Stimmen entfielen auf																Schl. Nr.
				davon																
				FREIE WÄHLER	dieBasis	Tier-schutz-partei	Die PARTEI	ÖDP	BP	PIRATEN	Team Toden-höfer	Volt	UNAB-HÄN-GIGE	Gesund-heits-forschung	V-Partei³	Die Huma-nisten	NPD	Übrige		
Anzahl	%	Anzahl	%	Anzahl																
17	18	19	20	21	22	23	24	25	26	27	28	29	30	31	32	33	34	35		
Noch: Niederbayern																				
16	1,3	223	18,1	139	26	-	22	24	4	-	1	-	-	-	-	-	-	7	134	
16	1,3	270	21,7	193	19	13	13	17	5	1	-	1	3	1	2	1	1	-	-	
21	1,0	365	18,2	258	18	-	15	49	9	-	5	-	-	-	-	-	-	11	139	
30	1,5	365	18,2	285	13	9	6	23	12	1	2	4	2	-	2	3	-	3	-	
9	1,2	115	15,3	73	8	-	4	21	1	-	2	-	-	-	-	-	-	6	140	
7	0,9	114	15,1	90	4	4	2	10	1	-	1	-	1	-	1	-	-	-	-	
23	0,9	457	17,7	314	19	-	15	62	23	-	5	-	-	-	-	-	-	19	141	
32	1,2	528	20,4	405	16	26	10	23	25	3	3	1	3	3	1	-	4	5	-	
14	1,1	198	16,2	139	14	-	4	21	10	-	4	-	-	-	-	-	-	6	143	
19	1,6	278	22,9	237	14	-	2	12	6	2	2	-	2	-	-	-	1	-	-	
33	1,5	408	18,0	238	19	-	20	55	65	-	3	-	-	-	-	-	-	8	144	
37	1,6	460	20,2	337	21	14	11	31	23	3	3	4	3	2	1	1	-	6	-	
18	0,6	605	21,7	339	36	-	23	161	26	-	6	-	-	-	-	-	-	14	146	
36	1,3	613	21,9	454	32	17	14	53	17	6	4	1	4	3	1	1	3	3	-	
9	2,0	89	19,9	71	4	-	4	5	4	-	1	-	-	-	-	-	-	-	147	
6	1,3	103	22,9	80	4	5	-	3	4	2	1	-	-	-	1	-	1	2	-	
37	1,0	681	17,5	371	32	-	27	108	124	-	10	-	-	-	-	-	-	9	148	
58	1,5	727	18,6	526	21	20	16	56	40	6	10	2	5	5	6	2	7	5	-	
16	1,8	235	26,4	181	8	-	4	15	16	-	4	-	-	-	-	-	-	7	149	
22	2,5	210	23,5	143	7	14	3	6	18	4	2	1	5	-	1	1	1	4	-	
15	0,9	303	17,2	193	25	-	19	36	16	-	3	-	-	-	-	-	-	11	151	
20	1,1	308	17,5	209	18	12	7	28	14	5	7	1	3	1	1	1	-	1	-	
17	1,4	264	22,0	197	10	-	7	35	9	-	3	-	-	-	-	-	-	3	154	
24	2,0	225	18,8	172	9	11	4	15	8	2	1	-	-	1	1	1	-	-	-	
18	1,0	593	34,0	514	20	-	13	30	9	-	1	-	-	-	-	-	-	6	159	
29	1,7	503	28,8	422	14	14	9	22	6	2	2	1	6	-	1	-	1	3	-	
30	1,5	408	20,2	252	11	-	24	44	19	-	5	-	-	-	-	-	-	53	167	
34	1,7	396	19,6	286	14	18	14	23	17	1	5	1	2	1	4	-	8	2	-	
25	1,1	283	13,0	124	24	-	36	49	25	-	4	-	-	-	-	-	-	21	170	
30	1,4	312	14,3	188	22	27	11	15	20	5	3	6	3	5	-	2	-	5	-	
6	1,6	103	28,3	91	2	-	1	5	2	-	-	-	-	-	-	-	-	2	171	
5	1,4	95	26,2	80	1	6	-	3	2	-	-	2	-	1	-	-	-	-	-	
20	2,0	208	21,0	142	20	-	13	23	7	-	-	-	-	-	-	-	-	3	172	
18	1,8	199	20,1	135	16	10	10	11	7	1	1	1	1	2	-	-	1	3	-	
26	1,4	356	18,5	199	29	-	21	50	30	-	11	-	-	-	-	-	-	16	177	
35	1,8	350	18,2	211	25	23	13	22	18	8	7	3	3	1	-	4	10	2	-	
7	0,6	218	19,8	162	6	-	8	9	24	-	3	-	-	-	-	-	-	6	178	
9	0,8	263	23,9	203	6	5	9	10	22	2	3	-	2	1	-	-	-	-	-	
14	1,4	193	19,4	142	9	-	10	20	3	-	3	-	-	-	-	-	-	6	179	
11	1,1	214	21,5	153	8	16	7	11	7	3	6	2	-	-	-	-	-	1	-	
25	1,4	322	18,3	177	30	-	32	58	8	-	3	-	-	-	-	-	-	14	182	
29	1,7	310	17,6	199	31	26	14	16	11	-	2	1	2	1	1	2	3	1	-	
5	0,5	176	17,0	149	4	-	6	6	4	-	-	-	-	-	-	-	-	7	184	
10	1,0	202	19,5	181	3	4	5	6	2	-	-	-	-	-	-	-	-	1	-	
20	1,1	388	21,6	294	25	-	16	29	14	-	2	-	-	-	-	-	-	8	187	
30	1,7	368	20,5	286	17	13	15	13	10	1	2	2	1	1	4	-	3	-	-	
13	1,4	168	17,9	111	18	-	9	12	12	-	1	-	-	-	-	-	-	5	189	
19	2,0	221	23,6	154	20	11	7	10	8	1	1	3	2	-	-	-	2	2	-	
31	1,5	359	17,7	234	20	-	26	42	19	-	5	-	-	-	-	-	-	13	190	
32	1,6	374	18,4	258	21	16	17	22	17	2	4	1	6	1	1	-	4	4	-	
26	1,3	324	15,9	215	21	-	22	29	15	-	3	-	-	-	-	-	-	19	192	
24	1,2	320	15,7	226	18	10	11	18	13	7	1	3	6	1	-	-	3	3	-	
36	1,4	476	19,1	360	25	-	18	36	28	-	2	-	-	-	-	-	-	7	197	
44	1,8	594	23,8	469	27	26	13	24	16	3	1	-	5	1	-	1	5	3	-	
7	1,0	191	26,9	111	12	-	10	49	4	-	2	-	-	-	-	-	-	3	198	
13	1,8	161	22,7	96	12	5	5	33	3	1	3	1	-	-	1	1	-	-	-	

278

Noch: 1. Ergebnisse der Bundestagswahl 2021 nach

Schl. Nr.	Gebiet	Wahlberechtigte	Wähler	Art der Stimme	Ungültige Stimmen		Gültige Stimmen		Von den gültigen Stimmen entfielen auf									
		Nichtwähler	Wahlbeteiligung in %		Anzahl	%	Anzahl	%	CSU		SPD		GRÜNE		FDP		AfD	
									7	8	9	10	11	12	13	14	15	16
									1	2	3	4	5	6	7	8	9	10

Noch: Niederbayern

278 Noch: Landkreis Straubing-Bogen

Zusammen	78 569	63 597	E	412	0,6	63 185	30 127	47,7	5 973	9,5	4 036	6,4	3 230	5,1	7 060	11,2
	14 972	80,9	Z	321	0,5	63 276	23 809	37,6	8 930	14,1	4 206	6,6	5 681	9,0	7 438	11,8

279 Landkreis Dingolfing-Landau

112	Dingolfing, St .....	13 317	8 867	E	95	1,1	8 772	3 077	35,1	1 402	16,0	748	8,5	789	9,0	1 390	15,8
		4 450	66,6	Z	66	0,7	8 801	2 918	33,2	1 606	18,2	636	7,2	910	10,3	1 311	14,9
113	Eichendorf, M .....	5 230	4 219	E	47	1,1	4 172	1 545	37,0	523	12,5	248	5,9	287	6,9	640	15,3
		1 011	80,7	Z	17	0,4	4 202	1 406	33,5	629	15,0	257	6,1	394	9,4	607	14,4
115	Frontenhausen, M .....	3 428	2 496	E	27	1,1	2 469	930	37,7	271	11,0	156	6,3	217	8,8	394	16,0
		932	72,8	Z	14	0,6	2 482	879	35,4	311	12,5	147	5,9	280	11,3	382	15,4
116	Gottfrieding .....	1 669	1 335	E	11	0,8	1 324	506	38,2	160	12,1	106	8,0	112	8,5	206	15,6
		334	80,0	Z	2	0,1	1 333	463	34,7	194	14,6	95	7,1	148	11,1	180	13,5
122	Landau a.d.Isar, St .....	9 917	7 265	E	98	1,3	7 167	2 558	35,7	911	12,7	670	9,3	587	8,2	995	13,9
		2 652	73,3	Z	39	0,5	7 226	2 466	34,1	1 115	15,4	597	8,3	744	10,3	931	12,9
124	Loiching .....	2 895	2 373	E	19	0,8	2 354	927	39,4	285	12,1	168	7,1	177	7,5	319	13,6
		522	82,0	Z	8	0,3	2 365	873	36,9	314	13,3	154	6,5	236	10,0	283	12,0
125	Mamming .....	2 369	1 937	E	22	1,1	1 915	700	36,6	216	11,3	120	6,3	118	6,2	346	18,1
		432	81,8	Z	10	0,5	1 927	695	36,1	280	14,5	123	6,4	167	8,7	241	12,5
126	Marklkofen .....	2 904	2 263	E	24	1,1	2 239	794	35,5	300	13,4	158	7,1	174	7,8	316	14,1
		641	77,9	Z	7	0,3	2 256	790	35,0	319	14,1	143	6,3	216	9,6	302	13,4
127	Mengkofen .....	4 587	3 596	E	36	1,0	3 560	1 395	39,2	424	11,9	215	6,0	269	7,6	561	15,8
		991	78,4	Z	18	0,5	3 578	1 218	34,0	510	14,3	210	5,9	384	10,7	526	14,7
128	Moosthenning .....	3 864	3 109	E	27	0,9	3 082	1 100	35,7	375	12,2	224	7,3	214	6,9	496	16,1
		755	80,5	Z	7	0,2	3 102	1 060	34,2	466	15,0	184	5,9	297	9,6	409	13,2
130	Niederviehbach .....	2 054	1 634	E	22	1,3	1 612	578	35,9	184	11,4	139	8,6	147	9,1	176	10,9
		420	79,6	Z	12	0,7	1 622	547	33,7	231	14,2	120	7,4	172	10,6	169	10,4
132	Pilsting, M .....	5 121	4 052	E	37	0,9	4 015	1 625	40,5	384	9,6	193	4,8	287	7,1	547	13,6
		1 069	79,1	Z	15	0,4	4 037	1 587	39,3	539	13,4	195	4,8	405	10,0	521	12,9
134	Reisbach, M .....	5 922	4 603	E	55	1,2	4 548	1 621	35,6	519	11,4	307	6,8	375	8,2	708	15,6
		1 319	77,7	Z	9	0,2	4 594	1 599	34,8	627	13,6	283	6,2	407	8,9	645	14,0
135	Simbach, M .....	2 980	2 335	E	32	1,4	2 303	846	36,7	279	12,1	177	7,7	167	7,3	321	13,9
		645	78,4	Z	9	0,4	2 326	826	35,5	308	13,2	173	7,4	224	9,6	303	13,0
137	Wallersdorf, M .....	5 380	4 146	E	58	1,4	4 088	1 678	41,0	443	10,8	249	6,1	312	7,6	662	16,2
		1 234	77,1	Z	18	0,4	4 128	1 579	38,3	537	13,0	222	5,4	446	10,8	571	13,8
	Zusammen	71 637	54 230	E	610	1,1	53 620	19 880	37,1	6 676	12,5	3 878	7,2	4 232	7,9	8 077	15,1
		17 407	75,7	Z	251	0,5	53 979	18 906	35,0	7 986	14,8	3 539	6,6	5 430	10,1	7 381	13,7
	Landkreise zusammen	818 502	639 179	E	5 010	0,8	634 169	235 559	37,1	88 776	14,0	46 157	7,3	48 244	7,6	78 659	12,4
		179 323	78,1	Z	2 877	0,5	636 302	216 461	34,0	98 122	15,4	46 913	7,4	58 528	9,2	79 835	12,5

E = Erststimmen. Z = Zweitstimmen.

Regierungsbezirken, Kreisen und Gemeinden

DIE LINKE		Sonstige		Von den gültigen Stimmen entfielen auf																Schl. Nr.
				davon																
				FREIE WÄHLER	dieBasis	Tier-schutz-partei	Die PARTEI	ÖDP	BP	PIRATEN	Team Toden-höfer	Volt	UNAB-HÄN-GIGE	Gesund-heits-forschung	V-Partei³	Die Huma-nisten	NPD	Übrige		
Anzahl	%	Anzahl	%	Anzahl																
17	18	19	20	21	22	23	24	25	26	27	28	29	30	31	32	33	34	35		

Noch: Niederbayern

775	1,2	11 984	19,0	7 975	704	-	623	1 476	685	-	129	-	-	-	-	-	-	392	Zus.
982	1,6	12 230	19,3	8 851	611	520	368	743	479	106	109	66	100	43	42	32	82	78	
<b>278</b>																			
172	2,0	1 194	13,6	755	146	-	59	142	92	-	-	-	-	-	-	-	-	-	112
216	2,5	1 204	13,7	740	104	95	39	55	49	22	29	16	12	11	7	2	3	20	
37	0,9	892	21,4	640	63	-	45	93	51	-	-	-	-	-	-	-	-	-	113
49	1,2	860	20,5	642	44	58	34	23	24	5	2	4	10	4	6	-	3	1	
51	2,1	450	18,2	288	36	-	28	36	62	-	-	-	-	-	-	-	-	-	115
48	1,9	435	17,5	296	34	25	17	19	20	-	3	3	4	1	6	4	-	3	
22	1,7	212	16,0	157	18	-	8	14	15	-	-	-	-	-	-	-	-	-	116
20	1,5	233	17,5	167	9	11	8	8	11	6	2	2	3	2	-	2	1	1	
114	1,6	1 332	18,6	746	138	-	86	235	127	-	-	-	-	-	-	-	-	-	122
149	2,1	1 224	16,9	751	115	77	59	72	52	14	13	18	13	6	7	7	2	18	
20	0,8	458	19,5	321	46	-	21	33	37	-	-	-	-	-	-	-	-	-	124
39	1,6	466	19,7	347	38	13	11	17	9	8	6	4	4	1	1	-	3	4	
22	1,1	393	20,5	224	51	-	15	61	42	-	-	-	-	-	-	-	-	-	125
17	0,9	404	21,0	275	39	25	9	22	16	6	-	1	1	1	1	1	5	2	
27	1,2	470	21,0	323	34	-	20	30	63	-	-	-	-	-	-	-	-	-	126
33	1,5	453	20,1	331	28	22	8	20	21	3	2	6	4	3	2	1	1	1	
56	1,6	640	18,0	418	82	-	37	64	39	-	-	-	-	-	-	-	-	-	127
66	1,8	664	18,6	497	49	25	19	18	25	7	1	3	5	1	3	1	6	4	
49	1,6	624	20,2	441	55	-	27	42	59	-	-	-	-	-	-	-	-	-	128
59	1,9	627	20,2	494	41	19	15	22	18	5	2	-	4	2	-	-	2	3	
16	1,0	372	23,1	256	32	-	18	36	30	-	-	-	-	-	-	-	-	-	130
28	1,7	355	21,9	251	20	27	6	18	12	3	5	2	2	3	2	1	1	2	
58	1,4	921	22,9	460	86	-	42	267	66	-	-	-	-	-	-	-	-	-	132
57	1,4	733	18,2	512	61	26	31	38	25	9	6	4	7	2	1	-	5	6	
59	1,3	959	21,1	647	76	-	54	107	75	-	-	-	-	-	-	-	-	-	134
72	1,6	961	20,9	716	51	52	21	48	28	10	4	3	8	3	5	3	6	3	
20	0,9	493	21,4	372	34	-	24	36	27	-	-	-	-	-	-	-	-	-	135
28	1,2	464	19,9	346	33	11	24	21	8	4	5	1	3	1	-	-	2	5	
59	1,4	685	16,8	458	35	-	69	73	50	-	-	-	-	-	-	-	-	-	137
83	2,0	690	16,7	494	30	26	23	31	25	10	11	1	9	7	-	2	5	16	
782	1,5	10 095	18,8	6 506	932	-	553	1 269	835	-	-	-	-	48	41	-	-	-	Zus.
964	1,8	9 773	18,1	6 859	696	512	324	432	343	112	91	68	89	48	24	45	89		
9 827	1,5	126 947	20,0	88 939	9 010	2 812	4 016	10 648	8 380	459	498	-	-	-	410	144	-	1 631	Lkr
11 679	1,8	124 764	19,6	90 431	7 850	6 045	3 313	5 066	5 126	1 497	1 001	652	854	562	505	354	517	991	

Noch: 1. Ergebnisse der Bundestagswahl 2021 nach

Schl. Nr.	Gebiet	Wahlberechtigte		Wähler	Art der Stimme	Ungültige Stimmen		Gültige Stimmen		Von den gültigen Stimmen entfielen auf									
		Nichtwähler	Wahlbeteiligung in %			Anzahl	%	Anzahl	CSU		SPD		GRÜNE		FDP		AfD		
									Anzahl	%	Anzahl	%	Anzahl	%	Anzahl	%	Anzahl	%	
									1	2	3	4	5	6	7	8	9	10	11
<b>Oberpfalz</b>																			
<b>Kreisfreie Städte</b>																			
361	Amberg .....	32 133	22 725	E	247	1,1	22 478	7 794	34,7	4 446	19,8	2 326	10,3	1 585	7,1	2 661	11,8		
		9 408	70,7	Z	197	0,9	22 528	7 085	31,4	4 799	21,3	2 608	11,6	2 125	9,4	2 604	11,6		
362	Regensburg .....	105 974	81 838	E	437	0,5	81 401	23 149	28,4	14 941	18,4	18 602	22,9	6 476	8,0	5 393	6,6		
		24 136	77,2	Z	274	0,3	81 564	20 590	25,2	14 783	18,1	19 421	23,8	8 472	10,4	5 687	7,0		
363	Weiden i.d.OPf. ....	31 980	22 837	E	175	0,8	22 662	7 584	33,5	5 991	26,4	1 587	7,0	1 594	7,0	2 534	11,2		
		9 143	71,4	Z	133	0,6	22 704	7 200	31,7	5 587	24,6	2 188	9,6	2 027	8,9	2 605	11,5		
	Kreisfreie Städte zusammen	170 087	127 400	E	859	0,7	126 541	38 527	30,4	25 378	20,1	22 515	17,8	9 655	7,6	10 588	8,4		
		42 687	74,9	Z	604	0,5	126 796	34 875	27,5	25 169	19,8	24 217	19,1	12 624	10,0	10 896	8,6		
<b>371 Landkreis Amberg-Weizsach</b>																			
111	Ammerthal .....	1 688	1 500	E	6	0,4	1 494	564	37,8	234	15,7	145	9,7	85	5,7	156	10,4		
		188	88,9	Z	6	0,4	1 494	506	33,9	277	18,5	164	11,0	131	8,8	156	10,4		
113	Auerbach i.d.OPf., St .....	6 859	5 376	E	30	0,6	5 346	2 145	40,1	1 205	22,5	409	7,7	251	4,7	438	8,2		
		1 483	78,4	Z	23	0,4	5 353	1 907	35,6	1 317	24,6	423	7,9	385	7,2	475	8,9		
116	Birgland .....	1 510	1 252	E	17	1,4	1 235	491	39,8	176	14,3	106	8,6	74	6,0	113	9,1		
		258	82,9	Z	6	0,5	1 246	442	35,5	209	16,8	96	7,7	117	9,4	112	9,0		
118	Ebermannsdorf .....	1 930	1 596	E	12	0,8	1 584	677	42,7	277	17,5	105	6,6	109	6,9	176	11,1		
		334	82,7	Z	12	0,8	1 584	581	36,7	292	18,4	129	8,1	156	9,8	180	11,4		
119	Edelsfeld .....	1 551	1 290	E	5	0,4	1 285	486	37,8	210	16,3	126	9,8	105	8,2	101	7,9		
		261	83,2	Z	4	0,3	1 286	442	34,4	263	20,5	101	7,9	120	9,3	111	8,6		
120	Ensdorf .....	1 754	1 460	E	21	1,4	1 439	588	40,9	317	22,0	114	7,9	68	4,7	131	9,1		
		294	83,2	Z	10	0,7	1 450	536	37,0	320	22,1	140	9,7	110	7,6	127	8,8		
121	Freihung, M .....	2 010	1 690	E	4	0,2	1 686	644	38,2	254	15,1	91	5,4	92	5,5	229	13,6		
		320	84,1	Z	1	0,1	1 689	569	33,7	314	18,6	96	5,7	131	7,8	224	13,3		
122	Freudenberg .....	3 383	2 974	E	12	0,4	2 962	1 287	43,5	463	15,6	206	7,0	169	5,7	257	8,7		
		409	87,9	Z	9	0,3	2 965	1 120	37,8	552	18,6	250	8,4	246	8,3	256	8,6		
123	Gebenbach .....	693	608	E	7	1,2	601	222	36,9	69	11,5	56	9,3	24	4,0	70	11,6		
		85	87,7	Z	4	0,7	604	215	35,6	96	15,9	63	10,4	38	6,3	65	10,8		
126	Hahnbach, M .....	4 034	3 477	E	26	0,7	3 451	1 514	43,9	570	16,5	232	6,7	214	6,2	275	8,0		
		557	86,2	Z	19	0,5	3 458	1 391	40,2	638	18,4	273	7,9	263	7,6	282	8,2		
127	Hirschbach, St .....	4 641	3 825	E	43	1,1	3 782	1 411	37,3	783	20,7	294	7,8	221	5,8	375	9,9		
		816	82,4	Z	26	0,7	3 799	1 306	34,4	876	23,1	302	7,9	298	7,8	385	10,1		
128	Hirschbach .....	954	767	E	7	0,9	760	228	30,0	146	19,2	74	9,7	48	6,3	93	12,2		
		187	80,4	Z	3	0,4	764	217	28,4	174	22,8	57	7,5	56	7,3	98	12,8		
129	Hohenburg, M .....	1 266	1 062	E	14	1,3	1 048	375	35,8	153	14,6	68	6,5	47	4,5	137	13,1		
		204	83,9	Z	8	0,8	1 054	324	30,7	205	19,4	71	6,7	80	7,6	127	12,0		
131	Illschwang .....	1 647	1 435	E	10	0,7	1 425	558	39,2	227	15,9	121	8,5	93	6,5	154	10,8		
		212	87,1	Z	7	0,5	1 428	479	33,5	274	19,2	112	7,8	139	9,7	139	9,7		
132	Kastl, M .....	1 959	1 651	E	8	0,5	1 643	698	42,5	166	10,1	132	8,0	69	4,2	166	10,1		
		308	84,3	Z	5	0,3	1 646	635	38,6	204	12,4	155	9,4	100	6,1	189	11,5		
135	Königstein, M .....	1 429	1 162	E	6	0,5	1 156	439	38,0	180	15,6	79	6,8	60	5,2	102	8,8		
		267	81,3	Z	5	0,4	1 157	387	33,4	227	19,6	71	6,1	97	8,4	111	9,6		
136	Kümmersbruck .....	8 031	6 372	E	62	1,0	6 310	2 360	37,4	1 383	21,9	472	7,5	408	6,5	697	11,0		
		1 659	79,3	Z	26	0,4	6 346	2 153	33,9	1 453	22,9	537	8,5	597	9,4	675	10,6		
140	Etzeltwang .....	1 128	953	E	3	0,3	950	344	36,2	174	18,3	100	10,5	43	4,5	87	9,2		
		175	84,5	Z	6	0,6	947	300	31,7	214	22,6	85	9,0	66	7,0	81	8,6		
141	Neukirchen b.Sulzbach-Rosenberg .....	2 041	1 678	E	13	0,8	1 665	567	34,1	324	19,5	215	12,9	91	5,5	131	7,9		
		363	82,2	Z	5	0,3	1 673	481	28,8	375	22,4	212	12,7	138	8,2	137	8,2		
144	Poppenricht .....	2 718	2 367	E	8	0,3	2 359	903	38,3	496	21,0	196	8,3	110	4,7	242	10,3		
		351	87,1	Z	8	0,3	2 359	816	34,6	547	23,2	208	8,8	171	7,2	240	10,2		
146	Rieden, M .....	2 181	1 825	E	14	0,8	1 811	774	42,7	277	15,3	101	5,6	84	4,6	280	15,5		
		356	83,7	Z	8	0,4	1 817	679	37,4	310	17,1	115	6,3	131	7,2	278	15,3		
148	Schmidmühlen, M .....	1 882	1 543	E	7	0,5	1 536	664	43,2	217	14,1	81	5,3	74	4,8	216	14,1		
		339	82,0	Z	7	0,5	1 536	586	38,2	253	16,5	105	6,8	121	7,9	188	12,2		
150	Schnaittenbach, St .....	3 405	2 787	E	23	0,8	2 764	1 068	38,6	609	22,0	177	6,4	133	4,8	296	10,7		
		618	81,9	Z	15	0,5	2 772	947	34,2	699	25,2	178	6,4	202	7,3	294	10,6		
151	Sulzbach-Rosenberg, St .....	14 830	11 056	E	102	0,9	10 954	3 232	29,5	2 475	22,6	1 504	13,7	652	6,0	1 452	13,3		
		3 774	74,6	Z	93	0,8	10 963	3 056	27,9	2 815	25,7	1 012	9,2	898	8,2	1 406	12,8		

E = Erststimmen. Z = Zweitstimmen.

Regierungsbezirken, Kreisen und Gemeinden

DIE LINKE		Sonstige		Von den gültigen Stimmen entfielen auf																Schl. Nr.
				davon																
				FREIE WÄHLER	dieBasis	Tier-schutz-partei	Die PARTEI	ÖDP	BP	PIRATEN	Team Toden-höfer	Volt	UNAB-HÄN-GIGE	Gesund-heits-forschung	V-Partei³	Die Huma-nisten	NPD	Übrige		
Anzahl	%	Anzahl	%	Anzahl																
17	18	19	20	21	22	23	24	25	26	27	28	29	30	31	32	33	34	35		

Oberpfalz

725	3,2	2 941	13,1	1 858	303	-	-	613	-	-	-	-	-	-	-	-	-	167	361
673	3,0	2 634	11,7	1 208	275	292	140	173	129	134	41	45	55	33	17	20	25	47	
3 668	4,5	9 172	11,3	4 212	1 049	-	1 545	1 594	505	-	-	-	-	-	-	-	-	267	362
4 145	5,1	8 466	10,4	3 532	1 043	821	844	698	266	265	156	269	93	65	98	128	23	165	
627	2,8	2 745	12,1	981	329	-	-	179	99	-	-	-	-	-	-	-	-	1 157	363
711	3,1	2 386	10,5	1 071	308	233	137	112	102	70	65	53	91	26	19	26	21	52	
5 020	4,0	14 858	11,7	7 051	1 681	-	1 545	2 386	604	-	-	-	-	-	-	-	-	1 591	Zus.
5 529	4,4	13 486	10,6	5 811	1 626	1 346	1 121	983	497	469	262	367	239	124	134	174	69	264	
<b>371</b>																			
33	2,2	277	18,5	181	27	-	-	58	-	-	-	-	-	-	-	-	-	11	111
35	2,3	225	15,1	123	25	18	7	21	8	9	-	1	6	2	1	-	-	4	
99	1,9	799	14,9	624	75	-	-	53	-	-	-	-	-	-	-	-	-	47	113
95	1,8	751	14,0	483	74	53	26	18	17	14	16	9	12	3	5	5	6	10	
18	1,5	257	20,8	200	19	-	-	20	-	-	-	-	-	-	-	-	-	18	116
23	1,8	247	19,8	164	18	24	7	9	11	3	1	-	4	2	-	1	1	2	
28	1,8	212	13,4	156	17	-	-	30	-	-	-	-	-	-	-	-	-	9	118
21	1,3	225	14,2	133	17	17	13	8	12	5	4	6	1	4	2	-	-	3	
36	2,8	221	17,2	148	13	-	-	49	-	-	-	-	-	-	-	-	-	11	119
39	3,0	210	16,3	138	18	14	8	15	3	5	-	2	1	4	-	-	-	2	
29	2,0	192	13,3	128	14	-	-	35	-	-	-	-	-	-	-	-	-	15	120
29	2,0	188	13,0	103	16	14	11	15	9	4	-	-	6	6	-	1	1	2	
42	2,5	334	19,8	268	35	-	-	17	-	-	-	-	-	-	-	-	-	14	121
38	2,2	317	18,8	215	29	18	7	9	6	12	2	-	5	3	2	1	4	4	
49	1,7	531	17,9	367	50	-	-	97	-	-	-	-	-	-	-	-	-	17	122
64	2,2	477	16,1	318	34	27	14	27	23	5	3	4	7	1	6	2	3	3	
5	0,8	155	25,8	115	9	-	-	23	-	-	-	-	-	-	-	-	-	8	123
6	1,0	121	20,0	86	9	3	3	5	1	2	1	-	2	2	2	3	1	1	
76	2,2	570	16,5	394	50	-	-	87	-	-	-	-	-	-	-	-	-	39	126
62	1,8	549	15,9	336	37	42	18	29	31	10	8	3	14	6	3	-	3	9	
71	1,9	627	16,6	448	46	-	-	73	-	-	-	-	-	-	-	-	-	60	127
67	1,8	565	14,9	350	55	51	15	25	26	13	1	4	6	4	2	5	3	5	
24	3,2	147	19,3	104	22	-	-	14	-	-	-	-	-	-	-	-	-	7	128
25	3,3	137	17,9	86	14	4	4	9	4	4	3	2	1	-	-	1	1	4	
21	2,0	247	23,6	181	23	-	-	33	-	-	-	-	-	-	-	-	-	10	129
28	2,7	219	20,8	142	24	10	8	9	14	1	2	1	4	1	-	1	-	2	
28	2,0	244	17,1	199	22	-	-	13	-	-	-	-	-	-	-	-	-	10	131
25	1,8	260	18,2	184	30	10	4	6	8	4	1	-	2	1	1	-	1	8	
33	2,0	379	23,1	251	42	-	-	43	-	-	-	-	-	-	-	-	-	43	132
34	2,1	329	20,0	212	40	12	9	29	4	4	4	2	6	-	3	2	-	2	
19	1,6	277	24,0	231	20	-	-	17	-	-	-	-	-	-	-	-	-	9	135
21	1,8	243	21,0	181	16	11	3	9	6	7	-	1	2	2	1	1	-	3	
145	2,3	845	13,4	612	66	-	-	119	-	-	-	-	-	-	-	-	-	48	136
127	2,0	804	12,7	435	68	95	33	31	26	25	11	6	16	9	6	4	12	27	
31	3,3	171	18,0	121	29	-	-	15	-	-	-	-	-	-	-	-	-	6	140
39	4,1	162	17,1	95	25	10	4	12	1	4	1	-	2	-	1	2	1	4	
39	2,3	298	17,9	210	45	-	-	28	-	-	-	-	-	-	-	-	-	15	141
43	2,6	287	17,2	175	39	21	9	12	7	10	1	1	5	1	1	3	-	2	
60	2,5	352	14,9	253	23	-	-	53	-	-	-	-	-	-	-	-	-	23	144
61	2,6	316	13,4	177	30	29	12	20	8	3	3	4	7	4	7	3	5	4	
19	1,0	276	15,2	191	36	-	-	19	-	-	-	-	-	-	-	-	-	30	146
26	1,4	278	15,3	160	30	19	11	6	15	11	3	-	8	5	1	3	-	6	
31	2,0	253	16,5	189	14	-	-	38	-	-	-	-	-	-	-	-	-	12	148
33	2,1	250	16,3	176	11	17	8	10	11	2	-	-	4	1	1	-	4	5	
47	1,7	434	15,7	306	33	-	-	46	-	-	-	-	-	-	-	-	-	49	150
44	1,6	408	14,7	255	31	34	18	16	21	5	5	2	10	3	1	4	-	3	
384	3,5	1 255	11,5	878	131	-	-	134	-	-	-	-	-	-	-	-	-	112	151
392	3,6	1 384	12,6	707	137	151	85	59	57	71	12	17	31	11	4	5	8	29	

Noch: 1. Ergebnisse der Bundestagswahl 2021 nach

Schl. Nr.	Gebiet	Wahlberechtigte		Wähler		Art der Stimme	Ungültige Stimmen		Gültige Stimmen		Von den gültigen Stimmen entfielen auf									
		Nichtwähler	Wahlbeteiligung in %	Anzahl	%		Anzahl	%	CSU		SPD		GRÜNE		FDP		AfD			
									7	8	9	10	11	12	13	14	15	16		
									Anzahl	%	Anzahl	%	Anzahl	%	Anzahl	%	Anzahl	%	Anzahl	%
1	2	3	4	5	6	7	8	9	10	11	12	13	14	15	16					

Noch: Oberpfalz

371 Noch: Landkreis Amberg-Weizsach

154	Ursensollen	3 039	2 649	E	22	0,8	2 627	1 094	41,6	320	12,2	180	6,9	172	6,5	290	11,0
		390	87,2	Z	11	0,4	2 638	977	37,0	382	14,5	228	8,6	229	8,7	287	10,9
156	Vilseck, St	4 289	3 321	E	37	1,1	3 284	1 350	41,1	449	13,7	176	5,4	134	4,1	426	13,0
		968	77,4	Z	27	0,8	3 294	1 230	37,3	526	16,0	195	5,9	226	6,9	434	13,2
157	Weigendorf	996	820	E	9	1,1	811	294	36,3	176	21,7	104	12,8	23	2,8	83	10,2
		176	82,3	Z	8	1,0	812	266	32,8	181	22,3	94	11,6	41	5,0	79	9,7
	Zusammen	81 848	66 496	E	528	0,8	65 968	24 977	37,9	12 330	18,7	5 664	8,6	3 653	5,5	7 173	10,9
		15 352	81,2	Z	362	0,5	66 134	22 548	34,1	13 993	21,2	5 472	8,3	5 287	8,0	7 136	10,8

372 Landkreis Cham

112	Arnschwang	1 625	1 273	E	10	0,8	1 263	372	29,5	257	20,3	59	4,7	44	3,5	218	17,3
		352	78,3	Z	5	0,4	1 268	375	29,6	188	14,8	92	7,3	90	7,1	225	17,7
113	Arrach	2 015	1 589	E	6	0,4	1 583	462	29,2	280	17,7	37	2,3	44	2,8	321	20,3
		426	78,9	Z	7	0,4	1 582	499	31,5	266	16,8	47	3,0	71	4,5	287	18,1
115	Blaibach	1 546	1 250	E	7	0,6	1 243	401	32,3	261	21,0	34	2,7	55	4,4	188	15,1
		296	80,9	Z	6	0,5	1 244	407	32,7	258	20,7	41	3,3	81	6,5	174	14,0
116	Cham, St	13 245	10 002	E	63	0,6	9 939	3 108	31,3	1 864	18,8	408	4,1	409	4,1	1 188	12,0
		3 243	75,5	Z	39	0,4	9 963	3 382	33,9	1 673	16,8	706	7,1	819	8,2	1 218	12,2
117	Chamerau	2 121	1 646	E	15	0,9	1 631	494	30,3	308	18,9	85	5,2	69	4,2	219	13,4
		475	77,6	Z	10	0,6	1 636	523	32,0	278	17,0	114	7,0	120	7,3	199	12,2
124	Eschkam, M	2 742	2 180	E	12	0,6	2 168	741	34,2	307	14,2	50	2,3	71	3,3	478	22,0
		562	79,5	Z	3	0,1	2 177	744	34,2	227	10,4	82	3,8	145	6,7	423	19,4
125	Falkenstein, M	2 570	2 112	E	18	0,9	2 094	814	38,9	305	14,6	115	5,5	133	6,4	278	13,3
		458	82,2	Z	14	0,7	2 098	809	38,6	280	13,3	134	6,4	166	7,9	261	12,4
126	Furth im Wald, St	6 915	5 101	E	34	0,7	5 067	1 646	32,5	1 159	22,9	242	4,8	190	3,7	837	16,5
		1 814	73,8	Z	28	0,5	5 073	1 759	34,7	811	16,0	347	6,8	334	6,6	843	16,6
128	Gleißenberg	726	584	E	6	1,0	578	185	32,0	124	21,5	24	4,2	25	4,3	94	16,3
		142	80,4	Z	-	-	584	191	32,7	100	17,1	46	7,9	43	7,4	84	14,4
130	Grafenwiesen	1 282	1 029	E	6	0,6	1 023	257	25,1	183	17,9	64	6,3	37	3,6	192	18,8
		253	80,3	Z	4	0,4	1 025	273	26,6	159	15,5	70	6,8	66	6,4	174	17,0
135	Hohenwarth	1 637	1 256	E	8	0,6	1 248	354	28,4	228	18,3	31	2,5	44	3,5	258	20,7
		381	76,7	Z	5	0,4	1 251	391	31,3	179	14,3	50	4,0	82	6,6	234	18,7
137	Bad Kötzting, St	5 904	4 442	E	17	0,4	4 425	1 387	31,3	780	17,6	230	5,2	148	3,3	669	15,1
		1 462	75,2	Z	15	0,3	4 427	1 432	32,3	644	14,5	332	7,5	292	6,6	636	14,4
138	Lam, M	2 129	1 632	E	12	0,7	1 620	550	34,0	345	21,3	63	3,9	48	3,0	279	17,2
		497	76,7	Z	9	0,6	1 623	534	32,9	315	19,4	110	6,8	87	5,4	244	15,0
142	Michelsneukirchen	1 388	1 155	E	10	0,9	1 145	460	40,2	148	12,9	39	3,4	47	4,1	105	9,2
		233	83,2	Z	2	0,2	1 153	463	40,2	130	11,3	50	4,3	91	7,9	115	10,0
143	Miltach	1 848	1 513	E	11	0,7	1 502	493	32,8	230	15,3	82	5,5	54	3,6	231	15,4
		335	81,9	Z	4	0,3	1 509	534	35,4	204	13,5	112	7,4	85	5,6	211	14,0
144	Neukirchen b.Hl.Blut, M	3 068	2 363	E	12	0,5	2 351	747	31,8	425	18,1	66	2,8	83	3,5	480	20,4
		705	77,0	Z	8	0,3	2 355	741	31,5	340	14,4	94	4,0	148	6,3	426	18,1
146	Pemfling	1 845	1 552	E	9	0,6	1 543	554	35,9	232	15,0	49	3,2	45	2,9	202	13,1
		293	84,1	Z	3	0,2	1 549	542	35,0	213	13,8	68	4,4	98	6,3	217	14,0
147	Pöding	795	651	E	3	0,5	648	220	34,0	132	20,4	31	4,8	28	4,3	58	9,0
		144	81,9	Z	2	0,3	649	215	33,1	114	17,6	40	6,2	56	8,6	64	9,9
149	Reichenbach	1 065	620	E	3	0,5	617	258	41,8	102	16,5	39	6,3	25	4,1	83	13,5
		445	58,2	Z	3	0,5	617	232	37,6	91	14,7	49	7,9	38	6,2	80	13,0
150	Rettenbach	1 465	1 219	E	10	0,8	1 209	442	36,6	129	10,7	65	5,4	57	4,7	126	10,4
		246	83,2	Z	4	0,3	1 215	439	36,1	146	12,0	85	7,0	85	7,0	137	11,3
151	Rimbach	1 534	1 221	E	12	1,0	1 209	438	36,2	252	20,8	39	3,2	40	3,3	185	15,3
		313	79,6	Z	8	0,7	1 213	431	35,5	222	18,3	69	5,7	76	6,3	176	14,5
153	Roding, St	9 415	7 030	E	51	0,7	6 979	2 331	33,4	1 200	17,2	264	3,8	558	8,0	935	13,4
		2 385	74,7	Z	30	0,4	7 000	2 444	34,9	1 008	14,4	416	5,9	574	8,2	959	13,7
154	Rötzing, St	2 638	2 149	E	10	0,5	2 139	790	36,9	388	18,1	58	2,7	63	2,9	259	12,1
		489	81,5	Z	6	0,3	2 143	814	38,0	286	13,3	87	4,1	164	7,7	270	12,6
155	Runding	1 893	1 496	E	6	0,4	1 490	430	28,9	381	25,6	39	2,6	30	2,0	208	14,0
		397	79,0	Z	4	0,3	1 492	447	30,0	323	21,6	82	5,5	76	5,1	194	13,0

E = Erststimmen. Z = Zweitstimmen.



Regierungsbezirken, Kreisen und Gemeinden

DIE LINKE		Sonstige		Von den gültigen Stimmen entfielen auf																Schl. Nr.
				davon																
				FREIE WÄHLER	dieBasis	Tier-schutz-partei	Die PARTEI	ÖDP	BP	PIRATEN	Team Toden-höfer	Volt	UNAB-HÄN-GIGE	Gesund-heits-forschung	V-Partei³	Die Huma-nisten	NPD	Übrige		
Anzahl	%	Anzahl	%	Anzahl																
17	18	19	20	21	22	23	24	25	26	27	28	29	30	31	32	33	34	35		
Noch: Oberpfalz																				
																			371	
54	2,1	517	19,7	411	33	-	-	56	-	-	-	-	-	-	-	-	-	17	154	
66	2,5	469	17,8	337	36	20	8	13	19	6	6	1	7	5	-	1	2	8		
63	1,9	686	20,9	533	34	-	-	92	-	-	-	-	-	-	-	-	-	27	156	
72	2,2	611	18,5	431	32	46	14	36	9	10	5	3	10	3	1	1	2	8		
18	2,2	113	13,9	78	25	-	-	10	-	-	-	-	-	-	-	-	-	-	157	
25	3,1	126	15,5	70	19	10	8	4	5	6	-	-	1	-	2	1	-	-		
1 502	2,3	10 669	16,2	7 777	953	-	-	1 272	-	-	-	-	-	-	-	-	-	667	Zus.	
1 540	2,3	10 158	15,4	6 272	914	780	367	462	362	255	93	69	180	83	53	50	58	160		
<b>372</b>																				
20	1,6	293	23,2	256	16	-	-	17	-	-	-	-	-	-	4	-	-	-	112	
26	2,1	272	21,5	230	9	6	2	8	9	1	-	2	2	-	2	-	-	1		
5	0,3	434	27,4	419	5	-	-	7	-	-	-	-	-	-	1	-	-	2	113	
9	0,6	403	25,5	355	7	15	3	3	6	6	2	-	1	1	-	1	1	2		
14	1,1	290	23,3	268	7	-	-	12	-	-	-	-	-	-	3	-	-	-	115	
21	1,7	262	21,1	209	9	11	2	10	4	-	-	1	1	-	2	5	-	8		
150	1,5	2 812	28,3	2 588	65	-	-	122	-	-	-	-	-	-	33	-	-	4	116	
194	1,9	1 971	19,8	1 607	64	83	37	66	30	20	9	7	6	9	9	6	2	16		
33	2,0	423	25,9	384	15	-	-	14	-	-	-	-	-	-	9	-	-	1	117	
30	1,8	372	22,7	295	16	18	6	8	7	3	3	1	3	-	4	-	3	5		
19	0,9	502	23,2	469	15	-	-	14	-	-	-	-	-	-	4	-	-	-	124	
28	1,3	528	24,3	451	12	21	5	9	13	1	1	-	4	5	1	1	2	2		
12	0,6	437	20,9	394	16	-	-	20	-	-	-	-	-	-	4	-	-	3	125	
19	0,9	429	20,4	354	10	21	5	11	11	3	1	-	1	2	2	1	1	6		
86	1,7	907	17,9	807	30	-	-	50	-	-	-	-	-	-	11	-	-	9	126	
106	2,1	873	17,2	686	33	38	18	21	24	14	3	3	6	2	4	3	4	14		
5	0,9	121	20,9	110	6	-	-	5	-	-	-	-	-	-	-	-	-	-	128	
5	0,9	115	19,7	92	6	-	2	3	3	1	-	2	1	2	-	-	-	3		
26	2,5	264	25,8	234	16	-	-	13	-	-	-	-	-	-	1	-	-	-	130	
31	3,0	252	24,6	209	16	4	2	4	7	3	-	1	3	1	1	1	-	-		
19	1,5	314	25,2	296	9	-	-	9	-	-	-	-	-	-	-	-	-	-	135	
19	1,5	296	23,7	251	6	4	8	2	8	4	1	1	1	2	-	1	2	5		
69	1,6	1 142	25,8	1 026	37	-	-	57	-	-	-	-	-	-	20	-	-	2	137	
90	2,0	1 001	22,6	784	38	55	16	26	24	14	3	5	7	4	2	3	5	15		
17	1,0	318	19,6	284	16	-	-	15	-	-	-	-	-	-	2	-	-	1	138	
15	0,9	318	19,6	270	20	8	4	5	3	1	2	-	-	2	1	1	1	-		
14	1,2	332	29,0	315	6	-	-	11	-	-	-	-	-	-	-	-	-	-	142	
14	1,2	290	25,2	258	4	5	5	6	5	1	2	-	-	-	1	1	-	2		
11	0,7	401	26,7	368	11	-	-	18	-	-	-	-	-	-	3	-	-	1	143	
14	0,9	349	23,1	283	12	15	8	6	8	1	1	-	2	3	1	2	1	6		
19	0,8	531	22,6	480	15	-	-	31	-	-	-	-	-	-	3	-	-	2	144	
18	0,8	588	25,0	509	14	13	11	8	10	3	5	6	1	1	-	-	1	6		
10	0,6	451	29,2	399	21	-	-	24	-	-	-	-	-	-	7	-	-	-	146	
23	1,5	388	25,0	325	16	10	8	15	2	5	-	1	-	1	1	1	1	2		
14	2,2	165	25,5	158	3	-	-	4	-	-	-	-	-	-	-	-	-	-	147	
6	0,9	154	23,7	132	6	5	4	3	-	1	-	-	-	-	-	-	1	1		
7	1,1	103	16,7	81	13	-	-	8	-	-	-	-	-	-	-	-	-	-	149	
13	2,1	114	18,5	78	12	12	3	2	4	-	-	2	1	-	-	-	-	-		
23	1,9	367	30,4	331	12	-	-	20	-	-	-	-	-	-	2	-	-	2	150	
22	1,8	301	24,8	251	6	10	5	16	5	2	2	-	-	1	-	-	1	2		
30	2,5	225	18,6	205	7	-	-	11	-	-	-	-	-	-	1	-	-	1	151	
32	2,6	207	17,1	164	12	3	4	4	10	2	1	1	1	-	1	1	2	1		
125	1,8	1 566	22,4	1 404	66	-	-	72	-	-	-	-	-	-	15	-	-	9	153	
144	2,1	1 455	20,8	1 170	54	46	37	38	28	14	1	9	13	6	8	3	13	15		
39	1,8	542	25,3	495	21	-	-	18	-	-	-	-	-	-	6	-	-	2	154	
38	1,8	484	22,6	415	25	15	5	7	10	2	-	1	3	-	1	-	-	-		
17	1,1	385	25,8	352	8	-	-	21	-	-	-	-	-	-	2	-	-	2	155	
24	1,6	346	23,2	292	6	11	3	10	12	2	-	2	-	-	-	-	1	7		

Noch: 1. Ergebnisse der Bundestagswahl 2021 nach

Schl. Nr.	Gebiet	Wahlberechtigte		Wähler	Art der Stimme	Ungültige Stimmen		Gültige Stimmen		Von den gültigen Stimmen entfielen auf									
		Nichtwähler	Wahlbeteiligung in %			Anzahl	%	Anzahl	CSU		SPD		GRÜNE		FDP		AfD		
									Anzahl	%	Anzahl	%	Anzahl	%	Anzahl	%	Anzahl	%	
									1	2	3	4	5	6	7	8	9	10	11

Noch: Oberpfalz

372 Noch: Landkreis Cham

157	Schönthal .....	1 593	1 378	E	7	0,5	1 371	589	43,0	189	13,8	51	3,7	38	2,8	124	9,0
		215	86,5	Z	6	0,4	1 372	537	39,1	163	11,9	76	5,5	92	6,7	134	9,8
158	Schorndorf .....	2 347	1 941	E	16	0,8	1 925	553	28,7	303	15,7	78	4,1	89	4,6	237	12,3
		406	82,7	Z	6	0,3	1 935	590	30,5	285	14,7	114	5,9	168	8,7	249	12,9
161	Stamsried, M .....	1 710	1 350	E	19	1,4	1 331	444	33,4	222	16,7	52	3,9	62	4,7	189	14,2
		360	78,9	Z	16	1,2	1 334	435	32,6	183	13,7	73	5,5	84	6,3	175	13,1
163	Tiefenbach .....	1 596	1 352	E	3	0,2	1 349	456	33,8	326	24,2	45	3,3	35	2,6	171	12,7
		244	84,7	Z	4	0,3	1 348	448	33,2	214	15,9	84	6,2	72	5,3	181	13,4
164	Traitsching .....	3 347	2 682	E	20	0,7	2 662	871	32,7	391	14,7	90	3,4	107	4,0	422	15,9
		665	80,1	Z	18	0,7	2 664	922	34,6	346	13,0	129	4,8	172	6,5	409	15,4
165	Treffelstein .....	814	680	E	3	0,4	677	254	37,5	126	18,6	18	2,7	24	3,5	49	7,2
		134	83,5	Z	2	0,3	678	245	36,1	102	15,0	26	3,8	46	6,8	54	8,0
167	Zell .....	1 465	1 208	E	12	1,0	1 196	491	41,1	179	15,0	71	5,9	46	3,8	109	9,1
		257	82,5	Z	5	0,4	1 203	448	37,2	165	13,7	102	8,5	70	5,8	120	10,0
168	Waffenbrunn .....	1 633	1 342	E	4	0,3	1 338	408	30,5	243	18,2	46	3,4	51	3,8	187	14,0
		291	82,2	Z	4	0,3	1 338	424	31,7	230	17,2	79	5,9	82	6,1	188	14,1
169	Wald .....	2 397	1 957	E	12	0,6	1 945	778	40,0	381	19,6	82	4,2	91	4,7	208	10,7
		440	81,6	Z	9	0,5	1 948	759	39,0	300	15,4	121	6,2	152	7,8	220	11,3
170	Walderbach .....	1 787	1 502	E	7	0,5	1 495	591	39,5	248	16,6	60	4,0	47	3,1	173	11,6
		285	84,1	Z	5	0,3	1 497	563	37,6	214	14,3	96	6,4	66	4,4	174	11,6
171	Waldmünchen, St .....	5 331	4 230	E	22	0,5	4 208	1 501	35,7	884	21,0	197	4,7	111	2,6	460	10,9
		1 101	79,3	Z	23	0,5	4 207	1 512	35,9	740	17,6	284	6,8	213	5,1	454	10,8
174	Weiding .....	2 052	1 578	E	14	0,9	1 564	482	30,8	256	16,4	46	2,9	60	3,8	284	18,2
		474	76,9	Z	12	0,8	1 566	470	30,0	240	15,3	80	5,1	111	7,1	296	18,9
175	Willmering .....	1 638	1 328	E	4	0,3	1 324	426	32,2	229	17,3	41	3,1	55	4,2	166	12,5
		310	81,1	Z	6	0,5	1 322	472	35,7	206	15,6	70	5,3	95	7,2	172	13,0
177	Zandt .....	1 534	1 226	E	11	0,9	1 215	381	31,4	164	13,5	43	3,5	44	3,6	144	11,9
		308	79,9	Z	3	0,2	1 223	423	34,6	165	13,5	73	6,0	64	5,2	137	11,2
178	Lohberg .....	1 541	1 195	E	13	1,1	1 182	389	32,9	235	19,9	34	2,9	37	3,1	216	18,3
		346	77,5	Z	2	0,2	1 193	399	33,4	219	18,4	47	3,9	82	6,9	177	14,8
	Zusammen	102 196	80 014	E	518	0,6	79 496	26 548	33,4	14 396	18,1	3 167	4,0	3 244	4,1	11 230	14,1
		22 182	78,3	Z	340	0,4	79 674	27 268	34,2	12 227	15,3	4 777	6,0	5 456	6,8	10 991	13,8

373 Landkreis Neumarkt i.d.OPf.

112	Berching, St .....	6 858	5 615	E	21	0,4	5 594	2 690	48,1	533	9,5	355	6,3	255	4,6	581	10,4
		1 243	81,9	Z	17	0,3	5 598	2 203	39,4	674	12,0	487	8,7	430	7,7	589	10,5
113	Berg b.Neumarkt i.d.OPf. ....	6 169	5 394	E	33	0,6	5 361	2 732	51,0	632	11,8	296	5,5	325	6,1	427	8,0
		775	87,4	Z	24	0,4	5 370	2 100	39,1	844	15,7	490	9,1	559	10,4	488	9,1
114	Berggau .....	2 021	1 776	E	8	0,5	1 768	855	48,4	138	7,8	82	4,6	132	7,5	162	9,2
		245	87,9	Z	6	0,3	1 770	724	40,9	199	11,2	124	7,0	188	10,6	174	9,8
115	Breitenbrunn, M .....	2 771	2 379	E	16	0,7	2 363	1 205	51,0	224	9,5	141	6,0	87	3,7	264	11,2
		392	85,9	Z	8	0,3	2 371	1 017	42,9	250	10,5	162	6,8	152	6,4	266	11,2
119	Deining .....	3 861	3 281	E	20	0,6	3 261	1 484	45,5	372	11,4	198	6,1	139	4,3	325	10,0
		580	85,0	Z	13	0,4	3 268	1 209	37,0	513	15,7	269	8,2	256	7,8	305	9,3
121	Dietfurt a.d.Altmühl, St .....	4 634	3 921	E	23	0,6	3 898	1 806	46,3	402	10,3	244	6,3	197	5,1	363	9,3
		713	84,6	Z	17	0,4	3 904	1 546	39,6	468	12,0	313	8,0	327	8,4	354	9,1
126	Freystadt, St .....	6 968	5 943	E	49	0,8	5 894	2 706	45,9	704	11,9	436	7,4	358	6,1	468	7,9
		1 025	85,3	Z	23	0,4	5 920	2 296	38,8	798	13,5	580	9,8	523	8,8	485	8,2
134	Hohenfels, M .....	1 550	1 290	E	8	0,6	1 282	532	41,5	148	11,5	56	4,4	65	5,1	171	13,3
		260	83,2	Z	3	0,2	1 287	471	36,6	189	14,7	69	5,4	89	6,9	179	13,9
140	Lauterhofen, M .....	2 889	2 411	E	13	0,5	2 398	1 099	45,8	190	7,9	83	3,5	86	3,6	229	9,5
		478	83,5	Z	11	0,5	2 400	1 010	42,1	266	11,1	143	6,0	171	7,1	242	10,1
143	Lupburg, M .....	1 821	1 584	E	19	1,2	1 565	763	48,8	160	10,2	130	8,3	62	4,0	116	7,4
		237	87,0	Z	10	0,6	1 574	644	40,9	216	13,7	172	10,9	97	6,2	112	7,1
146	Mühlhausen .....	3 745	2 982	E	19	0,6	2 963	1 133	38,2	471	15,9	189	6,4	168	5,7	347	11,7
		763	79,6	Z	11	0,4	2 971	955	32,1	511	17,2	251	8,4	282	9,5	370	12,5
147	Neumarkt i.d.OPf., GKSt .....	30 276	23 651	E	138	0,6	23 513	9 150	38,9	3 593	15,3	2 118	9,0	1 752	7,5	2 162	9,2
		6 625	78,1	Z	109	0,5	23 542	7 786	33,1	4 170	17,7	2 920	12,4	2 517	10,7	2 219	9,4

E = Erststimmen. Z = Zweitstimmen.

Regierungsbezirken, Kreisen und Gemeinden

DIE LINKE		Sonstige		Von den gültigen Stimmen entfielen auf																Schl. Nr.
				davon																
				FREIE WÄHLER	dieBasis	Tier-schutz-partei	Die PARTEI	ÖDP	BP	PIRATEN	Team Toden-höfer	Volt	UNAB-HÄN-GIGE	Gesund-heits-forschung	V-Partei³	Die Huma-nisten	NPD	Übrige		
Anzahl	%	Anzahl	%	Anzahl																
17	18	19	20	21	22	23	24	25	26	27	28	29	30	31	32	33	34	35		

Noch: Oberpfalz

																			372
21	1,5	359	26,2	329	7	-	-	21	-	-	-	-	-	-	2	-	-	-	157
23	1,7	347	25,3	306	10	4	5	6	10	3	-	-	1	-	-	-	1	1	
25	1,3	640	33,2	593	8	-	-	34	-	-	-	-	-	-	4	-	-	1	158
31	1,6	498	25,7	410	10	15	20	12	9	2	-	1	1	4	4	4	1	5	
24	1,8	338	25,4	312	12	-	-	11	-	-	-	-	-	-	2	-	-	1	161
31	2,3	353	26,5	297	13	6	4	7	9	2	-	2	-	3	1	-	4	5	
18	1,3	298	22,1	218	15	-	-	64	-	-	-	-	-	-	1	-	-	-	163
28	2,1	321	23,8	238	15	10	13	21	8	4	1	5	2	1	-	-	1	2	
31	1,2	750	28,2	691	28	-	-	26	-	-	-	-	-	-	3	-	-	2	164
28	1,1	658	24,7	521	36	34	11	15	23	3	2	2	1	4	-	1	3	2	
5	0,7	201	29,7	168	17	-	-	12	-	-	-	-	-	-	1	-	-	3	165
3	0,4	202	29,8	167	16	3	-	4	2	1	-	-	2	-	1	-	-	6	
31	2,6	269	22,5	242	8	-	-	13	-	-	-	-	-	-	4	-	-	2	167
30	2,5	268	22,3	214	8	6	9	11	6	3	1	-	4	-	3	-	-	3	
12	0,9	391	29,2	350	13	-	-	27	-	-	-	-	-	-	1	-	-	-	168
24	1,8	311	23,2	252	14	14	9	10	6	2	-	-	-	1	-	-	1	2	
50	2,6	355	18,3	273	53	-	-	19	-	-	-	-	-	-	6	-	-	4	169
44	2,3	352	18,1	249	44	9	10	3	17	4	-	3	1	5	1	1	2	3	
30	2,0	346	23,1	323	8	-	-	8	-	-	-	-	-	-	5	-	-	2	170
27	1,8	357	23,8	303	8	13	3	6	8	2	3	2	2	1	-	-	2	4	
72	1,7	983	23,4	871	41	-	-	59	-	-	-	-	-	-	8	-	-	4	171
72	1,7	932	22,2	753	46	39	15	23	18	14	2	5	1	1	1	4	3	7	
28	1,8	408	26,1	368	14	-	-	22	-	-	-	-	-	-	4	-	-	-	174
25	1,6	344	22,0	285	10	10	6	8	7	2	4	1	5	2	1	-	2	1	
7	0,5	400	30,2	365	12	-	-	15	-	-	-	-	-	-	7	-	-	1	175
11	0,8	296	22,4	234	14	18	4	7	6	2	3	1	3	1	2	-	1	-	
18	1,5	421	34,7	396	9	-	-	15	-	-	-	-	-	-	1	-	-	-	177
15	1,2	346	28,3	288	16	14	7	7	8	-	-	-	-	1	-	-	-	5	
10	0,8	261	22,1	250	4	-	-	3	-	-	-	-	-	-	4	-	-	-	178
13	1,1	256	21,5	225	4	7	7	2	8	-	1	-	-	-	1	-	1	-	
1 166	1,5	19 745	24,8	17 872	685	-	-	942	-	-	-	-	-	-	184	-	-	62	Zus.
1 346	1,7	17 609	22,1	14 412	677	631	326	433	388	148	54	67	80	66	56	42	64	165	
																			373
131	2,3	1 049	18,8	783	123	-	-	88	-	-	-	-	-	-	-	-	-	55	112
118	2,1	1 097	19,6	742	120	50	27	48	37	20	6	11	10	7	5	3	2	9	
101	1,9	848	15,8	584	91	-	-	104	-	-	-	-	-	-	-	-	-	69	113
91	1,7	798	14,9	501	91	40	30	43	21	21	7	6	18	3	3	2	5	7	
31	1,8	368	20,8	279	45	-	-	20	-	-	-	-	-	-	-	-	-	24	114
32	1,8	329	18,6	215	46	15	9	13	9	8	-	2	2	6	-	1	1	2	
35	1,5	407	17,2	268	81	-	-	25	-	-	-	-	-	-	-	-	-	33	115
44	1,9	480	20,2	326	73	18	12	13	21	5	-	1	3	3	-	-	4	1	
74	2,3	669	20,5	473	66	-	-	51	-	-	-	-	-	-	-	-	-	79	119
70	2,1	646	19,8	398	79	45	18	34	13	14	5	4	15	5	2	-	3	11	
75	1,9	811	20,8	561	147	-	-	59	-	-	-	-	-	-	-	-	-	44	121
80	2,0	816	20,9	540	135	31	23	18	22	8	3	5	11	3	3	1	3	10	
140	2,4	1 082	18,4	775	147	-	-	85	-	-	-	-	-	-	-	-	-	75	126
134	2,3	1 104	18,6	655	173	57	30	43	23	34	23	14	15	6	4	4	11	12	
21	1,6	289	22,5	232	19	-	-	5	-	-	-	-	-	-	-	-	-	33	134
23	1,8	267	20,7	207	23	14	5	2	6	2	1	-	3	-	-	-	3	1	
35	1,5	676	28,2	505	30	-	-	82	-	-	-	-	-	-	-	-	-	59	140
39	1,6	529	22,0	352	59	15	11	49	15	7	1	4	3	3	5	-	-	5	
25	1,6	309	19,7	211	32	-	-	20	-	-	-	-	-	-	-	-	-	46	143
23	1,5	310	19,7	223	24	10	11	14	7	2	1	2	6	1	1	4	-	4	
61	2,1	594	20,0	419	56	-	-	54	-	-	-	-	-	-	-	-	-	65	146
68	2,3	534	18,0	335	66	29	16	15	17	13	6	4	14	4	3	2	-	10	
648	2,8	4 090	17,4	2 994	391	-	-	425	-	-	-	-	-	-	-	-	-	280	147
624	2,7	3 306	14,0	1 834	414	227	151	186	68	123	42	81	44	29	13	20	20	54	

Noch: 1. Ergebnisse der Bundestagswahl 2021 nach

Schl. Nr.	Gebiet	Wahlberechtigte		Wähler	Art der Stimme	Ungültige Stimmen		Gültige Stimmen		Von den gültigen Stimmen entfielen auf									
		Nichtwähler	Wahlbeteiligung in %			Anzahl	%	Anzahl	%	CSU		SPD		GRÜNE		FDP		AfD	
										Anzahl	%	Anzahl	%	Anzahl	%	Anzahl	%	Anzahl	%
										1	2	3	4	5	6	7	8	9	10

Noch: Oberpfalz

373 Noch: Landkreis Neumarkt i.d.OPf.

151	Parsberg, St .....	5 060	4 037	E	18	0,4	4 019	1 671	41,6	558	13,9	327	8,1	195	4,9	367	9,1
		1 023	79,8	Z	11	0,3	4 026	1 430	35,5	639	15,9	448	11,1	298	7,4	348	8,6
153	Pilsach .....	2 176	1 918	E	8	0,4	1 910	878	46,0	162	8,5	95	5,0	80	4,2	243	12,7
		258	88,1	Z	15	0,8	1 903	691	36,3	212	11,1	135	7,1	165	8,7	250	13,1
155	Postbauer-Heng, M .....	6 245	5 137	E	44	0,9	5 093	2 114	41,5	815	16,0	432	8,5	368	7,2	479	9,4
		1 108	82,3	Z	34	0,7	5 103	1 777	34,8	954	18,7	510	10,0	537	10,5	496	9,7
156	Pyrbaum, M .....	4 631	3 887	E	25	0,6	3 862	1 526	39,5	649	16,8	290	7,5	290	7,5	382	9,9
		744	83,9	Z	17	0,4	3 870	1 370	35,4	724	18,7	375	9,7	360	9,3	398	10,3
159	Sengenthal .....	2 325	1 980	E	10	0,5	1 970	843	42,8	295	15,0	100	5,1	168	8,5	199	10,1
		345	85,2	Z	3	0,2	1 977	721	36,5	311	15,7	156	7,9	240	12,1	200	10,1
160	Seubersdorf i.d.OPf. ....	4 023	3 444	E	29	0,8	3 415	1 782	52,2	369	10,8	163	4,8	100	2,9	314	9,2
		579	85,6	Z	29	0,8	3 415	1 526	44,7	447	13,1	236	6,9	199	5,8	337	9,9
167	Velburg, St .....	4 067	3 446	E	24	0,7	3 422	1 538	44,9	285	8,3	183	5,3	148	4,3	389	11,4
		621	84,7	Z	19	0,6	3 427	1 321	38,5	370	10,8	271	7,9	265	7,7	406	11,8
	Zusammen	102 090	84 076	E	525	0,6	83 551	36 507	43,7	10 700	12,8	5 918	7,1	4 975	6,0	7 988	9,6
		18 014	82,4	Z	380	0,5	83 696	30 797	36,8	12 755	15,2	8 111	9,7	7 655	9,1	8 218	9,8

374 Landkreis Neustadt a.d.Waldnaab

111	Altenstadt a.d.Waldnaab .....	3 723	2 797	E	24	0,9	2 773	964	34,8	765	27,6	137	4,9	155	5,6	307	11,1
		926	75,1	Z	23	0,8	2 774	901	32,5	729	26,3	190	6,8	217	7,8	352	12,7
117	Eschenbach i.d.OPf., St .....	2 939	2 297	E	20	0,9	2 277	903	39,7	495	21,7	88	3,9	105	4,6	211	9,3
		642	78,2	Z	26	1,1	2 271	816	35,9	486	21,4	159	7,0	195	8,6	264	11,6
118	Eslarn, M .....	2 200	1 807	E	11	0,6	1 796	639	35,6	445	24,8	39	2,2	57	3,2	283	15,8
		393	82,1	Z	10	0,6	1 797	567	31,6	401	22,3	71	4,0	103	5,7	351	19,5
119	Etzenricht .....	1 231	1 065	E	6	0,6	1 059	357	33,7	333	31,4	44	4,2	35	3,3	122	11,5
		166	86,5	Z	5	0,5	1 060	339	32,0	311	29,3	75	7,1	49	4,6	114	10,8
121	Floß, M .....	2 742	2 280	E	23	1,0	2 257	672	29,8	699	31,0	68	3,0	141	6,2	285	12,6
		462	83,2	Z	19	0,8	2 261	603	26,7	668	29,5	123	5,4	218	9,6	310	13,7
122	Flossenbürg .....	1 287	1 090	E	11	1,0	1 079	396	36,7	403	37,3	30	2,8	35	3,2	91	8,4
		197	84,7	Z	8	0,7	1 082	344	31,8	417	38,5	58	5,4	64	5,9	90	8,3
123	Georgenberg .....	1 069	878	E	8	0,9	870	331	38,0	190	21,8	26	3,0	36	4,1	100	11,5
		191	82,1	Z	6	0,7	872	319	36,6	166	19,0	35	4,0	55	6,3	130	14,9
124	Grafenwöhr, St .....	4 570	3 259	E	22	0,7	3 237	1 186	36,6	635	19,6	158	4,9	169	5,2	356	11,0
		1 311	71,3	Z	22	0,7	3 237	1 144	35,3	686	21,2	207	6,4	265	8,2	388	12,0
127	Irchenrieth .....	1 238	917	E	2	0,2	915	376	41,1	199	21,7	48	5,2	55	6,0	84	9,2
		321	74,1	Z	4	0,4	913	351	38,4	196	21,5	69	7,6	61	6,7	87	9,5
128	Kirchendemenreuth .....	673	585	E	-	-	585	270	46,2	78	13,3	23	3,9	22	3,8	33	5,6
		88	86,9	Z	-	-	585	262	44,8	96	16,4	32	5,5	46	7,9	35	6,0
129	Kirchenthumbach, M .....	2 609	2 234	E	10	0,4	2 224	984	44,2	390	17,5	100	4,5	81	3,6	193	8,7
		375	85,6	Z	20	0,9	2 214	958	43,3	382	17,3	144	6,5	143	6,5	228	10,3
131	Kohlberg, M .....	972	810	E	4	0,5	806	323	40,1	161	20,0	66	8,2	41	5,1	69	8,6
		162	83,3	Z	11	1,4	799	274	34,3	172	21,5	81	10,1	65	8,1	73	9,1
132	Leuchtenberg, M .....	986	822	E	8	1,0	814	345	42,4	148	18,2	24	2,9	38	4,7	93	11,4
		164	83,4	Z	3	0,4	819	335	40,9	121	14,8	36	4,4	74	9,0	110	13,4
133	Luhe-Wildenaub, M .....	2 793	2 353	E	11	0,5	2 342	1 044	44,6	466	19,9	122	5,2	119	5,1	230	9,8
		440	84,2	Z	18	0,8	2 335	974	41,7	453	19,4	160	6,9	159	6,8	249	10,7
134	Mantel, M .....	2 261	1 885	E	12	0,6	1 873	680	36,3	458	24,5	89	4,8	86	4,6	249	13,3
		376	83,4	Z	11	0,6	1 874	600	32,0	480	25,6	126	6,7	126	6,7	256	13,7
137	Moosbach, M .....	1 939	1 629	E	6	0,4	1 623	691	42,6	320	19,7	47	2,9	52	3,2	193	11,9
		310	84,0	Z	2	0,1	1 627	648	39,8	283	17,4	75	4,6	110	6,8	208	12,8
139	Neustadt a.d.Waldnaab, St ..	4 534	3 491	E	22	0,6	3 469	1 143	32,9	1 035	29,8	190	5,5	199	5,7	364	10,5
		1 043	77,0	Z	23	0,7	3 468	1 098	31,7	972	28,0	289	8,3	263	7,6	393	11,3
140	Neustadt am Kulm, St .....	942	795	E	5	0,6	790	259	32,8	167	21,1	38	4,8	27	3,4	60	7,6
		147	84,4	Z	13	1,6	782	249	31,8	205	26,2	52	6,6	49	6,3	79	10,1
144	Parkstein, M .....	1 869	1 584	E	6	0,4	1 578	557	35,3	365	23,1	142	9,0	89	5,6	97	6,1
		285	84,8	Z	3	0,2	1 581	542	34,3	344	21,8	188	11,9	123	7,8	112	7,1
146	Pirk .....	1 517	1 287	E	5	0,4	1 282	471	36,7	326	25,4	84	6,6	76	5,9	127	9,9
		230	84,8	Z	10	0,8	1 277	455	35,6	306	24,0	127	9,9	103	8,1	125	9,8

E = Erststimmen. Z = Zweitstimmen.

Regierungsbezirken, Kreisen und Gemeinden

DIE LINKE		Sonstige		Von den gültigen Stimmen entfielen auf																Schl. Nr.
				davon																
				FREIE WÄHLER	dieBasis	Tier-schutz-partei	Die PARTEI	ÖDP	BP	PIRATEN	Team Toden-höfer	Volt	UNAB-HÄN-GIGE	Gesund-heits-forschung	V-Partei³	Die Huma-nisten	NPD	Übrige		
Anzahl	%	Anzahl	%	Anzahl																
17	18	19	20	21	22	23	24	25	26	27	28	29	30	31	32	33	34	35		

Noch: Oberpfalz

104	2,6	797	19,8	530	92	-	-	73	-	-	-	-	-	-	-	-	-	102	151
113	2,8	750	18,6	463	98	45	34	31	26	16	5	5	7	3	5	4	6	2	
40	2,1	412	21,6	287	39	-	-	54	-	-	-	-	-	-	-	-	-	32	153
42	2,2	408	21,4	259	43	22	16	29	13	5	3	3	6	3	1	-	4	1	
122	2,4	763	15,0	554	94	-	-	53	-	-	-	-	-	-	-	-	-	62	155
118	2,3	711	13,9	356	96	67	35	26	18	41	5	5	18	7	7	4	10	16	
131	3,4	594	15,4	459	41	-	-	50	-	-	-	-	-	-	-	-	-	44	156
101	2,6	542	14,0	328	39	60	26	24	9	18	7	4	8	5	1	5	3	5	
41	2,1	324	16,4	254	26	-	-	20	-	-	-	-	-	-	-	-	-	24	159
31	1,6	318	16,1	193	32	39	8	15	10	5	1	2	4	3	1	-	2	3	
60	1,8	627	18,4	441	63	-	-	43	-	-	-	-	-	-	-	-	-	80	160
69	2,0	601	17,6	386	63	49	9	36	18	12	2	5	4	8	3	1	3	2	
56	1,6	823	24,1	611	63	-	-	51	-	-	-	-	-	-	-	-	-	98	167
62	1,8	732	21,4	539	54	33	13	24	28	12	1	3	12	6	1	-	3	3	
1 931	2,3	15 532	18,6	11 220	1 646	-	-	1 362	-	-	-	-	-	-	-	-	-	1 304	Zus.
1 882	2,2	14 278	17,1	8 852	1 728	866	484	663	381	366	119	161	203	105	58	51	83	158	

373

374

60	2,2	385	13,9	171	25	-	-	16	22	-	-	-	-	-	-	-	-	151	111
73	2,6	312	11,2	182	27	29	9	12	15	5	5	2	16	3	1	1	1	4	
33	1,4	442	19,4	125	7	-	-	6	16	-	-	-	-	-	-	-	-	288	117
36	1,6	315	13,9	204	18	30	6	9	14	2	1	1	17	3	1	-	3	6	
25	1,4	308	17,1	176	3	-	-	7	9	-	-	-	-	-	-	-	-	113	118
35	1,9	269	15,0	219	5	14	5	4	9	5	1	1	2	2	-	-	2	-	
21	2,0	147	13,9	72	12	-	-	6	10	-	-	-	-	-	-	-	-	47	119
29	2,7	143	13,5	81	14	12	5	5	13	4	1	-	6	-	1	-	-	1	
26	1,2	366	16,2	141	36	-	-	9	13	-	-	-	-	-	-	-	-	167	121
30	1,3	309	13,7	191	22	19	10	9	13	6	6	1	25	2	-	2	1	2	
13	1,2	111	10,3	43	11	-	-	7	10	-	-	-	-	-	-	-	-	40	122
16	1,5	93	8,6	48	12	10	-	5	5	2	-	1	7	2	-	-	-	1	
16	1,8	171	19,7	87	6	-	-	8	4	-	-	-	-	-	-	-	-	66	123
20	2,3	147	16,9	107	6	10	5	6	7	2	-	2	-	-	2	-	-	-	
45	1,4	688	21,3	231	37	-	-	13	15	-	-	-	-	-	-	-	-	392	124
66	2,0	481	14,9	278	57	32	25	6	18	15	6	2	18	6	3	4	3	8	
16	1,7	137	15,0	68	9	-	-	6	3	-	-	-	-	-	-	-	-	51	127
18	2,0	131	14,3	78	13	11	5	3	6	4	1	-	6	-	-	1	2	1	
7	1,2	152	26,0	85	13	-	-	1	3	-	-	-	-	-	-	-	-	50	128
7	1,2	107	18,3	72	13	7	1	3	1	1	3	1	3	-	1	1	-	-	
25	1,1	451	20,3	133	15	-	-	15	16	-	-	-	-	-	-	-	-	272	129
33	1,5	326	14,7	226	26	17	8	11	9	2	1	4	11	3	2	-	2	4	
14	1,7	132	16,4	49	3	-	-	4	5	-	-	-	-	-	-	-	-	71	131
11	1,4	123	15,4	86	2	6	5	3	6	1	3	-	7	1	1	1	1	-	
14	1,7	152	18,7	65	7	-	-	8	4	-	-	-	-	-	-	-	-	68	132
15	1,8	128	15,6	82	6	5	2	6	3	1	-	-	14	2	1	-	-	6	
27	1,2	334	14,3	132	22	-	-	18	11	-	-	-	-	-	-	-	-	151	133
33	1,4	307	13,1	185	22	26	5	18	12	7	-	5	16	3	4	-	2	2	
35	1,9	276	14,7	125	16	-	-	5	9	-	-	-	-	-	-	-	-	121	134
40	2,1	246	13,1	170	15	19	7	3	13	7	-	1	4	2	1	1	2	1	
14	0,9	306	18,9	155	19	-	-	12	15	-	-	-	-	-	-	-	-	105	137
17	1,0	286	17,6	223	12	10	4	3	16	2	1	-	5	-	-	-	4	6	
49	1,4	489	14,1	217	35	-	-	25	30	-	-	-	-	-	-	-	-	182	139
75	2,2	378	10,9	212	39	28	17	17	21	9	3	5	7	3	3	8	4	2	
12	1,5	227	28,7	53	6	-	-	5	5	-	-	-	-	-	-	-	-	158	140
14	1,8	134	17,1	88	8	9	3	7	2	2	2	1	9	1	-	-	-	2	
24	1,5	304	19,3	156	11	-	-	16	4	-	-	-	-	-	-	-	-	117	144
35	2,2	237	15,0	160	13	26	3	10	3	-	-	2	9	1	3	4	2	1	
27	2,1	171	13,3	88	14	-	-	5	8	-	-	-	-	-	-	-	-	56	146
30	2,3	131	10,3	83	11	6	6	3	7	1	-	-	5	2	2	2	2	1	

Noch: 1. Ergebnisse der Bundestagswahl 2021 nach

Schl. Nr.	Gebiet	Wahlberechtigte		Wähler	Art der Stimme	Ungültige Stimmen		Gültige Stimmen		Von den gültigen Stimmen entfielen auf									
		Nichtwähler	Wahlbeteiligung in %			Anzahl	%	Anzahl	%	CSU		SPD		GRÜNE		FDP		AfD	
										Anzahl	%	Anzahl	%	Anzahl	%	Anzahl	%	Anzahl	%
										1	2	3	4	5	6	7	8	9	10

Noch: Oberpfalz

374 Noch: Landkreis Neustadt a.d.Waldnaab

147	Pleystein, St .....	1 973	1 657	E	9	0,5	1 648	639	38,8	404	24,5	45	2,7	71	4,3	211	12,8
		316	84,0	Z	9	0,5	1 648	593	36,0	365	22,1	82	5,0	104	6,3	229	13,9
148	Trabitz .....	1 053	892	E	7	0,8	885	292	33,0	90	10,2	28	3,2	25	2,8	58	6,6
		161	84,7	Z	36	4,0	856	333	38,9	149	17,4	54	6,3	45	5,3	93	10,9
149	Pressath, St .....	3 381	2 840	E	15	0,5	2 825	930	32,9	477	16,9	91	3,2	84	3,0	225	8,0
		541	84,0	Z	58	2,0	2 782	1 000	35,9	566	20,3	168	6,0	203	7,3	344	12,4
150	Püchersreuth .....	1 363	1 196	E	3	0,3	1 193	448	37,6	289	24,2	41	3,4	66	5,5	92	7,7
		167	87,7	Z	5	0,4	1 191	420	35,3	267	22,4	76	6,4	103	8,6	119	10,0
154	Schirmitz .....	1 614	1 344	E	6	0,4	1 338	477	35,7	360	26,9	85	6,4	87	6,5	145	10,8
		270	83,3	Z	1	0,1	1 343	478	35,6	326	24,3	110	8,2	116	8,6	151	11,2
155	Schlammersdorf .....	714	608	E	4	0,7	604	257	42,5	68	11,3	19	3,1	21	3,5	52	8,6
		106	85,2	Z	15	2,5	593	247	41,7	91	15,3	26	4,4	41	6,9	61	10,3
156	Schwarzenbach .....	923	766	E	3	0,4	763	257	33,7	161	21,1	24	3,1	31	4,1	116	15,2
		157	83,0	Z	4	0,5	762	239	31,4	175	23,0	37	4,9	54	7,1	127	16,7
157	Speinshart .....	912	785	E	4	0,5	781	362	46,4	95	12,2	34	4,4	11	1,4	60	7,7
		127	86,1	Z	13	1,7	772	341	44,2	110	14,2	59	7,6	30	3,9	79	10,2
158	Störnstein .....	1 240	1 027	E	4	0,4	1 023	300	29,3	273	26,7	59	5,8	51	5,0	104	10,2
		213	82,8	Z	3	0,3	1 024	311	30,4	251	24,5	74	7,2	75	7,3	124	12,1
159	Tännesberg, M .....	1 217	995	E	14	1,4	981	368	37,5	182	18,6	39	4,0	43	4,4	109	11,1
		222	81,8	Z	10	1,0	985	344	34,9	187	19,0	52	5,3	72	7,3	127	12,9
160	Theisseil .....	945	832	E	3	0,4	829	330	39,8	160	19,3	47	5,7	43	5,2	49	5,9
		113	88,0	Z	2	0,2	830	333	40,1	153	18,4	73	8,8	69	8,3	52	6,3
162	Vohenstrauß, St .....	6 152	4 896	E	39	0,8	4 857	1 913	39,4	1 165	24,0	229	4,7	221	4,6	501	10,3
		1 256	79,6	Z	24	0,5	4 872	1 775	36,4	1 050	21,6	317	6,5	366	7,5	548	11,2
163	Vorbach .....	841	745	E	-	-	745	293	39,3	101	13,6	36	4,8	12	1,6	62	8,3
		96	88,6	Z	5	0,7	740	287	38,8	136	18,4	48	6,5	38	5,1	69	9,3
164	Waidhaus, M .....	1 763	1 425	E	8	0,6	1 417	536	37,8	410	28,9	41	2,9	38	2,7	178	12,6
		338	80,8	Z	10	0,7	1 415	520	36,7	331	23,4	71	5,0	70	4,9	191	13,5
165	Waldthurn, M .....	1 589	1 355	E	26	1,9	1 329	540	40,6	279	21,0	34	2,6	61	4,6	109	8,2
		234	85,3	Z	10	0,7	1 345	520	38,7	261	19,4	71	5,3	78	5,8	126	9,4
166	Weiherhammer .....	3 073	2 604	E	14	0,5	2 590	1 057	40,8	637	24,6	104	4,0	95	3,7	327	12,6
		469	84,7	Z	16	0,6	2 588	946	36,6	622	24,0	177	6,8	153	5,9	325	12,6
168	Windischeschenbach, St .....	3 926	3 218	E	14	0,4	3 204	1 160	36,2	786	24,5	194	6,1	155	4,8	285	8,9
		708	82,0	Z	18	0,6	3 200	1 029	32,2	830	25,9	198	6,2	245	7,7	321	10,0
170	Bechtsrieth .....	880	753	E	4	0,5	749	258	34,4	175	23,4	40	5,3	37	4,9	100	13,4
		127	85,6	Z	4	0,5	749	258	34,4	180	24,0	49	6,5	53	7,1	97	13,0
	Zusammen	75 653	61 803	E	393	0,6	61 410	23 008	37,5	14 190	23,1	2 753	4,5	2 770	4,5	6 330	10,3
		13 850	81,7	Z	480	0,8	61 323	21 753	35,5	13 924	22,7	4 039	6,6	4 403	7,2	7 137	11,6

375 Landkreis Regensburg

113	Alteglöfshaus .....	2 622	2 193	E	19	0,9	2 174	770	35,4	302	13,9	234	10,8	159	7,3	207	9,5
		429	83,6	Z	8	0,4	2 185	746	34,1	371	17,0	215	9,8	193	8,8	219	10,0
114	Altenthann .....	1 216	1 032	E	3	0,3	1 029	431	41,9	78	7,6	61	5,9	52	5,1	99	9,6
		184	84,9	Z	2	0,2	1 030	426	41,4	117	11,4	59	5,7	79	7,7	104	10,1
115	Aufhausen .....	1 474	1 227	E	7	0,6	1 220	541	44,3	198	16,2	52	4,3	82	6,7	99	8,1
		247	83,2	Z	2	0,2	1 225	486	39,7	200	16,3	61	5,0	109	8,9	122	10,0
116	Bach a.d.Donau .....	1 461	1 189	E	10	0,8	1 179	497	42,2	176	14,9	110	9,3	85	7,2	120	10,2
		272	81,4	Z	8	0,7	1 181	481	40,7	183	15,5	105	8,9	108	9,1	125	10,6
117	Barbing .....	4 106	3 381	E	35	1,0	3 346	1 347	40,3	528	15,8	251	7,5	245	7,3	392	11,7
		725	82,3	Z	15	0,4	3 366	1 161	34,5	575	17,1	295	8,8	357	10,6	408	12,1
118	Beratzhausen, M .....	4 241	3 548	E	19	0,5	3 529	1 743	49,4	466	13,2	298	8,4	145	4,1	293	8,3
		693	83,7	Z	19	0,5	3 529	1 402	39,7	571	16,2	330	9,4	228	6,5	310	8,8
119	Bernhardswald .....	4 449	3 768	E	26	0,7	3 742	1 466	39,2	374	10,0	277	7,4	157	4,2	306	8,2
		681	84,7	Z	15	0,4	3 753	1 433	38,2	601	16,0	317	8,4	270	7,2	351	9,4
120	Brennberg .....	1 638	1 395	E	12	0,9	1 383	465	33,6	159	11,5	83	6,0	83	6,0	193	14,0
		243	85,2	Z	-	-	1 395	468	33,5	165	11,8	103	7,4	94	6,7	192	13,8
122	Brunn .....	1 125	960	E	4	0,4	956	412	43,1	139	14,5	101	10,6	53	5,5	77	8,1
		165	85,3	Z	5	0,5	955	329	34,5	173	18,1	90	9,4	73	7,6	86	9,0

E = Erststimmen. Z = Zweitstimmen.

Regierungsbezirken, Kreisen und Gemeinden

DIE LINKE		Sonstige		Von den gültigen Stimmen entfielen auf																Schl. Nr.
				davon																
				FREIE WÄHLER	dieBasis	Tier-schutz-partei	Die PARTEI	ÖDP	BP	PIRATEN	Team Toden-höfer	Volt	UNAB-HÄN-GIGE	Gesund-heits-forschung	V-Partei³	Die Huma-nisten	NPD	Übrige		
Anzahl	%	Anzahl	%	Anzahl																
17	18	19	20	21	22	23	24	25	26	27	28	29	30	31	32	33	34	35		

Noch: Oberpfalz

																			374
24	1,5	254	15,4	129	15	-	-	10	6	-	-	-	-	-	-	-	-	94	147
25	1,5	250	15,2	181	21	15	2	3	8	1	8	2	5	1	1	1	-	1	147
6	0,7	386	43,6	54	2	-	-	3	10	-	-	-	-	-	-	-	-	317	148
15	1,8	167	19,5	105	11	5	3	3	6	6	-	1	25	-	-	-	-	2	148
34	1,2	984	34,8	151	14	-	-	12	17	-	-	-	-	-	-	-	-	790	149
50	1,8	451	16,2	266	29	32	18	17	17	14	2	3	35	5	1	1	6	5	149
22	1,8	235	19,7	98	20	-	-	12	11	-	-	-	-	-	-	-	-	94	150
24	2,0	182	15,3	115	22	8	6	11	10	-	1	-	5	1	-	-	1	2	150
26	1,9	158	11,8	50	13	-	-	10	9	-	-	-	-	-	-	-	-	76	154
28	2,1	134	10,0	76	9	11	4	6	8	1	1	3	6	5	1	2	1	-	154
6	1,0	181	30,0	71	3	-	-	1	6	-	-	-	-	-	-	-	-	100	155
6	1,0	121	20,4	83	11	2	2	2	5	2	-	1	11	-	-	-	1	1	155
9	1,2	165	21,6	42	15	-	-	1	4	-	-	-	-	-	-	-	-	103	156
16	2,1	114	15,0	68	13	6	2	1	4	3	1	1	14	-	-	-	-	1	156
7	0,9	212	27,1	43	3	-	-	11	5	-	-	-	-	-	-	-	-	150	157
10	1,3	143	18,5	90	9	10	3	4	7	2	-	-	9	2	-	2	2	3	157
15	1,5	221	21,6	135	3	-	-	11	1	-	-	-	-	-	-	-	-	71	158
22	2,1	167	16,3	126	6	4	3	10	1	2	1	-	1	5	1	-	5	2	158
17	1,7	223	22,7	130	10	-	-	1	8	-	-	-	-	-	-	-	-	74	159
18	1,8	185	18,8	137	14	6	5	9	7	4	-	-	1	-	1	-	-	1	159
11	1,3	189	22,8	125	9	-	-	5	2	-	-	-	-	-	-	-	-	48	160
19	2,3	131	15,8	93	13	5	6	4	1	-	-	1	3	2	-	-	-	3	160
78	1,6	750	15,4	340	64	-	-	38	20	-	-	-	-	-	-	-	-	288	162
103	2,1	713	14,6	469	68	54	23	21	21	15	4	4	15	3	5	4	3	4	162
18	2,4	223	29,9	67	7	-	-	3	7	-	-	-	-	-	-	-	-	139	163
22	3,0	140	18,9	101	12	2	3	3	3	3	-	1	8	-	1	1	-	2	163
21	1,5	193	13,6	93	9	-	-	10	9	-	-	-	-	-	-	-	-	72	164
34	2,4	198	14,0	137	13	13	4	6	7	4	1	2	2	-	1	-	7	1	164
20	1,5	286	21,5	129	18	-	-	63	10	-	-	-	-	-	-	-	-	66	165
28	2,1	261	19,4	170	22	14	6	18	14	2	-	5	2	2	4	-	-	2	165
31	1,2	339	13,1	159	31	-	-	13	13	-	-	-	-	-	-	-	-	123	166
43	1,7	322	12,4	201	25	22	4	7	16	9	15	1	15	2	2	-	1	2	166
48	1,5	576	18,0	269	29	-	-	24	20	-	-	-	-	-	-	-	-	234	168
77	2,4	500	15,6	340	34	22	23	15	20	11	2	3	11	2	2	1	2	12	168
12	1,6	127	17,0	56	8	-	-	7	4	-	-	-	-	-	-	-	-	52	170
13	1,7	99	13,2	60	8	5	3	6	4	2	2	-	6	1	1	-	-	1	170
908	1,5	11 451	18,6	4 513	580	-	-	427	374	-	-	-	-	-	-	-	-	5 557	Zus.
1 186	1,9	8 881	14,5	5 793	681	562	251	289	352	159	72	57	361	67	47	38	59	93	170
																			375
41	1,9	461	21,2	339	25	-	19	31	39	-	-	-	-	-	-	-	-	8	113
37	1,7	404	18,5	287	27	19	12	16	16	6	3	1	3	5	-	1	4	4	113
11	1,1	297	28,9	258	13	-	8	10	7	-	-	-	-	-	-	-	-	1	114
8	0,8	237	23,0	197	16	6	7	4	4	-	-	-	1	-	-	1	-	1	114
15	1,2	233	19,1	165	15	-	12	15	26	-	-	-	-	-	-	-	-	-	115
19	1,6	228	18,6	163	13	7	8	13	10	3	-	-	1	1	-	2	-	7	115
27	2,3	164	13,9	122	8	-	4	17	12	-	-	-	-	-	-	-	-	1	116
33	2,8	146	12,4	109	5	8	3	9	5	-	2	-	1	-	1	2	-	1	116
67	2,0	516	15,4	398	35	-	20	21	37	-	-	-	-	-	-	-	-	5	117
71	2,1	499	14,8	343	31	25	10	18	25	8	11	1	5	2	4	5	4	7	117
44	1,2	540	15,3	372	50	-	48	30	36	-	-	-	-	-	-	-	-	4	118
59	1,7	629	17,8	438	48	29	43	13	28	11	2	2	4	3	2	2	-	4	118
54	1,4	1 108	29,6	953	53	-	31	31	34	-	-	-	-	-	-	-	-	6	119
68	1,8	713	19,0	525	56	35	22	19	22	6	2	3	7	2	3	1	-	10	119
28	2,0	372	26,9	329	12	-	-	23	-	-	-	-	-	-	6	-	-	2	120
41	2,9	332	23,8	260	8	10	13	14	6	4	-	7	-	2	3	1	1	3	120
15	1,6	159	16,6	121	14	-	4	7	12	-	-	-	-	-	-	-	-	1	122
14	1,5	190	19,9	144	10	10	2	3	9	2	1	2	5	2	-	-	-	-	122

Noch: 1. Ergebnisse der Bundestagswahl 2021 nach

Schl. Nr.	Gebiet	Wahlberechtigte		Wähler	Art der Stimme	Ungültige Stimmen		Gültige Stimmen		Von den gültigen Stimmen entfielen auf									
		Nichtwähler	Wahlbeteiligung in %			Anzahl	%	Anzahl	%	CSU		SPD		GRÜNE		FDP		AfD	
										Anzahl	%	Anzahl	%	Anzahl	%	Anzahl	%	Anzahl	%
										1	2	3	4	5	6	7	8	9	10

Noch: Oberpfalz

375 Noch: Landkreis Regensburg

127	Deuerling	1 596 212	1 384 86,7	E Z	8 4	0,6 0,3	1 376 1 380	556 497	40,4 36,0	244 257	17,7 18,6	170 177	12,4 12,8	86 103	6,3 7,5	96 106	7,0 7,7
130	Donaustauf, M	3 195 447	2 748 86,0	E Z	21 13	0,8 0,5	2 727 2 735	1 094 970	40,1 35,5	463 479	17,0 17,5	357 370	13,1 13,5	168 260	6,2 9,5	252 255	9,2 9,3
131	Duggendorf	1 264 202	1 062 84,0	E Z	2 3	0,2 0,3	1 060 1 059	411 356	38,8 33,6	186 197	17,5 18,6	89 99	8,4 9,3	54 76	5,1 7,2	93 90	8,8 8,5
143	Hagelstadt	1 556 277	1 279 82,2	E Z	6 5	0,5 0,4	1 273 1 274	587 540	46,1 42,4	164 174	12,9 13,7	85 93	6,7 7,3	71 103	5,6 8,1	159 153	12,5 12,0
148	Hemau, St	6 850 1 330	5 520 80,6	E Z	38 25	0,7 0,5	5 482 5 495	2 610 2 273	47,6 41,4	640 739	11,7 13,4	330 339	6,0 6,2	284 396	5,2 7,2	563 557	10,3 10,1
153	Holzheim a.Forst	851 119	732 86,0	E Z	7 3	1,0 0,4	725 729	335 261	46,2 35,8	65 87	9,0 11,9	51 59	7,0 8,1	57 76	7,9 10,4	72 73	9,9 10,0
156	Kallmünz, M	2 268 364	1 904 84,0	E Z	22 13	1,2 0,7	1 882 1 891	721 655	38,3 34,6	356 354	18,9 18,7	203 223	10,8 11,8	86 116	4,6 6,1	200 195	10,6 10,3
161	Köfering	1 910 365	1 545 80,9	E Z	13 4	0,8 0,3	1 532 1 541	585 551	38,2 35,8	224 233	14,6 15,1	144 144	9,4 9,3	109 143	7,1 9,3	191 191	12,5 12,4
162	Laaber, M	4 139 573	3 566 86,2	E Z	21 14	0,6 0,4	3 545 3 552	1 385 1 202	39,1 33,8	636 665	17,9 18,7	403 428	11,4 12,0	179 243	5,0 6,8	316 338	8,9 9,5
165	Lappersdorf, M	10 403 1 768	8 635 83,0	E Z	49 36	0,6 0,4	8 586 8 599	3 037 2 695	35,4 31,3	1 681 1 634	19,6 19,0	1 256 1 380	14,6 16,0	548 791	6,4 9,2	673 681	7,8 7,9
170	Mintraching	3 745 663	3 082 82,3	E Z	36 16	1,2 0,5	3 046 3 066	1 230 1 085	40,4 35,4	416 452	13,7 14,7	274 286	9,0 9,3	202 264	6,6 8,6	344 349	11,3 11,4
171	Mötzing	1 158 211	947 81,8	E Z	12 4	1,3 0,4	935 943	350 299	37,4 31,7	122 146	13,0 15,5	66 61	7,1 6,5	69 87	7,4 9,2	133 136	14,2 14,4
174	Neutraubling, St	8 916 2 558	6 358 71,3	E Z	41 39	0,6 0,6	6 317 6 319	2 267 2 026	35,9 32,1	1 119 1 132	17,7 17,9	604 642	9,6 10,2	481 670	7,6 10,6	764 796	12,1 12,6
175	Nittendorf, M	6 913 1 368	5 545 80,2	E Z	46 22	0,8 0,4	5 499 5 523	2 025 1 780	36,8 32,2	907 1 005	16,5 18,2	698 776	12,7 14,1	327 428	5,9 7,7	512 544	9,3 9,8
179	Obertraubling	6 309 1 182	5 127 81,3	E Z	27 20	0,5 0,4	5 100 5 107	1 930 1 711	37,8 33,5	853 894	16,7 17,5	582 655	11,4 12,8	334 467	6,5 9,1	460 498	9,0 9,8
180	Pentling	4 761 695	4 066 85,4	E Z	19 9	0,5 0,2	4 047 4 057	1 623 1 412	40,1 34,8	561 637	13,9 15,7	571 575	14,1 14,2	342 469	8,5 11,6	266 292	6,6 7,2
181	Pettendorf	2 740 280	2 460 89,8	E Z	13 7	0,5 0,3	2 447 2 453	846 768	34,6 31,3	368 394	15,0 16,1	386 404	15,8 16,5	152 206	6,2 8,4	145 141	5,9 5,7
182	Pfakofen	1 273 242	1 031 81,0	E Z	5 3	0,5 0,3	1 026 1 028	500 461	48,7 44,8	99 110	9,6 10,7	61 70	5,9 6,8	59 78	5,8 7,6	119 116	11,6 11,3
183	Pfatter	2 462 409	2 053 83,4	E Z	21 10	1,0 0,5	2 032 2 043	915 864	45,0 42,3	219 266	10,8 13,0	115 123	5,7 6,0	137 202	6,7 9,9	223 237	11,0 11,6
184	Pielenhofen	1 151 182	969 84,2	E Z	1 1	0,1 0,1	968 968	298 256	30,8 26,4	163 182	16,8 18,8	106 112	11,0 11,6	51 80	5,3 8,3	98 98	10,1 10,1
190	Regenstauf, M	12 340 2 404	9 936 80,5	E Z	67 51	0,7 0,5	9 869 9 885	4 663 3 417	47,2 34,6	1 498 1 832	15,2 18,5	701 852	7,1 8,6	542 884	5,5 8,9	1 134 1 223	11,5 12,4
191	Riekofen	634 112	522 82,3	E Z	4 4	0,8 0,8	518 518	255 238	49,2 45,9	43 50	8,3 9,7	28 24	5,4 4,6	40 52	7,7 10,0	61 63	11,8 12,2
196	Schierling, M	6 170 1 163	5 007 81,2	E Z	35 21	0,7 0,4	4 972 4 986	1 914 1 713	38,5 34,4	670 761	13,5 15,3	371 378	7,5 7,6	334 443	6,7 8,9	577 582	11,6 11,7
199	Sinzing	5 705 744	4 961 87,0	E Z	29 9	0,6 0,2	4 932 4 952	1 816 1 580	36,8 31,9	795 891	16,1 18,0	836 878	17,0 17,7	318 435	6,4 8,8	333 351	6,8 7,1
201	Sünching	1 717 362	1 355 78,9	E Z	8 4	0,6 0,3	1 347 1 351	573 499	42,5 36,9	154 189	11,4 14,0	104 106	7,7 7,8	95 118	7,1 8,7	130 142	9,7 10,5
204	Tegernheim	4 116 655	3 461 84,1	E Z	19 11	0,5 0,3	3 442 3 450	1 370 1 168	39,8 33,9	578 561	16,8 16,3	399 471	11,6 13,7	265 408	7,7 11,8	277 270	8,0 7,8
205	Thalmassing	2 700 388	2 312 85,6	E Z	15 12	0,6 0,5	2 297 2 300	954 852	41,5 37,0	302 340	13,1 14,8	186 195	8,1 8,5	146 188	6,4 8,2	224 245	9,8 10,7
208	Wenzenbach	6 821 1 106	5 715 83,8	E Z	30 16	0,5 0,3	5 685 5 699	2 107 1 762	37,1 30,9	1 059 1 151	18,6 20,2	593 642	10,4 11,3	365 522	6,4 9,2	543 570	9,6 10,0

E = Erststimmen. Z = Zweitstimmen.



Regierungsbezirken, Kreisen und Gemeinden

DIE LINKE		Sonstige		Von den gültigen Stimmen entfielen auf																Schl. Nr.
				davon																
				FREIE WÄHLER	dieBasis	Tier-schutz-partei	Die PARTEI	ÖDP	BP	PIRATEN	Team Toden-höfer	Volt	UNAB-HÄN-GIGE	Gesund-heits-forschung	V-Partei³	Die Huma-nisten	NPD	Übrige		
Anzahl	%	Anzahl	%	Anzahl																
17	18	19	20	21	22	23	24	25	26	27	28	29	30	31	32	33	34	35		

Noch: Oberpfalz

375

30	2,2	194	14,1	123	19	-	17	15	18	-	-	-	-	-	-	-	-	2	127
36	2,6	204	14,8	124	26	17	6	10	6	4	2	2	-	2	-	1	-	4	
46	1,7	347	12,7	202	40	-	23	50	24	-	-	-	-	-	-	-	-	8	130
62	2,3	339	12,4	216	45	19	5	25	9	6	-	5	-	2	1	2	1	3	
17	1,6	210	19,8	156	21	-	8	7	14	-	-	-	-	-	-	-	-	4	131
24	2,3	217	20,5	159	17	7	4	4	12	6	-	-	3	2	1	-	1	1	
9	0,7	198	15,6	133	16	-	10	19	19	-	-	-	-	-	-	-	-	1	143
14	1,1	197	15,5	140	14	8	9	8	7	3	1	2	-	1	2	2	-	-	
83	1,5	972	17,7	748	61	-	42	43	75	-	-	-	-	-	-	-	-	3	148
100	1,8	1091	19,9	828	57	50	32	27	46	11	7	8	6	4	1	4	3	7	
13	1,8	132	18,2	97	13	-	5	7	10	-	-	-	-	-	-	-	-	-	153
13	1,8	160	21,9	120	11	5	1	4	9	5	-	-	1	2	-	-	1	1	
43	2,3	273	14,5	189	22	-	22	21	14	-	-	-	-	-	-	-	-	5	156
48	2,5	300	15,9	210	19	20	9	7	6	9	3	4	3	2	2	3	3	-	
32	2,1	247	16,1	164	23	-	23	16	18	-	-	-	-	-	-	-	-	3	161
39	2,5	240	15,6	149	26	15	11	9	9	3	2	-	4	4	3	1	1	3	
88	2,5	538	15,2	367	46	-	40	32	48	-	-	-	-	-	-	-	-	5	162
102	2,9	574	16,2	403	49	31	15	18	25	7	2	5	3	4	4	-	1	7	
187	2,2	1204	14,0	825	114	-	96	97	58	-	-	-	-	-	-	-	-	14	165
221	2,6	1197	13,9	792	115	78	42	56	32	18	5	14	13	9	8	6	1	8	
54	1,8	526	17,3	364	41	-	26	45	46	-	-	-	-	-	-	-	-	4	170
57	1,9	573	18,7	389	51	28	11	34	21	13	5	2	5	2	2	1	1	8	
12	1,3	183	19,6	125	13	-	13	10	20	-	-	-	-	-	-	-	-	2	171
17	1,8	197	20,9	136	14	9	9	10	10	3	-	1	3	2	-	-	-	-	
166	2,6	916	14,5	664	77	-	76	44	42	-	-	-	-	-	-	-	-	13	174
179	2,8	874	13,8	525	90	64	30	23	34	8	42	21	6	10	5	3	5	8	
151	2,7	879	16,0	595	78	-	77	80	40	-	-	-	-	-	-	-	-	9	175
158	2,9	832	15,1	541	74	71	35	37	21	9	6	12	6	5	3	2	4	6	
108	2,1	833	16,3	605	60	-	52	55	44	-	-	-	-	-	-	-	-	17	179
119	2,3	763	14,9	511	62	52	27	34	27	10	3	6	5	4	8	4	3	7	
94	2,3	590	14,6	390	58	-	43	44	47	-	-	-	-	-	-	-	-	8	180
96	2,4	576	14,2	378	46	29	30	24	19	17	6	7	7	4	-	3	4	2	
51	2,1	499	20,4	380	29	-	34	35	15	-	-	-	-	-	-	-	-	6	181
66	2,7	474	19,3	355	24	23	20	17	8	3	3	3	2	1	2	1	3	9	
13	1,3	175	17,1	129	11	-	1	11	20	-	-	-	-	-	-	-	-	3	182
11	1,1	182	17,7	131	7	13	2	9	11	1	3	1	2	-	-	-	-	2	
40	2,0	383	18,8	284	26	-	11	22	33	-	-	-	-	-	-	-	-	7	183
37	1,8	314	15,4	217	23	20	5	17	14	3	2	2	2	3	-	1	-	5	
23	2,4	229	23,7	165	21	-	14	13	16	-	-	-	-	-	-	-	-	-	184
23	2,4	217	22,4	160	20	9	8	4	6	2	1	1	1	1	-	-	1	3	
189	1,9	1142	11,6	772	103	-	92	105	63	-	-	-	-	-	-	-	-	7	190
207	2,1	1470	14,9	1060	81	83	54	64	43	14	13	10	14	6	7	4	6	11	
7	1,4	84	16,2	65	8	-	2	2	3	-	-	-	-	-	-	-	-	4	191
8	1,5	83	16,0	63	6	2	3	1	1	2	-	-	3	1	-	-	1	-	
106	2,1	1000	20,1	726	51	-	56	62	94	-	-	-	-	-	-	-	-	11	196
120	2,4	989	19,8	712	45	46	32	24	59	17	11	4	16	7	1	2	5	8	
156	3,2	678	13,7	423	79	-	54	76	37	-	-	-	-	-	-	-	-	9	199
164	3,3	653	13,2	417	75	44	22	31	19	9	7	3	3	5	8	1	1	8	
27	2,0	264	19,6	174	37	-	16	17	18	-	-	-	-	-	-	-	-	2	201
31	2,3	266	19,7	179	40	8	4	7	14	-	1	2	-	2	2	4	2	1	
75	2,2	478	13,9	306	52	-	46	44	25	-	-	-	-	-	-	-	-	5	204
94	2,7	478	13,9	296	48	37	30	21	14	8	9	2	1	-	2	1	5	4	
26	1,1	459	20,0	330	40	-	31	27	31	-	-	-	-	-	-	-	-	-	205
31	1,3	449	19,5	326	38	22	13	8	16	8	-	2	6	2	1	1	3	3	
95	1,7	923	16,2	641	78	-	53	77	57	-	-	-	-	-	-	-	-	17	208
113	2,0	939	16,5	601	83	67	30	38	35	14	17	8	4	4	11	6	5	16	

Noch: 1. Ergebnisse der Bundestagswahl 2021 nach

Schl. Nr.	Gebiet	Wahlberechtigte		Wähler		Art der Stimme	Von den gültigen Stimmen entfielen auf									
		Nichtwähler	Wahlbeteiligung in %	Ungültige Stimmen	Gültige Stimmen		CSU		SPD		GRÜNE		FDP		AfD	
							Anzahl	%	Anzahl	%	Anzahl	%	Anzahl	%	Anzahl	%
							1	2	3	4	5	6	7	8	9	10

Noch: Oberpfalz

375 Noch: Landkreis Regensburg

209	Wiesent .....	2 081	1 725	E	19	1,1	1 706	691	40,5	258	15,1	154	9,0	106	6,2	166	9,7
		356	82,9	Z	11	0,6	1 714	651	38,0	282	16,5	178	10,4	153	8,9	170	9,9
210	Wörth a.d.Donau, St .....	3 586	2 878	E	52	1,8	2 826	1 125	39,8	440	15,6	219	7,7	199	7,0	390	13,8
		708	80,3	Z	24	0,8	2 854	1 016	35,6	461	16,2	246	8,6	276	9,7	398	13,9
211	Wolfsegg .....	1 216	1 007	E	1	0,1	1 006	316	31,4	172	17,1	94	9,3	54	5,4	106	10,5
		209	82,8	Z	3	0,3	1 004	272	27,1	181	18,0	108	10,8	76	7,6	105	10,5
213	Zeitlarn .....	4 564	3 787	E	30	0,8	3 757	1 522	40,5	633	16,8	330	8,8	239	6,4	341	9,1
		777	83,0	Z	21	0,6	3 766	1 319	35,0	714	19,0	353	9,4	347	9,2	364	9,7
	Zusammen	147 442	121 372	E	852	0,7	120 520	48 283	40,1	18 508	15,4	12 033	10,0	7 560	6,3	11 747	9,7
		26 070	82,3	Z	512	0,4	120 860	42 081	34,8	20 406	16,9	13 022	10,8	10 671	8,8	12 246	10,1

376 Landkreis Schwandorf

112	Altendorf .....	704	604	E	6	1,0	598	155	25,9	246	41,1	21	3,5	17	2,8	82	13,7
		100	85,8	Z	1	0,2	603	189	31,3	103	17,1	34	5,6	39	6,5	86	14,3
116	Bodenwöhr .....	3 166	2 491	E	18	0,7	2 473	954	38,6	577	23,3	120	4,9	106	4,3	307	12,4
		675	78,7	Z	5	0,2	2 486	890	35,8	470	18,9	159	6,4	190	7,6	317	12,8
117	Bruck i.d.OPf., M .....	3 289	2 546	E	28	1,1	2 518	810	32,2	619	24,6	109	4,3	85	3,4	424	16,8
		743	77,4	Z	16	0,6	2 530	780	30,8	529	20,9	137	5,4	144	5,7	448	17,7
119	Burglengenfeld, St .....	10 491	8 101	E	60	0,7	8 041	2 619	32,6	2 251	28,0	575	7,2	459	5,7	1 042	13,0
		2 390	77,2	Z	35	0,4	8 066	2 446	30,3	1 836	22,8	709	8,8	732	9,1	1 062	13,2
122	Dieterskirchen .....	804	664	E	5	0,8	659	230	34,9	180	27,3	20	3,0	30	4,6	87	13,2
		140	82,6	Z	3	0,5	661	220	33,3	98	14,8	35	5,3	46	7,0	95	14,4
125	Fensterbach .....	1 948	1 648	E	11	0,7	1 637	647	39,5	402	24,6	86	5,3	75	4,6	165	10,1
		300	84,6	Z	9	0,5	1 639	650	39,7	242	14,8	117	7,1	121	7,4	181	11,0
131	Gleiritsch .....	533	437	E	2	0,5	435	128	29,4	181	41,6	12	2,8	14	3,2	55	12,6
		96	82,0	Z	1	0,2	436	165	37,8	92	21,1	17	3,9	30	6,9	53	12,2
133	Guteneck .....	682	609	E	19	3,1	590	237	40,2	176	29,8	33	5,6	18	3,1	46	7,8
		73	89,3	Z	17	2,8	592	237	40,0	67	11,3	53	9,0	38	6,4	55	9,3
141	Maxhütte-Haidhof, St .....	9 292	7 288	E	36	0,5	7 252	2 207	30,4	2 030	28,0	477	6,6	391	5,4	1 003	13,8
		2 004	78,4	Z	33	0,5	7 255	2 062	28,4	1 782	24,6	552	7,6	613	8,4	990	13,6
144	Nabburg, St .....	4 941	4 020	E	30	0,7	3 990	1 485	37,2	1 272	31,9	230	5,8	158	4,0	387	9,7
		921	81,4	Z	26	0,6	3 994	1 559	39,0	742	18,6	339	8,5	288	7,2	417	10,4
146	Neukirchen-Balbini, M .....	907	739	E	4	0,5	735	348	47,3	126	17,1	29	3,9	29	3,9	64	8,7
		168	81,5	Z	6	0,8	733	330	45,0	95	13,0	37	5,0	39	5,3	63	8,6
147	Neunburg vorm Wald, St .....	6 031	4 635	E	23	0,5	4 612	1 999	43,3	929	20,1	175	3,8	192	4,2	521	11,3
		1 396	76,9	Z	21	0,5	4 614	1 801	39,0	678	14,7	276	6,0	338	7,3	538	11,7
148	Niedermurach .....	1 003	847	E	6	0,7	841	279	33,2	331	39,4	19	2,3	24	2,9	78	9,3
		156	84,4	Z	5	0,6	842	335	39,8	146	17,3	35	4,2	38	4,5	94	11,2
149	Nittenau, St .....	6 660	5 225	E	28	0,5	5 197	1 791	34,5	1 257	24,2	265	5,1	224	4,3	687	13,2
		1 435	78,5	Z	27	0,5	5 198	1 724	33,2	1 003	19,3	348	6,7	363	7,0	744	14,3
150	Wernberg-Köblitz, M .....	4 616	3 649	E	25	0,7	3 624	1 118	30,8	1 428	39,4	167	4,6	138	3,8	364	10,0
		967	79,1	Z	21	0,6	3 628	1 264	34,8	827	22,8	237	6,5	293	8,1	404	11,1
151	Oberviechtach, St .....	3 908	2 982	E	21	0,7	2 961	1 217	41,1	807	27,3	95	3,2	116	3,9	364	12,3
		926	76,3	Z	11	0,4	2 971	1 174	39,5	443	14,9	171	5,8	248	8,3	393	13,2
153	Pfreimd, St .....	4 190	3 444	E	28	0,8	3 416	1 017	29,8	1 287	37,7	125	3,7	104	3,0	379	11,1
		746	82,2	Z	23	0,7	3 421	1 181	34,5	687	20,1	198	5,8	236	6,9	414	12,1
159	Schmidgaden .....	2 445	2 150	E	18	0,8	2 132	825	38,7	537	25,2	87	4,1	91	4,3	258	12,1
		295	87,9	Z	4	0,2	2 146	840	39,1	294	13,7	115	5,4	165	7,7	280	13,0
160	Schönsee, St .....	1 985	1 497	E	8	0,5	1 489	489	32,8	377	25,3	57	3,8	54	3,6	194	13,0
		488	75,4	Z	6	0,4	1 491	479	32,1	278	18,6	82	5,5	95	6,4	197	13,2
161	Schwandorf, GKSt .....	21 435	15 910	E	104	0,7	15 806	6 857	43,4	3 666	23,2	784	5,0	603	3,8	2 146	13,6
		5 525	74,2	Z	76	0,5	15 834	5 393	34,1	3 578	22,6	1 027	6,5	1 236	7,8	2 286	14,4
162	Schwarzach b.Nabburg .....	1 180	1 002	E	6	0,6	996	337	33,8	304	30,5	30	3,0	31	3,1	122	12,2
		178	84,9	Z	3	0,3	999	342	34,2	154	15,4	59	5,9	66	6,6	118	11,8
163	Schwarzenfeld, M .....	5 156	4 141	E	26	0,6	4 115	1 579	38,4	1 001	24,3	164	4,0	212	5,2	547	13,3
		1 015	80,3	Z	23	0,6	4 118	1 513	36,7	713	17,3	277	6,7	327	7,9	567	13,8
164	Schwarzhofen, M .....	1 153	951	E	3	0,3	948	373	39,3	239	25,2	37	3,9	33	3,5	120	12,7
		202	82,5	Z	4	0,4	947	368	38,9	133	14,0	56	5,9	62	6,5	129	13,6

E = Erststimmen. Z = Zweitstimmen.

Regierungsbezirken, Kreisen und Gemeinden

DIE LINKE		Sonstige		Von den gültigen Stimmen entfielen auf																Schl. Nr.
				davon																
				FREIE WÄHLER	dieBasis	Tier-schutz-partei	Die PARTEI	ÖDP	BP	PIRATEN	Team Toden-höfer	Volt	UNAB-HÄN-GIGE	Gesund-heits-forschung	V-Partei³	Die Huma-nisten	NPD	Übrige		
Anzahl	%	Anzahl	%	Anzahl																
17	18	19	20	21	22	23	24	25	26	27	28	29	30	31	32	33	34	35		

Noch: Oberpfalz

																			375
30	1,8	301	17,6	175	16	-	13	54	37	-	-	-	-	-	-	-	-	6	209
28	1,6	252	14,7	137	21	11	6	31	22	2	2	1	-	5	2	1	6	5	
37	1,3	416	14,7	321	36	-	-	44	-	-	-	-	-	-	12	-	-	3	210
52	1,8	405	14,2	248	37	19	12	29	19	9	1	10	5	2	-	3	2	9	
24	2,4	240	23,9	197	12	-	11	4	14	-	-	-	-	-	-	-	-	2	211
26	2,6	236	23,5	198	13	4	8	4	6	1	-	-	1	-	-	-	-	1	
86	2,3	606	16,1	452	40	-	36	37	37	-	-	-	-	-	-	-	-	4	213
100	2,7	569	15,1	407	37	32	21	20	17	11	5	6	3	2	5	-	3	-	
2 420	2,0	19 969	16,6	14 344	1 566	-	1 189	1 400	1 240	-	-	-	-	-	18	-	-	212	Zus.
2 746	2,3	19 688	16,3	13 594	1 528	1 092	666	764	722	276	180	160	155	117	94	72	81	187	
																			376
10	1,7	67	11,2	56	5	-	-	5	-	-	-	-	-	-	1	-	-	-	112
8	1,3	144	23,9	107	6	8	2	8	10	1	-	-	1	1	-	-	-	-	
49	2,0	360	14,6	289	32	-	-	20	-	-	-	-	-	-	11	-	-	8	116
65	2,6	395	15,9	288	24	12	12	21	8	5	1	-	4	2	6	1	3	8	
39	1,5	432	17,2	355	16	-	-	14	-	-	-	-	-	-	5	-	-	42	117
36	1,4	456	18,0	364	12	22	9	9	18	1	1	3	1	2	3	1	3	7	
183	2,3	912	11,3	606	197	-	-	61	-	-	-	-	-	-	41	-	-	7	119
200	2,5	1 081	13,4	649	107	85	44	38	42	25	24	11	7	14	13	6	5	11	
9	1,4	103	15,6	85	9	-	-	4	-	-	-	-	-	-	1	-	-	4	122
11	1,7	156	23,6	111	11	7	1	6	9	2	1	-	4	-	1	-	2	1	
16	1,0	246	15,0	192	23	-	-	14	-	-	-	-	-	-	10	-	-	7	125
22	1,3	306	18,7	234	14	11	5	12	8	4	4	1	6	1	3	-	-	3	
6	1,4	39	9,0	34	3	-	-	1	-	-	-	-	-	-	1	-	-	-	131
9	2,1	70	16,1	60	3	1	-	1	3	-	2	-	-	-	-	-	-	-	
2	0,3	78	13,2	58	9	-	-	7	-	-	-	-	-	-	2	-	-	2	133
13	2,2	129	21,8	88	11	2	4	10	4	2	1	1	1	-	2	-	1	2	
192	2,6	952	13,1	763	106	-	-	53	-	-	-	-	-	-	21	-	-	9	141
204	2,8	1 052	14,5	668	65	97	55	33	45	17	8	6	15	5	12	5	5	16	
60	1,5	398	10,0	302	40	-	-	37	-	-	-	-	-	-	14	-	-	5	144
79	2,0	570	14,3	391	33	29	14	35	13	6	3	2	9	6	6	3	5	15	
10	1,4	129	17,6	117	9	-	-	2	-	-	-	-	-	-	-	-	-	1	146
8	1,1	161	22,0	139	7	1	5	3	1	1	-	-	1	-	-	-	3	-	
96	2,1	700	15,2	581	50	-	-	42	-	-	-	-	-	-	18	-	-	9	147
88	1,9	895	19,4	695	44	35	17	28	13	14	10	2	5	11	5	2	6	8	
8	1,0	102	12,1	70	9	-	-	21	-	-	-	-	-	-	-	-	-	2	148
10	1,2	184	21,9	126	10	9	2	21	7	-	-	-	2	2	-	-	2	3	
167	3,2	806	15,5	665	72	-	-	33	-	-	-	-	-	-	10	-	-	26	149
138	2,7	878	16,9	642	62	48	23	21	29	11	2	7	9	4	-	1	5	14	
60	1,7	349	9,6	286	23	-	-	16	-	-	-	-	-	-	21	-	-	3	150
83	2,3	520	14,3	390	17	28	13	14	18	10	1	4	9	3	2	4	3	4	
31	1,0	331	11,2	256	19	-	-	44	-	-	-	-	-	-	7	-	-	5	151
40	1,3	502	16,9	359	18	37	9	35	12	4	1	1	5	1	5	3	3	9	
56	1,6	448	13,1	364	33	-	-	33	-	-	-	-	-	-	15	-	-	3	153
51	1,5	654	19,1	489	22	31	24	32	23	5	2	1	11	-	4	-	1	9	
33	1,5	301	14,1	243	33	-	-	12	-	-	-	-	-	-	7	-	-	6	159
40	1,9	412	19,2	314	29	12	6	9	16	5	3	1	4	3	1	1	2	6	
20	1,3	298	20,0	254	19	-	-	13	-	-	-	-	-	-	9	-	-	3	160
19	1,3	341	22,9	260	23	12	7	7	9	5	3	2	3	3	2	1	2	2	
351	2,2	1 399	8,9	1 013	153	-	-	146	-	-	-	-	-	-	68	-	-	19	161
399	2,5	1 915	12,1	1 177	110	152	65	99	68	42	24	23	33	23	24	14	17	44	
23	2,3	149	15,0	126	9	-	-	9	-	-	-	-	-	-	1	-	-	4	162
27	2,7	233	23,3	175	7	15	6	9	2	4	2	2	5	-	-	-	1	5	
80	1,9	532	12,9	443	46	-	-	29	-	-	-	-	-	-	11	-	-	3	163
81	2,0	640	15,5	462	38	33	19	22	16	10	1	7	9	4	8	1	6	4	
13	1,4	133	14,0	115	6	-	-	9	-	-	-	-	-	-	3	-	-	-	164
14	1,5	185	19,5	152	8	3	2	10	4	2	1	-	1	2	-	-	-	-	

Noch: 1. Ergebnisse der Bundestagswahl 2021 nach

Schl. Nr.	Gebiet	Wahlberechtigte		Wähler		Art der Stimme	Ungültige Stimmen		Gültige Stimmen		Von den gültigen Stimmen entfielen auf									
		Nichtwähler	Wahlbeteiligung in %	Anzahl	%		Anzahl	%	CSU		SPD		GRÜNE		FDP		AfD			
									7	8	9	10	11	12	13	14	15	16		
									1	2	3	4	5	6	7	8	9	10	11	12

Noch: Oberpfalz

376 Noch: Landkreis Schwandorf

167	Stadlern .....	427	358	E	1	0,3	357	71	19,9	136	38,1	7	2,0	12	3,4	55	15,4
		69	83,8	Z	-	-	358	92	25,7	99	27,7	13	3,6	19	5,3	58	16,2
168	Steinberg am See .....	1 614	1 364	E	6	0,4	1 358	497	36,6	345	25,4	70	5,2	76	5,6	202	14,9
		250	84,5	Z	5	0,4	1 359	425	31,3	296	21,8	89	6,5	136	10,0	213	15,7
169	Stulln .....	1 332	1 131	E	5	0,4	1 126	373	33,1	355	31,5	59	5,2	31	2,8	122	10,8
		201	84,9	Z	5	0,4	1 126	358	31,8	229	20,3	87	7,7	62	5,5	130	11,5
170	Teublitz, St .....	6 217	5 076	E	42	0,8	5 034	1 591	31,6	1 604	31,9	307	6,1	226	4,5	632	12,6
		1 141	81,6	Z	24	0,5	5 052	1 461	28,9	1 411	27,9	383	7,6	353	7,0	647	12,8
171	Teunz .....	1 532	1 248	E	5	0,4	1 243	458	36,8	339	27,3	46	3,7	41	3,3	145	11,7
		284	81,5	Z	4	0,3	1 244	445	35,8	191	15,4	68	5,5	94	7,6	162	13,0
172	Thanstein .....	818	701	E	2	0,3	699	271	38,8	173	24,7	15	2,1	25	3,6	61	8,7
		117	85,7	Z	1	0,1	700	249	35,6	95	13,6	37	5,3	42	6,0	68	9,7
173	Trausnitz .....	787	638	E	10	1,6	628	166	26,4	269	42,8	19	3,0	8	1,3	80	12,7
		149	81,1	Z	6	0,9	632	225	35,6	108	17,1	29	4,6	25	4,0	101	16,0
175	Wackersdorf .....	4 246	3 338	E	24	0,7	3 314	1 218	36,8	778	23,5	200	6,0	154	4,6	466	14,1
		908	78,6	Z	16	0,5	3 322	1 013	30,5	755	22,7	222	6,7	257	7,7	476	14,3
176	Weiding .....	409	309	E	5	1,6	304	107	35,2	105	34,5	6	2,0	12	3,9	34	11,2
		100	75,6	Z	6	1,9	303	106	35,0	48	15,8	13	4,3	24	7,9	37	12,2
178	Winklarn, M .....	1 103	927	E	5	0,5	922	333	36,1	293	31,8	19	2,1	26	2,8	90	9,8
		176	84,0	Z	5	0,5	922	362	39,3	134	14,5	42	4,6	65	7,0	104	11,3
	Zusammen	115 004	90 670	E	620	0,7	90 050	32 786	36,4	24 620	27,3	4 465	5,0	3 815	4,2	11 329	12,6
		24 334	78,8	Z	448	0,5	90 222	30 678	34,0	18 356	20,3	6 053	6,7	6 824	7,6	11 927	13,2

377 Landkreis Tirschenreuth

112	Bärnau, St .....	2 504	2 099	E	7	0,3	2 092	1 015	48,5	367	17,5	84	4,0	77	3,7	187	8,9
		405	83,8	Z	8	0,4	2 091	919	44,0	413	19,8	106	5,1	114	5,5	207	9,9
113	Brand .....	952	779	E	4	0,5	775	328	42,3	128	16,5	31	4,0	38	4,9	95	12,3
		173	81,8	Z	5	0,6	774	265	34,2	146	18,9	45	5,8	55	7,1	99	12,8
115	Ebnath .....	1 048	886	E	5	0,6	881	435	49,4	130	14,8	34	3,9	34	3,9	83	9,4
		162	84,5	Z	5	0,6	881	399	45,3	152	17,3	36	4,1	58	6,6	88	10,0
116	Erbendorf, St .....	4 016	3 182	E	18	0,6	3 164	1 224	38,7	744	23,5	174	5,5	124	3,9	266	8,4
		834	79,2	Z	27	0,8	3 155	1 048	33,2	781	24,8	224	7,1	206	6,5	294	9,3
117	Falkenberg, M .....	777	691	E	3	0,4	688	361	52,5	91	13,2	45	6,5	30	4,4	30	4,4
		86	88,9	Z	1	0,1	690	298	43,2	113	16,4	60	8,7	52	7,5	35	5,1
118	Friedenfels .....	996	873	E	1	0,1	872	343	39,3	196	22,5	42	4,8	38	4,4	98	11,2
		123	87,7	Z	1	0,1	872	299	34,3	209	24,0	56	6,4	51	5,8	103	11,8
119	Fuchsmühl, M .....	1 296	1 100	E	5	0,5	1 095	398	36,3	292	26,7	48	4,4	32	2,9	112	10,2
		196	84,9	Z	8	0,7	1 092	345	31,6	309	28,3	60	5,5	61	5,6	125	11,4
127	Immenreuth .....	1 446	1 198	E	11	0,9	1 187	492	41,4	209	17,6	38	3,2	51	4,3	144	12,1
		248	82,8	Z	13	1,1	1 185	446	37,6	239	20,2	58	4,9	72	6,1	167	14,1
128	Kastl .....	1 139	980	E	2	0,2	978	390	39,9	141	14,4	56	5,7	33	3,4	63	6,4
		159	86,0	Z	4	0,4	976	387	39,7	165	16,9	84	8,6	61	6,3	86	8,8
129	Kemnath, St .....	4 283	3 382	E	11	0,3	3 371	1 313	38,9	573	17,0	215	6,4	152	4,5	299	8,9
		901	79,0	Z	22	0,7	3 360	1 211	36,0	641	19,1	271	8,1	239	7,1	347	10,3
131	Konnersreuth, M .....	1 371	1 206	E	2	0,2	1 204	561	46,6	173	14,4	43	3,6	44	3,7	116	9,6
		165	88,0	Z	6	0,5	1 200	470	39,2	205	17,1	47	3,9	64	5,3	137	11,4
132	Krummennaab .....	1 228	1 014	E	7	0,7	1 007	354	35,2	254	25,2	41	4,1	31	3,1	134	13,3
		214	82,6	Z	8	0,8	1 006	324	32,2	259	25,7	45	4,5	53	5,3	149	14,8
133	Kulmain .....	1 844	1 529	E	14	0,9	1 515	596	39,3	235	15,5	70	4,6	53	3,5	184	12,1
		315	82,9	Z	17	1,1	1 512	529	35,0	251	16,6	83	5,5	101	6,7	214	14,2
137	Leonberg .....	821	729	E	2	0,3	727	312	42,9	89	12,2	28	3,9	38	5,2	81	11,1
		92	88,8	Z	3	0,4	726	278	38,3	104	14,3	30	4,1	52	7,2	101	13,9
139	Mähring, M .....	1 435	1 221	E	5	0,4	1 216	628	51,6	153	12,6	48	3,9	46	3,8	128	10,5
		214	85,1	Z	7	0,6	1 214	530	43,7	179	14,7	59	4,9	94	7,7	150	12,4
141	Mitterteich, St .....	5 401	4 247	E	33	0,8	4 214	1 646	39,1	1 017	24,1	179	4,2	172	4,1	522	12,4
		1 154	78,6	Z	29	0,7	4 218	1 383	32,8	1 014	24,0	232	5,5	309	7,3	532	12,6
142	Bad Neualbenreuth, M .....	1 105	960	E	-	-	960	447	46,6	149	15,5	55	5,7	32	3,3	75	7,8
		145	86,9	Z	-	-	960	376	39,2	169	17,6	63	6,6	61	6,4	89	9,3

E = Erststimmen. Z = Zweitstimmen.

Regierungsbezirken, Kreisen und Gemeinden

DIE LINKE		Sonstige		Von den gültigen Stimmen entfielen auf																Schl. Nr.
				davon																
				FREIE WÄHLER	dieBasis	Tier-schutz-partei	Die PARTEI	ÖDP	BP	PIRATEN	Team Toden-höfer	Volt	UNAB-HÄN-GIGE	Gesund-heits-forschung	V-Partei³	Die Huma-nisten	NPD	Übrige		
Anzahl	%	Anzahl	%	Anzahl																
17	18	19	20	21	22	23	24	25	26	27	28	29	30	31	32	33	34	35		
Noch: Oberpfalz																				
																			376	
2	0,6	74	20,7	65	2	-	-	7	-	-	-	-	-	-	-	-	-	-	167	
3	0,8	74	20,7	58	1	1	-	4	4	2	2	-	-	-	-	-	1	1	168	
16	1,2	152	11,2	118	22	-	-	4	-	-	-	-	-	-	6	-	-	2	168	
18	1,3	182	13,4	107	25	19	6	2	10	3	1	-	1	2	-	2	2	2	169	
23	2,0	163	14,5	145	9	-	-	4	-	-	-	-	-	-	3	-	-	2	169	
24	2,1	236	21,0	188	8	13	5	6	4	2	-	-	3	1	-	2	1	3	170	
131	2,6	543	10,8	387	100	-	-	39	-	-	-	-	-	-	11	-	-	6	170	
136	2,7	661	13,1	398	40	57	49	16	39	8	2	14	11	5	6	2	6	8	171	
7	0,6	207	16,7	186	10	-	-	6	-	-	-	-	-	-	3	-	-	2	171	
9	0,7	275	22,1	225	9	11	4	7	7	2	-	2	-	3	-	-	3	2	172	
14	2,0	140	20,0	126	6	-	-	8	-	-	-	-	-	-	-	-	-	-	172	
21	3,0	188	26,9	164	4	6	2	3	3	4	-	1	-	-	-	-	-	1	173	
18	2,9	68	10,8	58	5	-	-	3	-	-	-	-	-	-	1	-	-	1	173	
15	2,4	129	20,4	109	4	4	1	1	2	-	1	1	2	1	-	-	2	1	175	
74	2,2	424	12,8	339	34	-	-	23	-	-	-	-	-	-	11	-	-	17	175	
74	2,2	525	15,8	382	31	25	13	22	11	7	4	5	5	5	3	1	4	7	176	
2	0,7	38	12,5	34	1	-	-	3	-	-	-	-	-	-	-	-	-	-	176	
3	1,0	72	23,8	59	4	4	2	1	-	-	-	-	1	-	-	1	-	-	178	
11	1,2	150	16,3	128	3	-	-	16	-	-	-	-	-	-	1	-	-	2	178	
7	0,8	208	22,6	164	9	4	5	13	6	3	1	-	-	-	-	1	-	2	178	
1 812	2,0	11 223	12,5	8 859	1 113	-	-	738	-	-	-	-	-	-	313	-	-	200	Zus.	
1 955	2,2	14 429	16,0	10 194	816	834	431	558	464	207	106	97	168	104	106	52	94	198		
<b>377</b>																				
30	1,4	332	15,9	149	23	-	-	8	12	-	-	-	-	-	-	-	-	140	112	
32	1,5	300	14,3	207	21	16	7	6	14	2	7	-	11	2	1	2	-	4	113	
13	1,7	142	18,3	72	5	-	-	2	9	-	-	-	-	-	-	-	-	54	113	
11	1,4	153	19,8	113	7	10	6	2	3	1	-	2	3	1	-	2	2	1	115	
18	2,0	147	16,7	63	6	-	-	2	10	-	-	-	-	-	-	-	-	66	115	
13	1,5	135	15,3	88	7	8	11	-	2	3	3	2	2	2	3	-	3	1	116	
55	1,7	577	18,2	268	48	-	-	9	12	-	-	-	-	-	-	-	-	240	116	
61	1,9	541	17,1	357	52	30	19	10	23	8	4	2	18	4	1	3	6	4	117	
9	1,3	122	17,7	62	1	-	-	3	2	-	-	-	-	-	-	-	-	54	117	
12	1,7	120	17,4	104	2	2	-	2	2	-	1	3	1	1	-	1	-	1	118	
14	1,6	141	16,2	75	12	-	-	5	3	-	-	-	-	-	-	-	-	46	118	
17	1,9	137	15,7	93	14	11	6	6	1	1	1	1	1	1	-	1	-	-	119	
21	1,9	192	17,5	79	11	-	-	11	6	-	-	-	-	-	-	-	-	85	119	
21	1,9	171	15,7	110	14	15	5	8	7	2	-	1	8	-	-	-	-	1	127	
13	1,1	240	20,2	95	20	-	-	6	6	-	-	-	-	-	-	-	-	113	127	
12	1,0	191	16,1	133	12	19	2	4	8	2	1	1	5	3	-	-	-	1	128	
6	0,6	289	29,6	86	10	-	-	3	5	-	-	-	-	-	-	-	-	185	128	
16	1,6	177	18,1	124	16	8	6	3	3	4	1	2	7	-	-	-	1	2	129	
67	2,0	752	22,3	302	41	-	-	11	29	-	-	-	-	-	-	-	-	369	129	
71	2,1	580	17,3	397	54	28	30	6	14	5	2	-	23	7	2	2	4	6	131	
16	1,3	251	20,8	146	19	-	-	3	7	-	-	-	-	-	-	-	-	76	131	
26	2,2	251	20,9	194	18	7	7	3	5	4	1	1	8	2	-	-	-	1	132	
18	1,8	175	17,4	67	14	-	-	7	12	-	-	-	-	-	-	-	-	75	132	
18	1,8	158	15,7	101	13	7	10	2	9	2	2	2	6	-	-	1	2	1	133	
28	1,8	349	23,0	139	15	-	-	3	11	-	-	-	-	-	-	-	-	181	133	
38	2,5	296	19,6	214	17	20	8	6	7	4	-	-	9	2	2	-	2	5	137	
10	1,4	169	23,2	82	12	-	-	6	4	-	-	-	-	-	-	-	-	65	137	
12	1,7	149	20,5	112	9	2	3	2	5	1	-	-	8	1	3	-	2	1	139	
11	0,9	202	16,6	89	8	-	-	3	5	-	-	-	-	-	-	-	-	97	139	
19	1,6	183	15,1	135	9	6	9	5	6	2	-	1	5	1	-	-	-	4	141	
83	2,0	595	14,1	326	65	-	-	16	16	-	-	-	-	-	-	-	-	172	141	
103	2,4	645	15,3	412	65	41	18	18	20	9	5	3	32	5	3	1	3	10	142	
15	1,6	187	19,5	82	12	-	-	10	11	-	-	-	-	-	-	-	-	72	142	
17	1,8	185	19,3	113	14	12	9	11	12	2	1	-	5	5	-	-	1	-	142	

Noch: 1. Ergebnisse der Bundestagswahl 2021 nach

Schl. Nr.	Gebiet	Wahlberechtigte	Wähler	Art der Stimme	Ungültige Stimmen		Gültige Stimmen		Von den gültigen Stimmen entfielen auf									
		Nichtwähler	Wahlbeteiligung in %		Anzahl	%	Anzahl	%	CSU		SPD		GRÜNE		FDP		AfD	
									Anzahl	%	Anzahl	%	Anzahl	%	Anzahl	%	Anzahl	%
									1	2	3	4	5	6	7	8	9	10

Noch: Oberpfalz

377 Noch: Landkreis Tirschenreuth

143	Neusorg .....	1 594	1 343	E	10	0,7	1 333	490	36,8	289	21,7	63	4,7	59	4,4	146	11,0
		251	84,3	Z	6	0,4	1 337	437	32,7	310	23,2	78	5,8	96	7,2	156	11,7
145	Pechbrunn .....	1 078	908	E	3	0,3	905	407	45,0	219	24,2	43	4,8	35	3,9	88	9,7
		170	84,2	Z	5	0,6	903	360	39,9	230	25,5	39	4,3	60	6,6	91	10,1
146	Plößberg, M .....	2 637	2 202	E	15	0,7	2 187	1 007	46,0	497	22,7	71	3,2	89	4,1	150	6,9
		435	83,5	Z	16	0,7	2 186	917	41,9	485	22,2	110	5,0	153	7,0	181	8,3
148	Pullenreuth .....	1 390	1 180	E	3	0,3	1 177	514	43,7	183	15,5	35	3,0	46	3,9	160	13,6
		210	84,9	Z	5	0,4	1 175	431	36,7	205	17,4	53	4,5	65	5,5	168	14,3
149	Reuth b.Erbendorf .....	921	759	E	1	0,1	758	239	31,5	200	26,4	33	4,4	25	3,3	83	10,9
		162	82,4	Z	7	0,9	752	212	28,2	202	26,9	45	6,0	38	5,1	89	11,8
154	Tirschenreuth, St .....	6 989	5 619	E	31	0,6	5 588	2 443	43,7	1 090	19,5	354	6,3	232	4,2	482	8,6
		1 370	80,4	Z	27	0,5	5 592	2 127	38,0	1 148	20,5	465	8,3	395	7,1	540	9,7
157	Waldershof, St .....	3 548	2 862	E	19	0,7	2 843	1 208	42,5	534	18,8	165	5,8	162	5,7	269	9,5
		686	80,7	Z	13	0,5	2 849	1 046	36,7	602	21,1	172	6,0	220	7,7	273	9,6
158	Waldsassen, St .....	5 080	4 058	E	24	0,6	4 034	1 802	44,7	884	21,9	185	4,6	151	3,7	418	10,4
		1 022	79,9	Z	21	0,5	4 037	1 533	38,0	852	21,1	261	6,5	256	6,3	458	11,3
159	Wiesau, M .....	3 275	2 600	E	19	0,7	2 581	1 030	39,9	555	21,5	113	4,4	115	4,5	246	9,5
		675	79,4	Z	14	0,5	2 586	928	35,9	567	21,9	161	6,2	185	7,2	277	10,7
	Zusammen	58 174	47 607	E	255	0,5	47 352	19 983	42,2	9 392	19,8	2 293	4,8	1 939	4,1	4 659	9,8
		10 567	81,8	Z	278	0,6	47 329	17 498	37,0	9 950	21,0	2 943	6,2	3 171	6,7	5 156	10,9
	Landkreise zusammen	682 407	552 038	E	3 691	0,7	548 347	212 092	38,7	104 136	19,0	36 293	6,6	27 956	5,1	60 456	11,0
		130 369	80,9	Z	2 800	0,5	549 238	192 623	35,1	101 611	18,5	44 417	8,1	43 467	7,9	62 811	11,4

E = Erststimmen. Z = Zweitstimmen.

Regierungsbezirken, Kreisen und Gemeinden

DIE LINKE		Sonstige		Von den gültigen Stimmen entfielen auf																Schl. Nr.
				davon																
				FREIE WÄHLER	dieBasis	Tier-schutz-partei	Die PARTEI	ÖDP	BP	PIRATEN	Team Toden-höfer	Volt	UNAB-HÄN-GIGE	Gesund-heits-forschung	V-Partei³	Die Huma-nisten	NPD	Übrige		
Anzahl	%	Anzahl	%	Anzahl																
17	18	19	20	21	22	23	24	25	26	27	28	29	30	31	32	33	34	35		
Noch: Oberpfalz																			377	
22	1,7	264	19,8	112	10	-	-	3	15	-	-	-	-	-	-	-	-	124	143	
23	1,7	237	17,7	153	15	17	7	3	16	8	4	1	8	1	-	2	-	2	145	
12	1,3	101	11,2	56	15	-	-	5	6	-	-	-	-	-	-	-	-	19	145	
14	1,6	109	12,1	62	16	8	6	3	4	1	1	-	1	1	1	1	2	2	146	
25	1,1	348	15,9	163	18	-	-	14	14	-	-	-	-	-	-	-	-	139	146	
36	1,6	304	13,9	208	20	14	12	11	14	6	2	-	7	-	3	1	-	6	148	
19	1,6	220	18,7	93	4	-	-	5	4	-	-	-	-	-	-	-	-	114	148	
20	1,7	233	19,8	166	10	15	10	8	2	2	1	-	15	1	-	-	-	3	149	
9	1,2	169	22,3	58	16	-	-	2	7	-	-	-	-	-	-	-	-	86	149	
15	2,0	151	20,1	119	10	4	1	-	6	2	-	-	5	-	-	-	1	3	154	
90	1,6	897	16,1	425	64	-	-	45	32	-	-	-	-	-	-	-	-	331	154	
118	2,1	799	14,3	548	56	53	16	34	26	10	2	5	15	6	3	2	11	12	157	
57	2,0	448	15,8	215	29	-	-	33	23	-	-	-	-	-	-	-	-	148	157	
60	2,1	476	16,7	294	32	28	20	26	20	16	5	3	12	5	1	3	4	7	158	
67	1,7	527	13,1	288	42	-	-	24	21	-	-	-	-	-	-	-	-	152	158	
87	2,2	590	14,6	391	45	43	18	20	15	12	8	4	19	5	4	-	1	5	159	
52	2,0	470	18,2	220	29	-	-	15	16	-	-	-	-	-	-	-	-	190	159	
61	2,4	407	15,7	255	37	30	17	12	21	7	3	4	10	2	1	1	3	4	Zus.	
780	1,6	8 306	17,5	3 812	549	-	-	254	298	-	-	-	-	-	-	-	-	3 393	Zus.	
933	2,0	7 678	16,2	5 203	585	454	263	211	265	116	55	38	244	58	28	23	48	87	Lkr	
10 519	1,9	96 895	17,7	68 397	7 092	-	1 189	6 395	1 912	-	-	-	-	-	515	-	-	11 395	Lkr	
11 588	2,1	92 721	16,9	64 320	6 929	5 219	2 788	3 380	2 934	1 527	679	649	1 391	600	442	328	487	1 048		

Noch: 1. Ergebnisse der Bundestagswahl 2021 nach

Schl. Nr.	Gebiet	Wahlberechtigte	Wähler	Art der Stimme	Ungültige Stimmen		Gültige Stimmen		Von den gültigen Stimmen entfielen auf									
		Nichtwähler	Wahlbeteiligung in %		Anzahl	%	Anzahl	%	CSU		SPD		GRÜNE		FDP		AfD	
									Anzahl	%	Anzahl	%	Anzahl	%	Anzahl	%	Anzahl	%
									1	2	3	4	5	6	7	8	9	10

**Oberfranken**

**Kreisfreie Städte**

461	Bamberg .....	54 912	42 665	E	275	0,6	42 390	12 110	28,6	8 988	21,2	10 028	23,7	2 835	6,7	3 128	7,4
		12 247	77,7	Z	161	0,4	42 504	11 057	26,0	8 018	18,9	9 727	22,9	4 215	9,9	3 302	7,8
462	Bayreuth .....	55 829	41 508	E	299	0,7	41 209	14 123	34,3	9 028	21,9	6 804	16,5	4 022	9,8	2 827	6,9
		14 321	74,3	Z	208	0,5	41 300	11 391	27,6	8 995	21,8	7 720	18,7	4 836	11,7	3 001	7,3
463	Coburg .....	30 790	23 125	E	151	0,7	22 974	6 342	27,6	6 665	29,0	3 556	15,5	1 626	7,1	1 659	7,2
		7 665	75,1	Z	117	0,5	23 008	6 062	26,3	5 817	25,3	3 667	15,9	2 449	10,6	1 809	7,9
464	Hof .....	32 359	23 068	E	174	0,8	22 894	8 934	39,0	5 279	23,1	1 989	8,7	1 363	6,0	2 612	11,4
		9 291	71,3	Z	150	0,7	22 918	7 283	31,8	5 368	23,4	2 269	9,9	2 219	9,7	2 587	11,3
	Kreisfreie Städte zusammen	173 890	130 366	E	899	0,7	129 467	41 509	32,1	29 960	23,1	22 377	17,3	9 846	7,6	10 226	7,9
		43 524	75,0	Z	636	0,5	129 730	35 793	27,6	28 198	21,7	23 383	18,0	13 719	10,6	10 699	8,2

**471 Landkreis Bamberg**

111	Altendorf .....	1 673	1 342	E	4	0,3	1 338	511	38,2	249	18,6	128	9,6	99	7,4	177	13,2
		331	80,2	Z	3	0,2	1 339	518	38,7	183	13,7	130	9,7	124	9,3	180	13,4
115	Baunach, St .....	3 178	2 681	E	9	0,3	2 672	1 262	47,2	337	12,6	229	8,6	170	6,4	287	10,7
		497	84,4	Z	10	0,4	2 671	1 013	37,9	417	15,6	258	9,7	276	10,3	295	11,0
117	Bischberg .....	4 738	4 028	E	24	0,6	4 004	1 711	42,7	607	15,2	476	11,9	277	6,9	434	10,8
		710	85,0	Z	12	0,3	4 016	1 430	35,6	721	18,0	459	11,4	377	9,4	465	11,6
119	Breitengüßbach .....	3 628	3 004	E	11	0,4	2 993	1 360	45,4	445	14,9	253	8,5	173	5,8	339	11,3
		624	82,8	Z	10	0,3	2 994	1 041	34,8	570	19,0	265	8,9	271	9,1	364	12,2
120	Burgebrach, M .....	5 497	4 559	E	30	0,7	4 529	2 193	48,4	617	13,6	274	6,0	283	6,2	564	12,5
		938	82,9	Z	24	0,5	4 535	1 940	42,8	540	11,9	308	6,8	390	8,6	598	13,2
122	Burgwindheim, M .....	1 023	835	E	8	1,0	827	329	39,8	131	15,8	36	4,4	53	6,4	146	17,7
		188	81,6	Z	5	0,6	830	304	36,6	97	11,7	43	5,2	67	8,1	160	19,3
123	Buttenheim, M .....	2 786	2 351	E	15	0,6	2 336	1 001	42,9	437	18,7	196	8,4	142	6,1	235	10,1
		435	84,4	Z	12	0,5	2 339	888	38,0	349	14,9	220	9,4	222	9,5	269	11,5
128	Ebrach, M .....	1 396	1 040	E	6	0,6	1 034	458	44,3	229	22,1	86	8,3	49	4,7	97	9,4
		356	74,5	Z	4	0,4	1 036	423	40,8	181	17,5	91	8,8	94	9,1	103	9,9
131	Frensdorf .....	4 104	3 466	E	11	0,3	3 455	1 435	41,5	568	16,4	294	8,5	263	7,6	392	11,3
		638	84,5	Z	7	0,2	3 459	1 309	37,8	473	13,7	315	9,1	342	9,9	422	12,2
133	Gerach .....	777	685	E	7	1,0	678	363	53,5	103	15,2	26	3,8	30	4,4	93	13,7
		92	88,2	Z	2	0,3	683	277	40,6	137	20,1	36	5,3	52	7,6	103	15,1
137	Gundelsheim .....	2 785	2 387	E	17	0,7	2 370	1 011	42,7	424	17,9	278	11,7	162	6,8	223	9,4
		398	85,7	Z	5	0,2	2 382	825	34,6	472	19,8	298	12,5	235	9,9	237	9,9
140	Hallstadt, St .....	6 717	5 296	E	27	0,5	5 269	1 896	36,0	1 154	21,9	601	11,4	323	6,1	624	11,8
		1 421	78,8	Z	27	0,5	5 269	1 753	33,3	957	18,2	615	11,7	478	9,1	661	12,5
142	Heiligenstadt i.OFr., M .....	2 805	2 408	E	25	1,0	2 383	1 272	53,4	321	13,5	141	5,9	109	4,6	260	10,9
		397	85,8	Z	11	0,5	2 397	1 036	43,2	403	16,8	148	6,2	191	8,0	271	11,3
145	Hirschaid, M .....	9 833	8 107	E	53	0,7	8 054	3 116	38,7	1 772	22,0	697	8,7	604	7,5	874	10,9
		1 726	82,4	Z	44	0,5	8 063	2 846	35,3	1 317	16,3	824	10,2	857	10,6	949	11,8
150	Kemmern .....	2 107	1 840	E	8	0,4	1 832	912	49,8	182	9,9	147	8,0	98	5,3	262	14,3
		267	87,3	Z	11	0,6	1 829	778	42,5	221	12,1	147	8,0	126	6,9	282	15,4
151	Königsfeld .....	1 046	955	E	7	0,7	948	566	59,7	52	5,5	60	6,3	37	3,9	111	11,7
		91	91,3	Z	6	0,6	949	460	48,5	76	8,0	64	6,7	61	6,4	113	11,9
152	Lauter .....	916	778	E	3	0,4	775	362	46,7	77	9,9	45	5,8	37	4,8	100	12,9
		138	84,9	Z	4	0,5	774	312	40,3	104	13,4	39	5,0	60	7,8	101	13,0
154	Lisberg .....	1 400	1 113	E	13	1,2	1 100	408	37,1	232	21,1	66	6,0	90	8,2	177	16,1
		287	79,5	Z	6	0,5	1 107	346	31,3	193	17,4	73	6,6	119	10,7	190	17,2
155	Litzendorf .....	5 023	4 240	E	31	0,7	4 209	1 790	42,5	703	16,7	514	12,2	245	5,8	427	10,1
		783	84,4	Z	16	0,4	4 224	1 426	33,8	889	21,0	483	11,4	346	8,2	461	10,9
159	Memmelsdorf .....	7 064	5 821	E	46	0,8	5 775	2 459	42,6	934	16,2	574	9,9	354	6,1	680	11,8
		1 243	82,4	Z	30	0,5	5 791	2 004	34,6	1 073	18,5	614	10,6	526	9,1	728	12,6
165	Oberhaid .....	3 691	3 100	E	14	0,5	3 086	1 253	40,6	518	16,8	196	6,4	210	6,8	454	14,7
		591	84,0	Z	10	0,3	3 090	1 065	34,5	581	18,8	215	7,0	287	9,3	479	15,5
169	Pettstadt .....	1 560	1 343	E	7	0,5	1 336	538	40,3	263	19,7	131	9,8	106	7,9	130	9,7
		217	86,1	Z	7	0,5	1 336	494	37,0	211	15,8	138	10,3	149	11,2	148	11,1
172	Pommersfelden .....	2 348	2 014	E	10	0,5	2 004	816	40,7	281	14,0	191	9,5	146	7,3	257	12,8
		334	85,8	Z	10	0,5	2 004	708	35,3	255	12,7	192	9,6	199	9,9	279	13,9

E = Erststimmen. Z = Zweitstimmen.



Regierungsbezirken, Kreisen und Gemeinden

DIE LINKE		Sonstige		Von den gültigen Stimmen entfielen auf																Schl. Nr.
				davon																
				FREIE WÄHLER	dieBasis	Tier-schutz-partei	Die PARTEI	ÖDP	BP	PIRATEN	Team Toden-höfer	Volt	UNAB-HÄN-GIGE	Gesund-heits-forschung	V-Partei³	Die Huma-nisten	NPD	Übrige		
Anzahl	%	Anzahl	%	Anzahl																
17	18	19	20	21	22	23	24	25	26	27	28	29	30	31	32	33	34	35		

Oberfranken

1 667	3,9	3 634	8,6	1 295	672	-	594	416	137	-	-	395	-	-	-	-	-	125	461
2 244	5,3	3 941	9,3	1 367	576	381	376	275	86	149	105	274	58	58	55	53	23	105	
1 163	2,8	3 242	7,9	1 574	541	-	732	395	-	-	-	-	-	-	-	-	-	-	462
1 567	3,8	3 790	9,2	1 495	441	409	378	204	51	142	98	190	54	59	47	78	25	119	
703	3,1	2 423	10,5	1 173	499	-	336	359	43	-	-	-	-	-	-	-	-	13	463
883	3,8	2 321	10,1	758	447	257	255	177	21	88	80	47	24	36	36	37	17	41	
698	3,0	2 019	8,8	1 049	349	-	406	94	-	-	-	-	-	-	-	-	-	121	464
719	3,1	2 473	10,8	946	307	349	254	40	40	127	123	34	47	31	14	27	27	107	
4 231	3,3	11 318	8,7	5 091	2 061	-	2 068	1 264	180	-	-	395	-	-	-	-	-	259	Zus.
5 413	4,2	12 525	9,7	4 566	1 771	1 396	1 263	696	198	506	406	545	183	184	152	195	92	372	

471

23	1,7	151	11,3	99	14	-	10	11	8	-	-	7	-	-	-	-	-	2	111
32	2,4	172	12,8	105	12	13	6	7	5	7	-	4	1	2	1	1	2	6	
56	2,1	331	12,4	166	38	-	73	18	36	-	-	-	-	-	-	-	-	-	115
64	2,4	348	13,0	180	34	22	49	10	11	11	3	9	7	3	2	1	3	3	
95	2,4	404	10,1	252	59	-	52	21	20	-	-	-	-	-	-	-	-	-	117
101	2,5	463	11,5	249	54	43	20	17	14	20	8	10	2	8	1	1	2	14	
67	2,2	356	11,9	215	50	-	45	16	30	-	-	-	-	-	-	-	-	-	119
74	2,5	409	13,7	215	53	29	16	9	21	16	5	8	15	3	2	-	5	12	
71	1,6	527	11,6	359	62	-	54	25	15	-	-	6	-	-	-	-	-	6	120
82	1,8	677	14,9	455	44	46	33	14	13	17	2	9	10	8	2	1	8	15	
15	1,8	117	14,1	74	20	-	3	8	7	-	-	2	-	-	-	-	-	3	122
16	1,9	143	17,2	89	20	7	5	2	6	3	-	2	3	1	2	1	1	1	
44	1,9	281	12,0	176	46	-	25	12	10	-	-	9	-	-	-	-	-	3	123
43	1,8	348	14,9	221	39	29	11	8	5	8	1	7	3	4	2	2	-	8	
21	2,0	94	9,1	67	11	-	8	3	1	-	-	3	-	-	-	-	-	1	128
26	2,5	118	11,4	77	8	9	7	3	2	2	-	1	1	-	-	2	3	3	
66	1,9	437	12,6	257	58	-	49	30	17	-	-	14	-	-	-	-	-	12	131
79	2,3	519	15,0	319	47	32	29	16	12	17	5	15	7	4	2	4	2	8	
10	1,5	53	7,8	26	5	-	13	2	7	-	-	-	-	-	-	-	-	-	133
10	1,5	68	10,0	40	6	9	9	-	-	-	-	1	1	-	-	-	2	-	
44	1,9	228	9,6	129	36	-	35	13	15	-	-	-	-	-	-	-	-	-	137
66	2,8	249	10,5	122	36	29	15	7	7	8	4	3	2	5	2	3	2	4	
133	2,5	538	10,2	296	85	-	52	48	23	-	-	17	-	-	-	-	-	17	140
150	2,8	655	12,4	356	74	56	40	26	15	19	10	6	10	13	8	6	8	8	
29	1,2	251	10,5	156	37	-	32	17	9	-	-	-	-	-	-	-	-	-	142
25	1,0	323	13,5	190	36	11	21	17	9	4	4	-	5	3	3	-	3	17	
133	1,7	858	10,7	548	124	-	65	46	28	-	-	29	-	-	-	-	-	18	145
162	2,0	1 108	13,7	644	110	84	51	25	34	27	10	27	24	7	11	10	6	38	
27	1,5	204	11,1	133	28	-	22	6	15	-	-	-	-	-	-	-	-	-	150
33	1,8	242	13,2	150	26	13	13	7	12	6	-	3	4	2	1	-	1	4	
6	0,6	116	12,2	94	5	-	9	7	1	-	-	-	-	-	-	-	-	-	151
7	0,7	168	17,7	125	7	15	4	4	3	1	2	3	-	-	2	-	1	1	
12	1,5	142	18,3	97	8	-	18	6	13	-	-	-	-	-	-	-	-	-	152
15	1,9	143	18,5	87	6	12	9	5	3	6	1	-	9	-	1	1	1	2	
18	1,6	109	9,9	60	21	-	11	8	5	-	-	3	-	-	-	-	-	1	154
29	2,6	157	14,2	81	19	21	8	5	3	3	-	5	4	3	2	-	3	-	
89	2,1	441	10,5	262	66	-	52	43	18	-	-	-	-	-	-	-	-	-	155
101	2,4	518	12,3	288	59	40	29	32	15	11	2	10	6	6	1	2	6	11	
157	2,7	617	10,7	360	94	-	90	35	38	-	-	-	-	-	-	-	-	-	159
165	2,8	681	11,8	325	97	80	30	31	24	19	16	10	10	5	3	12	4	15	
54	1,7	401	13,0	231	52	-	63	21	34	-	-	-	-	-	-	-	-	-	165
71	2,3	392	12,7	197	39	37	30	9	20	12	4	7	10	6	3	2	4	12	
20	1,5	148	11,1	86	21	-	9	19	3	-	-	5	-	-	-	-	-	5	169
21	1,6	175	13,1	91	22	7	9	20	5	3	1	4	5	3	1	2	-	2	
25	1,2	288	14,4	201	41	-	20	10	6	-	-	8	-	-	-	-	-	2	172
35	1,7	336	16,8	225	31	22	13	10	3	5	6	4	4	4	3	1	1	4	

Noch: 1. Ergebnisse der Bundestagswahl 2021 nach

Schl. Nr.	Gebiet	Wahlberechtigte		Wähler	Art der Stimme	Ungültige Stimmen		Gültige Stimmen		Von den gültigen Stimmen entfielen auf									
		Nichtwähler	Wahlbeteiligung in %			Anzahl	%	Anzahl	CSU		SPD		GRÜNE		FDP		AfD		
									Anzahl	%	Anzahl	%	Anzahl	%	Anzahl	%	Anzahl	%	
									1	2	3	4	5	6	7	8	9	10	11

Noch: Oberfranken

471 Noch: Landkreis Bamberg

173	Priesendorf .....	1 187	949	E	4	0,4	945	384	40,6	205	21,7	53	5,6	66	7,0	131	13,9
		238	79,9	Z	2	0,2	947	337	35,6	190	20,1	56	5,9	91	9,6	147	15,5
174	Rattelsdorf, M .....	3 701	3 088	E	10	0,3	3 078	1 514	49,2	385	12,5	184	6,0	194	6,3	359	11,7
		613	83,4	Z	10	0,3	3 078	1 211	39,3	495	16,1	194	6,3	300	9,7	369	12,0
175	Reckendorf .....	1 605	1 399	E	4	0,3	1 395	711	51,0	185	13,3	84	6,0	77	5,5	143	10,3
		206	87,2	Z	4	0,3	1 395	584	41,9	236	16,9	95	6,8	127	9,1	147	10,5
185	Scheßlitz, St .....	5 728	4 910	E	29	0,6	4 881	2 625	53,8	488	10,0	330	6,8	233	4,8	622	12,7
		818	85,7	Z	30	0,6	4 880	2 019	41,4	679	13,9	361	7,4	387	7,9	687	14,1
186	Schönbrunn i.Steigerwald ....	1 486	1 248	E	5	0,4	1 243	543	43,7	210	16,9	77	6,2	71	5,7	181	14,6
		238	84,0	Z	4	0,3	1 244	472	37,9	175	14,1	78	6,3	100	8,0	203	16,3
189	Stadelhofen .....	1 043	955	E	2	0,2	953	586	61,5	48	5,0	38	4,0	40	4,2	123	12,9
		88	91,6	Z	2	0,2	953	490	51,4	68	7,1	33	3,5	66	6,9	151	15,8
191	Stegaurach .....	5 614	4 717	E	32	0,7	4 685	1 782	38,0	992	21,2	569	12,1	270	5,8	470	10,0
		897	84,0	Z	20	0,4	4 697	1 686	35,9	811	17,3	607	12,9	423	9,0	500	10,6
195	Strullendorf .....	6 205	5 063	E	29	0,6	5 034	1 604	31,9	1 646	32,7	369	7,3	348	6,9	547	10,9
		1 142	81,6	Z	24	0,5	5 039	1 747	34,7	920	18,3	497	9,9	519	10,3	606	12,0
207	Viereth-Trunstadt .....	2 824	2 369	E	9	0,4	2 360	1 098	46,5	290	12,3	140	5,9	161	6,8	362	15,3
		455	83,9	Z	8	0,3	2 361	877	37,1	322	13,6	133	5,6	225	9,5	392	16,6
208	Walsdorf .....	2 018	1 693	E	6	0,4	1 687	595	35,3	373	22,1	161	9,5	119	7,1	218	12,9
		325	83,9	Z	3	0,2	1 690	556	32,9	274	16,2	188	11,1	176	10,4	231	13,7
209	Wattendorf .....	541	482	E	1	0,2	481	339	70,5	31	6,4	10	2,1	13	2,7	54	11,2
		59	89,1	Z	2	0,4	480	286	59,6	51	10,6	11	2,3	19	4,0	62	12,9
214	Zapfendorf, M .....	4 007	3 385	E	14	0,4	3 371	1 640	48,7	374	11,1	245	7,3	205	6,1	446	13,2
		622	84,5	Z	14	0,4	3 371	1 267	37,6	498	14,8	283	8,4	332	9,8	467	13,9
220	Schlüsselfeld, St .....	4 397	3 578	E	21	0,6	3 557	1 714	48,2	486	13,7	185	5,2	213	6,0	450	12,7
		819	81,4	Z	17	0,5	3 561	1 555	43,7	418	11,7	223	6,3	285	8,0	492	13,8
	Zusammen	116 451	97 229	E	552	0,6	96 677	42 157	43,6	16 349	16,9	8 084	8,4	6 070	6,3	11 449	11,8
		19 222	83,5	Z	416	0,4	96 813	36 283	37,5	15 557	16,1	8 734	9,0	8 899	9,2	12 312	12,7

472 Landkreis Bayreuth

111	Ahorntal .....	1 742	1 539	E	6	0,4	1 533	873	56,9	163	10,6	87	5,7	97	6,3	108	7,0
		203	88,3	Z	10	0,6	1 529	629	41,1	223	14,6	96	6,3	134	8,8	133	8,7
115	Aufseß .....	1 074	956	E	13	1,4	943	485	51,4	113	12,0	52	5,5	56	5,9	87	9,2
		118	89,0	Z	9	0,9	947	384	40,5	132	13,9	64	6,8	62	6,5	100	10,6
116	Bad Berneck i.Fichtelgebirge, St .....	3 344	2 438	E	7	0,3	2 431	1 010	41,5	561	23,1	160	6,6	150	6,2	264	10,9
		906	72,9	Z	5	0,2	2 433	842	34,6	584	24,0	191	7,9	182	7,5	290	11,9
118	Betzenstein, St .....	2 019	1 716	E	7	0,4	1 709	788	46,1	291	17,0	174	10,2	71	4,2	157	9,2
		303	85,0	Z	4	0,2	1 712	605	35,3	329	19,2	157	9,2	118	6,9	182	10,6
119	Bindlach .....	5 897	4 751	E	22	0,5	4 729	2 027	42,9	968	20,5	397	8,4	376	8,0	434	9,2
		1 146	80,6	Z	13	0,3	4 738	1 605	33,9	1 069	22,6	456	9,6	484	10,2	486	10,3
121	Bischofsgrün .....	1 558	1 193	E	6	0,5	1 187	476	40,1	333	28,1	63	5,3	69	5,8	63	5,3
		365	76,6	Z	7	0,6	1 186	368	31,0	374	31,5	83	7,0	77	6,5	62	5,2
127	Creußen, St .....	3 968	3 215	E	21	0,7	3 194	1 517	47,5	574	18,0	265	8,3	192	6,0	297	9,3
		753	81,0	Z	11	0,3	3 204	1 250	39,0	654	20,4	325	10,1	245	7,6	321	10,0
131	Eckersdorf .....	4 117	3 485	E	21	0,6	3 464	1 520	43,9	765	22,1	316	9,1	266	7,7	236	6,8
		632	84,6	Z	24	0,7	3 461	1 217	35,2	842	24,3	371	10,7	357	10,3	244	7,0
133	Emtmannsberg .....	841	717	E	4	0,6	713	361	50,6	135	18,9	52	7,3	40	5,6	40	5,6
		124	85,3	Z	3	0,4	714	275	38,5	149	20,9	80	11,2	54	7,6	50	7,0
138	Fichtelberg .....	1 518	1 217	E	8	0,7	1 209	557	46,1	151	12,5	57	4,7	68	5,6	134	11,1
		301	80,2	Z	9	0,7	1 208	461	38,2	195	16,1	74	6,1	96	7,9	159	13,2
139	Gefrees, St .....	3 497	2 807	E	18	0,6	2 789	1 239	44,4	621	22,3	184	6,6	146	5,2	290	10,4
		690	80,3	Z	11	0,4	2 796	988	35,3	680	24,3	228	8,2	234	8,4	307	11,0
140	Gesees .....	1 027	880	E	4	0,5	876	426	48,6	152	17,4	91	10,4	41	4,7	76	8,7
		147	85,7	Z	4	0,5	876	337	38,5	160	18,3	105	12,0	75	8,6	89	10,2
141	Glashütten .....	1 169	948	E	6	0,6	942	386	41,0	208	22,1	72	7,6	70	7,4	81	8,6
		221	81,1	Z	5	0,5	943	286	30,3	226	24,0	110	11,7	66	7,0	91	9,7
143	Goldkronach, St .....	2 881	2 485	E	19	0,8	2 466	1 041	42,2	579	23,5	222	9,0	147	6,0	189	7,7
		396	86,3	Z	10	0,4	2 475	830	33,5	654	26,4	249	10,1	191	7,7	211	8,5

E = Erststimmen. Z = Zweitstimmen.

Regierungsbezirken, Kreisen und Gemeinden

DIE LINKE		Sonstige		Von den gültigen Stimmen entfielen auf																Schl. Nr.
				davon																
				FREIE WÄHLER	dieBasis	Tier-schutz-partei	Die PARTEI	ÖDP	BP	Piraten-partei	Team Toden-höfer	Volt	UNAB-HÄN-GIGE	Gesund-heits-forschung	V-Partei	Die Huma-nisten	NPD	Übrige		
Anzahl	%	Anzahl	%	Anzahl																
17	18	19	20	21	22	23	24	25	26	27	28	29	30	31	32	33	34	35		

Noch: Oberfranken

																			471
21	2,2	85	9,0	36	20	-	12	6	7	-	-	-	-	-	-	-	-	4	173
19	2,0	107	11,3	48	15	14	6	3	5	2	1	-	1	6	1	-	3	2	
53	1,7	389	12,6	271	54	-	32	12	20	-	-	-	-	-	-	-	-	-	174
53	1,7	456	14,8	291	52	35	11	7	13	8	2	3	7	11	4	2	3	7	
30	2,2	165	11,8	94	4	-	16	7	44	-	-	-	-	-	-	-	-	-	175
28	2,0	178	12,8	101	4	11	18	4	16	4	1	2	2	1	-	2	6	6	
78	1,6	505	10,3	317	50	-	67	36	35	-	-	-	-	-	-	-	-	-	185
86	1,8	661	13,5	394	52	46	37	23	27	25	6	11	9	3	1	1	10	16	
21	1,7	140	11,3	100	20	-	9	4	4	-	-	-	-	-	-	-	-	3	186
24	1,9	192	15,4	113	25	11	9	7	4	6	-	2	4	1	2	1	1	6	
17	1,8	101	10,6	57	5	-	11	12	16	-	-	-	-	-	-	-	-	-	189
24	2,5	121	12,7	74	2	3	10	6	15	2	-	1	4	3	-	-	-	1	
77	1,6	525	11,2	319	71	-	56	32	13	-	-	26	-	-	-	-	-	8	191
100	2,1	570	12,1	326	62	35	29	24	9	23	3	24	5	12	1	3	5	9	
84	1,7	436	8,7	226	85	-	51	36	12	-	-	18	-	-	-	-	-	8	195
130	2,6	620	12,3	332	84	44	42	18	10	15	8	13	14	15	4	4	4	13	
29	1,2	280	11,9	181	39	-	35	16	9	-	-	-	-	-	-	-	-	-	207
41	1,7	371	15,7	226	34	28	18	10	9	10	2	8	8	4	2	-	5	7	
25	1,5	196	11,6	124	17	-	16	18	11	-	-	7	-	-	-	-	-	3	208
42	2,5	223	13,2	129	16	22	13	7	7	5	2	7	3	1	2	-	5	4	
-	-	34	7,1	26	2	-	1	1	4	-	-	-	-	-	-	-	-	-	209
1	0,2	50	10,4	34	1	3	2	-	5	-	-	2	3	-	-	-	-	-	
63	1,9	398	11,8	268	37	-	55	16	22	-	-	-	-	-	-	-	-	-	214
59	1,8	465	13,8	300	34	31	27	13	16	12	4	6	3	3	-	3	2	11	
48	1,3	461	13,0	274	74	-	44	29	21	-	-	13	-	-	-	-	-	6	220
60	1,7	528	14,8	313	74	30	25	14	11	14	4	9	8	5	1	3	3	14	
1 761	1,8	10 807	11,2	6 637	1 459	-	1 215	650	577	-	-	167	-	-	-	-	-	102	Zus.
2 074	2,1	12 954	13,4	7 512	1 334	979	704	420	389	351	117	236	214	155	73	71	115	284	

472

15	1,0	190	12,4	139	28	-	16	7	-	-	-	-	-	-	-	-	-	-	111
19	1,2	295	19,3	227	24	7	13	5	1	2	-	-	2	5	3	-	4	2	
20	2,1	130	13,8	94	15	-	15	6	-	-	-	-	-	-	-	-	-	-	115
17	1,8	188	19,9	117	11	13	11	4	4	4	1	-	3	-	2	3	3	12	
51	2,1	235	9,7	141	46	-	34	14	-	-	-	-	-	-	-	-	-	-	116
50	2,1	294	12,1	171	38	31	14	7	5	7	5	3	3	3	-	-	4	3	
42	2,5	186	10,9	127	26	-	18	15	-	-	-	-	-	-	-	-	-	-	118
69	4,0	252	14,7	169	18	18	11	6	5	7	1	4	5	1	-	2	1	4	
79	1,7	448	9,5	263	74	-	69	42	-	-	-	-	-	-	-	-	-	-	119
95	2,0	543	11,5	282	53	60	41	27	11	17	11	6	7	6	4	3	3	12	
17	1,4	166	14,0	94	53	-	16	3	-	-	-	-	-	-	-	-	-	-	121
23	1,9	199	16,8	91	43	17	10	4	8	1	5	2	2	1	8	1	2	4	
50	1,6	299	9,4	216	44	-	28	11	-	-	-	-	-	-	-	-	-	-	127
61	1,9	348	10,9	216	40	29	17	7	5	9	2	5	4	5	1	3	2	3	
53	1,5	308	8,9	181	63	-	32	32	-	-	-	-	-	-	-	-	-	-	131
60	1,7	370	10,7	211	56	34	17	21	5	5	4	4	6	1	1	1	2	2	
9	1,3	76	10,7	43	15	-	10	8	-	-	-	-	-	-	-	-	-	-	133
22	3,1	84	11,8	53	8	8	5	-	5	1	-	2	-	-	1	-	1	-	
11	0,9	231	19,1	190	32	-	6	3	-	-	-	-	-	-	-	-	-	-	138
14	1,2	209	17,3	162	20	10	4	3	3	-	2	-	2	-	-	-	-	3	
48	1,7	261	9,4	192	34	-	25	10	-	-	-	-	-	-	-	-	-	-	139
48	1,7	311	11,1	195	17	24	21	3	13	5	3	-	4	4	2	4	2	14	
5	0,6	85	9,7	56	11	-	13	5	-	-	-	-	-	-	-	-	-	-	140
12	1,4	98	11,2	62	7	11	5	4	1	5	-	-	2	-	-	-	-	1	
14	1,5	111	11,8	77	13	-	16	5	-	-	-	-	-	-	-	-	-	-	141
10	1,1	154	16,3	107	13	7	11	2	-	1	3	-	1	2	2	-	-	5	
44	1,8	244	9,9	161	41	-	28	14	-	-	-	-	-	-	-	-	-	-	143
52	2,1	288	11,6	156	30	36	23	5	-	7	2	3	11	-	1	1	2	11	

Noch: 1. Ergebnisse der Bundestagswahl 2021 nach

Schl. Nr.	Gebiet	Wahlberechtigte		Wähler	Art der Stimme	Von den gültigen Stimmen entfielen auf													
		Nichtwähler	Wahlbeteiligung in %			Ungültige Stimmen		Gültige Stimmen		CSU		SPD		GRÜNE		FDP		AfD	
						Anzahl	%	Anzahl	%	Anzahl	%	Anzahl	%	Anzahl	%	Anzahl	%	Anzahl	%

Noch: Oberfranken

472 Noch: Landkreis Bayreuth

146	Haag	785	666	E	2	0,3	664	286	43,1	147	22,1	73	11,0	34	5,1	40	6,0
		119	84,8	Z	3	0,5	663	228	34,4	164	24,7	68	10,3	53	8,0	42	6,3
150	Heinersreuth	3 105	2 649	E	16	0,6	2 633	1 091	41,4	718	27,3	241	9,2	192	7,3	180	6,8
		456	85,3	Z	9	0,3	2 640	901	34,1	717	27,2	285	10,8	241	9,1	192	7,3
154	Hollfeld, St	4 073	3 389	E	11	0,3	3 378	1 806	53,5	489	14,5	245	7,3	194	5,7	317	9,4
		684	83,2	Z	12	0,4	3 377	1 456	43,1	569	16,8	254	7,5	243	7,2	344	10,2
155	Hummeltal	1 952	1 636	E	4	0,2	1 632	706	43,3	319	19,5	198	12,1	91	5,6	111	6,8
		316	83,8	Z	3	0,2	1 633	570	34,9	350	21,4	231	14,1	105	6,4	127	7,8
156	Kirchenpingarten	1 005	879	E	7	0,8	872	482	55,3	74	8,5	33	3,8	45	5,2	82	9,4
		126	87,5	Z	7	0,8	872	398	45,6	110	12,6	42	4,8	61	7,0	83	9,5
164	Mehlmeisel	1 118	918	E	5	0,5	913	423	46,3	170	18,6	30	3,3	32	3,5	94	10,3
		200	82,1	Z	6	0,7	912	318	34,9	212	23,2	36	3,9	43	4,7	111	12,2
166	Mistelbach	1 274	1 099	E	9	0,8	1 090	480	44,0	334	30,6	93	8,5	51	4,7	57	5,2
		175	86,3	Z	5	0,5	1 094	400	36,6	326	29,8	123	11,2	90	8,2	58	5,3
167	Mistelgau	3 139	2 649	E	8	0,3	2 641	1 196	45,3	517	19,6	197	7,5	186	7,0	215	8,1
		490	84,4	Z	5	0,2	2 644	971	36,7	542	20,5	233	8,8	222	8,4	245	9,3
175	Pegnitz, St	10 702	8 554	E	50	0,6	8 504	3 817	44,9	1 659	19,5	995	11,7	472	5,6	690	8,1
		2 148	79,9	Z	40	0,5	8 514	3 143	36,9	1 865	21,9	850	10,0	719	8,4	757	8,9
176	Plankenfels	714	595	E	5	0,8	590	324	54,9	70	11,9	46	7,8	22	3,7	44	7,5
		119	83,3	Z	1	0,2	594	264	44,4	75	12,6	56	9,4	40	6,7	56	9,4
177	Plech, M	1 019	827	E	2	0,2	825	416	50,4	144	17,5	59	7,2	52	6,3	63	7,6
		192	81,2	Z	5	0,6	822	326	39,7	161	19,6	58	7,1	80	9,7	68	8,3
179	Pottenstein, St	4 272	3 549	E	16	0,5	3 533	1 945	55,1	428	12,1	235	6,7	200	5,7	381	10,8
		723	83,1	Z	10	0,3	3 539	1 516	42,8	567	16,0	205	5,8	331	9,4	418	11,8
180	Prebitz	825	716	E	1	0,1	715	379	53,0	109	15,2	23	3,2	46	6,4	56	7,8
		109	86,8	Z	2	0,3	714	285	39,9	130	18,2	27	3,8	65	9,1	63	8,8
184	Schnabelwaid, M	766	672	E	1	0,1	671	308	45,9	122	18,2	47	7,0	39	5,8	70	10,4
		94	87,7	Z	4	0,6	668	232	34,7	147	22,0	45	6,7	54	8,1	86	12,9
188	Seybothenreuth	979	827	E	4	0,5	823	378	45,9	123	14,9	69	8,4	55	6,7	87	10,6
		152	84,5	Z	3	0,4	824	307	37,3	142	17,2	71	8,6	89	10,8	90	10,9
190	Speichersdorf	4 577	3 627	E	27	0,7	3 600	1 478	41,1	730	20,3	209	5,8	235	6,5	399	11,1
		950	79,2	Z	33	0,9	3 594	1 201	33,4	792	22,0	221	6,1	298	8,3	420	11,7
197	Waischenfeld, St	2 494	2 121	E	19	0,9	2 102	1 173	55,8	254	12,1	148	7,0	98	4,7	176	8,4
		373	85,0	Z	13	0,6	2 108	927	44,0	308	14,6	153	7,3	145	6,9	204	9,7
198	Warmensteinach	1 782	1 410	E	5	0,4	1 405	623	44,3	286	20,4	82	5,8	73	5,2	156	11,1
		372	79,1	Z	6	0,4	1 404	497	35,4	320	22,8	100	7,1	108	7,7	178	12,7
199	Weidenberg, M	4 714	3 810	E	18	0,5	3 792	1 764	46,5	711	18,8	309	8,1	199	5,2	372	9,8
		904	80,8	Z	10	0,3	3 800	1 379	36,3	839	22,1	362	9,5	325	8,6	395	10,4
	Zusammen	83 947	68 940	E	372	0,5	68 568	31 781	46,3	13 018	19,0	5 524	8,1	4 105	6,0	6 046	8,8
		15 007	82,1	Z	302	0,4	68 638	25 396	37,0	14 607	21,3	6 009	8,8	5 687	8,3	6 662	9,7

473 Landkreis Coburg

112	Ahorn	3 389	2 814	E	18	0,6	2 796	851	30,4	948	33,9	254	9,1	153	5,5	199	7,1
		575	83,0	Z	12	0,4	2 802	851	30,4	795	28,4	274	9,8	268	9,6	218	7,8
120	Dörfles-Esbach	2 927	2 194	E	18	0,8	2 176	696	32,0	665	30,6	174	8,0	128	5,9	228	10,5
		733	75,0	Z	9	0,4	2 185	664	30,4	589	27,0	189	8,6	186	8,5	242	11,1
121	Ebersdorf b.Coburg	4 718	3 696	E	16	0,4	3 680	1 212	32,9	1 096	29,8	268	7,3	188	5,1	369	10,0
		1 022	78,3	Z	13	0,4	3 683	1 167	31,7	1 007	27,3	264	7,2	287	7,8	415	11,3
132	Großheirath	2 118	1 877	E	8	0,4	1 869	691	37,0	414	22,2	223	11,9	126	6,7	130	7,0
		241	88,6	Z	8	0,4	1 869	662	35,4	396	21,2	222	11,9	204	10,9	136	7,3
134	Grub a.Forst	2 321	1 930	E	7	0,4	1 923	597	31,0	538	28,0	195	10,1	89	4,6	173	9,0
		391	83,2	Z	8	0,4	1 922	582	30,3	485	25,2	201	10,5	131	6,8	201	10,5
138	Itzgrund	1 886	1 614	E	12	0,7	1 602	580	36,2	424	26,5	136	8,5	77	4,8	135	8,4
		272	85,6	Z	6	0,4	1 608	540	33,6	354	22,0	149	9,3	134	8,3	161	10,0
141	Lautertal	3 613	3 124	E	27	0,9	3 097	1 011	32,6	839	27,1	283	9,1	179	5,8	312	10,1
		489	86,5	Z	19	0,6	3 105	937	30,2	780	25,1	311	10,0	291	9,4	338	10,9
144	Meeder	3 041	2 612	E	10	0,4	2 602	835	32,1	549	21,1	228	8,8	130	5,0	192	7,4
		429	85,9	Z	13	0,5	2 599	861	33,1	564	21,7	286	11,0	245	9,4	234	9,0

E = Erststimmen. Z = Zweitstimmen.

Regierungsbezirken, Kreisen und Gemeinden

DIE LINKE		Sonstige		Von den gültigen Stimmen entfielen auf																Schl. Nr.
				davon																
				FREIE WÄHLER	dieBasis	Tier-schutz-partei	Die PARTEI	ÖDP	BP	Piraten-partei	Team Toden-höfer	Volt	UNAB-HÄN-GIGE	Gesund-heits-forschung	V-Partei	Die Huma-nisten	NPD	Übrige		
Anzahl	%	Anzahl	%	Anzahl																
17	18	19	20	21	22	23	24	25	26	27	28	29	30	31	32	33	34	35		

Noch: Oberfranken

																			472
17	2,6	67	10,1	49	10	-	6	2	-	-	-	-	-	-	-	-	-	-	146
18	2,7	90	13,6	55	9	10	4	2	2	1	1	1	2	2	-	-	-	1	
33	1,3	178	6,8	84	44	-	33	17	-	-	-	-	-	-	-	-	-	-	150
51	1,9	253	9,6	124	29	29	20	10	3	11	7	1	4	4	2	-	1	8	
51	1,5	276	8,2	186	35	-	38	17	-	-	-	-	-	-	-	-	-	-	154
59	1,7	452	13,4	293	30	35	20	14	5	11	3	9	5	5	3	4	3	12	
25	1,5	182	11,2	126	29	-	18	9	-	-	-	-	-	-	-	-	-	-	155
34	2,1	216	13,2	140	30	15	10	6	1	1	2	2	3	2	1	-	2	1	
16	1,8	140	16,1	120	11	-	7	2	-	-	-	-	-	-	-	-	-	-	156
14	1,6	164	18,8	130	7	5	6	-	6	1	-	1	2	1	1	1	-	3	
26	2,8	138	15,1	117	11	-	5	5	-	-	-	-	-	-	-	-	-	-	164
26	2,9	166	18,2	130	9	7	2	1	3	3	4	-	-	3	-	-	-	4	
14	1,3	61	5,6	36	6	-	6	13	-	-	-	-	-	-	-	-	-	-	166
20	1,8	77	7,0	47	5	9	3	7	1	1	-	1	2	-	-	-	1	-	
36	1,4	294	11,1	212	37	-	31	14	-	-	-	-	-	-	-	-	-	-	167
45	1,7	386	14,6	254	35	26	20	10	2	1	4	4	11	7	4	2	3	3	
156	1,8	715	8,4	438	147	-	92	38	-	-	-	-	-	-	-	-	-	-	175
187	2,2	993	11,7	571	128	81	66	18	20	23	18	15	15	9	4	5	6	14	
11	1,9	73	12,4	43	7	-	12	11	-	-	-	-	-	-	-	-	-	-	176
9	1,5	94	15,8	57	10	5	7	6	1	3	5	1	1	-	1	-	1	1	
10	1,2	81	9,8	57	12	-	9	3	-	-	-	-	-	-	-	-	-	-	177
8	1,0	121	14,7	74	12	8	6	2	2	3	1	2	-	-	2	3	3	3	
41	1,2	303	8,6	207	48	-	32	16	-	-	-	-	-	-	-	-	-	-	179
56	1,6	446	12,6	291	30	42	21	10	10	4	4	9	4	6	4	2	1	8	
14	2,0	88	12,3	73	10	-	1	4	-	-	-	-	-	-	-	-	-	-	180
16	2,2	128	17,9	94	9	5	3	2	5	1	-	-	3	-	1	-	-	5	
9	1,3	76	11,3	55	12	-	5	4	-	-	-	-	-	-	-	-	-	-	184
11	1,6	93	13,9	60	6	9	5	2	4	1	-	-	1	1	-	-	-	4	
15	1,8	96	11,7	69	17	-	7	3	-	-	-	-	-	-	-	-	-	-	188
14	1,7	111	13,5	62	9	13	5	3	-	1	6	5	2	1	1	1	1	1	
64	1,8	485	13,5	349	78	-	36	22	-	-	-	-	-	-	-	-	-	-	190
62	1,7	600	16,7	383	61	35	32	11	15	11	11	10	8	6	3	5	2	7	
18	0,9	235	11,2	164	41	-	26	4	-	-	-	-	-	-	-	-	-	-	197
32	1,5	339	16,1	234	40	10	20	4	6	4	2	4	3	1	2	-	3	6	
19	1,4	166	11,8	124	23	-	14	5	-	-	-	-	-	-	-	-	-	-	198
24	1,7	177	12,6	114	19	15	7	2	4	2	4	3	1	1	-	2	-	3	
46	1,2	391	10,3	269	63	-	44	15	-	-	-	-	-	-	-	-	-	-	199
74	1,9	426	11,2	254	49	46	22	11	8	7	5	2	5	3	3	-	8	3	
1 079	1,6	7 015	10,2	4 752	1 136	-	748	379	-	-	-	-	-	-	-	-	-	-	Zus.
1 312	1,9	8 965	13,1	5 586	905	710	482	219	164	161	111	99	124	80	57	43	61	163	

473

41	1,5	350	12,5	192	79	-	28	44	5	-	-	-	-	-	-	-	-	2	112
57	2,0	339	12,1	158	62	33	23	22	2	11	2	1	10	2	3	3	2	5	
44	2,0	241	11,1	144	37	-	28	30	-	-	-	-	-	-	-	-	-	2	120
57	2,6	258	11,8	127	32	33	25	19	-	2	2	2	4	1	-	4	2	5	
60	1,6	487	13,2	335	51	-	54	42	4	-	-	-	-	-	-	-	-	1	121
95	2,6	448	12,2	240	45	39	31	18	7	7	18	4	7	5	5	6	6	10	
33	1,8	252	13,5	175	21	-	18	36	2	-	-	-	-	-	-	-	-	-	132
35	1,9	214	11,4	128	22	11	15	13	3	6	1	2	3	2	1	2	4	1	
33	1,7	298	15,5	198	43	-	27	23	6	-	-	-	-	-	-	-	-	1	134
31	1,6	291	15,1	159	34	36	14	14	3	8	3	1	3	5	-	4	3	4	
36	2,2	214	13,4	121	50	-	11	28	4	-	-	-	-	-	-	-	-	-	138
46	2,9	224	13,9	122	43	17	12	7	3	1	1	4	2	3	-	2	1	6	
51	1,6	422	13,6	257	54	-	54	47	8	-	-	-	-	-	-	-	-	2	141
64	2,1	384	12,4	189	47	40	33	20	8	7	10	4	8	4	1	2	4	7	
38	1,5	630	24,2	515	42	-	27	45	1	-	-	-	-	-	-	-	-	-	144
49	1,9	360	13,9	219	53	18	25	16	6	7	2	4	1	1	-	-	3	5	

Noch: 1. Ergebnisse der Bundestagswahl 2021 nach

Schl. Nr.	Gebiet	Wahlberechtigte		Wähler	Art der Stimme	Ungültige Stimmen		Gültige Stimmen		Von den gültigen Stimmen entfielen auf									
		Nichtwähler	Wahlbeteiligung in %			Anzahl	%	Anzahl	CSU		SPD		GRÜNE		FDP		AfD		
									Anzahl	%	Anzahl	%	Anzahl	%	Anzahl	%	Anzahl	%	
									1	2	3	4	5	6	7	8	9	10	11

Noch: Oberfranken

473 Noch: Landkreis Coburg

151	Neustadt b.Coburg, GKSt	11 591	8 848	E	67	0,8	8 781	2 782	31,7	2 541	28,9	528	6,0	518	5,9	1 304	14,9
		2 743	76,3	Z	58	0,7	8 790	2 614	29,7	2 282	26,0	564	6,4	722	8,2	1 389	15,8
153	Niederfüllbach	1 255	1 064	E	6	0,6	1 058	336	31,8	336	31,8	104	9,8	56	5,3	72	6,8
		191	84,8	Z	2	0,2	1 062	324	30,5	309	29,1	112	10,5	93	8,8	86	8,1
158	Bad Rodach, St	5 025	3 982	E	29	0,7	3 953	880	22,3	892	22,6	323	8,2	168	4,2	322	8,1
		1 043	79,2	Z	22	0,6	3 960	1 126	28,4	1 018	25,7	413	10,4	312	7,9	388	9,8
159	Rödental, St	10 470	7 915	E	47	0,6	7 868	2 267	28,8	2 124	27,0	707	9,0	480	6,1	857	10,9
		2 555	75,6	Z	35	0,4	7 880	2 238	28,4	1 966	24,9	771	9,8	745	9,5	865	11,0
165	Seßlach, St	3 250	2 681	E	26	1,0	2 655	1 022	38,5	600	22,6	185	7,0	145	5,5	214	8,1
		569	82,5	Z	23	0,9	2 658	1 008	37,9	483	18,2	203	7,6	241	9,1	228	8,6
166	Sonnefeld	3 768	3 003	E	21	0,7	2 982	1 109	37,2	896	30,0	193	6,5	170	5,7	233	7,8
		765	79,7	Z	11	0,4	2 992	1 022	34,2	821	27,4	202	6,8	258	8,6	261	8,7
170	Untersiemo	3 383	2 843	E	20	0,7	2 823	861	30,5	923	32,7	270	9,6	147	5,2	217	7,7
		540	84,0	Z	19	0,7	2 824	814	28,8	813	28,8	301	10,7	242	8,6	237	8,4
174	Weidhausen b.Coburg	2 441	1 916	E	8	0,4	1 908	696	36,5	502	26,3	135	7,1	115	6,0	220	11,5
		525	78,5	Z	10	0,5	1 906	605	31,7	487	25,6	137	7,2	167	8,8	230	12,1
175	Weitramsdorf	4 124	3 344	E	17	0,5	3 327	965	29,0	952	28,6	351	10,6	177	5,3	332	10,0
		780	81,1	Z	13	0,4	3 331	970	29,1	851	25,5	381	11,4	293	8,8	368	11,0
	Zusammen	69 320	55 457	E	357	0,6	55 100	17 391	31,6	15 239	27,7	4 557	8,3	3 046	5,5	5 509	10,0
		13 863	80,0	Z	281	0,5	55 176	16 985	30,8	14 000	25,4	4 980	9,0	4 819	8,7	5 997	10,9

474 Landkreis Forchheim

119	Dormitz	1 662	1 479	E	4	0,3	1 475	587	39,8	241	16,3	274	18,6	88	6,0	71	4,8
		183	89,0	Z	2	0,1	1 477	507	34,3	277	18,8	246	16,7	142	9,6	81	5,5
121	Ebermannstadt, St	5 486	4 425	E	32	0,7	4 393	2 019	46,0	660	15,0	432	9,8	314	7,1	431	9,8
		1 061	80,7	Z	24	0,5	4 401	1 626	36,9	714	16,2	497	11,3	432	9,8	437	9,9
122	Effeltrich	2 111	1 829	E	7	0,4	1 822	713	39,1	241	13,2	262	14,4	120	6,6	141	7,7
		282	86,6	Z	2	0,1	1 827	667	36,5	284	15,5	245	13,4	192	10,5	174	9,5
123	Eggolsheim, M	5 171	4 393	E	22	0,5	4 371	1 910	43,7	645	14,8	543	12,4	267	6,1	362	8,3
		778	85,0	Z	17	0,4	4 376	1 707	39,0	655	15,0	484	11,1	397	9,1	394	9,0
124	Egloffstein, M	1 662	1 365	E	4	0,3	1 361	613	45,0	185	13,6	154	11,3	70	5,1	130	9,6
		297	82,1	Z	4	0,3	1 361	477	35,0	198	14,5	161	11,8	112	8,2	151	11,1
126	Forchheim, GKSt	23 867	18 595	E	113	0,6	18 482	6 689	36,2	3 425	18,5	3 084	16,7	1 382	7,5	1 538	8,3
		5 272	77,9	Z	79	0,4	18 516	5 958	32,2	3 603	19,5	2 573	13,9	1 949	10,5	1 632	8,8
129	Gößweinstein, M	3 285	2 726	E	12	0,4	2 714	1 397	51,5	348	12,8	162	6,0	146	5,4	288	10,6
		559	83,0	Z	9	0,3	2 717	1 147	42,2	401	14,8	182	6,7	184	6,8	288	10,6
132	Gräfenberg, St	3 310	2 740	E	25	0,9	2 715	1 118	41,2	508	18,7	311	11,5	139	5,1	261	9,6
		570	82,8	Z	17	0,6	2 723	913	33,5	527	19,4	339	12,4	215	7,9	269	9,9
133	Hallerndorf	3 383	2 909	E	18	0,6	2 891	1 287	44,5	455	15,7	322	11,1	165	5,7	302	10,4
		474	86,0	Z	14	0,5	2 895	1 142	39,4	459	15,9	267	9,2	236	8,2	319	11,0
134	Hausen	2 995	2 624	E	6	0,2	2 618	1 116	42,6	443	16,9	387	14,8	170	6,5	189	7,2
		371	87,6	Z	5	0,2	2 619	973	37,2	485	18,5	337	12,9	255	9,7	213	8,1
135	Heroldsbach	4 103	3 616	E	23	0,6	3 593	1 580	44,0	562	15,6	447	12,4	235	6,5	256	7,1
		487	88,1	Z	18	0,5	3 598	1 384	38,5	626	17,4	411	11,4	339	9,4	269	7,5
137	Hetzles	1 121	995	E	4	0,4	991	487	49,1	103	10,4	157	15,8	57	5,8	60	6,1
		126	88,8	Z	3	0,3	992	435	43,9	133	13,4	147	14,8	77	7,8	58	5,8
138	Hiltoltstein, M	1 296	1 108	E	12	1,1	1 096	486	44,3	176	16,1	93	8,5	69	6,3	108	9,9
		188	85,5	Z	8	0,7	1 100	395	35,9	168	15,3	104	9,5	91	8,3	117	10,6
140	Igensdorf, M	3 970	3 388	E	19	0,6	3 369	1 355	40,2	542	16,1	525	15,6	197	5,8	293	8,7
		582	85,3	Z	12	0,4	3 376	1 154	34,2	595	17,6	493	14,6	298	8,8	311	9,2
143	Kirchehrenbach	1 811	1 567	E	2	0,1	1 565	686	43,8	301	19,2	168	10,7	94	6,0	118	7,5
		244	86,5	Z	2	0,1	1 565	619	39,6	305	19,5	160	10,2	128	8,2	127	8,1
144	Kleinsendelbach	1 173	1 058	E	15	1,4	1 043	438	42,0	123	11,8	181	17,4	48	4,6	85	8,1
		115	90,2	Z	13	1,2	1 045	399	38,2	157	15,0	162	15,5	87	8,3	87	8,3
145	Kunreuth	1 123	973	E	4	0,4	969	482	49,7	118	12,2	111	11,5	40	4,1	96	9,9
		150	86,6	Z	5	0,5	968	430	44,4	137	14,2	96	9,9	72	7,4	100	10,3
146	Langensendelbach	2 409	2 191	E	14	0,6	2 177	929	42,7	345	15,8	357	16,4	155	7,1	115	5,3
		218	91,0	Z	9	0,4	2 182	815	37,4	402	18,4	340	15,6	237	10,9	129	5,9

E = Erststimmen. Z = Zweitstimmen.

Regierungsbezirken, Kreisen und Gemeinden

DIE LINKE		Sonstige		Von den gültigen Stimmen entfielen auf																Schl. Nr.
				davon																
				FREIE WÄHLER	dieBasis	Tier-schutz-partei	Die PARTEI	ÖDP	BP	Piraten-partei	Team Toden-höfer	Volt	UNAB-HÄN-GIGE	Gesund-heits-forschung	V-Partei	Die Huma-nisten	NPD	Übrige		
Anzahl	%	Anzahl	%	Anzahl																
17	18	19	20	21	22	23	24	25	26	27	28	29	30	31	32	33	34	35		

Noch: Oberfranken

																			473
172	2,0	936	10,7	479	164	-	122	136	13	-	-	-	-	-	-	-	-	22	151
197	2,2	1 022	11,6	455	138	117	91	62	11	18	37	17	8	14	1	14	11	28	
23	2,2	131	12,4	95	21	-	7	7	1	-	-	-	-	-	-	-	-	-	153
31	2,9	107	10,1	54	19	13	4	5	1	-	1	5	1	2	-	1	1	-	
66	1,7	1 302	32,9	1 104	75	-	27	88	6	-	-	-	-	-	-	-	-	2	158
117	3,0	586	14,8	333	82	31	24	45	11	17	5	1	7	9	2	2	10	7	
145	1,8	1 288	16,4	879	153	-	112	118	17	-	-	-	-	-	-	-	-	9	159
212	2,7	1 083	13,7	625	141	98	69	43	16	16	6	15	13	12	4	8	4	13	
39	1,5	450	16,9	359	38	-	20	22	8	-	-	-	-	-	-	-	-	3	165
57	2,1	438	16,5	305	40	25	15	10	12	15	1	2	6	4	2	-	-	1	
51	1,7	330	11,1	206	49	-	41	30	3	-	-	-	-	-	-	-	-	1	166
68	2,3	360	12,0	190	39	32	31	14	7	13	5	4	5	4	2	6	2	6	
44	1,6	361	12,8	219	61	-	34	42	4	-	-	-	-	-	-	-	-	1	170
65	2,3	352	12,5	174	57	41	27	17	4	10	3	2	3	4	1	2	2	5	
33	1,7	207	10,8	141	28	-	19	16	1	-	-	-	-	-	-	-	-	2	174
48	2,5	232	12,2	127	23	21	11	12	2	10	1	2	8	2	1	-	-	12	
67	2,0	483	14,5	348	42	-	31	51	11	-	-	-	-	-	-	-	-	-	175
90	2,7	378	11,3	222	43	40	22	15	3	9	4	3	2	1	3	1	3	7	
976	1,8	8 382	15,2	5 767	1 008	-	660	805	94	-	-	-	-	-	-	-	-	48	Zus.
1 319	2,4	7 076	12,8	3 827	920	645	472	352	99	157	102	73	91	75	26	57	58	122	

474

26	1,8	188	12,7	110	26	-	17	20	10	-	-	5	-	-	-	-	-	-	119
34	2,3	190	12,9	92	22	19	17	10	10	7	3	2	-	4	-	2	-	2	
84	1,9	453	10,3	271	88	-	48	46	-	-	-	-	-	-	-	-	-	-	121
112	2,5	583	13,2	359	69	33	30	23	6	16	6	5	11	4	2	1	1	17	
25	1,4	320	17,6	260	26	-	12	7	6	-	-	8	-	-	-	-	-	1	122
21	1,1	244	13,4	160	27	20	5	3	5	9	-	6	4	2	-	1	1	1	
95	2,2	549	12,6	355	74	-	52	31	19	-	-	12	-	-	-	-	-	6	123
120	2,7	619	14,1	360	69	43	30	18	10	17	17	17	7	2	2	6	8	13	
33	2,4	176	12,9	122	26	-	19	9	-	-	-	-	-	-	-	-	-	-	124
37	2,7	225	16,5	140	24	15	8	7	3	6	3	3	4	2	4	-	-	6	
484	2,6	1 880	10,2	1 108	293	-	177	172	40	-	-	66	-	-	-	-	-	24	126
569	3,1	2 232	12,1	1 071	245	229	152	88	45	84	79	72	36	20	24	25	14	48	
51	1,9	322	11,9	253	29	-	34	6	-	-	-	-	-	-	-	-	-	-	129
58	2,1	457	16,8	321	28	30	15	5	14	12	2	5	4	7	1	3	5	5	
51	1,9	327	12,0	212	52	-	34	29	-	-	-	-	-	-	-	-	-	-	132
67	2,5	393	14,4	230	48	32	22	14	8	10	2	6	3	3	3	2	3	7	
50	1,7	310	10,7	218	28	-	39	7	12	-	-	3	-	-	-	-	-	3	133
61	2,1	411	14,2	263	23	40	30	5	12	6	4	5	3	4	-	5	3	8	
45	1,7	268	10,2	171	24	-	18	41	4	-	-	6	-	-	-	-	-	4	134
53	2,0	303	11,6	172	25	33	14	16	5	4	6	5	7	3	3	5	1	4	
54	1,5	459	12,8	272	51	-	32	85	8	-	-	9	-	-	-	-	-	2	135
60	1,7	509	14,1	305	47	44	26	29	9	7	6	8	4	4	2	7	2	9	
15	1,5	112	11,3	79	11	-	8	7	-	-	-	6	-	-	-	-	-	1	137
22	2,2	120	12,1	72	8	11	9	4	-	5	3	2	3	-	-	-	1	2	
14	1,3	150	13,7	95	25	-	22	8	-	-	-	-	-	-	-	-	-	-	138
20	1,8	205	18,6	137	18	6	12	12	5	1	3	1	1	2	1	-	1	5	
51	1,5	406	12,1	235	84	-	34	27	12	-	-	11	-	-	-	-	-	3	140
74	2,2	451	13,4	219	93	41	25	16	11	8	3	9	3	4	2	3	5	9	
26	1,7	172	11,0	120	23	-	13	7	2	-	-	4	-	-	-	-	-	3	143
37	2,4	189	12,1	115	23	10	10	1	1	9	7	3	-	-	1	4	2	3	
15	1,4	153	14,7	90	34	-	10	13	2	-	-	2	-	-	-	-	-	2	144
26	2,5	127	12,2	58	33	10	3	7	5	1	-	2	1	2	1	-	3	1	
12	1,2	110	11,4	73	10	-	9	4	6	-	-	6	-	-	-	-	-	2	145
18	1,9	115	11,9	68	11	7	5	2	5	1	2	4	2	2	1	3	1	1	
28	1,3	248	11,4	150	49	-	12	25	3	-	-	5	-	-	-	-	-	4	146
32	1,5	227	10,4	117	38	17	6	15	4	5	3	7	5	2	3	3	1	1	

Noch: 1. Ergebnisse der Bundestagswahl 2021 nach

Schl. Nr.	Gebiet	Wahlberechtigte		Wähler		Art der Stimme	Von den gültigen Stimmen entfielen auf									
		Nichtwähler	Wahlbeteiligung in %	Ungültige Stimmen	Gültige Stimmen		CSU		SPD		GRÜNE		FDP		AfD	
							Anzahl	%	Anzahl	%	Anzahl	%	Anzahl	%	Anzahl	%
							1	2	3	4	5	6	7	8	9	10

Noch: Oberfranken

474 Noch: Landkreis Forchheim

147	Leutenbach .....	1 370	1 193	E	5	0,4	1 188	597	50,3	140	11,8	106	8,9	75	6,3	104	8,8
		177	87,1	Z	6	0,5	1 187	524	44,1	165	13,9	99	8,3	89	7,5	113	9,5
154	Neunkirchen a.Brand, M .....	6 405	5 550	E	27	0,5	5 523	2 291	41,5	910	16,5	992	18,0	342	6,2	378	6,8
		855	86,7	Z	11	0,2	5 539	1 923	34,7	1 058	19,1	932	16,8	566	10,2	407	7,3
156	Obertrubach .....	1 791	1 504	E	9	0,6	1 495	778	52,0	162	10,8	96	6,4	78	5,2	179	12,0
		287	84,0	Z	5	0,3	1 499	644	43,0	179	11,9	89	5,9	117	7,8	188	12,5
158	Pinzberg .....	1 557	1 312	E	6	0,5	1 306	585	44,8	174	13,3	147	11,3	85	6,5	75	5,7
		245	84,3	Z	4	0,3	1 308	519	39,7	197	15,1	132	10,1	125	9,6	99	7,6
160	Poxdorf .....	1 221	1 119	E	7	0,6	1 112	501	45,1	175	15,7	198	17,8	57	5,1	62	5,6
		102	91,6	Z	3	0,3	1 116	437	39,2	194	17,4	181	16,2	87	7,8	65	5,8
161	Pretzfeld, M .....	1 955	1 669	E	13	0,8	1 656	725	43,8	259	15,6	177	10,7	100	6,0	183	11,1
		286	85,4	Z	8	0,5	1 661	623	37,5	272	16,4	193	11,6	140	8,4	185	11,1
168	Unterleinleiter .....	971	759	E	8	1,1	751	397	52,9	97	12,9	61	8,1	26	3,5	73	9,7
		212	78,2	Z	10	1,3	749	301	40,2	124	16,6	72	9,6	56	7,5	73	9,7
171	Weilersbach .....	1 675	1 356	E	8	0,6	1 348	599	44,4	188	13,9	135	10,0	89	6,6	146	10,8
		319	81,0	Z	5	0,4	1 351	531	39,3	212	15,7	115	8,5	102	7,5	168	12,4
173	Weißenhohe .....	891	776	E	6	0,8	770	246	31,9	181	23,5	115	14,9	48	6,2	92	11,9
		115	87,1	Z	2	0,3	774	217	28,0	172	22,2	118	15,2	60	7,8	95	12,3
175	Wiesenthau .....	1 303	1 134	E	5	0,4	1 129	461	40,8	159	14,1	190	16,8	75	6,6	90	8,0
		169	87,0	Z	2	0,2	1 132	400	35,3	192	17,0	153	13,5	108	9,5	98	8,7
176	Wiesental, M .....	2 007	1 616	E	14	0,9	1 602	782	48,8	218	13,6	135	8,4	65	4,1	159	9,9
		391	80,5	Z	9	0,6	1 607	638	39,7	227	14,1	163	10,1	90	5,6	170	10,6
	Zusammen	91 084	75 969	E	444	0,6	75 525	31 854	42,2	12 084	16,0	10 322	13,7	4 796	6,4	6 385	8,5
		15 115	83,4	Z	308	0,4	75 661	27 505	36,4	13 118	17,3	9 491	12,5	6 983	9,2	6 817	9,0

475 Landkreis Hof

112	Bad Steben, M .....	2 865	2 364	E	8	0,3	2 356	1 107	47,0	566	24,0	135	5,7	100	4,2	181	7,7
		501	82,5	Z	11	0,5	2 353	899	38,2	606	25,8	184	7,8	167	7,1	186	7,9
113	Berg .....	1 719	1 398	E	10	0,7	1 388	596	42,9	308	22,2	62	4,5	74	5,3	167	12,0
		321	81,3	Z	7	0,5	1 391	465	33,4	336	24,2	63	4,5	122	8,8	166	11,9
120	Döhlau .....	3 119	2 623	E	8	0,3	2 615	1 165	44,6	592	22,6	166	6,3	142	5,4	279	10,7
		496	84,1	Z	9	0,3	2 614	934	35,7	603	23,1	212	8,1	253	9,7	309	11,8
123	Feilitzsch .....	2 313	1 814	E	10	0,6	1 804	853	47,3	305	16,9	122	6,8	69	3,8	219	12,1
		499	78,4	Z	13	0,7	1 801	694	38,5	358	19,9	123	6,8	124	6,9	216	12,0
127	Gattendorf .....	860	729	E	3	0,4	726	330	45,5	141	19,4	43	5,9	42	5,8	70	9,6
		131	84,8	Z	5	0,7	724	236	32,6	144	19,9	53	7,3	69	9,5	78	10,8
128	Geroldgrün .....	2 282	1 869	E	34	1,8	1 835	687	37,4	492	26,8	78	4,3	57	3,1	140	7,6
		413	81,9	Z	11	0,6	1 858	680	36,6	545	29,3	105	5,7	112	6,0	154	8,3
136	Helmbrechts, St .....	6 821	5 256	E	26	0,5	5 230	2 079	39,8	1 326	25,4	279	5,3	314	6,0	665	12,7
		1 565	77,1	Z	20	0,4	5 236	1 700	32,5	1 307	25,0	354	6,8	464	8,9	666	12,7
137	Issigau .....	822	691	E	2	0,3	689	297	43,1	148	21,5	50	7,3	37	5,4	83	12,0
		131	84,1	Z	2	0,3	689	237	34,4	167	24,2	47	6,8	63	9,1	79	11,5
141	Köditz .....	2 066	1 710	E	9	0,5	1 701	762	44,8	323	19,0	134	7,9	115	6,8	179	10,5
		356	82,8	Z	8	0,5	1 702	630	37,0	358	21,0	131	7,7	169	9,9	185	10,9
142	Konradsreuth .....	2 570	2 129	E	12	0,6	2 117	957	45,2	431	20,4	140	6,6	111	5,2	230	10,9
		441	82,8	Z	16	0,8	2 113	782	37,0	463	21,9	157	7,4	195	9,2	227	10,7
145	Leupoldsgrün .....	994	861	E	7	0,8	854	364	42,6	204	23,9	58	6,8	41	4,8	93	10,9
		133	86,6	Z	4	0,5	857	297	34,7	233	27,2	60	7,0	76	8,9	83	9,7
146	Lichtenberg, St .....	871	719	E	8	1,1	711	285	40,1	170	23,9	51	7,2	25	3,5	83	11,7
		152	82,5	Z	4	0,6	715	236	33,0	176	24,6	56	7,8	45	6,3	82	11,5
154	Münchberg, St .....	7 776	6 041	E	41	0,7	6 000	2 381	39,7	1 682	28,0	416	6,9	316	5,3	564	9,4
		1 735	77,7	Z	23	0,4	6 018	1 934	32,1	1 683	28,0	534	8,9	503	8,4	567	9,4
156	Naiba, St .....	6 109	4 749	E	35	0,7	4 714	2 107	44,7	955	20,3	310	6,6	208	4,4	511	10,8
		1 360	77,7	Z	31	0,7	4 718	1 614	34,2	1 079	22,9	354	7,5	369	7,8	524	11,1
158	Oberkotzau, M .....	4 171	3 206	E	25	0,8	3 181	1 293	40,6	648	20,4	251	7,9	189	5,9	452	14,2
		965	76,9	Z	22	0,7	3 184	1 055	33,1	659	20,7	276	8,7	320	10,1	411	12,9
161	Regnitzlosau .....	1 873	1 618	E	11	0,7	1 607	755	47,0	254	15,8	102	6,3	78	4,9	185	11,5
		255	86,4	Z	5	0,3	1 613	591	36,6	284	17,6	123	7,6	160	9,9	202	12,5

E = Erststimmen. Z = Zweitstimmen.



Regierungsbezirken, Kreisen und Gemeinden

DIE LINKE		Sonstige		Von den gültigen Stimmen entfielen auf																Schl. Nr.
				davon																
				FREIE WÄHLER	dieBasis	Tier-schutz-partei	Die PARTEI	ÖDP	BP	Piraten-partei	Team Toden-höfer	Volt	UNAB-HÄN-GIGE	Gesund-heits-forschung	V-Partei	Die Huma-nisten	NPD	Übrige		
Anzahl	%	Anzahl	%	Anzahl																
17	18	19	20	21	22	23	24	25	26	27	28	29	30	31	32	33	34	35		

Noch: Oberfranken

																			474
20	1,7	146	12,3	101	15	-	7	12	7	-	-	3	-	-	-	-	-	1	147
28	2,4	169	14,2	115	15	4	6	6	4	4	-	4	3	2	2	-	-	4	
96	1,7	514	9,3	318	81	-	50	40	14	-	-	7	-	-	-	-	-	4	154
132	2,4	521	9,4	267	72	46	32	20	9	12	22	7	9	6	4	5	3	7	
13	0,9	189	12,6	135	31	-	11	12	-	-	-	-	-	-	-	-	-	-	156
19	1,3	263	17,5	180	25	21	3	8	7	3	3	2	4	2	1	-	1	3	
20	1,5	220	16,8	176	18	-	6	4	9	-	-	5	-	-	-	-	-	2	158
24	1,8	212	16,2	151	16	11	10	5	4	2	1	2	2	3	1	2	1	1	
18	1,6	101	9,1	63	13	-	16	5	3	-	-	1	-	-	-	-	-	-	160
29	2,6	123	11,0	64	15	12	9	1	3	2	1	1	3	2	1	4	1	4	
29	1,8	183	11,1	136	23	-	15	9	-	-	-	-	-	-	-	-	-	-	161
28	1,7	220	13,2	137	20	16	10	7	5	3	8	3	1	1	2	2	-	5	
13	1,7	84	11,2	53	10	-	12	9	-	-	-	-	-	-	-	-	-	-	168
14	1,9	109	14,6	65	4	12	5	3	3	7	-	2	2	-	-	-	2	4	
21	1,6	170	12,6	110	25	-	18	9	3	-	-	2	-	-	-	-	-	3	171
25	1,9	198	14,7	121	14	25	7	7	1	3	2	3	2	-	2	3	1	7	
9	1,2	79	10,3	42	13	-	11	13	-	-	-	-	-	-	-	-	-	-	173
16	2,1	96	12,4	44	12	6	6	6	1	3	2	1	2	2	-	2	2	7	
12	1,1	142	12,6	102	14	-	9	10	3	-	-	3	-	-	-	-	-	1	175
17	1,5	164	14,5	103	19	14	3	5	3	3	2	3	3	2	-	1	1	2	
38	2,4	205	12,8	109	54	-	23	19	-	-	-	-	-	-	-	-	-	-	176
44	2,7	275	17,1	163	48	16	17	8	2	4	3	4	-	4	2	-	-	4	
1 448	1,9	8 636	11,4	5 539	1 250	-	768	686	163	-	-	164	-	-	-	-	-	66	Zus.
1 797	2,4	9 950	13,2	5 669	1 111	823	527	351	200	254	193	194	129	91	65	89	64	190	

475

43	1,8	224	9,5	121	33	-	41	21	-	-	-	-	-	-	-	-	-	8	112
44	1,9	267	11,3	127	39	25	34	19	4	4	4	-	1	3	3	-	1	3	
21	1,5	160	11,5	108	18	-	22	4	-	-	-	-	-	-	-	-	-	8	113
30	2,2	209	15,0	127	20	15	13	2	3	5	3	-	4	3	-	2	1	11	
45	1,7	226	8,6	139	27	-	32	9	-	-	-	-	-	-	-	-	-	19	120
44	1,7	259	9,9	128	19	34	20	7	5	1	6	3	9	5	1	1	2	18	
29	1,6	207	11,5	146	27	-	25	6	-	-	-	-	-	-	-	-	-	3	123
38	2,1	248	13,8	162	24	11	17	4	1	4	3	-	3	5	1	1	1	11	
25	3,4	75	10,3	45	11	-	12	3	-	-	-	-	-	-	-	-	-	4	127
19	2,6	125	17,3	64	12	16	11	1	3	4	-	-	1	-	1	3	2	7	
28	1,5	353	19,2	53	28	-	265	5	1	-	-	-	-	-	-	-	-	1	128
40	2,2	222	11,9	76	36	20	61	4	3	3	3	-	1	2	-	1	2	10	
85	1,6	482	9,2	300	63	-	75	27	-	-	-	-	-	-	-	-	-	17	136
111	2,1	634	12,1	331	49	102	51	15	10	20	4	1	10	13	-	2	5	21	
10	1,5	64	9,3	39	7	-	13	3	-	-	-	-	-	-	-	-	-	2	137
10	1,5	86	12,5	45	5	12	12	1	1	-	-	1	1	1	1	-	3	3	
33	1,9	155	9,1	106	10	-	16	17	-	-	-	-	-	-	-	-	-	6	141
30	1,8	199	11,7	114	13	21	10	9	8	6	4	-	6	1	-	-	2	5	
39	1,8	209	9,9	147	24	-	24	6	-	-	-	-	-	-	-	-	-	8	142
41	1,9	248	11,7	162	20	21	10	3	6	3	-	2	3	2	-	3	5	8	
10	1,2	84	9,8	58	6	-	13	2	-	-	-	-	-	-	-	-	-	5	145
11	1,3	97	11,3	55	10	12	4	1	2	2	-	4	1	1	2	-	-	3	
17	2,4	80	11,3	48	13	-	13	1	-	-	-	-	-	-	-	-	-	5	146
26	3,6	94	13,1	52	13	5	12	1	-	1	-	-	2	2	-	1	-	5	
129	2,2	512	8,5	308	78	-	94	27	-	-	-	-	-	-	-	-	-	5	154
133	2,2	664	11,0	343	52	77	57	16	13	18	28	1	9	12	5	8	8	17	
100	2,1	523	11,1	369	54	-	65	19	-	-	-	-	-	-	-	-	-	16	156
120	2,5	658	13,9	391	49	62	45	17	6	10	28	2	3	7	2	4	6	26	
59	1,9	289	9,1	162	29	-	56	26	-	-	-	-	-	-	-	-	-	16	158
80	2,5	383	12,0	170	28	49	36	20	4	15	12	5	8	5	3	2	1	25	
25	1,6	208	12,9	172	15	-	16	2	-	-	-	-	-	-	-	-	-	3	161
36	2,2	217	13,5	159	13	18	9	2	3	-	-	2	1	3	-	-	1	6	

Noch: 1. Ergebnisse der Bundestagswahl 2021 nach

Schl. Nr.	Gebiet	Wahlberechtigte		Wähler		Art der Stimme	Ungültige Stimmen		Gültige Stimmen		Von den gültigen Stimmen entfielen auf									
		Nichtwähler	Wahlbeteiligung in %	Anzahl	%		Anzahl	%	CSU		SPD		GRÜNE		FDP		AfD			
									7	8	9	10	11	12	13	14	15	16		
									1	2	3	4	5	6	7	8	9	10	11	12

Noch: Oberfranken

475 Noch: Landkreis Hof

162	Rehau, St .....	6 968	5 454	E	33	0,6	5 421	2 151	39,7	1 197	22,1	299	5,5	299	5,5	802	14,8
		1 514	78,3	Z	34	0,6	5 420	1 746	32,2	1 239	22,9	380	7,0	437	8,1	774	14,3
165	Schauenstein, St .....	1 572	1 283	E	7	0,5	1 276	560	43,9	302	23,7	70	5,5	64	5,0	148	11,6
		289	81,6	Z	5	0,4	1 278	449	35,1	306	23,9	90	7,0	97	7,6	167	13,1
168	Schwarzenbach a.d.Saale, St .....	5 399	4 233	E	29	0,7	4 204	1 600	38,1	1 053	25,0	309	7,4	221	5,3	511	12,2
		1 166	78,4	Z	26	0,6	4 207	1 320	31,4	1 041	24,7	376	8,9	357	8,5	471	11,2
169	Schwarzenbach a.Wald, St .....	3 678	2 857	E	21	0,7	2 836	1 356	47,8	675	23,8	93	3,3	121	4,3	311	11,0
		821	77,7	Z	18	0,6	2 839	1 115	39,3	733	25,8	107	3,8	192	6,8	335	11,8
171	Selbitz, St .....	3 398	2 686	E	7	0,3	2 679	1 166	43,5	680	25,4	136	5,1	129	4,8	267	10,0
		712	79,0	Z	7	0,3	2 679	935	34,9	703	26,2	180	6,7	209	7,8	282	10,5
174	Sparneck, M .....	1 298	1 107	E	9	0,8	1 098	462	42,1	296	27,0	74	6,7	41	3,7	131	11,9
		191	85,3	Z	9	0,8	1 098	395	36,0	308	28,1	91	8,3	79	7,2	124	11,3
175	Stammbach, M .....	1 926	1 554	E	9	0,6	1 545	662	42,8	336	21,7	70	4,5	84	5,4	185	12,0
		372	80,7	Z	8	0,5	1 546	539	34,9	331	21,4	88	5,7	132	8,5	179	11,6
181	Töpen .....	856	752	E	1	0,1	751	363	48,3	118	15,7	56	7,5	33	4,4	97	12,9
		104	87,9	Z	4	0,5	748	301	40,2	139	18,6	51	6,8	72	9,6	83	11,1
182	Trogen .....	1 158	943	E	1	0,1	942	445	47,2	170	18,0	40	4,2	45	4,8	125	13,3
		215	81,4	Z	4	0,4	939	354	37,7	194	20,7	49	5,2	78	8,3	122	13,0
184	Weißdorf .....	974	833	E	11	1,3	822	338	41,1	185	22,5	65	7,9	41	5,0	101	12,3
		141	85,5	Z	3	0,4	830	286	34,5	199	24,0	65	7,8	53	6,4	102	12,3
189	Zell im Fichtelgebirge, M .....	1 597	1 235	E	7	0,6	1 228	545	44,4	290	23,6	67	5,5	63	5,1	137	11,2
		362	77,3	Z	5	0,4	1 230	435	35,4	301	24,5	78	6,3	104	8,5	153	12,4
	Zusammen	76 055	60 714	E	384	0,6	60 330	25 666	42,5	13 847	23,0	3 676	6,1	3 059	5,1	6 916	11,5
		15 341	79,8	Z	314	0,5	60 400	20 859	34,5	14 495	24,0	4 387	7,3	5 021	8,3	6 927	11,5

476 Landkreis Kronach

145	Kronach, St .....	13 376	10 279	E	80	0,8	10 199	5 024	49,3	2 060	20,2	784	7,7	391	3,8	980	9,6
		3 097	76,8	Z	59	0,6	10 220	3 747	36,7	2 358	23,1	865	8,5	869	8,5	1 032	10,1
146	Küps, M .....	6 187	4 812	E	56	1,2	4 756	1 878	39,5	1 229	25,8	248	5,2	231	4,9	574	12,1
		1 375	77,8	Z	42	0,9	4 770	1 432	30,0	1 329	27,9	275	5,8	400	8,4	575	12,1
152	Ludwigsstadt, St .....	2 580	2 025	E	17	0,8	2 008	826	41,1	654	32,6	58	2,9	70	3,5	226	11,3
		555	78,5	Z	15	0,7	2 010	597	29,7	641	31,9	74	3,7	150	7,5	254	12,6
154	Mitwitz, M .....	2 219	1 826	E	8	0,4	1 818	684	37,6	488	26,8	173	9,5	88	4,8	174	9,6
		393	82,3	Z	9	0,5	1 817	567	31,2	498	27,4	165	9,1	142	7,8	188	10,3
159	Nordhalben, M .....	1 402	1 168	E	5	0,4	1 163	494	42,5	291	25,0	41	3,5	47	4,0	109	9,4
		234	83,3	Z	4	0,3	1 164	373	32,0	322	27,7	60	5,2	84	7,2	114	9,8
164	Pressig, M .....	3 230	2 604	E	20	0,8	2 584	1 378	53,3	495	19,2	88	3,4	102	3,9	288	11,1
		626	80,6	Z	14	0,5	2 590	1 085	41,9	554	21,4	121	4,7	193	7,5	323	12,5
166	Reichenbach .....	564	464	E	20	4,3	444	172	38,7	160	36,0	14	3,2	9	2,0	52	11,7
		100	82,3	Z	14	3,0	450	128	28,4	163	36,2	17	3,8	25	5,6	54	12,0
171	Schneckenlohe .....	866	692	E	5	0,7	687	293	42,6	177	25,8	21	3,1	33	4,8	78	11,4
		174	79,9	Z	5	0,7	687	239	34,8	195	28,4	18	2,6	53	7,7	80	11,6
175	Steinbach a.Wald .....	2 439	2 065	E	21	1,0	2 044	1 111	54,4	457	22,4	45	2,2	55	2,7	204	10,0
		374	84,7	Z	17	0,8	2 048	823	40,2	530	25,9	61	3,0	158	7,7	221	10,8
177	Steinwiesen, M .....	2 877	2 375	E	19	0,8	2 356	1 305	55,4	405	17,2	120	5,1	73	3,1	233	9,9
		502	82,6	Z	19	0,8	2 356	1 063	45,1	441	18,7	133	5,6	162	6,9	241	10,2
178	Stockheim .....	4 050	3 352	E	27	0,8	3 325	1 657	49,8	625	18,8	170	5,1	125	3,8	377	11,3
		698	82,8	Z	23	0,7	3 329	1 287	38,7	697	20,9	206	6,2	291	8,7	404	12,1
179	Tettau, M .....	1 582	1 268	E	13	1,0	1 255	428	34,1	473	37,7	65	5,2	55	4,4	134	10,7
		314	80,2	Z	12	0,9	1 256	276	22,0	500	39,8	72	5,7	104	8,3	157	12,5
180	Teuschnitz, St .....	1 671	1 408	E	13	0,9	1 395	666	47,7	318	22,8	46	3,3	57	4,1	185	13,3
		263	84,3	Z	8	0,6	1 400	502	35,9	337	24,1	53	3,8	100	7,1	204	14,6
182	Tschirn .....	423	357	E	4	1,1	353	193	54,7	64	18,1	6	1,7	9	2,5	67	19,0
		66	84,4	Z	3	0,8	354	152	42,9	66	18,6	9	2,5	24	6,8	71	20,1
183	Marktrodach, M .....	3 102	2 507	E	27	1,1	2 480	1 001	40,4	628	25,3	198	8,0	98	4,0	277	11,2
		595	80,8	Z	12	0,5	2 495	715	28,7	701	28,1	211	8,5	183	7,3	297	11,9
184	Wallenfels, St .....	2 231	1 797	E	8	0,4	1 789	1 007	56,3	322	18,0	65	3,6	54	3,0	158	8,8
		434	80,5	Z	7	0,4	1 790	824	46,0	390	21,8	80	4,5	108	6,0	161	9,0

E = Erststimmen. Z = Zweitstimmen.

Regierungsbezirken, Kreisen und Gemeinden

DIE LINKE		Sonstige		Von den gültigen Stimmen entfielen auf																Schl. Nr.
				davon																
				FREIE WÄHLER	dieBasis	Tier-schutz-partei	Die PARTEI	ÖDP	BP	Piraten-partei	Team Toden-höfer	Volt	UNAB-HÄN-GIGE	Gesund-heits-forschung	V-Partei	Die Huma-nisten	NPD	Übrige		
Anzahl	%	Anzahl	%	Anzahl																
17	18	19	20	21	22	23	24	25	26	27	28	29	30	31	32	33	34	35		

Noch: Oberfranken

																			475
121	2,2	552	10,2	330	75	-	108	19	-	-	-	-	-	-	-	-	-	20	162
137	2,5	707	13,0	372	77	69	65	10	9	15	30	12	13	8	10	1	5	11	
16	1,3	116	9,1	87	16	-	8	2	-	-	-	-	-	-	-	-	-	3	165
21	1,6	148	11,6	91	17	16	5	-	3	1	1	-	4	2	-	1	1	6	
111	2,6	399	9,5	248	40	-	82	13	-	-	-	-	-	-	-	-	-	16	168
123	2,9	519	12,3	263	37	55	58	7	10	14	17	4	14	4	3	4	5	24	
32	1,1	248	8,7	145	37	-	36	13	-	-	-	-	-	-	-	-	-	17	169
43	1,5	314	11,1	158	29	38	31	9	4	7	2	2	2	-	-	2	10	20	
43	1,6	258	9,6	163	28	-	48	8	-	-	-	-	-	-	-	-	-	11	171
57	2,1	313	11,7	179	22	33	44	3	3	2	5	1	1	1	1	2	3	13	
18	1,6	76	6,9	43	12	-	15	5	-	-	-	-	-	-	-	-	-	1	174
16	1,5	85	7,7	42	10	10	8	3	4	-	2	-	1	1	-	1	1	2	
25	1,6	183	11,8	115	22	-	39	3	-	-	-	-	-	-	-	-	-	4	175
25	1,6	252	16,3	156	18	22	23	4	3	2	-	2	3	4	1	1	5	8	
9	1,2	75	10,0	53	7	-	9	3	-	-	-	-	-	-	-	-	-	3	181
13	1,7	89	11,9	52	3	6	8	4	4	5	-	2	2	-	1	-	-	2	
16	1,7	101	10,7	73	8	-	16	2	-	-	-	-	-	-	-	-	-	2	182
12	1,3	130	13,8	86	9	16	7	2	-	1	2	2	-	-	-	-	-	5	
10	1,2	82	10,0	58	6	-	11	3	-	-	-	-	-	-	-	-	-	4	184
14	1,7	111	13,4	79	3	2	6	2	8	3	-	-	1	1	-	1	2	3	
13	1,1	113	9,2	75	16	-	10	6	-	-	-	-	-	-	-	-	-	6	189
16	1,3	143	11,6	72	11	28	6	5	3	2	2	-	1	-	-	1	3	9	
1 112	1,8	6 054	10,0	3 711	710	-	1 164	255	1	-	-	-	-	-	-	-	-	213	Zus.
1 290	2,1	7 421	12,3	4 056	638	795	663	171	123	148	156	46	105	86	35	42	75	282	

476

175	1,7	785	7,7	460	115	-	128	64	11	-	-	-	-	-	-	-	-	7	145
266	2,6	1 083	10,6	587	107	146	75	35	15	20	15	15	7	14	3	3	10	31	
100	2,1	496	10,4	314	62	-	63	36	16	-	-	-	-	-	-	-	-	5	146
126	2,6	633	13,3	357	56	63	33	22	11	20	9	4	8	8	4	8	8	22	
28	1,4	146	7,3	88	18	-	30	7	2	-	-	-	-	-	-	-	-	1	152
40	2,0	254	12,6	137	26	30	30	4	3	7	4	-	2	2	-	1	-	8	
26	1,4	185	10,2	108	27	-	21	20	8	-	-	-	-	-	-	-	-	1	154
35	1,9	222	12,2	113	27	29	15	7	5	9	4	2	1	-	1	1	3	5	
26	2,2	155	13,3	66	33	-	46	4	6	-	-	-	-	-	-	-	-	159	
34	2,9	177	15,2	82	35	23	19	3	3	-	1	-	2	2	1	-	2	4	
33	1,3	200	7,7	133	16	-	40	8	3	-	-	-	-	-	-	-	-	164	
35	1,4	279	10,8	174	19	26	19	4	2	3	2	1	8	3	-	3	9	6	
5	1,1	32	7,2	22	3	-	6	1	-	-	-	-	-	-	-	-	-	166	
5	1,1	58	12,9	32	1	10	5	1	-	1	1	-	-	-	1	1	2	3	
16	2,3	69	10,0	45	7	-	9	5	3	-	-	-	-	-	-	-	-	171	
20	2,9	82	11,9	46	9	8	8	1	1	1	1	-	-	1	-	2	2	2	
18	0,9	154	7,5	101	24	-	21	5	2	-	-	-	-	-	-	-	-	1	175
24	1,2	231	11,3	150	21	24	16	3	3	2	7	2	1	1	-	-	-	1	
28	1,2	192	8,1	104	25	-	48	12	3	-	-	-	-	-	-	-	-	177	
35	1,5	281	11,9	170	22	32	21	4	2	6	-	1	2	1	2	2	5	11	
36	1,1	335	10,1	231	33	-	36	27	8	-	-	-	-	-	-	-	-	178	
50	1,5	394	11,8	242	35	44	18	13	4	4	6	5	2	7	1	-	5	8	
23	1,8	77	6,1	45	2	-	20	5	5	-	-	-	-	-	-	-	-	179	
31	2,5	116	9,2	55	2	12	18	1	3	5	8	2	3	3	-	1	1	2	
15	1,1	108	7,7	69	12	-	15	9	-	-	-	-	-	-	-	-	-	3	180
32	2,3	172	12,3	103	13	21	12	5	3	3	-	-	3	2	2	-	1	4	
2	0,6	12	3,4	5	1	-	4	2	-	-	-	-	-	-	-	-	-	182	
2	0,6	30	8,5	19	1	4	3	-	1	1	-	-	1	-	-	-	-	2	
34	1,4	244	9,8	124	47	-	45	24	2	-	-	-	-	-	-	-	-	183	
50	2,0	338	13,5	170	41	56	26	18	3	3	5	4	2	2	2	1	3	2	
13	0,7	170	9,5	117	8	-	31	6	8	-	-	-	-	-	-	-	-	184	
19	1,1	208	11,6	134	4	32	6	4	3	3	4	-	2	5	-	-	6	5	

Noch: 1. Ergebnisse der Bundestagswahl 2021 nach

Schl. Nr.	Gebiet	Wahlberechtigte		Wähler		Art der Stimme	Von den gültigen Stimmen entfielen auf									
		Nichtwähler	Wahlbeteiligung in %	Ungültige Stimmen	Gültige Stimmen		CSU		SPD		GRÜNE		FDP		AfD	
							Anzahl	%	Anzahl	%	Anzahl	%	Anzahl	%	Anzahl	%
							1	2	3	4	5	6	7	8	9	10

Noch: Oberfranken

476 Noch: Landkreis Kronach

185	Weißenbrunn .....	2 352	1 895	E	17	0,9	1 878	796	42,4	454	24,2	125	6,7	74	3,9	237	12,6
		457	80,6	Z	17	0,9	1 878	580	30,9	533	28,4	135	7,2	134	7,1	240	12,8
189	Wilhelmsthal .....	3 028	2 519	E	19	0,8	2 500	1 557	62,3	360	14,4	123	4,9	69	2,8	217	8,7
		509	83,2	Z	15	0,6	2 504	1 226	49,0	470	18,8	152	6,1	123	4,9	260	10,4
	Zusammen	54 179	43 413	E	379	0,9	43 034	20 470	47,6	9 660	22,4	2 390	5,6	1 640	3,8	4 570	10,6
		10 766	80,1	Z	295	0,7	43 118	15 616	36,2	10 725	24,9	2 707	6,3	3 303	7,7	4 876	11,3

477 Landkreis Kulmbach

117	Grafengehaig, M .....	734	584	E	4	0,7	580	296	51,0	93	16,0	37	6,4	20	3,4	75	12,9
		150	79,6	Z	1	0,2	583	211	36,2	129	22,1	40	6,9	46	7,9	78	13,4
118	Guttenberg .....	416	350	E	3	0,9	347	184	53,0	63	18,2	17	4,9	14	4,0	35	10,1
		66	84,1	Z	-	-	350	121	34,6	91	26,0	24	6,9	24	6,9	33	9,4
119	Harsdorf .....	805	692	E	2	0,3	690	264	38,3	142	20,6	67	9,7	26	3,8	60	8,7
		113	86,0	Z	3	0,4	689	242	35,1	171	24,8	78	11,3	33	4,8	62	9,0
121	Himmelkron .....	2 832	2 080	E	11	0,5	2 069	958	46,3	372	18,0	199	9,6	99	4,8	172	8,3
		752	73,4	Z	8	0,4	2 072	742	35,8	448	21,6	205	9,9	160	7,7	176	8,5
124	Kasendorf, M .....	1 948	1 637	E	3	0,2	1 634	760	46,5	275	16,8	127	7,8	78	4,8	144	8,8
		311	84,0	Z	5	0,3	1 632	555	34,0	327	20,0	183	11,2	146	8,9	154	9,4
127	Ködnitz .....	1 273	1 078	E	3	0,3	1 075	553	51,4	151	14,0	78	7,3	30	2,8	87	8,1
		195	84,7	Z	5	0,5	1 073	397	37,0	199	18,5	82	7,6	73	6,8	103	9,6
128	Kulmbach, GKSt .....	20 731	16 126	E	100	0,6	16 026	6 418	40,0	4 143	25,9	1 416	8,8	754	4,7	1 329	8,3
		4 605	77,8	Z	88	0,5	16 038	5 000	31,2	4 081	25,4	1 791	11,2	1 434	8,9	1 526	9,5
129	Kupferberg, St .....	873	725	E	5	0,7	720	345	47,9	120	16,7	43	6,0	18	2,5	97	13,5
		148	83,0	Z	5	0,7	720	244	33,9	156	21,7	55	7,6	56	7,8	107	14,9
135	Ludwigschorgast, M .....	810	711	E	6	0,8	705	368	52,2	164	23,3	41	5,8	25	3,5	49	7,0
		99	87,8	Z	2	0,3	709	246	34,7	193	27,2	42	5,9	61	8,6	59	8,3
136	Mainleus, M .....	5 194	4 044	E	29	0,7	4 015	1 701	42,4	800	19,9	275	6,8	191	4,8	436	10,9
		1 150	77,9	Z	21	0,5	4 023	1 227	30,5	883	21,9	361	9,0	344	8,6	480	11,9
138	Marktleugast, M .....	2 633	2 052	E	5	0,2	2 047	1 152	56,3	266	13,0	60	2,9	75	3,7	244	11,9
		581	77,9	Z	6	0,3	2 046	868	42,4	387	18,9	92	4,5	130	6,4	289	14,1
139	Marktschorgast, M .....	1 165	960	E	5	0,5	955	389	40,7	239	25,0	40	4,2	36	3,8	102	10,7
		205	82,4	Z	5	0,5	955	297	31,1	252	26,4	54	5,7	60	6,3	118	12,4
142	Neudrossenfeld .....	3 093	2 640	E	13	0,5	2 627	967	36,8	421	16,0	190	7,2	104	4,0	182	6,9
		453	85,4	Z	11	0,4	2 629	884	33,6	575	21,9	261	9,9	230	8,7	211	8,0
143	Neuenmarkt .....	2 368	1 913	E	17	0,9	1 896	750	39,6	438	23,1	183	9,7	67	3,5	168	8,9
		455	80,8	Z	15	0,8	1 898	571	30,1	498	26,2	206	10,9	131	6,9	194	10,2
148	Presseck, M .....	1 484	1 198	E	2	0,2	1 196	600	50,2	235	19,6	62	5,2	30	2,5	139	11,6
		286	80,7	Z	3	0,3	1 195	479	40,1	246	20,6	74	6,2	57	4,8	158	13,2
151	Rugendorf .....	803	673	E	-	-	673	336	49,9	118	17,5	23	3,4	28	4,2	76	11,3
		130	83,8	Z	2	0,3	671	242	36,1	155	23,1	35	5,2	47	7,0	81	12,1
156	Stadtsteinach, St .....	2 584	2 009	E	7	0,3	2 002	1 072	53,5	334	16,7	83	4,1	56	2,8	217	10,8
		575	77,7	Z	9	0,4	2 000	772	38,6	378	18,9	131	6,6	143	7,2	266	13,3
157	Thurnau, M .....	3 392	2 837	E	10	0,4	2 827	1 443	51,0	481	17,0	225	8,0	83	2,9	188	6,7
		555	83,6	Z	9	0,3	2 828	1 083	38,3	582	20,6	281	9,9	199	7,0	234	8,3
158	Tregast .....	1 332	1 146	E	3	0,3	1 143	504	44,1	253	22,1	89	7,8	57	5,0	99	8,7
		186	86,0	Z	3	0,3	1 143	398	34,8	257	22,5	114	10,0	97	8,5	119	10,4
159	Untersteinach .....	1 495	1 269	E	6	0,5	1 263	563	44,6	258	20,4	71	5,6	75	5,9	153	12,1
		226	84,9	Z	1	0,1	1 268	383	30,2	331	26,1	94	7,4	128	10,1	160	12,6
163	Wirsberg, M .....	1 528	1 145	E	5	0,4	1 140	504	44,2	227	19,9	82	7,2	31	2,7	106	9,3
		383	74,9	Z	5	0,4	1 140	374	32,8	272	23,9	101	8,9	66	5,8	125	11,0
164	Wonsees, M .....	926	786	E	2	0,3	784	448	57,1	78	9,9	42	5,4	34	4,3	53	6,8
		140	84,9	Z	5	0,6	781	336	43,0	113	14,5	54	6,9	63	8,1	56	7,2
	Zusammen	58 419	46 655	E	241	0,5	46 414	20 575	44,3	9 671	20,8	3 450	7,4	1 931	4,2	4 211	9,1
		11 764	79,9	Z	212	0,5	46 443	15 672	33,7	10 724	23,1	4 358	9,4	3 728	8,0	4 789	10,3

E = Erststimmen. Z = Zweitstimmen.

Regierungsbezirken, Kreisen und Gemeinden

DIE LINKE		Sonstige		Von den gültigen Stimmen entfielen auf																Schl. Nr.
				davon																
				FREIE WÄHLER	dieBasis	Tier-schutz-partei	Die PARTEI	ÖDP	BP	Piraten-partei	Team Toden-höfer	Volt	UNAB-HÄN-GIGE	Gesund-heits-forschung	V-Partei	Die Huma-nisten	NPD	Übrige		
Anzahl	%	Anzahl	%	Anzahl																
17	18	19	20	21	22	23	24	25	26	27	28	29	30	31	32	33	34	35		

Noch: Oberfranken

																			476
32	1,7	160	8,5	101	23	-	25	8	3	-	-	-	-	-	-	-	-	-	185
38	2,0	218	11,6	130	29	16	18	3	1	7	4	1	2	1	1	1	3	1	
20	0,8	154	6,2	109	11	-	23	6	4	-	-	-	-	-	-	-	-	1	189
34	1,4	239	9,5	162	18	11	14	12	2	-	-	5	-	2	-	3	2	8	
630	1,5	3 674	8,5	2 242	467	-	611	249	84	-	-	-	-	-	-	-	-	21	Zus.
876	2,0	5 015	11,6	2 863	466	587	356	140	65	95	71	42	46	54	18	27	62	123	
																			477
12	2,1	47	8,1	31	11	-	2	1	2	-	-	-	-	-	-	-	-	-	117
14	2,4	65	11,1	46	8	6	-	1	-	1	-	-	-	-	-	1	1	1	
4	1,2	30	8,6	17	9	-	3	-	1	-	-	-	-	-	-	-	-	-	118
4	1,1	53	15,1	29	10	2	6	-	1	2	-	-	3	-	-	-	-	-	
10	1,4	121	17,5	95	12	-	6	8	-	-	-	-	-	-	-	-	-	-	119
10	1,5	93	13,5	61	13	11	2	2	1	1	-	-	-	-	-	1	-	1	
47	2,3	222	10,7	153	22	-	27	13	7	-	-	-	-	-	-	-	-	-	121
49	2,4	292	14,1	161	26	31	20	9	8	8	2	4	7	3	2	4	3	4	
33	2,0	217	13,3	159	20	-	22	11	5	-	-	-	-	-	-	-	-	-	124
46	2,8	221	13,5	140	28	19	15	6	1	2	1	-	-	1	3	-	2	3	
17	1,6	159	14,8	117	11	-	18	9	4	-	-	-	-	-	-	-	-	-	127
17	1,6	202	18,8	130	14	21	13	5	5	1	3	1	-	-	-	1	2	6	
331	2,1	1 635	10,2	1 087	228	-	168	121	31	-	-	-	-	-	-	-	-	-	128
441	2,7	1 765	11,0	926	208	173	134	63	20	48	33	25	28	33	9	6	13	46	
7	1,0	90	12,5	66	7	-	11	4	2	-	-	-	-	-	-	-	-	-	129
8	1,1	94	13,1	60	4	9	5	3	-	1	1	-	5	-	-	-	1	5	
9	1,3	49	7,0	35	6	-	4	3	1	-	-	-	-	-	-	-	-	-	135
18	2,5	90	12,7	52	8	12	6	-	1	4	1	1	1	1	-	-	2	1	
61	1,5	551	13,7	355	101	-	50	33	12	-	-	-	-	-	-	-	-	-	136
105	2,6	623	15,5	342	104	51	41	28	9	9	3	4	6	4	4	3	5	10	
30	1,5	220	10,7	173	9	-	25	11	2	-	-	-	-	-	-	-	-	-	138
34	1,7	246	12,0	165	18	23	14	3	3	4	2	2	3	3	2	-	1	3	
16	1,7	133	13,9	108	7	-	17	-	1	-	-	-	-	-	-	-	-	-	139
21	2,2	153	16,0	111	5	6	13	-	1	1	-	3	-	5	-	-	2	6	
29	1,1	734	27,9	668	24	-	18	22	2	-	-	-	-	-	-	-	-	-	142
41	1,6	427	16,2	293	31	33	18	9	4	3	14	3	7	2	3	1	3	3	
38	2,0	252	13,3	192	19	-	24	12	5	-	-	-	-	-	-	-	-	-	143
49	2,6	249	13,1	151	16	19	22	12	9	4	4	-	4	2	1	-	1	4	
12	1,0	118	9,9	90	13	-	8	5	2	-	-	-	-	-	-	-	-	-	148
20	1,7	161	13,5	101	17	17	9	5	2	1	1	-	-	2	3	-	1	2	
9	1,3	83	12,3	63	6	-	4	6	4	-	-	-	-	-	-	-	-	-	151
11	1,6	100	14,9	66	3	8	2	5	3	6	1	-	2	-	1	-	-	3	
29	1,4	211	10,5	159	13	-	28	8	3	-	-	-	-	-	-	-	-	-	156
40	2,0	270	13,5	175	14	24	22	4	2	8	1	-	2	1	2	1	2	12	
47	1,7	360	12,7	290	28	-	22	11	9	-	-	-	-	-	-	-	-	-	157
78	2,8	371	13,1	246	33	27	18	6	6	5	2	1	13	6	1	1	2	4	
13	1,1	128	11,2	93	10	-	12	12	1	-	-	-	-	-	-	-	-	-	158
29	2,5	129	11,3	77	7	11	8	7	2	4	-	1	1	5	-	-	3	3	
10	0,8	133	10,5	83	19	-	26	4	1	-	-	-	-	-	-	-	-	-	159
17	1,3	155	12,2	82	17	28	15	-	1	2	-	1	2	1	1	-	3	2	
26	2,3	164	14,4	125	16	-	14	6	3	-	-	-	-	-	-	-	-	-	163
20	1,8	182	16,0	110	16	20	17	3	4	1	2	-	1	1	2	-	3	2	
10	1,3	119	15,2	95	12	-	3	7	2	-	-	-	-	-	-	-	-	-	164
14	1,8	145	18,6	106	11	6	3	8	3	2	1	1	-	1	1	1	-	1	
800	1,7	5 776	12,4	4 254	603	-	512	307	100	-	-	-	-	-	-	-	-	-	Zus.
1 086	2,3	6 086	13,1	3 630	611	557	403	179	86	118	72	47	85	71	35	20	50	122	

Noch: 1. Ergebnisse der Bundestagswahl 2021 nach

Schl. Nr.	Gebiet	Wahlberechtigte		Wähler	Art der Stimme	Ungültige Stimmen		Gültige Stimmen		Von den gültigen Stimmen entfielen auf									
		Nichtwähler	Wahlbeteiligung in %			Anzahl	%	Anzahl	CSU		SPD		GRÜNE		FDP		AfD		
									Anzahl	%	Anzahl	%	Anzahl	%	Anzahl	%	Anzahl	%	
									1	2	3	4	5	6	7	8	9	10	11

Noch: Oberfranken

478 Landkreis Lichtenfels

111	Altenkunstadt	4 321 932	3 389 78,4	E Z	20 25	0,6 0,7	3 369 3 364	1 689 1 111	50,1 33,0	496 748	14,7 22,2	209 244	6,2 7,3	131 252	3,9 7,5	441 478	13,1 14,2
116	Burgkunstadt, St	5 156 1 268	3 888 75,4	E Z	26 26	0,7 0,7	3 862 3 862	1 971 1 351	51,0 35,0	595 834	15,4 21,6	286 375	7,4 9,7	143 322	3,7 8,3	389 389	10,1 10,1
120	Ebensfeld, M	4 544 761	3 783 83,3	E Z	7 10	0,2 0,3	3 776 3 773	2 036 1 534	53,9 40,7	380 567	10,1 15,0	245 304	6,5 8,1	182 313	4,8 8,3	390 442	10,3 11,7
127	Hochstadt a.Main	1 338 242	1 096 81,9	E Z	3 4	0,3 0,4	1 093 1 092	586 423	53,6 38,7	160 206	14,6 18,9	51 63	4,7 5,8	41 96	3,8 8,8	105 117	9,6 10,7
139	Lichtenfels, St	15 636 3 765	11 871 75,9	E Z	83 68	0,7 0,6	11 788 11 803	5 825 4 056	49,4 34,4	1 840 2 457	15,6 20,8	869 1 130	7,4 9,6	499 1 008	4,2 8,5	1 314 1 380	11,1 11,7
143	Marktgraitz, M	938 189	749 79,9	E Z	3 3	0,4 0,4	746 746	386 287	51,7 38,5	112 143	15,0 19,2	41 60	5,5 8,0	30 45	4,0 6,0	94 105	12,6 14,1
144	Marktzeuln, M	1 225 235	990 80,8	E Z	8 13	0,8 1,3	982 977	514 347	52,3 35,5	158 227	16,1 23,2	40 64	4,1 6,6	48 79	4,9 8,1	123 126	12,5 12,9
145	Michelau i.OFr.	5 060 1 140	3 920 77,5	E Z	23 23	0,6 0,6	3 897 3 897	1 953 1 323	50,1 33,9	687 923	17,6 23,7	197 250	5,1 6,4	149 311	3,8 8,0	457 513	11,7 13,2
155	Redwitz a.d.Rodach	2 618 576	2 042 78,0	E Z	9 10	0,4 0,5	2 033 2 032	970 657	47,7 32,3	469 566	23,1 27,9	88 132	4,3 6,5	97 158	4,8 7,8	199 229	9,8 11,3
165	Bad Staffelstein, St	8 739 1 608	7 131 81,6	E Z	72 68	1,0 1,0	7 059 7 063	3 793 2 745	53,7 38,9	773 1 190	11,0 16,8	599 668	8,5 9,5	305 570	4,3 8,1	613 707	8,7 10,0
176	Weismain, St	3 722 573	3 149 84,6	E Z	15 12	0,5 0,4	3 134 3 137	2 031 1 482	64,8 47,2	258 411	8,2 13,1	120 182	3,8 5,8	99 253	3,2 8,1	301 325	9,6 10,4
	Zusammen	53 297 11 289	42 008 78,8	E Z	269 262	0,6 0,6	41 739 41 746	21 754 15 316	52,1 36,7	5 928 8 272	14,2 19,8	2 745 3 472	6,6 8,3	1 724 3 407	4,1 8,2	4 426 4 811	10,6 11,5

479 Landkreis Wunsiedel i.Fichtelgebirge

111	Bad Alexandersbad	764 185	579 75,8	E Z	8 5	1,4 0,9	571 574	259 194	45,4 33,8	123 122	21,5 21,3	42 53	7,4 9,2	28 58	4,9 10,1	68 74	11,9 12,9
112	Arzberg, St	4 060 1 012	3 048 75,1	E Z	22 23	0,7 0,8	3 026 3 025	1 156 942	38,2 31,1	828 806	27,4 26,6	154 190	5,1 6,3	113 194	3,7 6,4	436 436	14,4 14,4
126	Höchstädt i.Fichtelgebirge	886 94	792 89,4	E Z	6 9	0,8 1,1	786 783	297 249	37,8 31,8	229 220	29,1 28,1	50 67	6,4 8,6	25 51	3,2 6,5	71 70	9,0 8,9
127	Hohenberg a.d.Eger, St	1 140 239	901 79,0	E Z	7 8	0,8 0,9	894 893	308 257	34,5 28,8	292 281	32,7 31,5	53 62	5,9 6,9	38 57	4,3 6,4	113 111	12,6 12,4
129	Kirchenlamitz, St	2 533 448	2 085 82,3	E Z	20 15	1,0 0,7	2 065 2 070	834 713	40,4 34,4	546 568	26,4 27,4	88 111	4,3 5,4	79 132	3,8 6,4	308 235	14,9 11,4
135	Marktleuthen, St	2 454 611	1 843 75,1	E Z	18 17	1,0 0,9	1 825 1 826	717 568	39,3 31,1	561 569	30,7 31,2	95 127	5,2 7,0	58 112	3,2 6,1	199 193	10,9 10,6
136	Marktrechwitz, GKSt	12 877 3 457	9 420 73,2	E Z	80 77	0,8 0,8	9 340 9 343	3 695 2 951	39,6 31,6	2 339 2 335	25,0 25,0	554 695	5,9 7,4	520 805	5,6 8,6	1 180 1 179	12,6 12,6
138	Nagel	1 424 253	1 171 82,2	E Z	13 11	1,1 0,9	1 158 1 160	451 388	38,9 33,4	220 196	19,0 16,9	58 73	5,0 6,3	44 60	3,8 5,2	208 193	18,0 16,6
145	Röslau	1 610 286	1 324 82,2	E Z	7 9	0,5 0,7	1 317 1 315	463 388	35,2 29,5	423 415	32,1 31,6	50 57	3,8 4,3	55 83	4,2 6,3	174 165	13,2 12,5
147	Schirnding, M	829 172	657 79,3	E Z	11 7	1,7 1,1	646 650	283 247	43,8 38,0	151 156	23,4 24,0	20 30	3,1 4,6	29 41	4,5 6,3	103 96	15,9 14,8
150	Schönwald, St	2 550 554	1 996 78,3	E Z	14 10	0,7 0,5	1 982 1 986	832 643	42,0 32,4	552 571	27,9 28,8	101 138	5,1 6,9	102 154	5,1 7,8	197 203	9,9 10,2
152	Selb, GKSt	11 626 2 939	8 687 74,7	E Z	74 65	0,9 0,7	8 613 8 622	3 563 2 753	41,4 31,9	2 117 2 204	24,6 25,6	480 639	5,6 7,4	531 777	6,2 9,0	965 965	11,2 11,2
158	Thiersheim, M	1 470 246	1 224 83,3	E Z	6 6	0,5 0,5	1 218 1 218	530 438	43,5 36,0	334 317	27,4 26,0	66 82	5,4 6,7	59 103	4,8 8,5	123 126	10,1 10,3
159	Thierstein, M	926 133	793 85,6	E Z	7 5	0,9 0,6	786 788	284 208	36,1 26,4	211 207	26,8 26,3	43 56	5,5 7,1	44 66	5,6 8,4	88 89	11,2 11,3
161	Tröstau	1 878 333	1 545 82,3	E Z	11 7	0,7 0,5	1 534 1 538	564 446	36,8 29,0	456 399	29,7 25,9	55 83	3,6 5,4	67 131	4,4 8,5	220 207	14,3 13,5
166	Weißensstadt, St	2 599 510	2 089 80,4	E Z	15 16	0,7 0,8	2 074 2 073	889 700	42,9 33,8	546 550	26,3 26,5	127 165	6,1 8,0	91 181	4,4 8,7	219 199	10,6 9,6

E = Erststimmen. Z = Zweitstimmen.

Regierungsbezirken, Kreisen und Gemeinden

DIE LINKE		Sonstige		Von den gültigen Stimmen entfielen auf																Schl. Nr.
				davon																
				FREIE WÄHLER	dieBasis	Tier-schutz-partei	Die PARTEI	ÖDP	BP	Piraten-partei	Team Toden-höfer	Volt	UNAB-HÄN-GIGE	Gesund-heits-forschung	V-Partei	Die Huma-nisten	NPD	Übrige		
Anzahl	%	Anzahl	%	Anzahl																
17	18	19	20	21	22	23	24	25	26	27	28	29	30	31	32	33	34	35		

Noch: Oberfranken

59	1,8	344	10,2	215	49	-	45	24	11	-	-	-	-	-	-	-	-	-	478
74	2,2	457	13,6	259	52	39	32	16	11	8	3	7	6	3	1	1	7	12	111
78	2,0	400	10,4	252	38	-	53	50	7	-	-	-	-	-	-	-	-	-	116
105	2,7	486	12,6	255	42	38	41	41	8	15	4	1	7	5	1	3	12	13	116
53	1,4	490	13,0	329	47	-	74	23	17	-	-	-	-	-	-	-	-	-	120
69	1,8	544	14,4	358	30	30	29	16	17	15	8	7	7	7	2	3	6	9	120
23	2,1	127	11,6	107	6	-	8	2	4	-	-	-	-	-	-	-	-	-	127
25	2,3	162	14,8	118	9	9	4	1	2	6	-	-	2	4	2	-	2	3	127
245	2,1	1 196	10,1	733	127	-	210	79	47	-	-	-	-	-	-	-	-	-	139
272	2,3	1 500	12,7	762	128	149	145	74	35	40	27	17	12	21	12	10	17	51	139
14	1,9	69	9,2	40	8	-	15	4	2	-	-	-	-	-	-	-	-	-	143
17	2,3	89	11,9	50	9	8	10	2	4	2	1	-	1	1	1	-	-	-	143
16	1,6	83	8,5	57	9	-	10	3	4	-	-	-	-	-	-	-	-	-	144
19	1,9	115	11,8	74	9	13	4	4	3	5	-	-	-	2	1	-	-	-	144
59	1,5	395	10,1	221	63	-	84	17	10	-	-	-	-	-	-	-	-	-	145
72	1,8	505	13,0	247	53	59	57	12	11	10	3	5	4	8	3	6	11	16	145
41	2,0	169	8,3	120	15	-	20	12	2	-	-	-	-	-	-	-	-	-	155
42	2,1	248	12,2	125	19	30	8	10	3	7	22	2	4	3	1	2	3	9	155
115	1,6	861	12,2	555	76	-	175	32	23	-	-	-	-	-	-	-	-	-	165
124	1,8	1 059	15,0	660	85	85	79	26	19	21	6	22	6	9	4	5	16	16	165
29	0,9	296	9,4	212	38	-	27	13	6	-	-	-	-	-	-	-	-	-	176
53	1,7	431	13,7	294	39	34	19	13	7	7	4	2	1	3	1	2	1	4	176
732	1,8	4 430	10,6	2 841	476	-	721	259	133	-	-	-	-	-	-	-	-	-	Zus.
872	2,1	5 596	13,4	3 202	475	494	428	215	120	136	78	63	50	66	29	32	75	133	Zus.

479

8	1,4	43	7,5	23	6	-	10	4	-	-	-	-	-	-	-	-	-	-	111
13	2,3	60	10,5	32	4	6	8	5	1	-	1	-	1	-	-	-	1	1	111
45	1,5	294	9,7	198	28	-	55	10	-	-	-	-	-	-	-	-	-	3	112
56	1,9	401	13,3	234	32	48	29	7	12	9	2	1	4	3	5	2	7	6	112
9	1,1	105	13,4	73	13	-	11	3	-	-	-	-	-	-	-	-	-	5	126
14	1,8	112	14,3	71	9	9	6	1	4	3	-	2	-	1	-	2	-	4	126
13	1,5	77	8,6	48	6	-	18	4	-	-	-	-	-	-	-	-	-	1	127
16	1,8	109	12,2	52	8	22	8	2	5	1	1	-	-	1	-	1	3	5	127
51	2,5	159	7,7	104	17	-	32	1	-	-	-	-	-	-	-	-	-	5	129
56	2,7	255	12,3	138	13	24	29	2	7	10	4	1	5	3	-	6	2	11	129
34	1,9	161	8,8	102	17	-	32	8	-	-	-	-	-	-	-	-	-	2	135
34	1,9	223	12,2	123	15	19	23	11	3	6	1	-	10	5	1	-	4	2	135
253	2,7	799	8,6	468	122	-	154	36	-	-	-	-	-	-	-	-	-	19	136
280	3,0	1 098	11,8	571	105	150	91	14	29	21	25	11	17	15	3	11	9	26	136
14	1,2	163	14,1	104	26	-	24	1	-	-	-	-	-	-	-	-	-	8	138
21	1,8	229	19,7	142	24	20	12	2	8	2	2	-	4	1	3	-	2	7	138
21	1,6	131	9,9	104	7	-	15	3	-	-	-	-	-	-	-	-	-	2	145
31	2,4	176	13,4	110	8	19	9	1	7	6	1	3	4	1	-	-	4	3	145
7	1,1	53	8,2	39	4	-	7	2	-	-	-	-	-	-	-	-	-	1	147
5	0,8	75	11,5	49	3	9	7	2	1	-	1	-	1	-	-	-	1	1	147
27	1,4	171	8,6	118	14	-	28	5	-	-	-	-	-	-	-	-	-	6	150
32	1,6	245	12,3	141	17	26	16	7	5	7	11	3	4	1	4	-	1	2	150
184	2,1	773	9,0	537	86	-	118	26	-	-	-	-	-	-	-	-	-	6	152
212	2,5	1 072	12,4	569	91	160	78	17	20	16	54	4	11	7	7	11	11	16	152
13	1,1	93	7,6	55	11	-	17	6	-	-	-	-	-	-	-	-	-	4	158
19	1,6	133	10,9	81	9	15	10	3	4	1	1	1	1	-	3	-	-	4	158
14	1,8	102	13,0	75	6	-	15	3	-	-	-	-	-	-	-	-	-	3	159
19	2,4	143	18,1	95	7	15	6	3	5	2	-	-	2	1	-	1	2	4	159
20	1,3	152	9,9	107	15	-	25	2	-	-	-	-	-	-	-	-	-	3	161
39	2,5	233	15,1	138	13	31	10	1	12	3	3	2	5	4	-	-	7	4	161
32	1,5	170	8,2	104	27	-	20	14	-	-	-	-	-	-	-	-	-	5	166
28	1,4	250	12,1	149	21	22	13	10	6	5	8	1	1	-	2	2	7	3	166

Noch: 1. Ergebnisse der Bundestagswahl 2021 nach

Schl. Nr.	Gebiet	Wahlberechtigte	Wähler	Art der Stimme	Ungültige Stimmen		Gültige Stimmen		Von den gültigen Stimmen entfielen auf									
		Nichtwähler	Wahlbeteiligung in %		Anzahl	%	Anzahl	%	CSU		SPD		GRÜNE		FDP		AfD	
									Anzahl	%	Anzahl	%	Anzahl	%	Anzahl	%	Anzahl	%
		1	2		3	4	5	6	7	8	9	10	11	12	13	14	15	16

Noch: Oberfranken

479 Noch: Landkreis Wunsiedel i.Fichtelgebirge

169	Wunsiedel, St .....	7 114	5 267	E	36	0,7	5 231	2 274	43,5	1 201	23,0	318	6,1	245	4,7	645	12,3
		1 847	74,0	Z	32	0,6	5 235	1 761	33,6	1 192	22,8	449	8,6	419	8,0	659	12,6
	Zusammen	56 740	43 421	E	355	0,8	43 066	17 399	40,4	11 129	25,8	2 354	5,5	2 128	4,9	5 317	12,3
		13 319	76,5	Z	322	0,7	43 099	13 846	32,1	11 108	25,8	3 077	7,1	3 424	7,9	5 200	12,1
	Landkreise zusammen	659 492	533 806	E	3 353	0,6	530 453	229 047	43,2	106 925	20,2	43 102	8,1	28 499	5,4	54 829	10,3
		125 686	80,9	Z	2 712	0,5	531 094	187 478	35,3	112 606	21,2	47 215	8,9	45 271	8,5	58 391	11,0

E = Erststimmen. Z = Zweitstimmen.



Regierungsbezirken, Kreisen und Gemeinden

DIE LINKE		Sonstige		Von den gültigen Stimmen entfielen auf																Schl. Nr.
				davon																
				FREIE WÄHLER	dieBasis	Tier-schutz-partei	Die PARTEI	ÖDP	BP	Piraten-partei	Team Toden-höfer	Volt	UNAB-HÄN-GIGE	Gesund-heits-forschung	V-Partei	Die Huma-nisten	NPD	Übrige		
Anzahl	%	Anzahl	%	Anzahl																
17	18	19	20	21	22	23	24	25	26	27	28	29	30	31	32	33	34	35		

Noch: Oberfranken

124	2,4	424	8,1	236	62	-	83	36	-	-	-	-	-	-	-	-	-	7	479
160	3,1	595	11,4	334	51	61	57	23	6	10	8	6	7	6	3	2	11	10	169
869	2,0	3 870	9,0	2 495	467	-	664	164	-	-	-	-	-	-	-	-	-	80	Zus.
1 035	2,4	5 409	12,6	3 029	430	656	412	111	135	102	123	35	77	49	31	38	72	109	
9 407	1,8	58 644	11,1	38 238	7 576	-	7 063	3 754	1 152	-	-	331	-	-	-	-	-	530	Lkr
11 661	2,2	68 472	12,9	39 374	6 890	6 246	4 447	2 158	1 381	1 522	1 023	835	921	727	369	419	632	1 528	

Noch: 1. Ergebnisse der Bundestagswahl 2021 nach

Schl. Nr.	Gebiet	Wahlberechtigte		Wähler		Art der Stimme	Ungültige Stimmen		Gültige Stimmen		Von den gültigen Stimmen entfielen auf									
		Nichtwähler	Wahlbeteiligung in %	Anzahl	%		Anzahl	%	CSU		SPD		GRÜNE		FDP		AfD			
									Anzahl	%	Anzahl	%	Anzahl	%	Anzahl	%	Anzahl	%		
																			1	2

Mittelfranken

Kreisfreie Städte

561	Ansbach .....	30 172	22 131	E	211	1,0	21 920	6 776	30,9	4 638	21,2	3 127	14,3	1 492	6,8	2 486	11,3
		8 041	73,3	Z	157	0,7	21 974	6 298	28,7	4 819	21,9	3 062	13,9	1 848	8,4	2 484	11,3
562	Erlangen .....	76 775	62 506	E	377	0,6	62 129	17 883	28,8	14 300	23,0	16 021	25,8	4 361	7,0	3 228	5,2
		14 269	81,4	Z	250	0,4	62 256	14 808	23,8	12 488	20,1	16 300	26,2	6 544	10,5	3 367	5,4
563	Fürth .....	86 808	64 662	E	411	0,6	64 251	16 763	26,1	18 662	29,0	10 386	16,2	4 517	7,0	5 353	8,3
		22 146	74,5	Z	338	0,5	64 324	15 502	24,1	14 884	23,1	12 144	18,9	6 335	9,8	5 572	8,7
564	Nürnberg .....	335 780	251 644	E	1 987	0,8	249 657	77 354	31,0	57 105	22,9	45 137	18,1	18 088	7,2	19 621	7,9
		84 136	74,9	Z	1 436	0,6	250 208	66 199	26,5	54 383	21,7	48 277	19,3	23 911	9,6	19 745	7,9
565	Schwabach .....	29 819	23 128	E	156	0,7	22 972	7 865	34,2	5 609	24,4	2 970	12,9	1 571	6,8	1 987	8,6
		6 691	77,6	Z	137	0,6	22 991	6 813	29,6	5 044	21,9	3 465	15,1	2 276	9,9	2 043	8,9
	Kreisfreie Städte zusammen	559 354	424 071	E	3 142	0,7	420 929	126 641	30,1	100 314	23,8	77 641	18,4	30 029	7,1	32 675	7,8
		135 283	75,8	Z	2 318	0,5	421 753	109 620	26,0	91 618	21,7	83 248	19,7	40 914	9,7	33 211	7,9

571 Landkreis Ansbach

111	Adelshofen .....	739	662	E	8	1,2	654	286	43,7	102	15,6	37	5,7	41	6,3	70	10,7
		77	89,6	Z	7	1,1	655	239	36,5	112	17,1	41	6,3	56	8,5	76	11,6
113	Arberg, M .....	1 766	1 450	E	11	0,8	1 439	709	49,3	154	10,7	100	6,9	88	6,1	125	8,7
		316	82,1	Z	11	0,8	1 439	613	42,6	210	14,6	116	8,1	106	7,4	127	8,8
114	Aurach .....	2 388	1 979	E	12	0,6	1 967	801	40,7	276	14,0	239	12,2	111	5,6	195	9,9
		409	82,9	Z	10	0,5	1 969	735	37,3	308	15,6	218	11,1	159	8,1	210	10,7
115	Bechhofen, M .....	4 731	3 593	E	25	0,7	3 568	1 477	41,4	517	14,5	305	8,5	227	6,4	397	11,1
		1 138	75,9	Z	17	0,5	3 576	1 315	36,8	596	16,7	326	9,1	286	8,0	405	11,3
122	Bruckberg .....	1 035	621	E	6	1,0	615	200	32,5	143	23,3	60	9,8	42	6,8	52	8,5
		414	60,0	Z	6	1,0	615	196	31,9	144	23,4	63	10,2	47	7,6	52	8,5
125	Buch a.Wald .....	796	673	E	5	0,7	668	270	40,4	98	14,7	52	7,8	48	7,2	64	9,6
		123	84,5	Z	6	0,9	667	226	33,9	93	13,9	64	9,6	73	10,9	69	10,3
127	Burgoberbach .....	2 838	2 371	E	20	0,8	2 351	925	39,3	404	17,2	243	10,3	148	6,3	233	9,9
		467	83,5	Z	17	0,7	2 354	811	34,5	455	19,3	261	11,1	196	8,3	244	10,4
128	Burk .....	897	719	E	6	0,8	713	276	38,7	87	12,2	57	8,0	58	8,1	81	11,4
		178	80,2	Z	-	-	719	241	33,5	111	15,4	53	7,4	57	7,9	82	11,4
130	Colmberg, M .....	1 705	1 417	E	7	0,5	1 410	520	36,9	217	15,4	160	11,3	93	6,6	147	10,4
		288	83,1	Z	5	0,4	1 412	468	33,1	242	17,1	179	12,7	106	7,5	143	10,1
132	Dentlein a.Forst, M .....	1 868	1 513	E	6	0,4	1 507	641	42,5	223	14,8	130	8,6	84	5,6	205	13,6
		355	81,0	Z	7	0,5	1 506	581	38,6	259	17,2	126	8,4	99	6,6	202	13,4
134	Diebach .....	888	699	E	7	1,0	692	212	30,6	123	17,8	79	11,4	48	6,9	74	10,7
		189	78,7	Z	5	0,7	694	209	30,1	143	20,6	65	9,4	45	6,5	79	11,4
135	Dietenhofen, M .....	4 190	3 482	E	30	0,9	3 452	1 153	33,4	611	17,7	335	9,7	248	7,2	317	9,2
		708	83,1	Z	15	0,4	3 467	1 152	33,2	616	17,8	384	11,1	336	9,7	338	9,7
136	Dinkelsbühl, GKSt .....	9 215	7 283	E	49	0,7	7 234	2 630	36,4	1 210	16,7	1 092	15,1	625	8,6	601	8,3
		1 932	79,0	Z	40	0,5	7 243	2 313	31,9	1 443	19,9	995	13,7	754	10,4	603	8,3
137	Dombühl, M .....	1 204	882	E	7	0,8	875	342	39,1	132	15,1	87	9,9	56	6,4	108	12,3
		322	73,3	Z	5	0,6	877	316	36,0	147	16,8	79	9,0	69	7,9	113	12,9
139	Dürnwangen, M .....	1 986	1 615	E	17	1,1	1 598	632	39,5	287	18,0	143	8,9	96	6,0	205	12,8
		371	81,3	Z	8	0,5	1 607	557	34,7	310	19,3	152	9,5	123	7,7	207	12,9
141	Ehingen .....	1 540	1 282	E	13	1,0	1 269	530	41,8	167	13,2	95	7,5	77	6,1	144	11,3
		258	83,2	Z	7	0,5	1 275	477	37,4	199	15,6	105	8,2	76	6,0	138	10,8
145	Feuchtwangen, St .....	9 137	6 962	E	35	0,5	6 927	2 525	36,5	1 155	16,7	1 000	14,4	473	6,8	725	10,5
		2 175	76,2	Z	19	0,3	6 943	2 210	31,8	1 374	19,8	794	11,4	613	8,8	747	10,8
146	Flachlanden, M .....	1 917	1 617	E	10	0,6	1 607	550	34,2	298	18,5	142	8,8	82	5,1	210	13,1
		300	84,4	Z	8	0,5	1 609	518	32,2	309	19,2	165	10,3	118	7,3	217	13,5
152	Gepsattel .....	1 384	1 131	E	6	0,5	1 125	367	32,6	199	17,7	160	14,2	86	7,6	93	8,3
		253	81,7	Z	4	0,4	1 127	321	28,5	234	20,8	137	12,2	99	8,8	97	8,6
154	Gerolfingen .....	790	641	E	12	1,9	629	300	47,7	78	12,4	56	8,9	44	7,0	56	8,9
		149	81,1	Z	9	1,4	632	266	42,1	98	15,5	62	9,8	59	9,3	54	8,5
155	Geslau .....	1 069	918	E	10	1,1	908	393	43,3	120	13,2	77	8,5	46	5,1	77	8,5
		151	85,9	Z	2	0,2	916	346	37,8	134	14,6	79	8,6	73	8,0	80	8,7
165	Heilsbronn, St .....	6 910	5 693	E	32	0,6	5 661	1 853	32,7	1 172	20,7	796	14,1	344	6,1	464	8,2
		1 217	82,4	Z	18	0,3	5 675	1 700	30,0	1 174	20,7	874	15,4	460	8,1	505	8,9

E = Erststimmen. Z = Zweitstimmen.

Regierungsbezirken, Kreisen und Gemeinden

DIE LINKE		Sonstige		Von den gültigen Stimmen entfielen auf																Schl. Nr.
				davon																
				FREIE WÄHLER	dieBasis	Tier-schutz-partei	Die PARTEI	ÖDP	BP	PIRATEN	Team Toden-höfer	Volt	UNAB-HÄN-GIGE	Gesund-heits-forschung	V-Partei³	Die Huma-nisten	NPD	Übrige		
Anzahl	%	Anzahl	%	Anzahl																
17	18	19	20	21	22	23	24	25	26	27	28	29	30	31	32	33	34	35		
<b>Mittelfranken</b>																				
730	3,3	2 671	12,2	1 488	555	-	-	367	-	238	-	-	-	-	-	-	23	-	561	
803	3,7	2 660	12,1	1 034	412	331	187	225	53	112	57	46	43	20	24	24	29	63		
-	-	6 336	10,2	1 787	1 015	-	1 213	1 226	-	600	-	-	-	-	-	-	-	495	562	
3 232	5,2	5 517	8,9	1 639	799	464	530	630	56	314	261	321	76	61	99	127	23	117		
2 783	4,3	5 787	9,0	2 017	1 274	-	1 363	496	175	-	-	285	-	-	-	177	-	-	563	
3 349	5,2	6 538	10,2	1 901	1 103	827	695	281	126	276	393	225	111	79	97	139	57	228		
12 212	4,9	20 140	8,1	8 808	4 648	-	-	3 170	-	1 849	-	1 317	-	-	-	-	-	348	564	
12 816	5,1	24 877	9,9	7 091	3 991	3 190	2 318	1 440	267	1 396	1 873	949	403	328	306	324	217	784		
698	3,0	2 272	9,9	1 375	620	-	-	205	-	-	-	72	-	-	-	-	-	-	565	
704	3,1	2 646	11,5	963	598	318	162	100	43	129	80	60	35	26	23	32	14	63		
16 423	3,9	37 206	8,8	15 475	8 112	-	2 576	5 464	175	2 687	-	1 674	-	-	-	177	23	843	Zus.	
20 904	5,0	42 238	10,0	12 628	6 903	5 130	3 892	2 676	545	2 227	2 664	1 601	668	514	549	646	340	1 255		
<b>571</b>																				
18	2,8	100	15,3	75	14	-	-	7	-	1	-	-	-	-	-	-	3	-	111	
18	2,7	113	17,3	83	11	3	3	1	2	1	2	-	4	1	2	-	-	-		
31	2,2	232	16,1	128	47	-	-	22	-	33	-	-	-	-	-	-	2	-	113	
30	2,1	237	16,5	137	44	13	6	11	-	17	-	-	1	-	-	-	1	7		
22	1,1	323	16,4	223	62	-	-	14	-	21	-	-	-	-	-	-	3	-	114	
34	1,7	305	15,5	176	41	26	6	9	6	12	1	2	8	4	5	2	5	2		
72	2,0	573	16,1	367	108	-	-	41	-	50	-	-	-	-	-	-	7	-	115	
96	2,7	552	15,4	318	84	34	21	26	9	26	6	2	3	4	3	2	6	8		
13	2,1	105	17,1	70	6	-	-	24	-	3	-	-	-	-	-	-	2	-	122	
22	3,6	91	14,8	41	3	12	4	16	2	3	-	-	1	5	-	-	1	3		
9	1,3	127	19,0	94	13	-	-	11	-	2	-	-	-	-	-	-	7	-	125	
17	2,5	125	18,7	87	10	3	2	8	2	2	2	-	3	-	-	-	4	2		
46	2,0	352	15,0	196	101	-	-	32	-	18	-	-	-	-	-	-	5	-	127	
42	1,8	345	14,7	164	62	33	13	15	8	12	6	5	8	6	1	2	4	6		
11	1,5	143	20,1	75	39	-	-	12	-	16	-	-	-	-	-	-	1	-	128	
10	1,4	165	22,9	85	23	14	3	11	-	8	-	1	1	3	-	-	1	15		
28	2,0	245	17,4	186	38	-	-	8	-	7	-	-	-	-	-	-	6	-	130	
34	2,4	240	17,0	152	25	17	10	7	2	5	1	2	4	3	-	-	6	6		
17	1,1	207	13,7	124	55	-	-	10	-	16	-	-	-	-	-	-	2	-	132	
18	1,2	221	14,7	122	42	18	8	6	5	10	1	-	2	1	2	1	-	3		
19	2,7	137	19,8	69	26	-	-	12	-	5	-	-	-	-	-	-	25	-	134	
25	3,6	128	18,4	53	23	6	9	5	2	2	1	-	3	2	1	3	10	8		
47	1,4	741	21,5	577	66	-	-	49	-	38	-	-	-	-	-	-	11	-	135	
67	1,9	574	16,6	337	61	45	25	29	7	14	6	4	11	8	4	3	8	12		
138	1,9	938	13,0	549	239	-	-	59	-	78	-	-	-	-	-	-	13	-	136	
182	2,5	953	13,2	469	204	68	53	33	14	37	8	6	12	10	8	8	11	12		
17	1,9	133	15,2	81	18	-	-	13	-	15	-	-	-	-	-	-	6	-	137	
27	3,1	126	14,4	66	12	6	12	12	1	3	2	1	1	2	-	1	4	3		
25	1,6	210	13,1	139	48	-	-	11	-	9	-	-	-	-	-	-	3	-	139	
40	2,5	218	13,6	115	34	16	10	5	7	5	6	1	6	2	4	1	1	5		
17	1,3	239	18,8	164	46	-	-	11	-	16	-	-	-	-	-	-	2	-	141	
25	2,0	255	20,0	152	46	16	5	5	7	10	1	1	4	-	1	2	2	3		
130	1,9	919	13,3	562	214	-	-	51	-	79	-	-	-	-	-	-	13	-	145	
166	2,4	1 039	15,0	575	142	79	61	35	18	39	16	5	21	7	4	4	10	23		
37	2,3	288	17,9	234	24	-	-	9	-	10	-	-	-	-	-	-	11	-	146	
36	2,2	246	15,3	162	12	20	9	9	7	3	4	5	1	2	1	-	6	5		
36	3,2	184	16,4	111	28	-	-	15	-	17	-	-	-	-	-	-	13	-	152	
42	3,7	197	17,5	98	24	11	17	7	4	10	2	5	4	3	1	1	7	3		
7	1,1	88	14,0	68	13	-	-	7	-	-	-	-	-	-	-	-	-	-	154	
9	1,4	84	13,3	50	8	7	2	6	1	2	1	1	1	1	-	-	-	4		
13	1,4	182	20,0	144	16	-	-	11	-	3	-	-	-	-	-	-	8	-	155	
17	1,9	187	20,4	132	10	5	5	5	9	3	2	-	4	2	-	-	1	5	4	
131	2,3	901	15,9	619	115	-	-	108	-	53	-	-	-	-	-	-	6	-	165	
185	3,3	777	13,7	390	82	74	31	66	16	29	17	11	13	10	4	6	8	20		

Noch: 1. Ergebnisse der Bundestagswahl 2021 nach

Schl. Nr.	Gebiet	Wahlberechtigte		Wähler		Art der Stimme	Ungültige Stimmen		Gültige Stimmen		Von den gültigen Stimmen entfielen auf									
		Nichtwähler	Wahlbeteiligung in %	Anzahl	%		Anzahl	%	CSU		SPD		GRÜNE		FDP		AfD			
									Anzahl	%	Anzahl	%	Anzahl	%	Anzahl	%	Anzahl	%		
									1	2	3	4	5	6	7	8	9	10	11	12
Noch: Mittelfranken																				
571 Noch: Landkreis Ansbach																				
166	Herrieden, St	6 228 1 029	5 199 83,5	E Z	37 0,7	0,7	5 162 5 169	2 247 1 923	43,5 37,2	715 885	13,9 17,1	591 622	11,4 12,0	263 400	5,1 7,7	450 493	8,7 9,5			
169	Insing	869 135	734 84,5	E Z	2 -	0,3	732 734	281 251	38,4 34,2	109 110	14,9 15,0	78 86	10,7 11,7	47 60	6,4 8,2	82 91	11,2 12,4			
170	Langfurth	1 654 250	1 404 84,9	E Z	7 4	0,5	1 397 1 400	557 497	39,9 35,5	234 281	16,8 20,1	118 111	8,4 7,9	110 131	7,9 9,4	143 148	10,2 10,6			
171	Lehrberg, M	2 290 487	1 803 78,7	E Z	13 10	0,7	1 790 1 793	665 617	37,2 34,4	293 335	16,4 18,7	177 182	9,9 10,2	114 154	6,4 8,6	189 189	10,6 10,5			
174	Leutershausen, St	4 303 761	3 542 82,3	E Z	21 13	0,6	3 521 3 529	1 265 1 147	35,9 32,5	568 606	16,1 17,2	357 379	10,1 10,7	264 342	7,5 9,7	390 417	11,1 11,8			
175	Lichtenau, M	3 024 582	2 442 80,8	E Z	15 6	0,6	2 427 2 436	934 833	38,5 34,2	478 510	19,7 20,9	285 298	11,7 12,2	161 189	6,6 7,8	216 236	8,9 9,7			
177	Merkendorf, St	2 308 372	1 936 83,9	E Z	19 11	1,0	1 917 1 925	686 584	35,8 30,3	292 326	15,2 16,9	203 213	10,6 11,1	166 205	8,7 10,6	212 210	11,1 10,9			
178	Mittleschenbach	1 298 195	1 103 85,0	E Z	7 9	0,6	1 096 1 094	582 515	53,1 47,1	162 176	14,8 16,1	45 59	4,1 5,4	61 75	5,6 6,9	132 136	12,0 12,4			
179	Mönchsroth	1 242 274	968 77,9	E Z	3 5	0,3	965 963	350 308	36,3 32,0	186 199	19,3 20,7	87 79	9,0 8,2	83 91	8,6 9,4	135 146	14,0 15,2			
180	Neuendettelsau	5 679 1 238	4 441 78,2	E Z	32 23	0,7	4 409 4 418	1 449 1 287	32,9 29,1	940 989	21,3 22,4	677 719	15,4 16,3	291 355	6,6 8,0	366 360	8,3 8,1			
181	Neusitz	1 642 271	1 371 83,5	E Z	19 9	1,4	1 352 1 362	491 416	36,3 30,5	259 292	19,2 21,4	180 176	13,3 12,9	94 123	7,0 9,0	118 127	8,7 9,3			
183	Oberdachstetten	1 313 275	1 038 79,1	E Z	11 6	1,1	1 027 1 032	367 316	35,7 30,6	177 179	17,2 17,3	104 125	10,1 12,1	75 99	7,3 9,6	105 105	10,2 10,2			
188	Ohrenbach	479 54	425 88,7	E Z	2 2	0,5	423 423	180 149	42,6 35,2	54 57	12,8 13,5	42 41	9,9 9,7	30 44	7,1 10,4	40 44	9,5 10,4			
189	Ornbau, St	1 242 197	1 045 84,1	E Z	5 4	0,5	1 040 1 041	427 355	41,1 34,1	138 146	13,3 14,0	84 112	8,1 10,8	51 68	4,9 6,5	109 106	10,5 10,2			
190	Petersaurach	3 887 600	3 287 84,6	E Z	18 10	0,5	3 269 3 277	1 150 1 064	35,2 32,5	667 696	20,4 21,2	389 422	11,9 12,9	197 251	6,0 7,7	344 339	10,5 10,3			
192	Röckingen	598 98	500 83,6	E Z	1 3	0,2	499 497	207 176	41,5 35,4	86 94	17,2 18,9	56 51	11,2 10,3	37 54	7,4 10,9	41 41	8,2 8,2			
193	Rothenburg ob der Tauber, GKSt	8 055 1 832	6 223 77,3	E Z	44 18	0,7	6 179 6 205	1 924 1 689	31,1 27,2	1 318 1 513	21,3 24,4	965 843	15,6 13,6	455 620	7,4 10,0	473 511	7,7 8,2			
194	Rügland	1 018 180	838 82,3	E Z	- -	-	838 838	306 299	36,5 35,7	133 140	15,9 16,7	89 99	10,6 11,8	31 42	3,7 5,0	86 93	10,3 11,1			
196	Sachsen b.Ansbach	2 836 440	2 396 84,5	E Z	10 2	0,4	2 386 2 394	939 855	39,4 35,7	448 449	18,8 18,8	291 323	12,2 13,5	142 180	6,0 7,5	189 191	7,9 8,0			
198	Schillingsfürst, St	2 060 542	1 518 73,7	E Z	17 9	1,1	1 501 1 509	517 453	34,4 30,0	290 314	19,3 20,8	167 156	11,1 10,3	92 130	6,1 8,6	148 158	9,9 10,5			
199	Schnelldorf	2 805 513	2 292 81,7	E Z	24 18	1,0	2 268 2 274	747 654	32,9 28,8	386 473	17,0 20,8	359 239	15,8 10,5	141 213	6,2 9,4	268 278	11,8 12,2			
200	Schopfloch, M	2 157 456	1 701 78,9	E Z	15 12	0,9	1 686 1 689	560 513	33,2 30,4	417 417	24,7 24,7	144 139	8,5 8,2	131 155	7,8 9,2	210 215	12,5 12,7			
205	Steinsfeld	990 141	849 85,8	E Z	9 6	1,1	840 843	342 313	40,7 37,1	156 156	18,6 18,5	64 63	7,6 7,5	58 62	6,9 7,4	70 80	8,3 9,5			
208	Unterschwaningen	700 122	578 82,6	E Z	9 11	1,6	569 567	214 201	37,6 35,4	97 90	17,0 15,9	32 40	5,6 7,1	39 60	6,9 10,6	62 61	10,9 10,8			
214	Wassertrüdingen, St	4 479 1 156	3 323 74,2	E Z	36 24	1,1	3 287 3 299	1 313 1 144	39,9 34,7	627 674	19,1 20,4	300 341	9,1 10,3	255 285	7,8 8,6	342 343	10,4 10,4			
216	Weidenbach, M	1 663 294	1 369 82,3	E Z	7 4	0,5	1 362 1 365	495 433	36,3 31,7	243 262	17,8 19,2	219 225	16,1 16,5	79 102	5,8 7,5	90 93	6,6 6,8			
217	Weihenzell	2 294 339	1 955 85,2	E Z	13 8	0,7	1 942 1 947	777 695	40,0 35,7	278 301	14,3 15,5	234 288	12,0 14,8	136 197	7,0 10,1	115 125	5,9 6,4			
218	Weiltingen, M	1 098 183	915 83,3	E Z	8 6	0,9	907 909	389 347	42,9 38,2	135 153	14,9 16,8	78 84	8,6 9,2	56 73	6,2 8,0	77 79	8,5 8,7			

E = Erststimmen. Z = Zweitstimmen.

Regierungsbezirken, Kreisen und Gemeinden

DIE LINKE		Sonstige		Von den gültigen Stimmen entfielen auf																Schl. Nr.
				davon																
				FREIE WÄHLER	dieBasis	Tier-schutz-partei	Die PARTEI	ÖDP	BP	PIRATEN	Team Toden-höfer	Volt	UNAB-HÄN-GIGE	Gesund-heits-forschung	V-Partei³	Die Huma-nisten	NPD	Übrige		
Anzahl	%	Anzahl	%	Anzahl																
17	18	19	20	21	22	23	24	25	26	27	28	29	30	31	32	33	34	35		
Noch: Mittelfranken																				
76	1,5	820	15,9	506	211	-	-	34	-	55	-	-	-	-	-	-	14	-	166	
98	1,9	748	14,5	430	117	46	38	25	13	26	6	10	5	4	6	4	10	8	-	
13	1,8	122	16,7	83	19	-	-	7	-	2	-	-	-	-	-	-	11	-	169	
15	2,0	121	16,5	69	18	11	1	7	4	1	-	-	2	-	1	-	3	4	-	
13	0,9	222	15,9	163	37	-	-	7	-	12	-	-	-	-	-	-	3	-	170	
15	1,1	217	15,5	140	24	13	9	9	2	7	-	-	4	2	-	1	4	2	-	
50	2,8	302	16,9	232	34	-	-	21	-	14	-	-	-	-	-	-	1	-	171	
55	3,1	261	14,6	157	22	27	6	11	4	8	7	1	4	3	3	1	2	5	-	
74	2,1	603	17,1	353	140	-	-	63	-	28	-	-	-	-	-	-	19	-	174	
76	2,2	562	15,9	285	100	31	23	38	15	16	7	2	9	6	2	2	19	7	-	
47	1,9	306	12,6	204	51	-	-	26	-	20	-	-	-	-	-	-	5	-	175	
62	2,5	308	12,6	155	37	29	12	17	4	11	5	5	5	3	6	7	4	8	-	
40	2,1	318	16,6	182	62	-	-	44	-	27	-	-	-	-	-	-	3	-	177	
45	2,3	342	17,8	182	48	26	13	28	8	10	3	3	4	5	2	1	2	7	-	
4	0,4	110	10,0	72	20	-	-	12	-	4	-	-	-	-	-	-	2	-	178	
4	0,4	129	11,8	85	11	10	3	5	6	1	1	-	-	1	2	2	2	-	-	
21	2,2	103	10,7	58	27	-	-	8	-	6	-	-	-	-	-	-	4	-	179	
29	3,0	111	11,5	47	19	14	8	4	2	9	-	-	1	1	-	-	3	3	-	
104	2,4	582	13,2	365	102	-	-	78	-	33	-	-	-	-	-	-	4	-	180	
123	2,8	585	13,2	271	89	71	34	40	13	21	7	6	9	1	5	2	4	12	-	
33	2,4	177	13,1	103	33	-	-	14	-	18	-	-	-	-	-	-	9	-	181	
40	2,9	188	13,8	86	21	20	15	9	1	12	3	5	2	3	2	1	6	2	-	
28	2,7	171	16,7	112	22	-	-	17	-	11	-	-	-	-	-	-	9	-	183	
34	3,3	174	16,9	77	15	23	15	13	4	6	1	4	2	4	1	-	5	4	-	
3	0,7	74	17,5	49	14	-	-	7	-	2	-	-	-	-	-	-	2	-	188	
7	1,7	81	19,1	45	13	4	3	7	1	2	1	-	-	-	-	-	2	3	-	
16	1,5	215	20,7	122	52	-	-	11	-	28	-	-	-	-	-	-	2	-	189	
19	1,8	235	22,6	130	42	12	11	7	6	13	-	-	2	5	1	-	3	3	-	
59	1,8	463	14,2	317	61	-	-	51	-	31	-	-	-	-	-	-	3	-	190	
74	2,3	431	13,2	221	52	40	20	34	8	16	11	3	7	1	7	1	6	4	-	
10	2,0	62	12,4	35	10	-	-	12	-	4	-	-	-	-	-	-	1	-	192	
11	2,2	70	14,1	36	16	4	6	2	1	-	-	-	1	1	-	-	-	3	-	
212	3,4	832	13,5	522	153	-	-	55	-	80	-	-	-	-	-	-	22	-	193	
245	3,9	784	12,6	385	114	68	47	26	6	35	28	9	12	8	4	6	17	19	-	
26	3,1	167	19,9	123	21	-	-	10	-	10	-	-	-	-	-	-	3	-	194	
29	3,5	136	16,2	75	17	16	2	4	6	1	2	2	1	1	3	1	2	3	-	
30	1,3	347	14,5	187	85	-	-	43	-	27	-	-	-	-	-	-	5	-	196	
51	2,1	345	14,4	148	59	33	9	24	5	19	7	6	4	2	1	5	4	19	-	
28	1,9	259	17,3	196	23	-	-	15	-	17	-	-	-	-	-	-	8	-	198	
46	3,0	252	16,7	161	22	15	14	6	2	10	2	-	-	2	6	1	8	3	-	
43	1,9	324	14,3	204	70	-	-	18	-	25	-	-	-	-	-	-	7	-	199	
51	2,2	366	16,1	188	57	38	22	13	9	14	2	-	5	1	5	2	4	6	-	
31	1,8	193	11,4	125	37	-	-	14	-	10	-	-	-	-	-	-	7	-	200	
45	2,7	205	12,1	110	29	19	8	6	2	7	2	-	5	2	4	1	7	3	-	
20	2,4	130	15,5	85	17	-	-	12	-	10	-	-	-	-	-	-	6	-	205	
30	3,6	139	16,5	78	16	15	4	3	3	9	-	1	3	-	1	1	4	1	-	
14	2,5	111	19,5	72	19	-	-	11	-	8	-	-	-	-	-	-	1	-	208	
16	2,8	99	17,5	59	10	6	6	2	2	10	-	1	-	-	-	-	-	3	-	
72	2,2	378	11,5	228	78	-	-	26	-	41	-	-	-	-	-	-	5	-	214	
83	2,5	429	13,0	216	78	29	26	14	9	18	10	2	3	7	5	1	2	9	-	
31	2,3	205	15,1	121	32	-	-	37	-	13	-	-	-	-	-	-	2	-	216	
43	3,2	207	15,2	99	33	14	12	27	3	6	5	2	2	2	-	-	1	1	-	
44	2,3	358	18,4	253	40	-	-	40	-	21	-	-	-	-	-	-	4	-	217	
52	2,7	289	14,8	149	26	29	11	33	5	12	2	1	7	4	-	-	5	5	-	
6	0,7	166	18,3	115	27	-	-	16	-	7	-	-	-	-	-	-	1	-	218	
11	1,2	162	17,8	100	22	6	6	7	2	7	3	1	1	1	-	-	1	5	-	

Noch: 1. Ergebnisse der Bundestagswahl 2021 nach

Schl. Nr.	Gebiet	Wahlberechtigte		Wähler		Art der Stimme	Ungültige Stimmen		Gültige Stimmen		Von den gültigen Stimmen entfielen auf									
		Nichtwähler	Wahlbeteiligung in %	Anzahl	%		Anzahl	%	CSU		SPD		GRÜNE		FDP		AfD			
									Anzahl	%	Anzahl	%	Anzahl	%	Anzahl	%	Anzahl	%		
																			1	2

Noch: Mittelfranken

571 Noch: Landkreis Ansbach

222	Wettringen .....	744	589	E	6	1,0	583	210	36,0	96	16,5	54	9,3	39	6,7	73	12,5
		155	79,2	Z	4	0,7	585	181	30,9	107	18,3	53	9,1	50	8,5	86	14,7
223	Wieseth .....	1 061	876	E	3	0,3	873	365	41,8	126	14,4	66	7,6	45	5,2	114	13,1
		185	82,6	Z	2	0,2	874	329	37,6	140	16,0	65	7,4	54	6,2	116	13,3
224	Wilburgstetten .....	1 608	1 310	E	15	1,1	1 295	547	42,2	171	13,2	111	8,6	95	7,3	173	13,4
		298	81,5	Z	8	0,6	1 302	505	38,8	201	15,4	115	8,8	102	7,8	158	12,1
225	Windelsbach .....	830	726	E	3	0,4	723	283	39,1	97	13,4	93	12,9	39	5,4	55	7,6
		104	87,5	Z	1	0,1	725	267	36,8	105	14,5	95	13,1	51	7,0	59	8,1
226	Windsbach, St .....	4 532	3 578	E	31	0,9	3 547	1 465	41,3	616	17,4	350	9,9	202	5,7	349	9,8
		954	78,9	Z	23	0,6	3 555	1 288	36,2	656	18,5	374	10,5	280	7,9	364	10,2
227	Wittelshofen .....	1 006	858	E	6	0,7	852	376	44,1	123	14,4	63	7,4	66	7,7	86	10,1
		148	85,3	Z	1	0,1	857	338	39,4	126	14,7	72	8,4	84	9,8	96	11,2
228	Wörnitz .....	1 300	992	E	10	1,0	982	412	42,0	145	14,8	127	12,9	52	5,3	116	11,8
		308	76,3	Z	8	0,8	984	361	36,7	161	16,4	112	11,4	72	7,3	124	12,6
229	Wolframs-Eschenbach, St .....	2 363	1 956	E	19	1,0	1 937	822	42,4	250	12,9	177	9,1	146	7,5	185	9,6
		407	82,8	Z	9	0,5	1 947	711	36,5	310	15,9	189	9,7	197	10,1	196	10,1
	Zusammen	140 648	113 283	E	831	0,7	112 452	42 433	37,7	19 283	17,1	12 901	11,5	7 508	6,7	10 996	9,8
		27 365	80,5	Z	545	0,5	112 738	37 824	33,6	21 340	18,9	12 928	11,5	9 660	8,6	11 402	10,1

572 Landkreis Erlangen-Höchstadt

111	Adelsdorf .....	6 767	5 488	E	43	0,8	5 445	2 143	39,4	1 042	19,1	586	10,8	320	5,9	513	9,4
		1 279	81,1	Z	27	0,5	5 461	1 710	31,3	1 177	21,6	628	11,5	527	9,7	517	9,5
114	Aurachtal .....	2 346	1 957	E	17	0,9	1 940	827	42,6	357	18,4	260	13,4	140	7,2	170	8,8
		389	83,4	Z	13	0,7	1 944	673	34,6	372	19,1	261	13,4	207	10,6	168	8,6
115	Baierdorf, St .....	6 034	5 081	E	17	0,3	5 064	1 787	35,3	1 077	21,3	901	17,8	393	7,8	384	7,6
		953	84,2	Z	15	0,3	5 066	1 501	29,6	1 013	20,0	929	18,3	531	10,5	418	8,3
119	Bubenreuth .....	3 446	2 995	E	26	0,9	2 969	1 046	35,2	645	21,7	657	22,1	211	7,1	125	4,2
		451	86,9	Z	14	0,5	2 981	855	28,7	584	19,6	694	23,3	338	11,3	145	4,9
120	Buckenhof .....	2 365	2 083	E	9	0,4	2 074	604	29,1	507	24,4	578	27,9	108	5,2	75	3,6
		282	88,1	Z	4	0,2	2 079	471	22,7	409	19,7	683	32,9	174	8,4	86	4,1
121	Eckental, M .....	11 357	9 627	E	56	0,6	9 571	3 867	40,4	1 880	19,6	1 460	15,3	635	6,6	720	7,5
		1 730	84,8	Z	44	0,5	9 583	3 271	34,1	1 816	19,0	1 525	15,9	975	10,2	753	7,9
126	Gremsdorf .....	1 308	949	E	12	1,3	937	439	46,9	139	14,8	101	10,8	39	4,2	89	9,5
		359	72,6	Z	10	1,1	939	374	39,8	131	14,0	123	13,1	78	8,3	90	9,6
127	Großenseebach .....	1 906	1 706	E	8	0,5	1 698	850	50,1	301	17,7	242	14,3	68	4,0	88	5,2
		200	89,5	Z	7	0,4	1 699	628	37,0	332	19,5	289	17,0	154	9,1	96	5,7
130	Hemhofen .....	4 176	3 445	E	25	0,7	3 420	1 215	35,5	860	25,1	454	13,3	210	6,1	270	7,9
		731	82,5	Z	19	0,6	3 426	989	28,9	800	23,4	490	14,3	368	10,7	277	8,1
131	Heroldsberg, M .....	6 339	5 531	E	34	0,6	5 497	2 081	37,9	1 187	21,6	992	18,0	371	6,7	353	6,4
		808	87,3	Z	23	0,4	5 508	1 680	30,5	1 102	20,0	1 058	19,2	620	11,3	387	7,0
132	Herzogenaurach, St .....	16 925	13 936	E	96	0,7	13 840	5 540	40,0	2 947	21,3	1 971	14,2	944	6,8	947	6,8
		2 989	82,3	Z	85	0,6	13 851	4 451	32,1	2 912	21,0	2 180	15,7	1 528	11,0	981	7,1
133	Heßdorf .....	2 763	2 296	E	11	0,5	2 285	1 116	48,8	366	16,0	274	12,0	120	5,3	161	7,0
		467	83,1	Z	6	0,3	2 290	895	39,1	405	17,7	298	13,0	233	10,2	178	7,8
135	Höchstadt a.d.Aisch, St .....	10 648	8 682	E	52	0,6	8 630	3 442	39,9	1 387	16,1	947	11,0	488	5,7	1 119	13,0
		1 966	81,5	Z	36	0,4	8 646	2 923	33,8	1 489	17,2	1 010	11,7	812	9,4	980	11,3
137	Kalchreuth .....	2 468	2 212	E	20	0,9	2 192	911	41,6	378	17,2	394	18,0	128	5,8	128	5,8
		256	89,6	Z	6	0,3	2 206	753	34,1	365	16,5	407	18,4	238	10,8	144	6,5
139	Lonnerstadt, M .....	1 664	1 366	E	9	0,7	1 357	493	36,3	255	18,8	133	9,8	61	4,5	191	14,1
		298	82,1	Z	10	0,7	1 356	401	29,6	269	19,8	149	11,0	99	7,3	169	12,5
141	Marloffstein .....	1 265	1 141	E	5	0,4	1 136	470	41,4	181	15,9	229	20,2	102	9,0	63	5,5
		124	90,2	Z	5	0,4	1 136	409	36,0	165	14,5	225	19,8	155	13,6	64	5,6
142	Möhrendorf .....	3 672	3 292	E	12	0,4	3 280	1 068	32,6	739	22,5	685	20,9	353	10,8	167	5,1
		380	89,7	Z	8	0,2	3 284	956	29,1	619	18,8	803	24,5	374	11,4	178	5,4
143	Mühlhausen, M .....	1 382	1 168	E	4	0,3	1 164	464	39,9	153	13,1	106	9,1	60	5,2	170	14,6
		214	84,5	Z	2	0,2	1 166	377	32,3	192	16,5	107	9,2	96	8,2	153	13,1
147	Oberreichenbach .....	1 001	810	E	4	0,5	806	343	42,6	100	12,4	114	14,1	60	7,4	82	10,2
		191	80,9	Z	1	0,1	809	278	34,4	117	14,5	121	15,0	99	12,2	79	9,8

E = Erststimmen. Z = Zweitstimmen.

Regierungsbezirken, Kreisen und Gemeinden

DIE LINKE		Sonstige		Von den gültigen Stimmen entfielen auf																Schl. Nr.
				davon																
				FREIE WÄHLER	dieBasis	Tier-schutz-partei	Die PARTEI	ÖDP	BP	PIRATEN	Team Toden-höfer	Volt	UNAB-HÄN-GIGE	Gesund-heits-forschung	V-Partei³	Die Huma-nisten	NPD	Übrige		
Anzahl	%	Anzahl	%	Anzahl																
17	18	19	20	21	22	23	24	25	26	27	28	29	30	31	32	33	34	35		
Noch: Mittelfranken																				
12	2,1	99	17,0	67	14	-	-	10	-	4	-	-	-	-	-	-	-	4	-	571
13	2,2	95	16,2	47	10	8	3	8	4	3	1	4	1	1	-	-	-	1	4	222
17	1,9	140	16,0	89	32	-	-	14	-	3	-	-	-	-	-	-	-	2	-	223
17	1,9	153	17,5	77	27	7	6	14	5	1	3	1	2	2	-	2	3	3	-	223
20	1,5	178	13,7	107	40	-	-	7	-	21	-	-	-	-	-	-	-	3	-	224
37	2,8	184	14,1	98	30	17	2	3	4	13	2	-	5	5	-	1	2	2	-	224
14	1,9	142	19,6	92	19	-	-	22	-	7	-	-	-	-	-	-	-	2	-	225
23	3,2	125	17,2	82	11	3	4	7	3	2	-	2	2	-	1	-	2	6	-	225
69	1,9	496	14,0	291	119	-	-	39	-	37	-	-	-	-	-	-	10	-	-	226
95	2,7	498	14,0	227	100	43	25	19	13	16	7	6	5	9	3	-	9	16	-	226
9	1,1	129	15,1	85	27	-	-	3	-	11	-	-	-	-	-	-	-	3	-	227
12	1,4	129	15,1	80	23	7	9	1	2	1	-	1	1	-	-	-	2	2	-	227
16	1,6	114	11,6	63	36	-	-	9	-	1	-	-	-	-	-	-	5	-	-	228
25	2,5	129	13,1	53	31	12	6	6	6	3	-	1	1	2	1	-	4	3	-	228
17	0,9	340	17,6	219	65	-	-	22	-	33	-	-	-	-	-	-	1	-	-	229
23	1,2	321	16,5	179	56	22	7	14	3	21	2	1	3	3	1	2	3	4	-	229
2 206	2,0	17 125	15,2	11 055	3 185	-	-	1 372	-	1 171	-	-	-	-	-	-	342	-	-	Zus.
2 796	2,5	16 788	14,9	8 991	2 418	1 314	761	820	315	620	215	132	236	168	114	82	256	346	-	Zus.
572																				
-	-	841	15,4	585	91	-	69	36	-	39	-	-	-	-	-	-	-	21	111	
130	2,4	772	14,1	474	67	55	37	23	13	23	15	19	10	6	6	6	8	10	-	111
-	-	186	9,6	110	31	-	19	13	-	12	-	-	-	-	-	-	-	1	-	114
55	2,8	208	10,7	108	20	22	10	12	2	7	10	5	3	1	-	1	3	4	-	114
-	-	522	10,3	258	84	-	80	43	-	41	-	-	-	-	-	-	-	16	-	115
161	3,2	513	10,1	234	63	50	43	24	9	23	19	15	6	4	4	3	3	13	-	115
-	-	285	9,6	107	59	-	43	36	-	29	-	-	-	-	-	-	-	11	-	119
118	4,0	247	8,3	102	49	21	15	13	2	18	9	4	3	3	2	1	2	3	-	119
-	-	202	9,7	71	26	-	42	38	-	13	-	-	-	-	-	-	-	12	-	120
99	4,8	157	7,6	57	28	6	16	18	3	8	5	6	1	-	2	3	-	4	-	120
-	-	1 009	10,5	568	162	-	88	88	-	75	-	-	-	-	-	-	-	28	-	121
244	2,5	999	10,4	467	150	92	42	51	13	47	52	18	20	6	6	8	7	20	-	121
-	-	130	13,9	79	16	-	15	8	-	10	-	-	-	-	-	-	-	2	-	126
17	1,8	126	13,4	75	13	9	7	3	2	3	2	-	4	-	5	-	1	2	-	126
-	-	149	8,8	71	34	-	23	11	-	6	-	-	-	-	-	-	-	4	-	127
27	1,6	173	10,2	81	29	13	19	5	-	7	-	3	8	1	-	5	1	1	-	127
-	-	411	12,0	223	74	-	47	31	-	20	-	-	-	-	-	-	-	16	-	130
108	3,2	394	11,5	222	55	34	20	15	1	10	10	4	4	3	3	3	2	8	-	130
-	-	513	9,3	258	106	-	46	46	-	46	-	-	-	-	-	-	-	11	-	131
160	2,9	501	9,1	224	82	48	16	33	4	27	14	12	9	2	8	6	2	14	-	131
-	-	1 491	10,8	653	240	-	323	139	-	90	-	-	-	-	-	-	-	46	-	132
391	2,8	1 408	10,2	602	190	142	169	61	20	42	35	38	16	23	10	18	9	33	-	132
-	-	248	10,9	158	33	-	21	21	-	10	-	-	-	-	-	-	-	5	-	133
46	2,0	235	10,3	132	28	23	12	11	1	8	2	2	5	5	1	2	2	1	-	133
-	-	1 247	14,4	880	115	-	105	61	-	63	-	-	-	-	-	-	-	23	-	135
236	2,7	1 196	13,8	734	101	109	61	38	21	29	17	15	14	9	8	10	5	25	-	135
-	-	253	11,5	156	29	-	31	16	-	16	-	-	-	-	-	-	-	5	-	137
60	2,7	239	10,8	129	26	24	14	11	5	5	2	8	1	1	3	4	-	6	-	137
-	-	224	16,5	164	17	-	15	8	-	14	-	-	-	-	-	-	-	6	-	139
44	3,2	225	16,6	159	9	14	3	5	9	10	-	2	5	2	1	1	3	2	-	139
-	-	91	8,0	47	12	-	16	11	-	2	-	-	-	-	-	-	-	3	-	141
22	1,9	96	8,5	46	11	12	6	5	3	-	1	4	1	1	2	4	-	-	-	141
-	-	268	8,2	112	42	-	49	26	-	23	-	-	-	-	-	-	-	16	-	142
76	2,3	278	8,5	115	39	32	21	18	7	14	2	11	4	3	4	5	-	3	-	142
-	-	211	18,1	140	27	-	27	14	-	2	-	-	-	-	-	-	-	1	-	143
28	2,4	213	18,3	123	24	14	17	1	7	4	5	2	4	1	-	1	2	8	-	143
-	-	107	13,3	58	14	-	21	6	-	7	-	-	-	-	-	-	-	1	-	147
22	2,7	93	11,5	51	8	9	6	2	-	7	3	-	1	1	-	-	2	3	-	147

Noch: 1. Ergebnisse der Bundestagswahl 2021 nach

Schl. Nr.	Gebiet	Wahlberechtigte		Wähler		Art der Stimme	Ungültige Stimmen		Gültige Stimmen		Von den gültigen Stimmen entfielen auf									
		Nichtwähler	Wahlbeteiligung in %	Anzahl	%		Anzahl	%	CSU		SPD		GRÜNE		FDP		AfD			
									Anzahl	%	Anzahl	%	Anzahl	%	Anzahl	%	Anzahl	%		
									1	2	3	4	5	6	7	8	9	10	11	12

Noch: Mittelfranken

572 Noch: Landkreis Erlangen-Höchststadt

149	Röttenbach	3 696	3 189	E	24	0,8	3 165	1 284	40,6	612	19,3	414	13,1	217	6,9	257	8,1
		507	86,3	Z	16	0,5	3 173	1 075	33,9	608	19,2	457	14,4	330	10,4	281	8,9
154	Spardorf	1 640	1 473	E	2	0,1	1 471	557	37,9	292	19,9	362	24,6	97	6,6	41	2,8
		167	89,8	Z	3	0,2	1 470	421	28,6	275	18,7	412	28,0	177	12,0	50	3,4
158	Uttenreuth	3 756	3 269	E	12	0,4	3 257	1 126	34,6	714	21,9	779	23,9	193	5,9	139	4,3
		487	87,0	Z	6	0,2	3 263	934	28,6	692	21,2	793	24,3	318	9,7	158	4,8
159	Vestenbergsreuth, M	1 271	1 074	E	6	0,6	1 068	458	42,9	129	12,1	105	9,8	54	5,1	153	14,3
		197	84,5	Z	11	1,0	1 063	373	35,1	146	13,7	109	10,3	83	7,8	155	14,6
160	Wachenroth, M	1 639	1 336	E	7	0,5	1 329	570	42,9	164	12,3	98	7,4	85	6,4	179	13,5
		303	81,5	Z	7	0,5	1 329	494	37,2	186	14,0	101	7,6	129	9,7	156	11,7
164	Weisendorf, M	4 962	4 187	E	17	0,4	4 170	1 819	43,6	655	15,7	579	13,9	257	6,2	322	7,7
		775	84,4	Z	13	0,3	4 174	1 413	33,9	750	18,0	593	14,2	445	10,7	329	7,9
	Zusammen	104 796	88 293	E	528	0,6	87 765	34 520	39,3	17 067	19,4	13 421	15,3	5 714	6,5	6 906	7,9
		16 503	84,3	Z	391	0,4	87 902	28 305	32,2	16 926	19,3	14 445	16,4	9 088	10,3	6 992	8,0

573 Landkreis Fürth

111	Ammerndorf, M	1 662	1 424	E	4	0,3	1 420	488	34,4	343	24,2	159	11,2	106	7,5	161	11,3
		238	85,7	Z	7	0,5	1 417	420	29,6	295	20,8	195	13,8	152	10,7	168	11,9
114	Cadolzburg, M	8 780	7 442	E	66	0,9	7 376	2 565	34,8	1 703	23,1	953	12,9	540	7,3	573	7,8
		1 338	84,8	Z	29	0,4	7 413	2 269	30,6	1 484	20,0	1 140	15,4	783	10,6	622	8,4
115	Großhabersdorf	3 454	2 897	E	17	0,6	2 880	1 083	37,6	663	23,0	348	12,1	171	5,9	229	8,0
		557	83,9	Z	16	0,6	2 881	932	32,3	638	22,1	380	13,2	273	9,5	249	8,6
120	Langenzenn, St	8 298	6 850	E	62	0,9	6 788	2 299	33,9	1 669	24,6	865	12,7	400	5,9	591	8,7
		1 448	82,6	Z	43	0,6	6 807	2 087	30,7	1 524	22,4	996	14,6	637	9,4	628	9,2
122	Oberasbach, St	13 806	11 106	E	75	0,7	11 031	3 975	36,0	2 550	23,1	1 505	13,6	780	7,1	896	8,1
		2 700	80,4	Z	43	0,4	11 063	3 547	32,1	2 374	21,5	1 682	15,2	1 115	10,1	942	8,5
123	Obermichelbach	2 653	2 322	E	11	0,5	2 311	944	40,8	456	19,7	291	12,6	190	8,2	177	7,7
		331	87,5	Z	3	0,1	2 319	799	34,5	417	18,0	364	15,7	299	12,9	186	8,0
124	Puschendorf	1 810	1 550	E	6	0,4	1 544	541	35,0	394	25,5	203	13,1	76	4,9	98	6,3
		260	85,6	Z	4	0,3	1 546	482	31,2	348	22,5	248	16,0	133	8,6	105	6,8
125	Roßtal, M	8 043	6 762	E	44	0,7	6 718	2 869	42,7	1 377	20,5	793	11,8	379	5,6	534	7,9
		1 281	84,1	Z	26	0,4	6 736	2 135	31,7	1 411	20,9	1 009	15,0	616	9,1	578	8,6
126	Seukendorf	2 575	2 130	E	14	0,7	2 116	779	36,8	531	25,1	221	10,4	126	6,0	168	7,9
		445	82,7	Z	10	0,5	2 120	707	33,3	463	21,8	264	12,5	205	9,7	179	8,4
127	Stein, St	10 644	8 439	E	64	0,8	8 375	3 168	37,8	1 878	22,4	969	11,6	599	7,2	771	9,2
		2 205	79,3	Z	47	0,6	8 392	2 744	32,7	1 814	21,6	1 094	13,0	874	10,4	778	9,3
129	Tuchenbach	1 110	979	E	3	0,3	976	396	40,6	196	20,1	120	12,3	71	7,3	88	9,0
		131	88,2	Z	3	0,3	976	359	36,8	180	18,4	133	13,6	100	10,2	85	8,7
130	Veitsbronn	5 153	4 236	E	24	0,6	4 212	1 405	33,4	1 020	24,2	566	13,4	301	7,1	388	9,2
		917	82,2	Z	24	0,6	4 212	1 259	29,9	906	21,5	666	15,8	405	9,6	391	9,3
133	Wilhermsdorf, M	4 146	3 460	E	24	0,7	3 436	1 321	38,4	788	22,9	335	9,7	202	5,9	303	8,8
		686	83,5	Z	25	0,7	3 435	1 168	34,0	721	21,0	399	11,6	302	8,8	330	9,6
134	Zirndorf, St	19 829	15 940	E	95	0,6	15 845	5 468	34,5	3 903	24,6	2 056	13,0	1 124	7,1	1 371	8,7
		3 889	80,4	Z	61	0,4	15 879	4 873	30,7	3 546	22,3	2 338	14,7	1 538	9,7	1 432	9,0
	Zusammen	91 963	75 537	E	509	0,7	75 028	27 301	36,4	17 471	23,3	9 384	12,5	5 065	6,8	6 348	8,5
		16 426	82,1	Z	341	0,5	75 196	23 781	31,6	16 121	21,4	10 908	14,5	7 432	9,9	6 673	8,9

574 Landkreis Nürnberger Land

111	Alfeld	888	755	E	4	0,5	751	284	37,8	86	11,5	59	7,9	47	6,3	67	8,9
		133	85,0	Z	2	0,3	753	279	37,1	112	14,9	58	7,7	55	7,3	73	9,7
112	Altdorf b.Nürnberg, St	12 060	10 087	E	67	0,7	10 020	3 126	31,2	2 602	26,0	1 507	15,0	628	6,3	670	6,7
		1 973	83,6	Z	54	0,5	10 033	2 981	29,7	2 133	21,3	1 737	17,3	904	9,0	706	7,0
117	Burgthann	9 026	7 742	E	53	0,7	7 689	2 663	34,6	1 553	20,2	1 089	14,2	528	6,9	675	8,8
		1 284	85,8	Z	31	0,4	7 711	2 433	31,6	1 645	21,3	1 130	14,7	710	9,2	693	9,0
120	Engelthal	906	803	E	4	0,5	799	291	36,4	143	17,9	101	12,6	39	4,9	50	6,3
		103	88,6	Z	2	0,2	801	249	31,1	180	22,5	123	15,4	54	6,7	57	7,1
123	Feucht, M	10 621	8 873	E	66	0,7	8 807	2 723	30,9	1 921	21,8	1 301	14,8	725	8,2	814	9,2
		1 748	83,5	Z	35	0,4	8 838	2 595	29,4	1 921	21,7	1 367	15,5	869	9,8	814	9,2

E = Erststimmen. Z = Zweitstimmen.



Regierungsbezirken, Kreisen und Gemeinden

DIE LINKE		Sonstige		Von den gültigen Stimmen entfielen auf																Schl. Nr.
				davon																
				FREIE WÄHLER	dieBasis	Tier-schutz-partei	Die PARTEI	ÖDP	BP	PIRATEN	Team Toden-höfer	Volt	UNAB-HÄN-GIGE	Gesund-heits-forschung	V-Partei³	Die Huma-nisten	NPD	Übrige		
Anzahl	%	Anzahl	%	Anzahl																
17	18	19	20	21	22	23	24	25	26	27	28	29	30	31	32	33	34	35		

Noch: Mittelfranken

-	-	381	12,0	244	54	-	38	17	-	22	-	-	-	-	-	-	-	6	572
81	2,6	341	10,7	194	43	34	14	10	1	13	1	9	3	5	2	1	6	5	149
-	-	122	8,3	43	19	-	21	22	-	12	-	-	-	-	-	-	-	5	154
40	2,7	95	6,5	36	14	9	6	10	1	3	2	5	5	1	1	2	-	-	158
-	-	306	9,4	136	50	-	42	58	-	6	-	-	-	-	-	-	-	14	158
112	3,4	256	7,8	105	39	24	25	22	2	6	13	7	2	1	3	2	1	4	160
-	-	169	15,8	103	27	-	15	14	-	8	-	-	-	-	-	-	-	2	159
42	4,0	155	14,6	96	12	12	9	8	1	3	-	2	5	-	-	-	4	3	160
-	-	233	17,5	142	32	-	21	14	-	23	-	-	-	-	-	-	-	1	160
29	2,2	234	17,6	136	27	17	19	6	-	9	4	3	5	2	1	2	1	2	164
-	-	538	12,9	294	95	-	68	41	-	31	-	-	-	-	-	-	-	9	164
95	2,3	549	13,2	318	61	47	25	20	8	20	7	7	13	4	1	3	3	12	164
-	-	10 137	11,6	5 660	1 489	-	1 285	818	-	620	-	-	-	-	-	-	-	265	Zus.
2 443	2,8	9 703	11,0	5 020	1 188	872	632	425	135	346	230	201	152	85	73	91	67	186	572

573

28	2,0	135	9,5	78	19	-	19	10	2	-	-	4	-	-	-	3	-	-	111
34	2,4	153	10,8	82	12	18	16	2	1	4	4	3	2	1	1	3	-	4	114
167	2,3	875	11,9	445	196	-	113	57	22	-	-	31	-	-	-	11	-	-	114
214	2,9	901	12,2	392	158	103	48	35	18	30	20	26	14	10	8	10	3	26	115
46	1,6	340	11,8	206	37	-	46	23	7	-	-	8	-	-	-	13	-	-	115
64	2,2	345	12,0	178	27	46	29	19	8	15	-	2	8	2	-	5	-	6	120
174	2,6	790	11,6	516	92	-	96	38	20	-	-	10	-	-	-	18	-	-	120
193	2,8	742	10,9	361	81	90	49	26	24	32	11	11	14	5	2	11	8	17	122
297	2,7	1 028	9,3	521	171	-	155	107	21	-	-	30	-	-	-	23	-	-	122
329	3,0	1 074	9,7	436	171	138	73	51	9	51	48	21	19	12	7	14	7	17	123
44	1,9	209	9,0	107	48	-	27	14	4	-	-	7	-	-	-	2	-	-	123
39	1,7	215	9,3	86	50	25	11	11	4	6	2	4	8	-	1	-	1	6	124
32	2,1	200	13,0	138	21	-	19	12	5	-	-	2	-	-	-	3	-	-	124
34	2,2	196	12,7	110	23	14	5	12	4	4	-	1	7	2	3	3	1	7	125
124	1,8	642	9,6	317	126	-	77	81	13	-	-	16	-	-	-	12	-	-	125
163	2,4	824	12,2	387	132	69	39	53	18	27	19	10	13	5	3	12	7	30	126
38	1,8	253	12,0	168	33	-	28	11	6	-	-	4	-	-	-	3	-	-	126
60	2,8	242	11,4	125	22	30	24	8	7	3	3	6	2	1	2	3	-	6	127
214	2,6	776	9,3	360	176	-	84	106	15	-	-	21	-	-	-	14	-	-	127
234	2,8	854	10,2	316	180	107	52	40	10	37	25	13	13	10	12	11	6	22	129
22	2,3	83	8,5	52	12	-	14	4	1	-	-	-	-	-	-	-	-	-	129
26	2,7	93	9,5	36	10	15	8	5	3	4	1	1	3	2	2	-	1	2	130
123	2,9	409	9,7	231	55	-	68	24	9	-	-	12	-	-	-	10	-	-	130
131	3,1	454	10,8	199	64	56	35	14	9	19	6	5	9	8	7	6	2	15	133
94	2,7	393	11,4	257	43	-	50	18	11	-	-	7	-	-	-	7	-	-	133
112	3,3	403	11,7	229	37	36	33	11	13	11	4	4	4	2	4	1	3	11	134
364	2,3	1 559	9,8	728	335	-	245	143	34	-	-	33	-	-	-	41	-	-	134
434	2,7	1 718	10,8	653	301	203	131	84	26	75	73	37	25	25	17	32	7	29	134
1 767	2,4	7 692	10,3	4 124	1 364	-	1 041	648	170	-	-	185	-	-	-	160	-	-	Zus.
2 067	2,7	8 214	10,9	3 590	1 268	950	553	371	154	318	216	144	141	85	69	111	46	198	573

574

18	2,4	190	25,3	153	10	-	7	10	-	9	-	-	-	-	-	-	-	1	111
23	3,1	153	20,3	99	10	12	4	5	4	7	1	-	6	3	-	-	-	2	112
297	3,0	1 190	11,9	624	271	-	111	78	-	65	-	-	-	-	-	-	-	41	112
334	3,3	1 238	12,3	524	231	125	97	53	19	57	29	19	16	19	8	4	7	30	117
177	2,3	1 004	13,1	616	151	-	73	55	-	89	-	-	-	-	-	-	-	20	117
150	1,9	950	12,3	477	116	94	55	39	16	58	11	25	12	8	2	6	10	21	120
19	2,4	156	19,5	109	9	-	8	12	-	15	-	-	-	-	-	-	-	3	120
21	2,6	117	14,6	74	10	6	6	6	1	5	-	1	1	1	3	-	1	2	123
265	3,0	1 058	12,0	563	183	-	106	73	-	78	-	-	-	-	-	-	-	55	123
251	2,8	1 021	11,6	435	126	154	67	34	5	47	47	22	19	18	10	7	9	21	574

Noch: 1. Ergebnisse der Bundestagswahl 2021 nach

Schl. Nr.	Gebiet	Wahlberechtigte		Wähler		Art der Stimme	Ungültige Stimmen		Gültige Stimmen		Von den gültigen Stimmen entfielen auf									
		Nichtwähler	Wahlbeteiligung in %	Anzahl	%		Anzahl	%	CSU		SPD		GRÜNE		FDP		AfD			
									Anzahl	%	Anzahl	%	Anzahl	%	Anzahl	%	Anzahl	%		
																			1	2

Noch: Mittelfranken

574 Noch: Landkreis Nürnberger Land

128	Happurg	2 947 499	2 448 83,1	E Z	21 9	0,9 0,4	2 427 2 439	854 803	35,2 32,9	395 488	16,3 20,0	325 346	13,4 14,2	159 177	6,6 7,3	176 193	7,3 7,9
129	Hartenstein	1 103 228	875 79,3	E Z	16 15	1,8 1,7	859 860	325 300	37,8 34,9	175 198	20,4 23,0	65 57	7,6 6,6	42 48	4,9 5,6	94 102	10,9 11,9
131	Henfenfeld	1 400 249	1 151 82,2	E Z	9 4	0,8 0,3	1 142 1 147	359 329	31,4 28,7	256 306	22,4 26,7	175 174	15,3 15,2	61 83	5,3 7,2	79 80	6,9 7,0
132	Hersbruck, St	9 619 1 867	7 752 80,6	E Z	85 54	1,1 0,7	7 667 7 698	2 523 2 282	32,9 29,6	1 449 1 685	18,9 21,9	1 240 1 352	16,2 17,6	486 638	6,3 8,3	530 562	6,9 7,3
135	Kirchensittenbach	1 681 285	1 396 83,0	E Z	11 7	0,8 0,5	1 385 1 389	500 470	36,1 33,8	152 219	11,0 15,8	162 159	11,7 11,4	79 117	5,7 8,4	94 100	6,8 7,2
138	Lauf a.d.Pegnitz, St	19 725 3 682	16 043 81,3	E Z	102 59	0,6 0,4	15 941 15 984	4 910 4 794	30,8 30,0	2 665 3 375	16,7 21,1	2 527 2 737	15,9 17,1	1 218 1 463	7,6 9,2	1 025 1 105	6,4 6,9
139	Leinburg	5 386 743	4 643 86,2	E Z	28 23	0,6 0,5	4 615 4 620	1 710 1 628	37,1 35,2	741 850	16,1 18,4	473 540	10,2 11,7	364 446	7,9 9,7	361 374	7,8 8,1
140	Neuhaus a.d.Pegnitz, M	2 168 376	1 792 82,7	E Z	12 8	0,7 0,4	1 780 1 784	702 635	39,4 35,6	334 375	18,8 21,0	161 167	9,0 9,4	85 100	4,8 5,6	174 189	9,8 10,6
141	Neunkirchen a.Sand	3 540 508	3 032 85,6	E Z	16 14	0,5 0,5	3 016 3 018	1 002 980	33,2 32,5	539 637	17,9 21,1	387 421	12,8 13,9	235 255	7,8 8,4	232 235	7,7 7,8
145	Offenhausen	1 282 175	1 107 86,3	E Z	2 1	0,2 0,1	1 105 1 106	382 364	34,6 32,9	154 184	13,9 16,6	130 154	11,8 13,9	70 83	6,3 7,5	98 91	8,9 8,2
146	Ottensos	1 639 148	1 491 91,0	E Z	10 3	0,7 0,2	1 481 1 488	518 501	35,0 33,7	255 349	17,2 23,5	199 202	13,4 13,6	126 126	8,5 8,5	81 96	5,5 6,5
147	Pommelsbrunn	4 279 877	3 402 79,5	E Z	25 10	0,7 0,3	3 377 3 392	1 066 1 014	31,6 29,9	668 767	19,8 22,6	427 451	12,6 13,3	204 246	6,0 7,3	346 364	10,2 10,7
150	Reichenschwand	1 845 291	1 554 84,2	E Z	11 4	0,7 0,3	1 543 1 550	516 480	33,4 31,0	339 387	22,0 25,0	172 178	11,1 11,5	101 137	6,5 8,8	126 145	8,2 9,4
152	Röthenbach a.d.Pegnitz, St	8 738 1 942	6 796 77,8	E Z	73 59	1,1 0,9	6 723 6 737	1 918 1 819	28,5 27,0	1 496 1 731	22,3 25,7	842 886	12,5 13,2	484 587	7,2 8,7	561 596	8,3 8,8
154	Rückersdorf	3 635 433	3 202 88,1	E Z	19 7	0,6 0,2	3 183 3 195	1 158 1 025	36,4 32,1	473 584	14,9 18,3	620 635	19,5 19,9	290 412	9,1 12,9	186 208	5,8 6,5
155	Schnaittach, M	6 456 1 116	5 340 82,7	E Z	47 31	0,9 0,6	5 293 5 309	1 830 1 735	34,6 32,7	906 1 146	17,1 21,6	616 690	11,6 13,0	375 451	7,1 8,5	416 441	7,9 8,3
156	Schwaig b.Nürnberg	6 776 1 046	5 730 84,6	E Z	25 16	0,4 0,3	5 705 5 714	2 047 1 858	35,9 32,5	929 1 120	16,3 19,6	983 1 011	17,2 17,7	497 651	8,7 11,4	348 356	6,1 6,2
157	Schwarzenbruck	6 240 1 021	5 219 83,6	E Z	39 23	0,7 0,4	5 180 5 196	1 721 1 582	33,2 30,4	1 079 1 142	20,8 22,0	782 798	15,1 15,4	312 438	6,0 8,4	482 482	9,3 9,3
158	Simmelsdorf	2 653 448	2 205 83,1	E Z	19 11	0,9 0,5	2 186 2 194	794 773	36,3 35,2	292 382	13,4 17,4	263 283	12,0 12,9	157 176	7,2 8,0	188 192	8,6 8,8
160	Velden, St	1 376 216	1 160 84,3	E Z	10 8	0,9 0,7	1 150 1 152	398 355	34,6 30,8	254 313	22,1 27,2	140 143	12,2 12,4	65 76	5,7 6,6	89 87	7,7 7,6
161	Vorra	1 311 325	986 75,2	E Z	12 8	1,2 0,8	974 978	348 312	35,7 31,9	204 245	20,9 25,1	105 112	10,8 11,5	39 41	4,0 4,2	84 95	8,6 9,7
164	Winkelhaid	3 373 557	2 816 83,5	E Z	22 9	0,8 0,3	2 794 2 807	957 884	34,3 31,5	582 591	20,8 21,1	375 411	13,4 14,6	193 270	6,9 9,6	255 255	9,1 9,1
	Zusammen	130 673 22 273	108 400 83,0	E Z	808 507	0,7 0,5	107 592 107 893	35 625 33 460	33,1 31,0	20 642 23 065	19,2 21,4	15 226 16 322	14,2 15,1	7 609 9 613	7,1 8,9	8 301 8 691	7,7 8,1

575 Landkreis Neustadt a.d.Aisch-Bad Windsheim

112	Bad Windsheim, St	8 874 2 362	6 512 73,4	E Z	82 66	1,3 1,0	6 430 6 446	2 419 2 154	37,6 33,4	1 295 1 383	20,1 21,5	854 728	13,3 11,3	352 540	5,5 8,4	596 649	9,3 10,1
113	Baudenbach, M	976 129	847 86,8	E Z	6 6	0,7 0,7	841 841	300 260	35,7 30,9	142 151	16,9 18,0	115 102	13,7 12,1	46 81	5,5 9,6	94 94	11,2 11,2
115	Burgbernheim, St	2 604 502	2 102 80,7	E Z	26 18	1,2 0,9	2 076 2 084	769 686	37,0 32,9	361 400	17,4 19,2	295 248	14,2 11,9	120 179	5,8 8,6	202 218	9,7 10,5
116	Burghaslach, M	1 905 323	1 582 83,0	E Z	18 6	1,1 0,4	1 564 1 576	614 544	39,3 34,5	291 300	18,6 19,0	156 176	10,0 11,2	108 134	6,9 8,5	155 158	9,9 10,0
117	Dachsbach, M	1 415 249	1 166 82,4	E Z	22 18	1,9 1,5	1 144 1 148	483 421	42,2 36,7	167 195	14,6 17,0	101 97	8,8 8,4	64 85	5,6 7,4	159 141	13,9 12,3

E = Erststimmen. Z = Zweitstimmen.

Regierungsbezirken, Kreisen und Gemeinden

DIE LINKE		Sonstige		Von den gültigen Stimmen entfielen auf																Schl. Nr.
				davon																
				FREIE WÄHLER	dieBasis	Tier-schutz-partei	Die PARTEI	ÖDP	BP	PIRATEN	Team Toden-höfer	Volt	UNAB-HÄN-GIGE	Gesund-heits-forschung	V-Partei³	Die Huma-nisten	NPD	Übrige		
Anzahl	%	Anzahl	%	Anzahl																
17	18	19	20	21	22	23	24	25	26	27	28	29	30	31	32	33	34	35		
Noch: Mittelfranken																				
																			574	
64	2,6	454	18,7	276	56	-	18	36	-	61	-	-	-	-	-	-	-	7	128	
65	2,7	367	15,0	222	49	22	14	18	1	22	2	3	1	3	1	3	1	5		
15	1,7	143	16,6	95	31	-	7	1	-	7	-	-	-	-	-	-	-	2	129	
16	1,9	139	16,2	84	23	11	3	2	4	2	6	1	1	-	1	-	-	1		
37	3,2	175	15,3	106	30	-	3	13	-	20	-	-	-	-	-	-	-	3	131	
38	3,3	137	11,9	74	18	15	7	2	-	8	-	5	2	1	-	1	-	4		
299	3,9	1 140	14,9	627	162	-	88	82	-	153	-	-	-	-	-	-	-	28	132	
279	3,6	900	11,7	382	137	96	58	53	5	49	35	16	8	10	7	6	5	33		
41	3,0	357	25,8	280	43	-	9	4	-	16	-	-	-	-	-	-	-	5	135	
39	2,8	285	20,5	193	39	17	12	3	3	4	1	1	3	2	3	1	1	2		
483	3,0	3 113	19,5	2 345	319	-	138	127	-	157	-	-	-	-	-	-	-	27	138	
451	2,8	2 059	12,9	1 109	275	177	97	69	30	111	39	31	16	23	15	8	15	44		
113	2,4	853	18,5	611	120	-	26	58	-	27	-	-	-	-	-	-	-	11	139	
105	2,3	677	14,7	387	104	53	19	24	15	15	10	9	7	7	4	2	3	18		
41	2,3	283	15,9	210	36	-	9	11	-	14	-	-	-	-	-	-	-	3	140	
39	2,2	279	15,6	183	26	21	4	6	5	12	5	3	5	2	-	-	2	5		
69	2,3	552	18,3	382	68	-	37	24	-	33	-	-	-	-	-	-	-	8	141	
73	2,4	417	13,8	224	60	48	20	14	5	17	3	3	1	4	5	2	3	8		
41	3,7	230	20,8	171	27	-	21	7	-	4	-	-	-	-	-	-	-	-	145	
29	2,6	201	18,2	130	27	15	8	2	1	5	1	-	1	-	5	1	-	5		
30	2,0	272	18,4	205	30	-	10	8	-	14	-	-	-	-	-	-	-	5	146	
39	2,6	175	11,8	100	21	16	5	7	3	7	4	3	2	2	-	2	-	3		
111	3,3	555	16,4	364	63	-	30	28	-	52	-	-	-	-	-	-	-	18	147	
93	2,7	457	13,5	251	54	41	26	18	6	22	6	5	5	6	1	3	5	8		
45	2,9	244	15,8	157	31	-	16	12	-	23	-	-	-	-	-	-	-	5	150	
45	2,9	178	11,5	84	25	26	9	3	6	4	2	2	3	2	3	-	2	7		
271	4,0	1 151	17,1	772	118	-	73	108	-	60	-	-	-	-	-	-	-	20	152	
235	3,5	883	13,1	417	80	91	46	39	10	43	90	21	5	10	9	4	3	15		
60	1,9	396	12,4	253	46	-	25	50	-	22	-	-	-	-	-	-	-	-	154	
61	1,9	270	8,5	109	38	35	12	17	5	22	9	11	2	3	2	1	-	4		
140	2,6	1 010	19,1	737	111	-	46	40	-	50	-	-	-	-	-	-	-	26	155	
115	2,2	731	13,8	408	94	73	20	23	5	34	19	9	14	6	4	3	1	18		
207	3,6	694	12,2	412	122	-	48	57	-	43	-	-	-	-	-	-	-	12	156	
136	2,4	582	10,2	254	101	59	32	22	11	26	26	16	10	7	7	5	2	4		
169	3,3	635	12,3	291	148	-	56	42	-	70	-	-	-	-	-	-	-	28	157	
160	3,1	594	11,4	219	100	81	35	24	7	55	7	13	13	6	4	7	12	11		
49	2,2	443	20,3	281	52	-	12	28	-	30	-	-	-	-	-	-	-	40	158	
46	2,1	342	15,6	188	41	39	8	17	3	17	-	3	11	2	1	2	4	6		
42	3,7	162	14,1	100	26	-	7	12	-	16	-	-	-	-	-	-	-	1	160	
35	3,0	143	12,4	75	20	18	8	5	2	6	1	-	2	2	2	1	1	-		
42	4,3	152	15,6	77	25	-	9	12	-	23	-	-	-	-	-	-	-	6	161	
36	3,7	137	14,0	57	24	15	10	6	3	14	-	-	-	1	2	-	1	4		
79	2,8	353	12,6	193	58	-	30	21	-	42	-	-	-	-	-	-	-	9	167	
78	2,8	318	11,3	148	40	35	21	12	3	18	5	9	9	7	3	4	-	4		
3 224	3,0	16 965	15,8	11 010	2 346	-	1 023	1 009	-	1 193	-	-	-	-	-	-	-	384	Zus.	
2 992	2,8	13 750	12,7	6 907	1 889	1 395	703	523	178	687	359	231	175	155	102	73	88	285		
<b>575</b>																				
202	3,1	712	11,1	405	150	-	71	47	17	-	-	8	-	-	-	14	-	-	112	
194	3,0	798	12,4	398	124	89	44	29	18	31	11	6	13	7	3	3	4	18		
18	2,1	126	15,0	88	12	-	7	11	1	-	-	7	-	-	-	-	-	-	113	
19	2,3	134	15,9	92	11	11	3	5	3	1	1	5	1	-	1	-	-	-		
87	4,2	242	11,7	160	36	-	15	14	8	-	-	5	-	-	-	4	-	-	115	
79	3,8	274	13,1	156	31	21	9	10	7	11	4	6	6	1	1	1	2	8		
52	3,3	188	12,0	109	29	-	18	13	12	-	-	5	-	-	-	2	-	-	116	
43	2,7	221	14,0	109	30	21	15	8	10	7	2	3	1	2	1	2	3	7		
-	-	170	14,9	91	34	-	15	13	-	12	-	-	-	-	-	-	-	5	117	
33	2,9	176	15,3	94	28	10	7	10	1	3	4	2	6	3	1	-	4	3		

Noch: 1. Ergebnisse der Bundestagswahl 2021 nach

Schl. Nr.	Gebiet	Wahlberechtigte		Wähler		Art der Stimme	Ungültige Stimmen		Gültige Stimmen		Von den gültigen Stimmen entfielen auf									
		Nichtwähler	Wahlbeteiligung in %	Anzahl	%		Anzahl	Anzahl	%	CSU		SPD		GRÜNE		FDP		AfD		
										Anzahl	%	Anzahl	%	Anzahl	%	Anzahl	%	Anzahl	%	
																				1

Noch: Mittelfranken

575 Noch: Landkreis Neustadt a.d.Aisch-Bad Windsheim

118	Diespeck	2 973 562	2 411 81,1	E Z	16 9	0,7 0,4	2 395 2 402	883 816	36,9 34,0	514 517	21,5 21,5	312 292	13,0 12,2	132 202	5,5 8,4	215 233	9,0 9,7
119	Dietersheim	1 710 325	1 385 81,0	E Z	12 6	0,9 0,4	1 373 1 379	524 450	38,2 32,6	244 248	17,8 18,0	186 178	13,5 12,9	74 118	5,4 8,6	104 108	7,6 7,8
121	Emskirchen, M	4 769 849	3 920 82,2	E Z	24 11	0,6 0,3	3 896 3 909	1 590 1 412	40,8 36,1	739 743	19,0 19,0	481 506	12,3 12,9	202 293	5,2 7,5	301 318	7,7 8,1
122	Ergersheim	818 135	683 83,5	E Z	8 2	1,2 0,3	675 681	291 252	43,1 37,0	107 126	15,9 18,5	77 69	11,4 10,1	46 72	6,8 10,6	53 59	7,9 8,7
124	Gallmersgarten	601 117	484 80,5	E Z	7 1	1,4 0,2	477 483	177 153	37,1 31,7	69 76	14,5 15,7	69 55	14,5 11,4	23 45	4,8 9,3	39 45	8,2 9,3
125	Gerhardshofen	1 973 369	1 604 81,3	E Z	7 6	0,4 0,4	1 597 1 598	654 548	41,0 34,3	230 233	14,4 14,6	180 186	11,3 11,6	117 167	7,3 10,5	164 168	10,3 10,5
127	Gollhofen	665 105	560 84,2	E Z	1 2	0,2 0,4	559 558	208 194	37,2 34,8	118 119	21,1 21,3	96 76	17,2 13,6	23 42	4,1 7,5	42 45	7,5 8,1
128	Gutenstetten	1 051 155	896 85,3	E Z	8 8	0,9 0,9	888 888	335 318	37,7 35,8	184 192	20,7 21,6	128 117	14,4 13,2	62 77	7,0 8,7	53 62	6,0 7,0
129	Hagenbüchach	1 203 148	1 055 87,7	E Z	7 3	0,7 0,3	1 048 1 052	381 342	36,4 32,5	190 178	18,1 16,9	146 167	13,9 15,9	71 118	6,8 11,2	102 95	9,7 9,0
130	Hemmersheim	523 70	453 86,6	E Z	2 3	0,4 0,7	451 450	187 168	41,5 37,3	63 59	14,0 13,1	43 36	9,5 8,0	38 51	8,4 11,3	39 38	8,6 8,4
133	Illesheim	711 120	591 83,1	E Z	3 2	0,5 0,3	588 589	256 222	43,5 37,7	87 96	14,8 16,3	59 64	10,0 10,9	31 40	5,3 6,8	57 65	9,7 11,0
134	Ippesheim, M	878 133	745 84,9	E Z	4 2	0,5 0,3	741 743	276 249	37,2 33,5	118 143	15,9 19,2	126 91	17,0 12,2	56 81	7,6 10,9	43 48	5,8 6,5
135	Ipsheim, M	1 736 282	1 454 83,8	E Z	8 8	0,6 0,6	1 446 1 446	624 550	43,2 38,0	227 235	15,7 16,3	155 159	10,7 11,0	96 123	6,6 8,5	147 133	10,2 9,2
138	Langenfeld	862 149	713 82,7	E Z	1 1	0,1 0,1	712 712	219 209	30,8 29,4	153 157	21,5 22,1	82 72	11,5 10,1	30 46	4,2 6,5	79 78	11,1 11,0
143	Marktbergel, M	1 224 203	1 021 83,4	E Z	20 6	2,0 0,6	1 001 1 015	371 352	37,1 34,7	150 171	15,0 16,8	156 118	15,6 11,6	54 84	5,4 8,3	88 89	8,8 8,8
144	Markt Bibart, M	1 453 250	1 203 82,8	E Z	15 11	1,2 0,9	1 188 1 192	450 425	37,9 35,7	224 219	18,9 18,4	136 127	11,4 10,7	48 67	4,0 5,6	160 160	13,5 13,4
145	Markt Erlbach, M	4 342 771	3 571 82,2	E Z	31 17	0,9 0,5	3 540 3 554	1 426 1 286	40,3 36,2	716 706	20,2 19,9	395 396	11,2 11,1	180 298	5,1 8,4	275 302	7,8 8,5
146	Markt Nordheim, M	873 122	751 86,0	E Z	8 3	1,1 0,4	743 748	357 335	48,0 44,8	100 106	13,5 14,2	98 66	13,2 8,8	37 59	5,0 7,9	53 63	7,1 8,4
147	Markt Taschendorf, M	799 146	653 81,7	E Z	4 3	0,6 0,5	649 650	251 238	38,7 36,6	110 123	16,9 18,9	63 55	9,7 8,5	38 41	5,9 6,3	86 84	13,3 12,9
150	Münchsteinach	1 181 208	973 82,4	E Z	5 3	0,5 0,3	968 970	312 275	32,2 28,4	191 204	19,7 21,0	115 113	11,9 11,6	47 72	4,9 7,4	133 135	13,7 13,9
152	Neuhof a.d.Zenn, M	1 749 280	1 469 84,0	E Z	12 7	0,8 0,5	1 457 1 462	585 513	40,2 35,1	284 288	19,5 19,7	143 167	9,8 11,4	84 122	5,8 8,3	120 129	8,2 8,8
153	Neustadt a.d.Aisch, St	9 956 2 356	7 600 76,3	E Z	66 37	0,9 0,5	7 534 7 563	2 537 2 335	33,7 30,9	1 740 1 635	23,1 21,6	1 034 1 031	13,7 13,6	523 747	6,9 9,9	662 717	8,8 9,5
155	Oberickelsheim	585 70	515 88,0	E Z	7 5	1,4 1,0	508 510	229 207	45,1 40,6	60 71	11,8 13,9	69 60	13,6 11,8	46 55	9,1 10,8	37 40	7,3 7,8
156	Obernzen, M	1 997 418	1 579 79,1	E Z	11 12	0,7 0,8	1 568 1 567	647 554	41,3 35,4	263 281	16,8 17,9	178 178	11,4 11,4	81 139	5,2 8,9	149 153	9,5 9,8
157	Oberscheinfeld, M	943 120	823 87,3	E Z	7 2	0,9 0,2	816 821	348 298	42,6 36,3	96 106	11,8 12,9	81 76	9,9 9,3	37 64	4,5 7,8	75 79	9,2 9,6
161	Scheinfeld, St	3 573 769	2 804 78,5	E Z	31 16	1,1 0,6	2 773 2 788	1 062 962	38,3 34,5	599 606	21,6 21,7	297 294	10,7 10,5	151 224	5,4 8,0	273 285	9,8 10,2
163	Simmershofen	733 113	620 84,6	E Z	6 2	1,0 0,3	614 618	271 226	44,1 36,6	88 88	14,3 14,2	75 62	12,2 10,0	39 78	6,4 12,6	46 50	7,5 8,1
165	Sugenheim, M	1 884 290	1 594 84,6	E Z	20 8	1,3 0,5	1 574 1 586	699 631	44,4 39,8	255 276	16,2 17,4	164 152	10,4 9,6	74 136	4,7 8,6	130 133	8,3 8,4

E = Erststimmen. Z = Zweitstimmen.

Regierungsbezirken, Kreisen und Gemeinden

DIE LINKE		Sonstige		Von den gültigen Stimmen entfielen auf																Schl. Nr.
				davon																
				FREIE WÄHLER	dieBasis	Tier-schutz-partei	Die PARTEI	ÖDP	BP	PIRATEN	Team Toden-höfer	Volt	UNAB-HÄN-GIGE	Gesund-heits-forschung	V-Partei³	Die Huma-nisten	NPD	Übrige		
Anzahl	%	Anzahl	%	Anzahl																
17	18	19	20	21	22	23	24	25	26	27	28	29	30	31	32	33	34	35		

Noch: Mittelfranken

575

42	1,8	297	12,4	176	50	-	21	38	8	-	-	2	-	-	-	2	-	-	118
44	1,8	298	12,4	151	37	40	11	19	10	6	4	-	5	1	2	1	4	7	
55	4,0	186	13,5	106	31	-	23	16	2	-	-	7	-	-	-	1	-	-	119
58	4,2	219	15,9	118	33	14	22	9	3	8	-	4	1	1	1	-	2	3	
136	3,5	447	11,5	246	74	-	53	50	8	-	-	15	-	-	-	1	-	-	121
140	3,6	497	12,7	244	71	28	31	31	5	26	16	8	7	10	6	4	2	8	
9	1,3	92	13,6	54	11	-	13	7	5	-	-	2	-	-	-	-	-	-	122
12	1,8	91	13,4	49	9	8	6	3	1	3	2	5	1	-	-	1	-	3	
14	2,9	86	18,0	60	10	-	9	5	1	-	-	1	-	-	-	-	-	-	124
18	3,7	91	18,8	66	8	6	5	4	-	1	-	-	-	-	-	-	-	1	
-	-	252	15,8	152	42	-	34	10	-	11	-	-	-	-	-	-	-	3	125
49	3,1	247	15,5	152	35	13	19	5	6	4	-	1	-	2	2	2	2	4	
6	1,1	66	11,8	49	8	-	6	3	-	-	-	-	-	-	-	-	-	-	127
7	1,3	75	13,4	45	9	5	4	4	3	2	1	-	-	2	-	-	-	-	
18	2,0	108	12,2	73	17	-	9	4	3	-	-	1	-	-	-	1	-	-	128
22	2,5	100	11,3	57	15	9	7	2	1	1	-	1	1	1	2	1	-	2	
25	2,4	133	12,7	73	19	-	16	16	3	-	-	3	-	-	-	3	-	-	129
23	2,2	129	12,3	56	18	13	7	13	3	9	2	2	1	1	-	2	1	1	
7	1,6	74	16,4	45	14	-	2	11	-	-	-	2	-	-	-	-	-	-	130
14	3,1	84	18,7	52	10	4	1	10	-	3	1	1	-	1	1	-	-	-	
13	2,2	85	14,5	59	13	-	8	-	2	-	-	3	-	-	-	-	-	-	133
11	1,9	91	15,4	58	13	3	6	-	2	2	-	1	2	-	1	-	-	3	
15	2,0	107	14,4	74	7	-	12	10	2	-	-	2	-	-	-	-	-	-	134
22	3,0	109	14,7	63	9	11	7	6	2	4	1	1	1	2	1	-	1	-	
31	2,1	166	11,5	107	18	-	16	15	7	-	-	-	-	-	-	3	-	-	135
31	2,1	215	14,9	124	17	25	7	12	11	1	2	1	4	2	-	-	5	4	
26	3,7	123	17,3	85	12	-	9	8	5	-	-	3	-	-	-	1	-	-	138
20	2,8	130	18,3	79	12	12	8	5	3	2	-	3	3	1	-	-	1	1	
29	2,9	153	15,3	99	25	-	15	8	3	-	-	2	-	-	-	1	-	-	143
29	2,9	172	16,9	101	32	5	13	1	2	3	-	-	4	3	2	1	3	2	
29	2,4	141	11,9	91	13	-	14	13	5	-	-	4	-	-	-	1	-	-	144
26	2,2	168	14,1	101	10	13	8	8	4	7	1	2	4	1	-	-	6	3	
102	2,9	446	12,6	302	53	-	36	30	9	-	-	8	-	-	-	8	-	-	145
78	2,2	488	13,7	278	44	54	19	25	8	8	8	11	4	5	2	4	4	14	
12	1,6	86	11,6	66	5	-	5	7	-	-	-	-	-	-	-	3	-	-	146
11	1,5	108	14,4	75	2	7	4	7	-	5	5	-	-	-	-	-	-	3	
12	1,8	89	13,7	53	10	-	17	3	1	-	-	2	-	-	-	3	-	-	147
6	0,9	103	15,8	52	12	6	9	1	3	5	1	4	1	1	2	2	4	-	
40	4,1	130	13,4	82	20	-	8	14	4	-	-	1	-	-	-	1	-	-	150
31	3,2	140	14,4	80	15	14	6	3	3	3	-	1	6	3	2	-	2	2	
72	4,9	169	11,6	98	29	-	13	19	3	-	-	6	-	-	-	1	-	-	152
32	2,2	211	14,4	104	31	13	8	15	5	7	3	4	4	4	2	1	3	7	
224	3,0	814	10,8	389	210	-	101	70	18	-	-	14	-	-	-	12	-	-	153
225	3,0	873	11,5	376	172	98	64	47	13	25	15	6	8	7	5	8	11	18	
17	3,3	50	9,8	42	4	-	2	-	2	-	-	-	-	-	-	-	-	-	155
13	2,5	64	12,5	42	6	3	4	-	4	-	1	-	3	-	-	-	-	1	
45	2,9	205	13,1	131	34	-	18	14	2	-	-	4	-	-	-	2	-	-	156
33	2,1	229	14,6	127	34	18	7	15	6	7	5	1	1	1	-	1	2	4	
27	3,3	152	18,6	112	10	-	18	8	1	-	-	3	-	-	-	-	-	-	157
26	3,2	172	21,0	109	5	22	5	8	4	7	2	3	3	1	1	-	-	2	
74	2,7	317	11,4	180	44	-	49	20	8	-	-	9	-	-	-	7	-	-	161
58	2,1	359	12,9	189	36	40	28	9	6	7	4	8	8	8	2	5	7	2	
9	1,5	86	14,0	61	17	-	3	4	-	-	-	-	-	-	-	1	-	-	163
14	2,3	100	16,2	66	21	1	1	2	2	2	-	1	1	2	-	-	-	1	
66	4,2	186	11,8	117	28	-	18	11	6	-	-	6	-	-	-	-	-	-	165
36	2,3	222	14,0	141	28	12	8	7	6	4	2	-	3	1	-	-	3	7	

Noch: 1. Ergebnisse der Bundestagswahl 2021 nach

Schl. Nr.	Gebiet	Wahlberechtigte		Wähler	Art der Stimme	Ungültige Stimmen		Gültige Stimmen		Von den gültigen Stimmen entfielen auf									
		Nichtwähler	Wahlbeteiligung in %			Anzahl	%	Anzahl	CSU		SPD		GRÜNE		FDP		AfD		
				Anzahl					%	Anzahl	%	Anzahl	%	Anzahl	%	Anzahl	%	Anzahl	%
		1	2	3		4	5	6	7	8	9	10	11	12	13	14	15	16	

Noch: Mittelfranken

575 Noch: Landkreis Neustadt a.d.Aisch-Bad Windsheim

166	Trautskirchen	1 054	909	E	6	0,7	903	339	37,5	206	22,8	83	9,2	41	4,5	78	8,6
		145	86,2	Z	3	0,3	906	295	32,6	202	22,3	91	10,0	74	8,2	87	9,6
167	Uehlfeld, M	2 340	1 808	E	12	0,7	1 796	683	38,0	272	15,1	200	11,1	126	7,0	212	11,8
		532	77,3	Z	4	0,2	1 804	582	32,3	304	16,9	194	10,8	178	9,9	204	11,3
168	Uffenheim, St	4 836	3 600	E	29	0,8	3 571	1 213	34,0	790	22,1	614	17,2	217	6,1	326	9,1
		1 236	74,4	Z	24	0,7	3 576	1 174	32,8	835	23,4	395	11,0	347	9,7	348	9,7
179	Weigenheim	779	683	E	2	0,3	681	217	31,9	99	14,5	161	23,6	26	3,8	54	7,9
		96	87,7	Z	1	0,1	682	212	31,1	127	18,6	105	15,4	36	5,3	57	8,4
181	Wilhelmsdorf	1 139	979	E	5	0,5	974	445	45,7	147	15,1	99	10,2	68	7,0	91	9,3
		160	86,0	Z	3	0,3	976	396	40,6	157	16,1	104	10,7	113	11,6	90	9,2
	Zusammen	77 687	62 318	E	559	0,9	61 759	23 632	38,3	11 689	18,9	7 822	12,7	3 608	5,8	5 692	9,2
		15 369	80,2	Z	345	0,6	61 973	21 244	34,3	12 056	19,5	7 203	11,6	5 428	8,8	5 960	9,6

576 Landkreis Roth

111	Abenberg, St	4 359	3 659	E	20	0,5	3 639	1 809	49,7	485	13,3	283	7,8	167	4,6	348	9,6
		700	83,9	Z	15	0,4	3 644	1 367	37,5	704	19,3	328	9,0	258	7,1	384	10,5
113	Allersberg, M	6 404	5 215	E	25	0,5	5 190	2 308	44,5	624	12,0	618	11,9	309	6,0	447	8,6
		1 189	81,4	Z	31	0,6	5 184	1 788	34,5	924	17,8	602	11,6	504	9,7	472	9,1
117	Büchenbach	4 238	3 554	E	35	1,0	3 519	1 557	44,2	526	14,9	404	11,5	213	6,1	291	8,3
		684	83,9	Z	37	1,0	3 517	1 128	32,1	741	21,1	458	13,0	292	8,3	323	9,2
121	Georgensgmünd	5 370	4 441	E	26	0,6	4 415	1 833	41,5	637	14,4	553	12,5	276	6,3	346	7,8
		929	82,7	Z	22	0,5	4 419	1 338	30,3	899	20,3	582	13,2	383	8,7	403	9,1
122	Greding, St	5 426	4 686	E	24	0,5	4 662	2 506	53,8	383	8,2	412	8,8	265	5,7	365	7,8
		740	86,4	Z	14	0,3	4 672	2 122	45,4	596	12,8	391	8,4	375	8,0	394	8,4
126	Heideck, St	3 681	3 056	E	20	0,7	3 036	1 648	54,3	253	8,3	315	10,4	176	5,8	243	8,0
		625	83,0	Z	11	0,4	3 045	1 304	42,8	449	14,7	254	8,3	297	9,8	270	8,9
127	Hilpoltstein, St	10 758	8 742	E	67	0,8	8 675	3 596	41,5	870	10,0	1 793	20,7	474	5,5	557	6,4
		2 016	81,3	Z	49	0,6	8 693	2 978	34,3	1 551	17,8	1 330	15,3	758	8,7	611	7,0
128	Kammerstein	2 336	2 035	E	18	0,9	2 017	926	45,9	249	12,3	228	11,3	120	5,9	175	8,7
		301	87,1	Z	9	0,4	2 026	693	34,2	367	18,1	252	12,4	190	9,4	190	9,4
132	Schwanstetten, M	5 800	4 985	E	47	0,9	4 938	1 968	39,9	892	18,1	582	11,8	360	7,3	445	9,0
		815	85,9	Z	23	0,5	4 962	1 612	32,5	1 110	22,4	591	11,9	483	9,7	462	9,3
137	Rednitzhembach	5 461	4 661	E	21	0,5	4 640	1 871	40,3	807	17,4	564	12,2	349	7,5	395	8,5
		800	85,4	Z	22	0,5	4 639	1 459	31,5	965	20,8	589	12,7	469	10,1	433	9,3
141	Röttenbach	2 296	1 887	E	13	0,7	1 874	935	49,9	255	13,6	160	8,5	103	5,5	154	8,2
		409	82,2	Z	8	0,4	1 879	698	37,1	347	18,5	194	10,3	184	9,8	179	9,5
142	Rohr	2 962	2 570	E	9	0,4	2 561	1 215	47,4	357	13,9	282	11,0	148	5,8	236	9,2
		392	86,8	Z	8	0,3	2 562	982	38,3	448	17,5	279	10,9	233	9,1	234	9,1
143	Roth, St	18 808	14 523	E	144	1,0	14 379	6 431	44,7	2 111	14,7	1 534	10,7	923	6,4	1 233	8,6
		4 285	77,2	Z	96	0,7	14 427	4 230	29,3	3 170	22,0	1 813	12,6	1 351	9,4	1 486	10,3
147	Spalt, St	4 031	3 395	E	30	0,9	3 365	1 663	49,4	396	11,8	320	9,5	174	5,2	268	8,0
		636	84,2	Z	25	0,7	3 370	1 314	39,0	526	15,6	371	11,0	261	7,7	315	9,3
148	Thalmässing, M	4 149	3 447	E	16	0,5	3 431	1 618	47,2	355	10,3	395	11,5	144	4,2	339	9,9
		702	83,1	Z	15	0,4	3 432	1 202	35,0	580	16,9	365	10,6	267	7,8	351	10,2
151	Wendelstein, M	12 527	10 419	E	69	0,7	10 350	3 969	38,3	1 964	19,0	1 471	14,2	786	7,6	801	7,7
		2 108	83,2	Z	53	0,5	10 366	3 305	31,9	2 344	22,6	1 476	14,2	1 056	10,2	845	8,2
	Zusammen	98 606	81 275	E	584	0,7	80 691	35 853	44,4	11 164	13,8	9 914	12,3	4 987	6,2	6 643	8,2
		17 331	82,4	Z	438	0,5	80 837	27 520	34,0	15 721	19,4	9 875	12,2	7 361	9,1	7 352	9,1

577 Landkreis Weißenburg-Gunzenhausen

111	Absberg, M	1 153	911	E	8	0,9	903	395	43,7	118	13,1	96	10,6	75	8,3	82	9,1
		242	79,0	Z	8	0,9	903	352	39,0	119	13,2	98	10,9	84	9,3	85	9,4
113	Alesheim	783	665	E	8	1,2	657	310	47,2	80	12,2	51	7,8	51	7,8	57	8,7
		118	84,9	Z	5	0,8	660	253	38,3	82	12,4	65	9,8	53	8,0	62	9,4
114	Muhr a.See	1 903	1 551	E	11	0,7	1 540	513	33,3	338	21,9	172	11,2	137	8,9	122	7,9
		352	81,5	Z	10	0,6	1 541	417	27,1	376	24,4	191	12,4	152	9,9	119	7,7
115	Bergen	884	764	E	2	0,3	762	400	52,5	82	10,8	49	6,4	42	5,5	63	8,3
		120	86,4	Z	3	0,4	761	334	43,9	96	12,6	64	8,4	54	7,1	66	8,7

E = Erststimmen. Z = Zweitstimmen.

Regierungsbezirken, Kreisen und Gemeinden

DIE LINKE		Sonstige		Von den gültigen Stimmen entfielen auf																Schl. Nr.
				davon																
				FREIE WÄHLER	dieBasis	Tier-schutz-partei	Die PARTEI	ÖDP	BP	PIRATEN	Team Toden-höfer	Volt	UNAB-HÄN-GIGE	Gesund-heits-forschung	V-Partei³	Die Huma-nisten	NPD	Übrige		
Anzahl	%	Anzahl	%	Anzahl																
17	18	19	20	21	22	23	24	25	26	27	28	29	30	31	32	33	34	35		

Noch: Mittelfranken

																			575
54	6,0	102	11,3	59	13	-	9	10	7	-	-	2	-	-	-	2	-	-	166
30	3,3	127	14,0	71	15	13	6	9	5	1	-	2	-	-	4	1	-	-	167
-	-	303	16,9	198	39	-	31	13	-	16	-	-	-	-	-	-	-	6	167
60	3,3	282	15,6	176	34	11	22	7	4	9	1	4	1	2	-	-	6	5	168
69	1,9	342	9,6	197	66	-	37	19	7	-	-	12	-	-	-	4	-	-	168
92	2,6	385	10,8	203	57	32	20	11	6	20	4	3	5	5	5	2	5	7	179
11	1,6	113	16,6	80	13	-	7	11	1	-	-	1	-	-	-	-	-	-	179
14	2,1	131	19,2	86	13	10	5	8	1	2	1	1	2	-	1	-	-	1	181
23	2,4	101	10,4	71	7	-	8	12	1	-	-	1	-	-	-	1	-	-	181
19	1,9	97	9,9	60	8	5	5	4	3	1	3	1	-	-	1	1	2	3	Zus.
1 671	2,7	7 645	12,4	4 640	1 227	-	766	577	162	39	-	141	-	-	-	79	-	-	14
1 672	2,7	8 410	13,6	4 600	1 095	720	461	372	174	248	107	102	111	81	52	43	89	155	

576

92	2,5	455	12,5	250	133	-	34	14	-	16	-	-	-	-	-	-	-	8	111
83	2,3	520	14,3	278	101	50	22	12	6	14	6	5	8	3	3	2	3	7	113
111	2,1	773	14,9	479	143	-	79	22	-	35	-	-	-	-	-	-	-	15	113
111	2,1	783	15,1	462	103	56	43	20	13	24	21	13	5	6	5	3	3	6	117
95	2,7	433	12,3	211	96	-	54	30	-	28	-	-	-	-	-	-	-	14	117
112	3,2	463	13,2	236	67	33	41	15	7	12	7	6	9	8	2	3	7	10	121
109	2,5	661	15,0	370	133	-	68	34	-	40	-	-	-	-	-	-	-	16	121
123	2,8	691	15,6	363	109	55	37	26	13	31	6	5	13	9	4	5	4	11	122
81	1,7	650	13,9	470	75	-	40	29	-	24	-	-	-	-	-	-	-	12	122
64	1,4	730	15,6	522	59	28	24	19	20	20	2	3	8	3	3	4	2	13	126
52	1,7	349	11,5	214	67	-	35	8	-	20	-	-	-	-	-	-	-	5	126
54	1,8	417	13,7	255	44	28	20	8	9	14	4	6	5	-	6	2	3	13	127
213	2,5	1 172	13,5	575	329	-	128	58	-	61	-	-	-	-	-	-	-	21	127
233	2,7	1 232	14,2	590	265	84	77	45	17	43	19	16	20	14	12	7	2	21	128
34	1,7	285	14,1	179	59	-	22	10	-	10	-	-	-	-	-	-	-	5	128
32	1,6	302	14,9	166	53	20	13	8	7	8	2	9	2	1	4	3	2	4	132
119	2,4	572	11,6	299	141	-	41	45	-	29	-	-	-	-	-	-	-	17	132
123	2,5	581	11,7	268	110	83	20	18	7	21	16	8	6	3	1	4	3	13	137
102	2,2	552	11,9	261	165	-	58	31	-	24	-	-	-	-	-	-	-	13	137
101	2,2	623	13,4	283	121	70	30	15	12	17	11	15	13	4	6	9	6	11	141
29	1,5	238	12,7	154	36	-	21	13	-	11	-	-	-	-	-	-	-	3	141
41	2,2	236	12,6	141	26	30	7	10	3	7	1	2	3	-	2	-	2	2	142
45	1,8	278	10,9	149	72	-	24	20	-	10	-	-	-	-	-	-	-	3	142
47	1,8	339	13,2	176	56	45	13	13	3	11	1	1	5	1	4	2	4	4	143
402	2,8	1 745	12,1	816	399	-	308	88	-	78	-	-	-	-	-	-	-	56	143
470	3,3	1 907	13,2	855	296	208	164	51	36	71	45	28	46	30	15	5	10	47	147
79	2,3	465	13,8	279	103	-	44	12	-	19	-	-	-	-	-	-	-	8	147
77	2,3	506	15,0	295	82	27	20	11	15	17	4	4	10	2	2	2	6	9	148
45	1,3	535	15,6	315	110	-	53	32	-	21	-	-	-	-	-	-	-	4	148
56	1,6	611	17,8	388	78	38	28	20	15	14	4	3	7	4	2	1	2	7	151
244	2,4	1 115	10,8	497	313	-	117	79	-	77	-	-	-	-	-	-	-	32	151
231	2,2	1 109	10,7	416	237	151	60	52	15	45	33	21	21	21	3	6	4	24	Zus.
1 852	2,3	10 278	12,7	5 518	2 374	-	1 126	525	-	503	-	-	-	-	-	-	-	232	
1 958	2,4	11 050	13,7	5 694	1 807	1 006	619	343	198	369	182	145	181	109	74	58	63	202	

577

14	1,6	123	13,6	79	23	-	-	11	-	9	-	-	-	-	-	-	-	1	111
22	2,4	143	15,8	88	13	12	6	9	2	2	1	-	4	3	-	-	-	2	113
12	1,8	96	14,6	40	26	-	-	20	-	8	-	-	-	-	-	-	-	113	
15	2,3	130	19,7	77	17	5	6	13	3	3	3	-	-	-	-	-	-	3	114
25	1,6	233	15,1	84	74	-	-	36	-	34	-	-	-	-	-	-	5	-	114
39	2,5	247	16,0	84	60	19	16	10	9	16	4	3	4	1	3	1	7	10	115
4	0,5	122	16,0	95	12	-	-	8	-	7	-	-	-	-	-	-	-	-	115
10	1,3	137	18,0	99	13	9	1	3	3	2	3	-	1	-	1	-	2	-	

Noch: 1. Ergebnisse der Bundestagswahl 2021 nach

Schl. Nr.	Gebiet	Wahlberechtigte		Wähler		Art der Stimme	Ungültige Stimmen		Gültige Stimmen		Von den gültigen Stimmen entfielen auf									
		Nichtwähler	Wahlbeteiligung in %	Anzahl	%		Anzahl	%	CSU		SPD		GRÜNE		FDP		AfD			
									Anzahl	%	Anzahl	%	Anzahl	%	Anzahl	%	Anzahl	%		
																			1	2
Noch: Mittelfranken																				
577 Noch: Landkreis Weißenburg-Gunzenhausen																				
120	Burgsalach	952	800	E	5	0,6	795	414	52,1	102	12,8	44	5,5	56	7,0	59	7,4			
		152	84,0	Z	3	0,4	797	339	42,5	123	15,4	55	6,9	70	8,8	68	8,5			
122	Dittenheim	1 433	1 222	E	11	0,9	1 211	570	47,1	175	14,5	97	8,0	55	4,5	109	9,0			
		211	85,3	Z	3	0,2	1 219	473	38,8	217	17,8	115	9,4	77	6,3	106	8,7			
125	Ellingen, St	3 077	2 559	E	26	1,0	2 533	1 143	45,1	441	17,4	243	9,6	205	8,1	204	8,1			
		518	83,2	Z	16	0,6	2 543	891	35,0	512	20,1	283	11,1	257	10,1	220	8,7			
127	Ettenstatt	673	589	E	1	0,2	588	311	52,9	70	11,9	45	7,7	48	8,2	40	6,8			
		84	87,5	Z	1	0,2	588	243	41,3	95	16,2	54	9,2	59	10,0	43	7,3			
133	Gnotzheim, M	692	582	E	2	0,3	580	334	57,6	46	7,9	50	8,6	32	5,5	34	5,9			
		110	84,1	Z	3	0,5	579	298	51,5	62	10,7	45	7,8	39	6,7	39	6,7			
136	Gunzenhausen, St	12 600	9 495	E	69	0,7	9 426	3 734	39,6	1 758	18,7	1 039	11,0	607	6,4	862	9,1			
		3 105	75,4	Z	48	0,5	9 447	3 035	32,1	1 969	20,8	1 246	13,2	779	8,2	899	9,5			
138	Haundorf	2 203	1 785	E	10	0,6	1 775	766	43,2	315	17,7	140	7,9	110	6,2	164	9,2			
		418	81,0	Z	6	0,3	1 779	650	36,5	363	20,4	158	8,9	130	7,3	180	10,1			
140	Heidenheim, M	1 947	1 484	E	12	0,8	1 472	765	52,0	148	10,1	82	5,6	85	5,8	143	9,7			
		463	76,2	Z	11	0,7	1 473	660	44,8	185	12,6	95	6,4	112	7,6	150	10,2			
141	Höttingen	908	797	E	7	0,9	790	377	47,7	133	16,8	56	7,1	60	7,6	55	7,0			
		111	87,8	Z	6	0,8	791	262	33,1	180	22,8	60	7,6	84	10,6	52	6,6			
148	Langenaltheim	1 742	1 370	E	10	0,7	1 360	540	39,7	255	18,8	119	8,8	68	5,0	135	9,9			
		372	78,6	Z	9	0,7	1 361	429	31,5	272	20,0	146	10,7	74	5,4	149	10,9			
149	Markt Berolzheim, M	1 048	877	E	5	0,6	872	332	38,1	209	24,0	129	14,8	47	5,4	51	5,8			
		171	83,7	Z	2	0,2	875	262	29,9	240	27,4	140	16,0	56	6,4	51	5,8			
150	Meinheim	660	602	E	4	0,7	598	239	40,0	86	14,4	62	10,4	42	7,0	43	7,2			
		58	91,2	Z	2	0,3	600	199	33,2	98	16,3	69	11,5	45	7,5	51	8,5			
151	Nennslingen, M	1 148	914	E	10	1,1	904	434	48,0	95	10,5	85	9,4	66	7,3	80	8,8			
		234	79,6	Z	2	0,2	912	350	38,4	129	14,1	99	10,9	65	7,1	96	10,5			
158	Pappenheim, St	2 955	2 278	E	12	0,5	2 266	978	43,2	418	18,4	185	8,2	147	6,5	227	10,0			
		677	77,1	Z	12	0,5	2 266	755	33,3	491	21,7	209	9,2	164	7,2	231	10,2			
159	Pföfeld	1 276	1 092	E	7	0,6	1 085	373	34,4	219	20,2	120	11,1	84	7,7	82	7,6			
		184	85,6	Z	5	0,5	1 087	315	29,0	232	21,3	147	13,5	96	8,8	85	7,8			
161	Pleinfeld, M	5 928	4 825	E	54	1,1	4 771	2 115	44,3	732	15,3	422	8,8	429	9,0	395	8,3			
		1 103	81,4	Z	26	0,5	4 799	1 715	35,7	914	19,0	490	10,2	444	9,3	459	9,6			
162	Polsingen	1 463	1 047	E	8	0,8	1 039	436	42,0	145	14,0	106	10,2	68	6,5	88	8,5			
		416	71,6	Z	4	0,4	1 043	363	34,8	165	15,8	121	11,6	82	7,9	88	8,4			
163	Raitenbuch	950	844	E	9	1,1	835	407	48,7	88	10,5	75	9,0	49	5,9	62	7,4			
		106	88,8	Z	1	0,1	843	352	41,8	96	11,4	88	10,4	50	5,9	67	7,9			
168	Solnhofen	1 196	925	E	5	0,5	920	353	38,4	219	23,8	56	6,1	79	8,6	101	11,0			
		271	77,3	Z	5	0,5	920	258	28,0	255	27,7	67	7,3	92	10,0	108	11,7			
172	Theilenhofen	940	821	E	10	1,2	811	384	47,3	122	15,0	71	8,8	51	6,3	52	6,4			
		119	87,3	Z	6	0,7	815	300	36,8	154	18,9	96	11,8	62	7,6	52	6,4			
173	Treuchtlingen, St	9 413	7 051	E	56	0,8	6 995	2 835	40,5	1 435	20,5	544	7,8	473	6,8	738	10,6			
		2 362	74,9	Z	45	0,6	7 006	2 175	31,0	1 591	22,7	710	10,1	556	7,9	780	11,1			
177	Weißenburg i.Bay., GKSt	13 500	10 464	E	103	1,0	10 361	4 255	41,1	1 998	19,3	1 109	10,7	812	7,8	815	7,9			
		3 036	77,5	Z	72	0,7	10 392	3 189	30,7	2 382	22,9	1 322	12,7	924	8,9	882	8,5			
179	Westheim	927	780	E	7	0,9	773	390	50,5	71	9,2	68	8,8	38	4,9	73	9,4			
		147	84,1	Z	6	0,8	774	308	39,8	85	11,0	102	13,2	45	5,8	68	8,8			
	Zusammen	72 354	57 094	E	472	0,8	56 622	24 103	42,6	9 898	17,5	5 315	9,4	4 016	7,1	4 936	8,7			
		15 260	78,9	Z	320	0,6	56 774	19 177	33,8	11 483	20,2	6 335	11,2	4 705	8,3	5 256	9,3			
	Landkreise zusammen	716 727	586 200	E	4 291	0,7	581 909	223 467	38,4	107 214	18,4	73 983	12,7	38 507	6,6	49 822	8,6			
		130 527	81,8	Z	2 887	0,5	583 313	191 311	32,8	116 712	20,0	78 016	13,4	53 287	9,1	52 326	9,0			

E = Erststimmen. Z = Zweitstimmen.



Regierungsbezirken, Kreisen und Gemeinden

DIE LINKE		Sonstige		Von den gültigen Stimmen entfielen auf																Schl. Nr.
				davon																
				FREIE WÄHLER	dieBasis	Tier-schutz-partei	Die PARTEI	ÖDP	BP	PIRATEN	Team Toden-höfer	Volt	UNAB-HÄN-GIGE	Gesund-heits-forschung	V-Partei³	Die Huma-nisten	NPD	Übrige		
Anzahl	%	Anzahl	%	Anzahl																
17	18	19	20	21	22	23	24	25	26	27	28	29	30	31	32	33	34	35		
																			577	
9	1,1	111	14,0	71	21	-	-	12	-	7	-	-	-	-	-	-	-	-	120	
13	1,6	129	16,2	91	15	5	4	7	4	1	-	-	-	1	-	-	-	1	121	
10	0,8	195	16,1	119	28	-	-	25	-	21	-	-	-	-	-	-	2	-	122	
20	1,6	211	17,3	131	25	13	9	11	3	7	2	1	2	1	-	2	2	2	123	
30	1,2	267	10,5	146	54	-	-	32	-	31	-	-	-	-	-	-	4	-	125	
59	2,3	321	12,6	179	43	28	13	12	9	17	2	1	3	4	2	-	4	4	126	
5	0,9	69	11,7	41	10	-	-	7	-	9	-	-	-	-	-	-	2	-	127	
1	0,2	93	15,8	60	13	3	1	5	-	5	-	1	-	1	-	-	1	3	128	
4	0,7	80	13,8	51	12	-	-	11	-	5	-	-	-	-	-	-	1	-	133	
7	1,2	89	15,4	62	9	4	2	5	1	-	1	-	-	1	1	-	1	2	134	
158	1,7	1268	13,5	520	270	-	-	283	-	179	-	-	-	-	-	-	-	16	136	
235	2,5	1284	13,6	588	246	90	48	109	26	65	27	6	10	13	8	11	12	25	137	
24	1,4	256	14,4	140	58	-	-	38	-	18	-	-	-	-	-	-	2	-	138	
26	1,5	272	15,3	138	53	14	10	18	9	10	3	5	-	2	-	2	2	6	139	
22	1,5	227	15,4	126	33	-	-	47	-	20	-	-	-	-	-	-	1	-	140	
28	1,9	243	16,5	138	25	18	8	26	-	11	3	3	1	-	-	-	2	8	141	
13	1,6	96	12,2	71	6	-	-	10	-	9	-	-	-	-	-	-	-	-	142	
22	2,8	131	16,6	86	6	9	5	7	3	7	2	1	1	-	1	2	-	1	143	
19	1,4	224	16,5	169	28	-	-	13	-	14	-	-	-	-	-	-	-	-	148	
31	2,3	260	19,1	193	21	10	4	3	1	4	3	1	7	6	4	-	-	3	149	
11	1,3	93	10,7	42	24	-	-	12	-	14	-	-	-	-	-	-	1	-	150	
19	2,2	107	12,2	40	19	17	2	6	1	10	3	1	2	1	1	-	-	4	151	
8	1,3	118	19,7	66	25	-	-	19	-	8	-	-	-	-	-	-	-	-	152	
16	2,7	122	20,3	77	22	3	1	10	-	7	1	-	-	-	-	-	-	1	153	
11	1,2	133	14,7	83	33	-	-	6	-	11	-	-	-	-	-	-	-	-	154	
14	1,5	159	17,4	100	31	3	6	3	4	2	-	2	-	2	2	2	-	2	155	
44	1,9	267	11,8	159	46	-	-	22	-	37	-	-	-	-	-	-	3	-	158	
60	2,6	356	15,7	204	44	24	22	10	7	15	12	1	4	1	1	2	5	4	159	
13	1,2	194	17,9	82	49	-	-	46	-	14	-	-	-	-	-	-	3	-	160	
21	1,9	191	17,6	71	48	19	15	14	1	1	3	4	1	1	2	2	4	5	161	
60	1,3	618	13,0	360	101	-	-	92	-	58	-	-	-	-	-	-	7	-	162	
86	1,8	691	14,4	397	75	40	40	32	14	22	7	11	13	12	7	6	6	9	163	
23	2,2	173	16,7	81	38	-	-	26	-	26	-	-	-	-	-	-	2	-	164	
35	3,4	189	18,1	105	32	6	11	8	7	4	3	1	3	-	1	1	3	4	165	
7	0,8	147	17,6	102	16	-	-	22	-	6	-	-	-	-	-	-	1	-	166	
20	2,4	170	20,2	115	18	8	3	16	2	3	1	-	1	-	1	-	1	1	167	
19	2,1	93	10,1	59	15	-	-	7	-	12	-	-	-	-	-	-	-	-	168	
28	3,0	112	12,2	73	9	9	5	-	1	8	2	-	1	-	1	2	-	1	169	
10	1,2	121	14,9	78	13	-	-	21	-	7	-	-	-	-	-	-	2	-	172	
14	1,7	137	16,8	84	14	5	12	5	1	2	2	3	3	1	2	-	3	-	171	
142	2,0	828	11,8	452	170	-	-	108	-	87	-	-	-	-	-	-	11	-	173	
191	2,7	1003	14,3	544	132	87	25	48	21	39	24	12	13	10	7	4	8	29	174	
156	1,5	1216	11,7	677	227	-	-	183	-	116	-	-	-	-	-	-	13	-	177	
255	2,5	1438	13,8	808	201	108	87	63	22	51	22	13	14	12	13	2	8	14	178	
9	1,2	124	16,0	56	15	-	-	46	-	4	-	-	-	-	-	-	3	-	179	
18	2,3	148	19,1	81	18	5	2	20	1	2	2	1	-	-	1	-	2	13	180	
862	1,5	7492	13,2	4049	1427	-	-	1163	-	771	-	-	-	-	-	-	82	-	Zus.	
1305	2,3	8513	15,0	4713	1222	573	364	473	155	316	136	71	88	73	59	39	74	157	Zus.	
11582	2,0	77334	13,3	46056	13412	-	5241	6112	332	4297	-	326	-	-	-	239	424	895	Lkr	
15233	2,6	76428	13,1	39515	10887	6830	4093	3327	1309	2904	1445	1026	1084	756	543	497	683	1529	Lkr	

Noch: 1. Ergebnisse der Bundestagswahl 2021 nach

Schl. Nr.	Gebiet	Wahlberechtigte		Wähler		Art der Stimme	Ungültige Stimmen		Gültige Stimmen		Von den gültigen Stimmen entfielen auf									
		Nichtwähler	Wahlbeteiligung in %	Anzahl	%		Anzahl	%	CSU		SPD		GRÜNE		FDP		AfD			
									Anzahl	%	Anzahl	%	Anzahl	%	Anzahl	%	Anzahl	%		
		1	2	3	4		5	6	7	8	9	10	11	12	13	14	15	16		
<b>Unterfranken</b>																				
<b>Kreisfreie Städte</b>																				
661	Aschaffenburg .....	49 848 12 580	37 268 74,8	E Z	354 0,9 252 0,7	36 914 37 016	12 051 9 857	32,6 26,6	7 318 7 919	19,8 21,4	6 140 6 448	16,6 17,4	3 543 4 380	9,6 11,8	3 434 3 441	9,3 9,3				
662	Schweinfurt .....	36 821 11 536	25 285 68,7	E Z	310 240 0,9	24 975 25 045	8 038 7 020	32,2 28,0	5 620 5 736	22,5 22,9	2 727 2 911	10,9 11,6	1 984 2 526	7,9 10,1	3 085 3 085	12,4 12,3				
663	Würzburg .....	97 587 20 345	77 242 79,2	E Z	833 372 0,5	76 409 76 870	22 282 18 845	29,2 24,5	13 380 14 583	17,5 19,0	20 502 19 664	26,8 25,6	8 973 8 509	11,7 11,1	- 4 569	- 5,9				
	Kreisfreie Städte zusammen	184 256 44 461	139 795 75,9	E Z	1 497 864 0,6	138 298 138 931	42 371 35 722	30,6 25,7	26 318 28 238	19,0 20,3	29 369 29 023	21,2 20,9	14 500 15 415	10,5 11,1	6 519 11 095	4,7 8,0				
<b>671 Landkreis Aschaffenburg</b>																				
111	Alzenau, St .....	14 268 2 065	12 203 85,5	E Z	88 87 0,7	12 115 12 116	5 471 4 060	45,2 33,5	1 911 2 412	15,8 19,9	1 845 1 931	15,2 15,9	979 1 531	8,1 12,6	796 807	6,6 6,7				
112	Bessenbach .....	4 414 732	3 682 83,4	E Z	19 20 0,5	3 663 3 662	1 608 1 233	43,9 33,7	533 665	14,6 18,2	458 486	12,5 13,3	281 407	7,7 11,1	429 399	11,7 10,9				
113	Blankenbach .....	1 207 195	1 012 83,8	E Z	8 8 0,8	1 004 1 004	460 373	45,8 37,2	144 177	14,3 17,6	130 127	12,9 12,6	63 97	6,3 9,7	89 93	8,9 9,3				
114	Karlstein a.Main .....	6 012 1 083	4 929 82,0	E Z	40 27 0,5	4 889 4 902	1 888 1 458	38,6 29,7	919 1 103	18,8 22,5	731 762	15,0 15,5	462 594	9,4 12,1	391 399	8,0 8,1				
119	Geiselbach .....	1 675 251	1 424 85,0	E Z	14 10 0,7	1 410 1 414	638 501	45,2 35,4	227 272	16,1 19,2	131 153	9,3 10,8	96 148	6,8 10,5	153 151	10,9 10,7				
120	Glattbach .....	2 619 353	2 266 86,5	E Z	17 19 0,8	2 249 2 247	999 707	44,4 31,5	376 503	16,7 22,4	319 343	14,2 15,3	205 285	9,1 12,7	156 142	6,9 6,3				
121	Goldbach, M .....	7 609 1 327	6 282 82,6	E Z	46 41 0,7	6 236 6 241	3 106 2 132	49,8 34,2	789 1 195	12,7 19,1	715 851	11,5 13,6	468 746	7,5 12,0	505 505	8,1 8,1				
122	Großostheim, M .....	12 129 2 343	9 786 80,7	E Z	82 78 0,8	9 704 9 708	3 852 3 003	39,7 30,9	1 657 1 956	17,1 20,1	1 215 1 227	12,5 12,6	751 1 049	7,7 10,8	1 059 1 068	10,9 11,0				
124	Haibach .....	6 557 1 088	5 469 83,4	E Z	42 40 0,7	5 427 5 429	2 274 1 803	41,9 33,2	867 1 112	16,0 20,5	652 719	12,0 13,2	455 621	8,4 11,4	691 537	12,7 9,9				
126	Heigenbrücken .....	1 662 264	1 398 84,1	E Z	14 11 0,8	1 384 1 387	639 487	46,2 35,1	286 350	20,7 25,2	120 130	8,7 9,4	83 120	6,0 8,7	138 131	10,0 9,4				
127	Heimbuchenthal .....	1 691 330	1 361 80,5	E Z	9 10 0,7	1 352 1 351	633 511	46,8 37,8	208 272	15,4 20,1	118 117	8,7 8,7	105 148	7,8 11,0	146 135	10,8 10,0				
128	Heinrichsthal .....	697 111	586 84,1	E Z	11 6 1,0	575 580	310 244	53,9 42,1	69 98	12,0 16,9	44 45	7,7 7,8	35 57	6,1 9,8	46 43	8,0 7,4				
130	Hösbach, M .....	10 085 1 793	8 292 82,2	E Z	59 53 0,6	8 233 8 239	3 833 2 810	46,6 34,1	1 213 1 691	14,7 20,5	1 077 1 148	13,1 13,9	617 913	7,5 11,1	677 678	8,2 8,2				
133	Johannesberg .....	3 129 433	2 696 86,2	E Z	20 27 1,0	2 676 2 669	1 150 844	43,0 31,6	343 500	12,8 18,7	438 432	16,4 16,2	231 312	8,6 11,7	226 246	8,4 9,2				
134	Kahl a.Main .....	6 295 1 032	5 263 83,6	E Z	53 41 0,8	5 210 5 222	1 860 1 522	35,7 29,1	983 1 175	18,9 22,5	883 819	16,9 15,7	414 542	7,9 10,4	499 500	9,6 9,6				
135	Kleinkahl .....	1 456 217	1 239 85,1	E Z	11 12 1,0	1 228 1 227	627 489	51,1 39,9	149 201	12,1 16,4	117 123	9,5 10,0	61 93	5,0 7,6	130 132	10,6 10,8				
136	Kleinostheim .....	6 090 1 175	4 915 80,7	E Z	40 26 0,5	4 875 4 889	1 935 1 548	39,7 31,7	799 1 017	16,4 20,8	661 714	13,6 14,6	384 533	7,9 10,9	427 433	8,8 8,9				
138	Krombach .....	1 644 298	1 346 81,9	E Z	9 5 0,4	1 337 1 341	602 465	45,0 34,7	197 251	14,7 18,7	155 146	11,6 10,9	79 131	5,9 9,8	152 152	11,4 11,3				
139	Laufach .....	3 841 645	3 196 83,2	E Z	29 33 1,0	3 167 3 163	1 484 1 095	46,9 34,6	527 683	16,6 21,6	337 364	10,6 11,5	186 307	5,9 9,7	324 311	10,2 9,8				
140	Mainaschaff .....	6 502 1 558	4 944 76,0	E Z	49 41 0,8	4 895 4 903	1 825 1 424	37,3 29,0	1 006 1 176	20,6 24,0	523 537	10,7 11,0	389 538	7,9 11,0	582 576	11,9 11,7				
141	Mespelbrunn .....	1 669 321	1 348 80,8	E Z	10 10 0,7	1 338 1 338	648 505	48,4 37,7	165 185	12,3 13,8	81 104	6,1 7,8	80 142	6,0 10,6	213 206	15,9 15,4				
143	Mömbris, M .....	9 354 1 512	7 842 83,8	E Z	63 59 0,8	7 779 7 783	3 587 2 724	46,1 35,0	1 091 1 458	14,0 18,7	906 1 005	11,6 12,9	557 831	7,2 10,7	684 669	8,8 8,6				
148	Rothenbuch .....	1 401 214	1 187 84,7	E Z	11 13 1,1	1 176 1 174	482 341	41,0 29,0	295 358	25,1 30,5	102 112	8,7 9,5	79 112	6,7 9,5	96 101	8,2 8,6				
150	Sailauf .....	2 871 464	2 407 83,8	E Z	14 12 0,5	2 393 2 395	1 082 836	45,2 34,9	377 483	15,8 20,2	288 317	12,0 13,2	139 228	5,8 9,5	214 206	8,9 8,6				

E = Erststimmen. Z = Zweitstimmen.

Regierungsbezirken, Kreisen und Gemeinden

DIE LINKE		Sonstige		Von den gültigen Stimmen entfielen auf																Schl. Nr.
				davon																
				FREIE WÄHLER	dieBasis	Tier-schutz-partei	Die PARTEI	ÖDP	BP	PIRATEN	Team Toden-höfer	Volt	UNAB-HÄN-GIGE	Gesund-heits-forschung	V-Partei <sup>3</sup>	Die Huma-nisten	NPD	Übrige		
Anzahl	%	Anzahl	%	Anzahl																
17	18	19	20	21	22	23	24	25	26	27	28	29	30	31	32	33	34	35		

Unterfranken

1 156	3,1	3 272	8,9	860	694	-	617	688	93	-	-	-	-	-	-	-	-	320	661
1 382	3,7	3 589	9,7	915	616	445	355	302	75	158	196	121	83	46	43	49	33	152	
1 692	6,8	1 829	7,3	803	538	-	-	226	89	-	-	-	118	-	-	-	-	55	662
1 281	5,1	2 486	9,9	734	464	287	210	97	62	90	228	69	54	25	36	18	12	100	
4 182	5,5	7 090	9,3	2 981	1 886	-	-	1 051	-	-	-	-	-	-	-	429	-	743	663
4 168	5,4	6 532	8,5	1 908	930	807	710	480	63	298	208	428	118	91	99	185	23	184	
7 030	5,1	12 191	8,8	4 644	3 118	-	617	1 965	182	-	-	-	118	-	-	429	-	1 118	Zus.
6 831	4,9	12 607	9,1	3 557	2 010	1 539	1 275	879	200	546	632	618	255	162	178	252	68	436	
<b>671</b>																			
300	2,5	813	6,7	349	173	-	114	83	56	-	-	-	-	-	-	-	-	38	111
324	2,7	1 051	8,7	379	142	170	67	47	29	39	47	27	18	19	11	16	7	33	
51	1,4	303	8,3	124	45	-	37	32	20	-	-	-	-	-	-	-	-	45	112
59	1,6	413	11,3	196	46	54	22	17	15	13	16	7	5	6	4	1	1	10	
29	2,9	89	8,9	45	13	-	15	10	6	-	-	-	-	-	-	-	-	-	113
25	2,5	112	11,2	46	8	13	8	3	8	1	9	1	4	2	2	-	-	7	
107	2,2	391	8,0	137	83	-	65	46	28	-	-	-	-	-	-	-	-	32	114
127	2,6	459	9,4	130	54	77	40	17	11	29	32	13	23	7	4	6	3	13	
43	3,0	122	8,7	51	29	-	9	14	11	-	-	-	-	-	-	-	-	8	119
34	2,4	155	11,0	50	27	17	9	9	11	4	5	-	7	7	1	-	2	6	
34	1,5	160	7,1	64	33	-	26	17	5	-	-	-	-	-	-	-	-	15	120
62	2,8	205	9,1	71	28	27	19	8	5	8	8	8	3	4	1	-	8	7	
108	1,7	545	8,7	268	89	-	66	73	13	-	-	-	-	-	-	-	-	36	121
150	2,4	662	10,6	314	89	56	38	44	14	21	25	15	7	11	10	2	2	14	
200	2,1	970	10,0	446	190	-	207	63	25	-	-	-	-	-	-	-	-	39	122
247	2,5	1 158	11,9	491	153	143	99	38	33	47	18	31	26	16	14	5	12	32	
107	2,0	381	7,0	159	56	-	59	56	12	-	-	-	-	-	-	-	-	39	124
124	2,3	513	9,4	226	45	69	27	42	15	14	13	15	12	6	4	8	2	15	
18	1,3	100	7,2	48	9	-	16	10	7	-	-	-	-	-	-	-	-	10	126
26	1,9	143	10,3	65	8	19	6	5	4	3	1	2	7	3	3	2	-	15	
27	2,0	115	8,5	52	30	-	21	6	4	-	-	-	-	-	-	-	-	2	127
26	1,9	142	10,5	56	30	12	15	4	8	3	-	5	5	2	-	-	-	2	
7	1,2	64	11,1	29	10	-	10	6	4	-	-	-	-	-	-	-	-	5	128
8	1,4	85	14,7	39	9	8	10	2	3	1	1	1	4	1	1	-	2	3	
117	1,4	699	8,5	280	170	-	94	89	17	-	-	-	-	-	-	-	-	49	130
158	1,9	841	10,2	366	159	83	52	44	13	25	21	13	9	10	4	7	5	30	
63	2,4	225	8,4	76	57	-	28	46	7	-	-	-	-	-	-	-	-	11	133
86	3,2	249	9,3	82	49	23	17	28	3	9	6	7	8	1	4	2	3	7	
141	2,7	430	8,3	158	77	-	86	21	66	-	-	-	-	-	-	-	-	22	134
184	3,5	480	9,2	145	57	85	37	9	27	16	20	22	15	15	5	3	3	21	
25	2,0	119	9,7	57	11	-	25	11	7	-	-	-	-	-	-	-	-	8	135
30	2,4	159	13,0	75	14	21	10	5	9	7	-	3	7	3	1	2	-	2	
90	1,8	579	11,9	366	85	-	59	32	8	-	-	-	-	-	-	-	-	29	136
109	2,2	535	10,9	237	70	67	36	17	10	19	22	7	12	11	6	4	4	13	
34	2,5	118	8,8	54	17	-	18	12	9	-	-	-	-	-	-	-	-	8	138
41	3,1	155	11,6	64	17	31	11	6	7	4	5	5	2	1	-	1	-	1	
50	1,6	259	8,2	95	53	-	33	18	8	-	-	-	-	-	-	-	-	52	139
80	2,5	323	10,2	148	43	40	15	9	8	13	14	5	9	2	2	-	5	10	
120	2,5	450	9,2	212	82	-	75	33	20	-	-	-	-	-	-	-	-	28	140
128	2,6	524	10,7	203	62	72	40	25	14	23	35	6	12	5	6	5	2	14	
26	1,9	125	9,3	71	18	-	18	6	3	-	-	-	-	-	-	-	-	9	141
30	2,2	166	12,4	92	16	16	13	3	5	2	2	1	7	-	2	-	1	6	
279	3,6	675	8,7	310	98	-	110	75	28	-	-	-	-	-	-	-	-	54	143
220	2,8	876	11,3	371	101	114	57	41	27	38	22	16	34	14	8	7	4	22	
29	2,5	93	7,9	59	7	-	12	3	5	-	-	-	-	-	-	-	-	7	148
27	2,3	123	10,5	64	5	21	8	3	2	4	-	1	5	3	1	-	1	5	
59	2,5	234	9,8	105	40	-	33	34	3	-	-	-	-	-	-	-	-	19	150
57	2,4	268	11,2	132	31	25	17	23	4	7	4	6	4	2	1	2	2	8	

Noch: 1. Ergebnisse der Bundestagswahl 2021 nach

Schl. Nr.	Gebiet	Wahlberechtigte		Wähler	Art der Stimme	Ungültige Stimmen		Gültige Stimmen		Von den gültigen Stimmen entfielen auf									
		Nichtwähler	Wahlbeteiligung in %			Anzahl	%	Anzahl	CSU		SPD		GRÜNE		FDP		AfD		
									Anzahl	%	Anzahl	%	Anzahl	%	Anzahl	%	Anzahl	%	
																			1

Noch: Unterfranken

671 Noch: Landkreis Aschaffenburg

152	Schöllkrippen, M .....	3 196	2 608	E	22	0,8	2 586	1 223	47,3	327	12,6	331	12,8	153	5,9	230	8,9
		588	81,6	Z	19	0,7	2 589	910	35,1	424	16,4	369	14,3	238	9,2	247	9,5
153	Sommerkahl .....	990	859	E	1	0,1	858	359	41,8	129	15,0	98	11,4	56	6,5	105	12,2
		131	86,8	Z	1	0,1	858	279	32,5	166	19,3	96	11,2	76	8,9	102	11,9
155	Stockstadt a.Main, M .....	5 381	4 184	E	35	0,8	4 149	1 498	36,1	977	23,5	382	9,2	322	7,8	481	11,6
		1 197	77,8	Z	29	0,7	4 155	1 149	27,7	1 101	26,5	395	9,5	424	10,2	470	11,3
156	Waldaschaff .....	2 982	2 362	E	25	1,1	2 337	963	41,2	416	17,8	241	10,3	164	7,0	322	13,8
		620	79,2	Z	17	0,7	2 345	718	30,6	525	22,4	259	11,0	220	9,4	305	13,0
157	Weibersbrunn .....	1 502	1 266	E	7	0,6	1 259	624	49,6	226	18,0	75	6,0	82	6,5	160	12,7
		236	84,3	Z	12	0,9	1 254	494	39,4	290	23,1	85	6,8	112	8,9	152	12,1
159	Westerngrund .....	1 581	1 319	E	13	1,0	1 306	641	49,1	135	10,3	143	10,9	78	6,0	151	11,6
		262	83,4	Z	14	1,1	1 305	510	39,1	192	14,7	133	10,2	126	9,7	144	11,0
160	Dammbach .....	1 452	1 123	E	15	1,3	1 108	541	48,8	137	12,4	62	5,6	58	5,2	182	16,4
		329	77,3	Z	16	1,4	1 107	445	40,2	179	16,2	60	5,4	81	7,3	174	15,7
162	Wiesen .....	843	710	E	4	0,6	706	376	53,3	97	13,7	70	9,9	28	4,0	66	9,3
		133	84,2	Z	3	0,4	707	262	37,1	143	20,2	85	12,0	57	8,1	61	8,6
	Zusammen	132 804	109 504	E	880	0,8	108 624	47 218	43,5	17 575	16,2	13 448	12,4	8 140	7,5	10 520	9,7
		23 300	82,5	Z	800	0,7	108 704	35 882	33,0	22 313	20,5	14 194	13,1	11 819	10,9	10 275	9,5

672 Landkreis Bad Kissingen

111	Aura a.d.Saale .....	709	595	E	8	1,3	587	226	38,5	112	19,1	58	9,9	39	6,6	65	11,1
		114	83,9	Z	4	0,7	591	211	35,7	95	16,1	55	9,3	57	9,6	63	10,7
112	Bad Bocklet, M .....	3 733	3 004	E	28	0,9	2 976	1 118	37,6	602	20,2	283	9,5	194	6,5	312	10,5
		729	80,5	Z	20	0,7	2 984	1 065	35,7	531	17,8	256	8,6	277	9,3	330	11,1
113	Bad Brückenau, St .....	4 945	3 350	E	34	1,0	3 316	1 260	38,0	651	19,6	343	10,3	280	8,4	426	12,8
		1 595	67,7	Z	32	1,0	3 318	1 219	36,7	603	18,2	313	9,4	314	9,5	444	13,4
114	Bad Kissingen, GKSt .....	17 540	13 153	E	130	1,0	13 023	4 592	35,3	3 014	23,1	1 568	12,0	1 048	8,0	1 284	9,9
		4 387	75,0	Z	72	0,5	13 081	4 549	34,8	2 743	21,0	1 388	10,6	1 315	10,1	1 286	9,8
117	Burkardroth, M .....	6 062	4 982	E	57	1,1	4 925	2 160	43,9	825	16,8	287	5,8	289	5,9	584	11,9
		1 080	82,2	Z	48	1,0	4 934	2 049	41,5	724	14,7	235	4,8	378	7,7	600	12,2
121	Elfershausen, M .....	2 305	2 011	E	12	0,6	1 999	787	39,4	400	20,0	280	14,0	108	5,4	187	9,4
		294	87,2	Z	12	0,6	1 999	743	37,2	403	20,2	200	10,0	163	8,2	201	10,1
122	Euerdorf, M .....	1 204	970	E	5	0,5	965	394	40,8	216	22,4	103	10,7	60	6,2	88	9,1
		234	80,6	Z	8	0,8	962	372	38,7	194	20,2	81	8,4	79	8,2	100	10,4
124	Fuchsstadt .....	1 521	1 340	E	10	0,7	1 330	556	41,8	203	15,3	178	13,4	77	5,8	131	9,8
		181	88,1	Z	7	0,5	1 333	510	38,3	231	17,3	120	9,0	129	9,7	140	10,5
126	Geroda, M .....	706	569	E	3	0,5	566	242	42,8	96	17,0	61	10,8	29	5,1	37	6,5
		137	80,6	Z	4	0,7	565	226	40,0	96	17,0	51	9,0	44	7,8	42	7,4
127	Hammelburg, St .....	8 800	7 221	E	63	0,9	7 158	2 827	39,5	1 223	17,1	1 155	16,1	459	6,4	644	9,0
		1 579	82,1	Z	43	0,6	7 178	2 804	39,1	1 267	17,7	792	11,0	587	8,2	668	9,3
131	Maßbach, M .....	3 600	3 053	E	27	0,9	3 026	929	30,7	1 056	34,9	243	8,0	152	5,0	265	8,8
		547	84,8	Z	23	0,8	3 030	1 031	34,0	696	23,0	269	8,9	247	8,2	312	10,3
134	Motten .....	1 330	1 171	E	7	0,6	1 164	602	51,7	158	13,6	87	7,5	89	7,6	119	10,2
		159	88,0	Z	6	0,5	1 165	532	45,7	172	14,8	83	7,1	97	8,3	129	11,1
135	Münnerstadt, St .....	6 122	4 879	E	37	0,8	4 842	1 813	37,4	1 033	21,3	553	11,4	312	6,4	410	8,5
		1 243	79,7	Z	28	0,6	4 851	1 844	38,0	828	17,1	543	11,2	424	8,7	454	9,4
136	Nüdlingen .....	3 206	2 625	E	23	0,9	2 602	882	33,9	605	23,3	261	10,0	193	7,4	284	10,9
		581	81,9	Z	14	0,5	2 611	884	33,9	499	19,1	256	9,8	231	8,8	297	11,4
138	Oberleichtersbach .....	1 697	1 451	E	11	0,8	1 440	670	46,5	205	14,2	150	10,4	116	8,1	116	8,1
		246	85,5	Z	8	0,6	1 443	608	42,1	219	15,2	124	8,6	157	10,9	124	8,6
139	Oberthulba, M .....	4 157	3 488	E	26	0,7	3 462	1 512	43,7	556	16,1	374	10,8	218	6,3	349	10,1
		669	83,9	Z	18	0,5	3 470	1 413	40,7	541	15,6	294	8,5	319	9,2	348	10,0
140	Oerlenbach .....	4 048	3 364	E	24	0,7	3 340	1 400	41,9	620	18,6	350	10,5	215	6,4	320	9,6
		684	83,1	Z	19	0,6	3 345	1 358	40,6	538	16,1	333	10,0	309	9,2	323	9,7
142	Ramsthal .....	920	789	E	2	0,3	787	267	33,9	158	20,1	70	8,9	60	7,6	75	9,5
		131	85,8	Z	2	0,3	787	280	35,6	148	18,8	52	6,6	64	8,1	86	10,9
143	Rannungen .....	951	870	E	10	1,1	860	380	44,2	204	23,7	91	10,6	50	5,8	60	7,0
		81	91,5	Z	3	0,3	867	399	46,0	110	12,7	95	11,0	98	11,3	61	7,0

E = Erststimmen. Z = Zweitstimmen.

Regierungsbezirken, Kreisen und Gemeinden

DIE LINKE		Sonstige		Von den gültigen Stimmen entfielen auf																Schl. Nr.
				davon																
				FREIE WÄHLER	dieBasis	Tier-schutz-partei	Die PARTEI	ÖDP	BP	PIRATEN	Team Toden-höfer	Volt	UNAB-HÄN-GIGE	Gesund-heits-forschung	V-Partei <sup>3</sup>	Die Huma-nisten	NPD	Übrige		
Anzahl	%	Anzahl	%	Anzahl																
17	18	19	20	21	22	23	24	25	26	27	28	29	30	31	32	33	34	35		

Noch: Unterfranken

																			671
62	2,4	260	10,1	136	40	-	25	28	15	-	-	-	-	-	-	-	-	16	152
65	2,5	336	13,0	159	31	37	16	19	14	7	12	11	5	3	-	9	2	11	
25	2,9	86	10,0	39	20	-	11	6	3	-	-	-	-	-	-	-	-	7	153
21	2,4	118	13,8	48	21	14	11	6	2	2	1	2	1	1	1	2	-	6	
104	2,5	385	9,3	197	53	-	58	27	12	-	-	-	-	-	-	-	-	38	155
112	2,7	504	12,1	204	56	65	37	9	14	18	51	9	15	3	1	1	-	21	
39	1,7	192	8,2	66	53	-	24	21	5	-	-	-	-	-	-	-	-	23	156
38	1,6	280	11,9	97	53	36	16	11	10	6	16	6	8	1	4	3	2	11	
25	2,0	67	5,3	25	12	-	14	5	5	-	-	-	-	-	-	-	-	6	157
21	1,7	100	8,0	42	9	9	7	4	4	2	2	-	1	3	-	1	2	14	
38	2,9	120	9,2	65	24	-	9	5	6	-	-	-	-	-	-	-	-	11	159
36	2,8	164	12,6	83	26	17	7	4	7	3	4	2	2	1	2	-	1	5	
11	1,0	117	10,6	55	27	-	16	2	5	-	-	-	-	-	-	-	-	12	160
17	1,5	151	13,6	78	27	24	8	-	2	1	-	1	-	1	4	-	1	4	
12	1,7	57	8,1	29	14	-	12	2	-	-	-	-	-	-	-	-	-	-	162
14	2,0	85	12,0	50	10	7	8	1	-	4	-	1	1	-	1	1	-	1	
2 380	2,2	9 343	8,6	4 227	1 718	-	1 405	892	423	-	-	-	-	-	-	-	-	678	Zus.
2 686	2,5	11 535	10,6	4 803	1 496	1 472	783	503	338	393	412	249	278	164	108	90	77	369	

672

13	2,2	74	12,6	46	18	-	6	2	-	-	-	-	-	-	-	-	-	2	111
14	2,4	96	16,2	63	17	10	-	1	1	-	-	-	1	1	-	-	-	2	
87	2,9	380	12,8	214	81	-	64	17	-	-	-	-	-	-	-	-	-	4	112
91	3,0	434	14,5	224	67	36	34	12	4	13	2	3	12	4	4	3	3	13	
93	2,8	263	7,9	137	46	-	47	26	-	-	-	-	-	-	-	-	-	7	113
106	3,2	319	9,6	145	39	36	24	11	9	15	1	13	12	5	1	-	2	6	
393	3,0	1 124	8,6	572	284	-	159	95	-	-	-	-	-	-	-	-	-	14	114
451	3,4	1 349	10,3	527	274	201	93	53	16	39	12	18	28	15	13	5	13	42	
126	2,6	654	13,3	432	107	-	70	39	-	-	-	-	-	-	-	-	-	6	117
137	2,8	811	16,4	510	85	53	30	28	24	18	14	2	11	9	5	2	6	14	
56	2,8	181	9,1	100	37	-	22	17	-	-	-	-	-	-	-	-	-	5	121
62	3,1	227	11,4	107	43	14	22	12	4	2	4	2	5	4	3	1	1	3	
25	2,6	79	8,2	38	18	-	13	6	-	-	-	-	-	-	-	-	-	4	122
31	3,2	105	10,9	50	15	17	6	5	6	1	1	1	2	-	-	-	1	-	
26	2,0	159	12,0	82	54	-	13	8	-	-	-	-	-	-	-	-	-	2	124
33	2,5	170	12,8	84	42	8	11	-	-	4	5	3	2	-	5	-	3	3	
24	4,2	77	13,6	43	11	-	11	12	-	-	-	-	-	-	-	-	-	-	126
19	3,4	87	15,4	52	11	5	9	2	-	-	-	-	2	1	2	-	-	3	
131	1,8	719	10,0	377	187	-	78	55	-	-	-	-	-	-	-	-	-	22	127
170	2,4	890	12,4	448	174	69	47	32	13	19	7	15	14	8	12	1	11	20	
95	3,1	286	9,5	178	48	-	36	19	-	-	-	-	-	-	-	-	-	5	131
116	3,8	359	11,8	212	39	28	20	10	10	5	1	5	13	3	3	1	3	6	
17	1,5	92	7,9	65	14	-	8	5	-	-	-	-	-	-	-	-	-	-	134
19	1,6	133	11,4	86	13	10	6	2	3	3	-	4	4	1	-	-	-	1	
164	3,4	557	11,5	354	92	-	98	9	-	-	-	-	-	-	-	-	-	4	135
166	3,4	592	12,2	319	80	45	53	16	14	14	319	4	12	5	4	-	11	13	
67	2,6	310	11,9	167	70	-	51	18	-	-	-	-	-	-	-	-	-	4	136
57	2,2	387	14,8	208	60	47	15	8	8	7	1	1	13	6	6	-	1	6	
15	1,0	168	11,7	90	29	-	22	22	-	-	-	-	-	-	-	-	-	5	138
15	1,0	196	13,6	116	18	13	8	11	3	7	2	3	7	1	-	-	6	1	
72	2,1	381	11,0	221	81	-	55	20	-	-	-	-	-	-	-	-	-	4	139
72	2,1	483	13,9	258	73	38	31	12	10	22	4	5	5	9	1	4	2	9	
91	2,7	344	10,3	211	69	-	37	22	-	-	-	-	-	-	-	-	-	5	140
97	2,9	387	11,6	194	54	45	27	14	9	10	2	7	7	1	2	1	5	9	
15	1,9	142	18,0	80	41	-	15	4	-	-	-	-	-	-	-	-	-	2	142
16	2,0	141	17,9	72	34	12	6	7	1	1	2	1	4	-	-	-	-	1	
13	1,5	62	7,2	34	12	-	9	5	-	-	-	-	-	-	-	-	-	2	143
13	1,5	91	10,5	47	8	12	7	4	2	2	1	1	-	-	-	3	-	4	

Noch: 1. Ergebnisse der Bundestagswahl 2021 nach

Schl. Nr.	Gebiet	Wahlberechtigte		Wähler	Art der Stimme	Ungültige Stimmen		Gültige Stimmen		Von den gültigen Stimmen entfielen auf									
		Nichtwähler	Wahlbeteiligung in %			Anzahl	%	Anzahl	CSU		SPD		GRÜNE		FDP		AfD		
									Anzahl	%	Anzahl	%	Anzahl	%	Anzahl	%	Anzahl	%	
																			1

Noch: Unterfranken

672 Noch: Landkreis Bad Kissingen

145	Riedenberg	773	669	E	7	1,0	662	320	48,3	117	17,7	55	8,3	39	5,9	44	6,6
		104	86,5	Z	-	-	669	302	45,1	93	13,9	57	8,5	73	10,9	49	7,3
149	Schondra, M	1 332	1 148	E	7	0,6	1 141	602	52,8	157	13,8	93	8,2	54	4,7	97	8,5
		184	86,2	Z	4	0,3	1 144	590	51,6	131	11,5	93	8,1	62	5,4	104	9,1
155	Sulzthal, M	733	650	E	9	1,4	641	221	34,5	176	27,5	98	15,3	29	4,5	35	5,5
		83	88,7	Z	3	0,5	647	231	35,7	143	22,1	78	12,1	46	7,1	33	5,1
157	Thundorf i.UFr.	870	759	E	6	0,8	753	299	39,7	223	29,6	43	5,7	37	4,9	52	6,9
		111	87,2	Z	4	0,5	755	334	44,2	113	15,0	54	7,2	47	6,2	63	8,3
161	Wartmannsroth	1 754	1 506	E	12	0,8	1 494	704	47,1	213	14,3	174	11,6	110	7,4	125	8,4
		248	85,9	Z	10	0,7	1 496	646	43,2	239	16,0	129	8,6	138	9,2	139	9,3
163	Wildflecken, M	2 276	1 753	E	13	0,7	1 740	814	46,8	274	15,7	105	6,0	143	8,2	215	12,4
		523	77,0	Z	9	0,5	1 744	765	43,9	237	13,6	104	6,0	202	11,6	220	12,6
166	Zeitlofs, M	1 712	1 396	E	18	1,3	1 378	565	41,0	240	17,4	106	7,7	120	8,7	150	10,9
		316	81,5	Z	10	0,7	1 386	477	34,4	253	18,3	99	7,1	157	11,3	147	10,6
	Zusammen	83 006	66 766	E	589	0,9	66 177	26 142	39,5	13 337	20,2	7 169	10,8	4 520	6,8	6 474	9,8
		16 240	80,4	Z	411	0,6	66 355	25 442	38,3	11 847	17,9	6 154	9,3	6 014	9,1	6 763	10,2

673 Landkreis Rhön-Grabfeld

113	Aubstadt	610	527	E	3	0,6	524	223	42,6	69	13,2	15	2,9	53	10,1	30	5,7
		83	86,4	Z	-	-	527	212	40,2	81	15,4	18	3,4	65	12,3	45	8,5
114	Bad Neustadt a.d.Saale, St ...	11 261	8 323	E	89	1,1	8 234	3 014	36,6	1 575	19,1	1 008	12,2	630	7,7	794	9,6
		2 938	73,9	Z	56	0,7	8 267	2 954	35,7	1 510	18,3	999	12,1	802	9,7	820	9,9
116	Bastheim	1 723	1 359	E	12	0,9	1 347	576	42,8	197	14,6	162	12,0	84	6,2	99	7,3
		364	78,9	Z	13	1,0	1 346	531	39,5	188	14,0	157	11,7	124	9,2	112	8,3
117	Bischofsheim i.d.Rhön, St ....	3 888	3 179	E	34	1,1	3 145	1 525	48,5	503	16,0	253	8,0	179	5,7	257	8,2
		709	81,8	Z	26	0,8	3 153	1 363	43,2	517	16,4	263	8,3	215	6,8	290	9,2
123	Fladungen, St	1 699	1 458	E	11	0,8	1 447	678	46,9	207	14,3	140	9,7	112	7,7	112	7,7
		241	85,8	Z	8	0,5	1 450	643	44,3	225	15,5	144	9,9	108	7,4	126	8,7
126	Großbardorf	773	696	E	1	0,1	695	248	35,7	103	14,8	58	8,3	48	6,9	51	7,3
		77	90,0	Z	2	0,3	694	255	36,7	100	14,4	81	11,7	55	7,9	65	9,4
127	Großseibstadt	881	780	E	6	0,8	774	320	41,3	112	14,5	63	8,1	42	5,4	48	6,2
		101	88,5	Z	5	0,6	775	315	40,6	128	16,5	73	9,4	59	7,6	52	6,7
129	Hausen	545	465	E	5	1,1	460	224	48,7	60	13,0	26	5,7	29	6,3	55	12,0
		80	85,3	Z	4	0,9	461	207	44,9	54	11,7	24	5,2	34	7,4	62	13,4
130	Hendungen	710	614	E	7	1,1	607	287	47,3	78	12,9	48	7,9	47	7,7	56	9,2
		96	86,5	Z	2	0,3	612	278	45,4	76	12,4	50	8,2	48	7,8	64	10,5
131	Herbstadt	481	407	E	3	0,7	404	161	39,9	47	11,6	11	2,7	28	6,9	49	12,1
		74	84,6	Z	2	0,5	405	176	43,5	58	14,3	19	4,7	29	7,2	49	12,1
133	Heustreu	1 060	902	E	8	0,9	894	377	42,2	154	17,2	93	10,4	66	7,4	61	6,8
		158	85,1	Z	7	0,8	895	328	36,6	156	17,4	105	11,7	98	10,9	63	7,0
134	Höchheim	891	749	E	4	0,5	745	280	37,6	111	14,9	41	5,5	71	9,5	70	9,4
		142	84,1	Z	4	0,5	745	267	35,8	124	16,6	49	6,6	54	7,2	89	11,9
135	Hohenroth	2 867	2 361	E	14	0,6	2 347	964	41,1	415	17,7	204	8,7	166	7,1	217	9,2
		506	82,4	Z	12	0,5	2 349	922	39,3	407	17,3	225	9,6	182	7,7	226	9,6
136	Hollstadt	1 196	1 019	E	7	0,7	1 012	411	40,6	131	12,9	100	9,9	93	9,2	75	7,4
		177	85,2	Z	5	0,5	1 014	433	42,7	132	13,0	110	10,8	84	8,3	91	9,0
141	Bad Königshofen i.Grabfeld, St	4 619	3 658	E	35	1,0	3 623	1 159	32,0	464	12,8	221	6,1	230	6,3	343	9,5
		961	79,2	Z	18	0,5	3 640	1 341	36,8	568	15,6	334	9,2	310	8,5	423	11,6
142	Mellrichstadt, St	4 441	3 596	E	29	0,8	3 567	1 466	41,1	600	16,8	284	8,0	320	9,0	308	8,6
		845	81,0	Z	19	0,5	3 577	1 412	39,5	583	16,3	285	8,0	381	10,7	347	9,7
146	Niederlauer	1 308	1 049	E	8	0,8	1 041	443	42,6	163	15,7	81	7,8	77	7,4	119	11,4
		259	80,2	Z	8	0,8	1 041	415	39,9	138	13,3	98	9,4	101	9,7	132	12,7
147	Nordheim v.d.Rhön	886	713	E	4	0,6	709	289	40,8	113	15,9	55	7,8	57	8,0	83	11,7
		173	80,5	Z	3	0,4	710	266	37,5	114	16,1	63	8,9	73	10,3	84	11,8
149	Oberelsbach, M	2 155	1 791	E	12	0,7	1 779	861	48,4	227	12,8	117	6,6	91	5,1	164	9,2
		364	83,1	Z	14	0,8	1 777	762	42,9	249	14,0	143	8,0	120	6,8	182	10,2
151	Oberstreu	1 232	1 051	E	10	1,0	1 041	461	44,3	162	15,6	80	7,7	98	9,4	98	9,4
		181	85,3	Z	4	0,4	1 047	424	40,5	162	15,5	82	7,8	128	12,2	101	9,6

E = Erststimmen. Z = Zweitstimmen.

Regierungsbezirken, Kreisen und Gemeinden

DIE LINKE		Sonstige		Von den gültigen Stimmen entfielen auf																Schl. Nr.
				davon																
				FREIE WÄHLER	dieBasis	Tier-schutz-partei	Die PARTEI	ÖDP	BP	PIRATEN	Team Toden-höfer	Volt	UNAB-HÄN-GIGE	Gesund-heits-forschung	V-Partei <sup>3</sup>	Die Huma-nisten	NPD	Übrige		
Anzahl	%	Anzahl	%	Anzahl																
17	18	19	20	21	22	23	24	25	26	27	28	29	30	31	32	33	34	35		

Noch: Unterfranken

																				672
6	0,9	81	12,2	50	13	-	7	10	-	-	-	-	-	-	-	-	-	-	1	145
7	1,0	88	13,2	58	6	6	-	2	2	2	-	-	-	3	3	-	1	-	5	
21	1,8	117	10,3	76	21	-	8	11	-	-	-	-	-	-	-	-	-	-	1	149
20	1,7	144	12,6	91	21	9	5	6	3	1	1	2	2	-	-	-	-	1	2	
21	3,3	61	9,5	41	10	-	8	2	-	-	-	-	-	-	-	-	-	-	-	155
27	4,2	89	13,8	44	10	8	12	3	-	4	-	1	3	-	1	-	-	-	3	
13	1,7	86	11,4	58	12	-	10	4	-	-	-	-	-	-	-	-	-	-	2	157
25	3,3	119	15,8	67	14	7	6	6	3	4	1	1	1	-	1	-	1	-	7	
30	2,0	138	9,2	89	26	-	11	9	-	-	-	-	-	-	-	-	-	-	3	161
30	2,0	175	11,7	106	26	17	7	4	4	3	1	-	3	1	-	-	-	3	-	
52	3,0	137	7,9	80	18	-	25	12	-	-	-	-	-	-	-	-	-	-	2	163
48	2,8	168	9,6	86	17	17	13	6	5	5	1	1	4	5	1	2	-	-	5	
29	2,1	168	12,2	109	30	-	16	13	-	-	-	-	-	-	-	-	-	-	-	166
35	2,5	218	15,7	125	29	21	14	6	4	4	4	2	2	1	-	-	-	2	4	
1 695	2,6	6 840	10,3	3 944	1 429	-	899	462	-	-	-	-	-	-	-	-	-	-	106	Zus.
1 877	2,8	8 258	12,4	4 299	1 269	784	506	273	158	205	69	95	172	83	64	24	75	182		

673

3	0,6	131	25,0	107	15	-	6	-	-	-	-	-	-	-	-	-	-	-	3	113
6	1,1	100	19,0	70	13	3	5	-	5	1	-	1	1	1	-	-	-	-	-	
319	3,9	894	10,9	605	125	-	116	38	-	-	-	-	-	-	-	-	-	-	10	114
313	3,8	869	10,5	464	112	82	60	19	10	24	9	17	14	10	8	8	5	27		
35	2,6	194	14,4	130	18	-	38	6	-	-	-	-	-	-	-	-	-	-	2	116
35	2,6	199	14,8	116	24	12	19	3	1	3	1	1	5	4	1	-	4	5		
83	2,6	345	11,0	231	49	-	34	24	-	-	-	-	-	-	-	-	-	-	7	117
75	2,4	430	13,6	250	50	30	29	18	9	8	2	6	4	4	2	5	4	9		
39	2,7	159	11,0	112	19	-	19	6	-	-	-	-	-	-	-	-	-	-	3	123
45	3,1	159	11,0	86	17	13	8	2	6	6	-	2	4	6	2	2	2	3		
12	1,7	175	25,2	139	21	-	13	1	-	-	-	-	-	-	-	-	-	-	1	126
18	2,6	120	17,3	70	16	4	11	1	3	6	1	5	1	-	-	-	-	-	2	
16	2,1	173	22,4	156	9	-	5	3	-	-	-	-	-	-	-	-	-	-	-	127
22	2,8	126	16,3	88	11	6	4	3	2	1	-	1	3	3	-	-	-	4		
7	1,5	59	12,8	47	8	-	2	2	-	-	-	-	-	-	-	-	-	-	-	129
8	1,7	72	15,6	49	7	5	1	2	1	-	1	-	1	1	-	1	1	2		
15	2,5	76	12,5	62	8	-	4	2	-	-	-	-	-	-	-	-	-	-	-	130
13	2,1	83	13,6	51	5	8	6	1	3	2	2	-	1	1	-	2	-	1		
8	2,0	100	24,8	85	8	-	5	1	-	-	-	-	-	-	-	-	-	-	1	131
4	1,0	70	17,3	46	9	3	5	1	1	2	-	-	-	-	2	-	-	-	1	
23	2,6	120	13,4	83	15	-	16	6	-	-	-	-	-	-	-	-	-	-	-	133
24	2,7	121	13,5	59	12	20	11	5	1	3	2	1	2	-	1	2	-	2	2	
22	3,0	150	20,1	107	18	-	18	6	-	-	-	-	-	-	-	-	-	-	1	134
33	4,4	129	17,3	79	19	5	10	3	1	5	-	1	2	3	-	-	-	-	1	
81	3,5	300	12,8	201	53	-	32	8	-	-	-	-	-	-	-	-	-	-	6	135
80	3,4	307	13,1	184	42	23	17	3	6	2	2	3	9	2	2	2	5	5		
29	2,9	173	17,1	133	18	-	16	6	-	-	-	-	-	-	-	-	-	-	-	136
28	2,8	136	13,4	77	16	7	11	6	6	5	-	2	1	1	1	1	1	1	1	
81	2,2	1 125	31,1	981	83	-	47	13	-	-	-	-	-	-	-	-	-	-	1	141
91	2,5	573	15,7	341	87	25	44	15	5	10	4	8	2	4	6	1	6	15		
94	2,6	495	13,9	362	48	-	53	25	-	-	-	-	-	-	-	-	-	-	7	142
113	3,2	456	12,7	269	45	32	34	14	11	15	6	3	6	2	3	5	2	9		
37	3,6	121	11,6	81	20	-	13	5	-	-	-	-	-	-	-	-	-	-	2	146
34	3,3	123	11,8	71	21	5	7	3	1	3	2	-	3	-	2	1	1	3		
21	3,0	91	12,8	66	9	-	13	1	-	-	-	-	-	-	-	-	-	-	2	147
17	2,4	93	13,1	53	10	9	4	2	3	-	-	1	4	1	-	1	2	3		
46	2,6	273	15,3	180	48	-	28	14	-	-	-	-	-	-	-	-	-	-	3	149
51	2,9	270	15,2	153	55	13	14	7	10	4	1	3	2	4	-	-	1	3		
20	1,9	122	11,7	82	18	-	18	3	-	-	-	-	-	-	-	-	-	-	1	151
25	2,4	125	11,9	63	16	8	10	2	1	3	-	2	9	2	1	-	1	7		

Noch: 1. Ergebnisse der Bundestagswahl 2021 nach

Schl. Nr.	Gebiet	Wahlberechtigte		Wähler		Art der Stimme	Ungültige Stimmen		Gültige Stimmen		Von den gültigen Stimmen entfielen auf									
		Nichtwähler	Wahlbeteiligung in %	Anzahl	%		Anzahl	%	CSU		SPD		GRÜNE		FDP		AfD			
									7	8	9	10	11	12	13	14	15	16		
									1	2	3	4	5	6	7	8	9	10	11	12

Noch: Unterfranken

673 Noch: Landkreis Rhön-Grabfeld

153	Ostheim v.d.Rhön, St	2 730	2 197	E	27	1,2	2 170	855	39,4	480	22,1	166	7,6	155	7,1	197	9,1
		533	80,5	Z	16	0,7	2 181	753	34,5	505	23,2	173	7,9	204	9,4	212	9,7
156	Rödelsmaier	773	648	E	10	1,5	638	235	36,8	112	17,6	53	8,3	52	8,2	69	10,8
		125	83,8	Z	3	0,5	645	218	33,8	117	18,1	53	8,2	61	9,5	71	11,0
160	Saal a.d.Saale, M	1 271	1 098	E	11	1,0	1 087	431	39,7	163	15,0	83	7,6	81	7,5	92	8,5
		173	86,4	Z	6	0,5	1 092	436	39,9	160	14,7	106	9,7	95	8,7	119	10,9
161	Salz	1 807	1 502	E	15	1,0	1 487	591	39,7	280	18,8	170	11,4	121	8,1	139	9,3
		305	83,1	Z	12	0,8	1 490	553	37,1	244	16,4	198	13,3	151	10,1	152	10,2
162	Sandberg	1 997	1 680	E	13	0,8	1 667	864	51,8	259	15,5	88	5,3	67	4,0	172	10,3
		317	84,1	Z	9	0,5	1 671	787	47,1	257	15,4	102	6,1	95	5,7	182	10,9
163	Schönau a.d.Brend	989	840	E	9	1,1	831	378	45,5	115	13,8	91	11,0	62	7,5	77	9,3
		149	84,9	Z	6	0,7	834	371	44,5	113	13,5	87	10,4	67	8,0	76	9,1
167	Sondheim v.d.Rhön	730	600	E	4	0,7	596	257	43,1	93	15,6	24	4,0	38	6,4	75	12,6
		130	82,2	Z	3	0,5	597	222	37,2	91	15,2	30	5,0	51	8,5	88	14,7
170	Stockheim	871	746	E	8	1,1	738	272	36,9	130	17,6	54	7,3	81	11,0	63	8,5
		125	85,6	Z	6	0,8	740	247	33,4	129	17,4	65	8,8	97	13,1	82	11,1
171	Strahlungen	760	650	E	7	1,1	643	316	49,1	105	16,3	35	5,4	39	6,1	64	10,0
		110	85,5	Z	4	0,6	646	299	46,3	76	11,8	43	6,7	61	9,4	73	11,3
172	Sulzdorf a.d.Lederhecke	951	806	E	7	0,9	799	293	36,7	129	16,1	43	5,4	57	7,1	88	11,0
		145	84,8	Z	3	0,4	803	286	35,6	134	16,7	60	7,5	67	8,3	104	13,0
173	Sulzfeld	1 384	1 179	E	12	1,0	1 167	495	42,4	148	12,7	77	6,6	84	7,2	95	8,1
		205	85,2	Z	7	0,6	1 172	487	41,6	164	14,0	94	8,0	106	9,0	107	9,1
174	Trappstadt, M	796	707	E	6	0,8	701	280	39,9	69	9,8	31	4,4	45	6,4	62	8,8
		89	88,8	Z	2	0,3	705	279	39,6	89	12,6	42	6,0	64	9,1	74	10,5
175	Unsleben	775	633	E	6	0,9	627	241	38,4	94	15,0	118	18,8	39	6,2	38	6,1
		142	81,7	Z	5	0,8	628	220	35,0	112	17,8	109	17,4	52	8,3	40	6,4
182	Willmars	447	353	E	3	0,8	350	129	36,9	72	20,6	27	7,7	30	8,6	42	12,0
		94	79,0	Z	1	0,3	352	109	31,0	72	20,5	29	8,2	39	11,1	55	15,6
183	Wollbach	1 120	952	E	7	0,7	945	408	43,2	149	15,8	108	11,4	57	6,0	65	6,9
		168	85,0	Z	4	0,4	948	369	38,9	146	15,4	124	13,1	90	9,5	64	6,8
184	Wülfershausen a.d.Saale	1 226	1 053	E	10	0,9	1 043	473	45,3	121	11,6	95	9,1	85	8,1	98	9,4
		173	85,9	Z	4	0,4	1 049	460	43,9	133	12,7	100	9,5	90	8,6	112	10,7
186	Burglauer	1 400	1 115	E	11	1,0	1 104	487	44,1	169	15,3	82	7,4	81	7,3	95	8,6
		285	79,6	Z	9	0,8	1 106	468	42,3	138	12,5	73	6,6	100	9,0	110	9,9
Zusammen		63 253	51 456	E	468	0,9	50 988	20 972	41,1	8 179	16,0	4 405	8,6	3 695	7,2	4 620	9,1
		11 797	81,3	Z	312	0,6	51 144	20 068	39,2	8 250	16,1	4 810	9,4	4 560	8,9	5 144	10,1

674 Landkreis Haßberge

111	Aidhausen	1 390	1 189	E	8	0,7	1 181	514	43,5	192	16,3	75	6,4	81	6,9	98	8,3
		201	85,5	Z	6	0,5	1 183	470	39,7	151	12,8	89	7,5	92	7,8	120	10,1
118	Breitbrunn	854	742	E	11	1,5	731	239	32,7	166	22,7	35	4,8	63	8,6	87	11,9
		112	86,9	Z	3	0,4	739	250	33,8	140	18,9	43	5,8	65	8,8	90	12,2
120	Bundorf	753	619	E	6	1,0	613	228	37,2	91	14,8	50	8,2	39	6,4	52	8,5
		134	82,2	Z	2	0,3	617	212	34,4	92	14,9	45	7,3	41	6,6	62	10,0
121	Burgpreppach, M	1 119	956	E	9	0,9	947	362	38,2	192	20,3	48	5,1	63	6,7	126	13,3
		163	85,4	Z	3	0,3	953	343	36,0	182	19,1	49	5,1	64	6,7	136	14,3
129	Ebelsbach	3 014	2 450	E	17	0,7	2 433	770	31,6	605	24,9	190	7,8	193	7,9	302	12,4
		564	81,3	Z	10	0,4	2 440	709	29,1	602	24,7	214	8,8	203	8,3	312	12,8
130	Ebern, St	5 925	4 920	E	52	1,1	4 868	1 759	36,1	1 094	22,5	393	8,1	360	7,4	474	9,7
		1 005	83,0	Z	34	0,7	4 886	1 665	34,1	977	20,0	439	9,0	386	7,9	520	10,6
133	Eltmann, St	4 153	3 410	E	43	1,3	3 367	1 217	36,1	701	20,8	312	9,3	228	6,8	388	11,5
		743	82,1	Z	25	0,7	3 385	1 154	34,1	672	19,9	312	9,2	270	8,0	408	12,1
139	Gädheim	1 041	910	E	11	1,2	899	327	36,4	173	19,2	85	9,5	84	9,3	115	12,8
		131	87,4	Z	6	0,7	904	302	33,4	175	19,4	75	8,3	110	12,2	125	13,8
147	Haßfurt, St	10 718	8 259	E	89	1,1	8 170	2 761	33,8	1 759	21,5	971	11,9	622	7,6	857	10,5
		2 459	77,1	Z	63	0,8	8 196	2 845	34,7	1 537	18,8	947	11,6	701	8,6	884	10,8
149	Hofheim i.UFr., St	4 081	3 322	E	27	0,8	3 295	1 307	39,7	585	17,8	323	9,8	248	7,5	296	9,0
		759	81,4	Z	11	0,3	3 311	1 244	37,6	576	17,4	329	9,9	272	8,2	331	10,0

E = Erststimmen. Z = Zweitstimmen.



Regierungsbezirken, Kreisen und Gemeinden

DIE LINKE		Sonstige		Von den gültigen Stimmen entfielen auf																Schl. Nr.
				davon																
				FREIE WÄHLER	dieBasis	Tier-schutz-partei	Die PARTEI	ÖDP	BP	PIRATEN	Team Toden-höfer	Volt	UNAB-HÄN-GIGE	Gesund-heits-forschung	V-Partei <sup>3</sup>	Die Huma-nisten	NPD	Übrige		
Anzahl	%	Anzahl	%	Anzahl																
17	18	19	20	21	22	23	24	25	26	27	28	29	30	31	32	33	34	35		

Noch: Unterfranken

																				673
58	2,7	259	11,9	183	33	-	24	15	-	-	-	-	-	-	-	-	-	-	4	153
67	3,1	267	12,2	147	35	29	17	6	4	7	6	-	3	4	3	-	1	5		
15	2,4	102	16,0	86	6	-	5	3	-	-	-	-	-	-	-	-	-	2	156	
8	1,2	117	18,1	88	10	6	2	2	3	1	-	-	-	2	-	-	-	3		
22	2,0	215	19,8	168	16	-	23	8	-	-	-	-	-	-	-	-	-	-	160	
27	2,5	149	13,6	86	16	9	15	1	2	6	2	1	5	-	3	2	-	1		
48	3,2	138	9,3	86	21	-	25	6	-	-	-	-	-	-	-	-	-	-	161	
42	2,8	150	10,1	67	22	20	8	4	1	4	4	1	3	3	-	1	3	9		
49	2,9	168	10,1	97	35	-	26	6	-	-	-	-	-	-	-	-	-	4	162	
43	2,6	205	12,3	96	35	18	15	3	6	5	1	2	5	3	1	2	1	12		
15	1,8	93	11,2	50	18	-	17	6	-	-	-	-	-	-	-	-	-	2	163	
11	1,3	109	13,1	45	19	7	10	3	4	4	-	1	3	5	1	3	1	3		
15	2,5	94	15,8	63	13	-	16	2	-	-	-	-	-	-	-	-	-	-	167	
18	3,0	97	16,2	54	7	10	7	-	2	1	-	1	7	3	-	-	2	3		
24	3,3	114	15,4	82	9	-	12	7	-	-	-	-	-	-	-	-	-	4	170	
21	2,8	99	13,4	58	7	7	10	4	1	-	5	1	1	-	1	1	2	1		
11	1,7	73	11,4	59	3	-	6	3	-	-	-	-	-	-	-	-	-	2	171	
15	2,3	79	12,2	48	5	3	3	4	3	2	2	-	3	1	3	-	2	-		
27	3,4	162	20,3	130	19	-	9	3	-	-	-	-	-	-	-	-	-	1	172	
20	2,5	132	16,4	92	13	9	5	5	1	3	-	-	1	-	1	1	1	-		
19	1,6	249	21,3	211	19	-	15	1	-	-	-	-	-	-	-	-	-	3	173	
22	1,9	192	16,4	119	25	8	11	3	2	5	3	3	2	7	-	-	3	1		
15	2,1	199	28,4	174	10	-	10	5	-	-	-	-	-	-	-	-	-	-	174	
19	2,7	138	19,6	108	7	7	7	-	3	1	-	-	-	4	-	1	-	-		
20	3,2	77	12,3	50	13	-	14	-	-	-	-	-	-	-	-	-	-	-	175	
23	3,7	72	11,5	32	14	9	9	-	2	-	-	-	2	2	1	1	-	-		
14	4,0	36	10,3	26	6	-	4	-	-	-	-	-	-	-	-	-	-	-	182	
12	3,4	36	10,2	22	4	2	2	1	-	-	-	2	-	1	-	-	-	2		
27	2,9	131	13,9	85	23	-	15	6	-	-	-	-	-	-	-	-	-	2	183	
26	2,7	129	13,6	73	27	6	6	1	1	-	1	1	3	4	-	-	1	5		
23	2,2	148	14,2	128	4	-	12	4	-	-	-	-	-	-	-	-	-	-	184	
30	2,9	124	11,8	83	6	10	8	1	7	2	-	1	2	1	1	-	1	1		
39	3,5	151	13,7	93	35	-	14	6	-	-	-	-	-	-	-	-	-	3	186	
43	3,9	174	15,7	95	35	8	13	-	6	8	-	-	2	2	-	-	-	5		
1 432	2,8	7 685	15,1	5 721	893	-	743	251	-	-	-	-	-	-	-	-	-	77	Zus.	
1 482	2,9	6 830	13,4	3 952	874	481	458	148	134	152	57	71	116	91	46	43	53	154		

674

28	2,4	193	16,3	117	43	-	21	11	-	-	-	-	-	-	-	-	-	1	111	
33	2,8	228	19,3	136	40	8	8	4	6	7	1	2	2	2	4	3	1	4		
23	3,1	118	16,1	84	12	-	10	7	-	-	-	-	-	-	-	-	-	5	118	
29	3,9	122	16,5	75	14	10	4	9	6	-	2	-	1	-	-	-	1	-		
15	2,4	138	22,5	97	29	-	5	7	-	-	-	-	-	-	-	-	-	-	120	
24	3,9	141	22,9	83	26	11	2	7	1	3	-	-	2	2	-	-	2	2		
23	2,4	133	14,0	87	25	-	16	4	-	-	-	-	-	-	-	-	-	1	121	
24	2,5	155	16,3	97	3	13	8	7	10	5	1	1	-	1	2	-	3	4		
62	2,5	311	12,8	178	66	-	36	23	-	-	-	-	-	-	-	-	-	8	129	
59	2,4	341	14,0	176	59	18	27	18	6	3	1	1	5	7	2	3	8	7		
111	2,3	677	13,9	405	115	-	101	45	-	-	-	-	-	-	-	-	-	11	130	
126	2,6	773	15,8	454	78	63	52	15	12	25	6	10	13	10	8	1	7	19		
89	2,6	432	12,8	250	94	-	49	28	-	-	-	-	-	-	-	-	-	11	133	
82	2,4	487	14,4	262	79	44	19	14	11	15	3	2	12	8	4	2	2	10		
24	2,7	91	10,1	57	17	-	13	3	-	-	-	-	-	-	-	-	-	1	139	
23	2,5	94	10,4	48	15	8	6	4	2	6	2	-	1	1	1	-	-	-		
200	2,4	1 000	12,2	530	212	-	118	126	-	-	-	-	-	-	-	-	-	14	147	
216	2,6	1 066	13,0	470	204	91	75	86	26	28	17	9	12	7	13	8	4	16		
72	2,2	464	14,1	296	84	-	56	22	-	-	-	-	-	-	-	-	-	6	149	
79	2,4	480	14,5	257	75	42	30	15	7	12	11	2	7	6	-	3	3	10		

Noch: 1. Ergebnisse der Bundestagswahl 2021 nach

Schl. Nr.	Gebiet	Wahlberechtigte		Wähler		Art der Stimme	Von den gültigen Stimmen entfielen auf									
		Nichtwähler	Wahlbeteiligung in %	Ungültige Stimmen	Gültige Stimmen		CSU		SPD		GRÜNE		FDP		AfD	
							Anzahl	%	Anzahl	%	Anzahl	%	Anzahl	%	Anzahl	%
							1	2	3	4	5	6	7	8	9	10

Noch: Unterfranken

674 Noch: Landkreis Haßberge

153	Riedbach .....	1 386	1 164	E	9	0,8	1 155	530	45,9	176	15,2	90	7,8	63	5,5	106	9,2
		222	84,0	Z	4	0,3	1 160	531	45,8	155	13,4	83	7,2	71	6,1	111	9,6
159	Oberaurach .....	3 243	2 652	E	30	1,1	2 622	1 081	41,2	413	15,8	213	8,1	159	6,1	351	13,4
		591	81,8	Z	19	0,7	2 633	956	36,3	448	17,0	188	7,1	200	7,6	392	14,9
160	Kirchlauter .....	1 085	895	E	7	0,8	888	322	36,3	196	22,1	54	6,1	93	10,5	88	9,9
		190	82,5	Z	6	0,7	889	334	37,6	173	19,5	48	5,4	67	7,5	99	11,1
163	Knetzgau .....	5 114	4 213	E	49	1,2	4 164	1 531	36,8	747	17,9	361	8,7	291	7,0	534	12,8
		901	82,4	Z	25	0,6	4 188	1 497	35,7	657	15,7	328	7,8	386	9,2	551	13,2
164	Königsberg i.Bay., St .....	2 980	2 524	E	27	1,1	2 497	837	33,5	606	24,3	277	11,1	176	7,0	222	8,9
		456	84,7	Z	20	0,8	2 504	810	32,3	556	22,2	255	10,2	204	8,1	247	9,9
171	Maroldsweisach, M .....	2 639	2 195	E	20	0,9	2 175	796	36,6	572	26,3	96	4,4	142	6,5	224	10,3
		444	83,2	Z	11	0,5	2 184	744	34,1	530	24,3	124	5,7	182	8,3	262	12,0
180	Theres .....	2 229	1 896	E	15	0,8	1 881	685	36,4	381	20,3	187	9,9	132	7,0	225	12,0
		333	85,1	Z	8	0,4	1 888	662	35,1	337	17,8	168	8,9	153	8,1	259	13,7
184	Pfarrweisach .....	1 247	1 090	E	12	1,1	1 078	391	36,3	207	19,2	68	6,3	95	8,8	142	13,2
		157	87,4	Z	8	0,7	1 082	375	34,7	183	16,9	75	6,9	88	8,1	170	15,7
187	Rauhenebrach .....	2 321	2 021	E	23	1,1	1 998	965	48,3	263	13,2	96	4,8	107	5,4	237	11,9
		300	87,1	Z	14	0,7	2 007	845	42,1	262	13,1	103	5,1	145	7,2	287	14,3
190	Rentweinsdorf, M .....	1 291	1 145	E	11	1,0	1 134	372	32,8	277	24,4	85	7,5	77	6,8	95	8,4
		146	88,7	Z	3	0,3	1 142	372	32,6	245	21,5	86	7,5	87	7,6	116	10,2
195	Sand a.Main .....	2 490	2 183	E	18	0,8	2 165	860	39,7	415	19,2	166	7,7	132	6,1	221	10,2
		307	87,7	Z	20	0,9	2 163	811	37,5	399	18,4	170	7,9	170	7,9	227	10,5
201	Stettfeld .....	941	815	E	4	0,5	811	260	32,1	167	20,6	63	7,8	71	8,8	104	12,8
		126	86,6	Z	2	0,2	813	278	34,2	147	18,1	70	8,6	78	9,6	98	12,1
210	Untermerzbach .....	1 366	1 104	E	6	0,5	1 098	411	37,4	282	25,7	88	8,0	70	6,4	89	8,1
		262	80,8	Z	5	0,5	1 099	369	33,6	284	25,8	95	8,6	97	8,8	102	9,3
219	Wonfurt .....	1 560	1 336	E	11	0,8	1 325	469	35,4	260	19,6	124	9,4	93	7,0	207	15,6
		224	85,6	Z	7	0,5	1 329	455	34,2	217	16,3	110	8,3	127	9,6	203	15,3
221	Zeil a.Main, St .....	4 415	3 533	E	50	1,4	3 483	1 190	34,2	748	21,5	408	11,7	279	8,0	358	10,3
		882	80,0	Z	21	0,6	3 512	1 165	33,2	681	19,4	426	12,1	347	9,9	373	10,6
223	Ermershausen .....	447	399	E	2	0,5	397	160	40,3	60	15,1	35	8,8	30	7,6	38	9,6
		48	89,3	Z	-	-	399	155	38,8	65	16,3	39	9,8	31	7,8	42	10,5
	Zusammen	67 802	55 942	E	567	1,0	55 375	20 344	36,7	11 328	20,5	4 893	8,8	3 991	7,2	6 036	10,9
		11 860	82,5	Z	336	0,6	55 606	19 553	35,2	10 443	18,8	4 910	8,8	4 637	8,3	6 527	11,7

675 Landkreis Kitzingen

111	Abtswind, M .....	670	554	E	4	0,7	550	282	51,3	65	11,8	40	7,3	32	5,8	66	12,0
		116	82,7	Z	3	0,5	551	237	43,0	86	15,6	49	8,9	39	7,1	63	11,4
112	Albertshofen .....	1 623	1 369	E	36	2,6	1 333	585	43,9	261	19,6	117	8,8	107	8,0	123	9,2
		254	84,3	Z	24	1,8	1 345	482	35,8	277	20,6	140	10,4	135	10,0	130	9,7
113	Biebelried .....	976	816	E	10	1,2	806	400	49,6	116	14,4	55	6,8	73	9,1	77	9,6
		160	83,6	Z	3	0,4	813	339	41,7	122	15,0	65	8,0	100	12,3	76	9,3
114	Buchbrunn .....	873	734	E	4	0,5	730	255	34,9	171	23,4	80	11,0	57	7,8	55	7,5
		139	84,1	Z	-	-	734	221	30,1	168	22,9	90	12,3	60	8,2	66	9,0
116	Castell .....	683	583	E	4	0,7	579	252	43,5	73	12,6	62	10,7	46	7,9	62	10,7
		100	85,4	Z	4	0,7	579	207	35,8	82	14,2	65	11,2	64	11,1	56	9,7
117	Dettelbach, St .....	5 547	4 627	E	48	1,0	4 579	1 947	42,5	816	17,8	448	9,8	359	7,8	411	9,0
		920	83,4	Z	20	0,4	4 607	1 651	35,8	886	19,2	532	11,5	446	9,7	419	9,1
127	Geiselwind, M .....	1 813	1 507	E	16	1,1	1 491	708	47,5	170	11,4	93	6,2	115	7,7	166	11,1
		306	83,1	Z	5	0,3	1 502	605	40,3	200	13,3	121	8,1	124	8,3	179	11,9
131	Großlangheim, M .....	1 252	1 073	E	6	0,6	1 067	476	44,6	223	20,9	96	9,0	65	6,1	84	7,9
		179	85,7	Z	3	0,3	1 070	412	38,5	238	22,2	107	10,0	78	7,3	89	8,3
139	Iphofen, St .....	3 815	3 271	E	25	0,8	3 246	1 377	42,4	556	17,1	382	11,8	210	6,5	274	8,4
		544	85,7	Z	14	0,4	3 257	1 111	34,1	661	20,3	428	13,1	296	9,1	266	8,2
141	Kitzingen, GKSt .....	14 915	10 693	E	79	0,7	10 614	3 868	36,4	2 185	20,6	1 236	11,6	828	7,8	1 106	10,4
		4 222	71,7	Z	48	0,4	10 645	3 220	30,2	2 405	22,6	1 375	12,9	972	9,1	1 107	10,4
142	Kleinlangheim, M .....	1 276	1 060	E	13	1,2	1 047	405	38,7	234	22,3	89	8,5	70	6,7	135	12,9
		216	83,1	Z	10	0,9	1 050	349	33,2	252	24,0	87	8,3	82	7,8	131	12,5

E = Erststimmen. Z = Zweitstimmen.

Regierungsbezirken, Kreisen und Gemeinden

DIE LINKE		Sonstige		Von den gültigen Stimmen entfielen auf																Schl. Nr.
				davon																
				FREIE WÄHLER	dieBasis	Tier-schutz-partei	Die PARTEI	ÖDP	BP	PIRATEN	Team Toden-höfer	Volt	UNAB-HÄN-GIGE	Gesund-heits-forschung	V-Partei <sup>3</sup>	Die Huma-nisten	NPD	Übrige		
Anzahl	%	Anzahl	%	Anzahl																
17	18	19	20	21	22	23	24	25	26	27	28	29	30	31	32	33	34	35		

Noch: Unterfranken

																			674
9	0,8	181	15,7	123	35	-	10	9	-	-	-	-	-	-	-	-	-	4	153
12	1,0	197	17,0	110	33	8	8	6	9	6	1	1	2	3	2	1	3	4	
49	1,9	356	13,6	248	56	-	22	9	-	-	-	-	-	-	-	-	-	21	159
57	2,2	392	14,9	253	48	21	15	8	6	11	4	5	10	4	1	-	3	3	
18	2,0	117	13,2	61	27	-	18	5	-	-	-	-	-	-	-	-	-	6	160
16	1,8	152	17,1	75	27	13	9	4	3	2	2	2	7	1	1	1	3	2	
134	3,2	566	13,6	318	135	-	52	41	-	-	-	-	-	-	-	-	-	20	163
136	3,2	633	15,1	339	115	47	26	24	14	15	4	7	10	9	5	3	4	11	
56	2,2	323	12,9	171	81	-	37	27	-	-	-	-	-	-	-	-	-	7	164
78	3,1	354	14,1	176	77	18	27	17	4	8	1	-	4	2	2	3	2	13	
42	1,9	303	13,9	147	101	-	36	14	-	-	-	-	-	-	-	-	-	5	171
43	2,0	299	13,7	156	46	24	32	9	4	7	-	1	5	2	1	4	3	5	
66	3,5	205	10,9	106	42	-	29	26	-	-	-	-	-	-	-	-	-	2	180
69	3,7	240	12,7	107	38	23	13	23	4	8	4	2	7	2	1	-	3	5	
17	1,6	158	14,7	107	26	-	14	10	-	-	-	-	-	-	-	-	-	1	184
21	1,9	170	15,7	102	9	20	7	8	5	2	2	1	5	2	-	3	1	3	
23	1,2	307	15,4	204	26	-	25	10	-	-	-	-	-	-	-	-	-	42	187
32	1,6	333	16,6	233	25	12	20	5	3	9	4	2	7	2	-	-	10	1	
29	2,6	199	17,5	137	30	-	15	15	-	-	-	-	-	-	-	-	-	2	190
31	2,7	205	18,0	128	18	12	4	9	2	8	3	3	3	2	1	2	4	6	
59	2,7	312	14,4	202	49	-	32	28	-	-	-	-	-	-	-	-	-	1	195
67	3,1	319	14,7	196	42	19	11	15	9	7	2	6	3	5	-	1	1	2	
19	2,3	127	15,7	95	12	-	11	5	-	-	-	-	-	-	-	-	-	4	201
17	2,1	125	15,4	88	8	8	6	5	2	-	2	-	-	4	-	1	-	1	
22	2,0	136	12,4	85	26	-	10	14	-	-	-	-	-	-	-	-	-	1	210
21	1,9	131	11,9	69	21	10	6	8	3	-	2	-	3	4	1	1	-	3	
29	2,2	143	10,8	69	41	-	12	18	-	-	-	-	-	-	-	-	-	3	219
39	2,9	178	13,4	77	30	19	5	10	23	3	2	2	2	-	1	-	1	3	
122	3,5	378	10,9	208	74	-	44	42	-	-	-	-	-	-	-	-	-	10	221
115	3,3	405	11,5	180	79	33	29	23	5	10	3	11	7	3	2	5	7	8	
7	1,8	67	16,9	55	3	-	4	4	-	-	-	-	-	-	-	-	-	1	223
12	3,0	55	13,8	41	3	2	3	3	1	1	-	-	-	-	-	1	-	-	
1348	2,4	7435	13,4	4437	1461	-	796	553	-	-	-	-	-	-	-	-	-	188	Zus.
1461	2,6	8075	14,5	4388	1212	597	452	356	184	201	80	70	130	89	52	46	76	142	

675

13	2,4	52	9,5	30	5	-	-	5	3	-	-	-	9	-	-	-	-	-	111
5	0,9	72	13,1	38	8	8	3	2	2	5	1	1	1	-	2	-	-	1	
36	2,7	104	7,8	60	20	-	-	10	8	-	-	-	5	-	-	-	-	1	112
30	2,2	151	11,2	75	20	11	6	10	5	8	2	4	1	2	4	1	1	1	
16	2,0	69	8,6	41	7	-	-	9	4	-	-	-	8	-	-	-	-	-	113
19	2,3	92	11,3	47	8	13	5	5	3	4	1	-	1	1	1	1	-	2	
24	3,3	88	12,1	60	10	-	-	5	9	-	-	-	3	-	-	-	-	1	114
16	2,2	113	15,4	59	9	12	5	4	8	-	2	2	7	-	2	-	-	3	
24	4,1	60	10,4	41	9	-	-	4	1	-	-	-	5	-	-	-	-	-	116
22	3,8	83	14,3	46	10	8	-	5	-	7	1	1	1	-	-	-	1	3	
136	3,0	462	10,1	310	68	-	-	38	17	-	-	-	23	-	-	-	-	6	117
114	2,5	559	12,1	339	56	46	20	13	8	17	12	8	12	5	6	3	-	14	
61	4,1	178	11,9	103	23	-	-	11	10	-	-	-	30	-	-	-	-	1	127
36	2,4	237	15,8	148	23	21	4	5	7	4	16	1	5	-	-	-	-	3	
19	1,8	104	9,7	57	12	-	-	16	6	-	-	-	13	-	-	-	-	-	131
12	1,1	134	12,5	69	11	13	3	8	4	2	4	4	6	2	1	2	2	3	
72	2,2	375	11,6	255	41	-	-	27	24	-	-	-	26	-	-	-	-	2	139
61	1,9	434	13,3	259	41	31	21	21	12	6	1	5	11	6	4	2	8	6	
469	4,4	922	8,7	500	118	-	-	128	85	-	-	-	84	-	-	-	-	7	141
381	3,6	1185	11,1	545	101	120	65	80	52	41	45	27	36	9	13	7	9	35	
27	2,6	87	8,3	40	8	-	-	9	9	-	-	-	20	-	-	-	-	1	142
23	2,2	126	12,0	56	7	13	7	4	9	4	3	3	7	3	3	-	5	2	

Noch: 1. Ergebnisse der Bundestagswahl 2021 nach

Schl. Nr.	Gebiet	Wahlberechtigte		Wähler	Art der Stimme	Ungültige Stimmen		Gültige Stimmen		Von den gültigen Stimmen entfielen auf									
		Nichtwähler	Wahlbeteiligung in %			Anzahl	%	Anzahl	CSU		SPD		GRÜNE		FDP		AfD		
									Anzahl	%	Anzahl	%	Anzahl	%	Anzahl	%	Anzahl	%	
									1	2	3	4	5	6	7	8	9	10	11

Noch: Unterfranken

675 Noch: Landkreis Kitzingen

144	Mainbernheim, St	1 821 343	1 478 81,2	E Z	16 13	1,1 0,9	1 462 1 465	551 456	37,7 31,1	353 369	24,1 25,2	157 172	10,7 11,7	120 150	8,2 10,2	113 118	7,7 8,1
146	Mainstockheim	1 445 244	1 201 83,1	E Z	13 12	1,1 1,0	1 188 1 189	373 325	31,4 27,3	267 282	22,5 23,7	112 136	9,4 11,4	93 104	7,8 8,7	121 100	10,2 8,4
147	Marktbreit, St	2 919 610	2 309 79,1	E Z	18 12	0,8 0,5	2 291 2 297	904 784	39,5 34,1	479 512	20,9 22,3	272 310	11,9 13,5	138 196	6,0 8,5	187 185	8,2 8,1
148	Markt Einersheim, M	949 189	760 80,1	E Z	10 5	1,3 0,7	750 755	260 210	34,7 27,8	188 198	25,1 26,2	48 63	6,4 8,3	40 61	5,3 8,1	96 83	12,8 11,0
149	Marktsteft, St	1 532 283	1 249 81,5	E Z	12 6	1,0 0,5	1 237 1 243	487 422	39,4 34,0	196 226	15,8 18,2	96 115	7,8 9,3	109 111	8,8 8,9	148 144	12,0 11,6
150	Martinsheim	819 119	700 85,5	E Z	3 1	0,4 0,1	697 699	279 216	40,0 30,9	89 99	12,8 14,2	82 104	11,8 14,9	67 88	9,6 12,6	58 56	8,3 8,0
155	Nordheim a.Main	817 90	727 89,0	E Z	4 1	0,6 0,1	723 726	441 400	61,0 55,1	57 73	7,9 10,1	53 60	7,3 8,3	63 50	8,7 6,9	31 27	4,3 3,7
156	Obernreit, M	1 404 233	1 171 83,4	E Z	12 6	1,0 0,5	1 159 1 165	470 373	40,6 32,0	255 284	22,0 24,4	124 156	10,7 13,4	77 106	6,6 9,1	70 81	6,0 7,0
158	Prichsenstadt, St	2 461 358	2 103 85,5	E Z	19 12	0,9 0,6	2 084 2 091	962 778	46,2 37,2	330 395	15,8 18,9	142 167	6,8 8,0	184 224	8,8 10,7	185 196	8,9 9,4
161	Rödelsee	1 464 205	1 259 86,0	E Z	13 5	1,0 0,4	1 246 1 254	590 484	47,4 38,6	201 236	16,1 18,8	134 148	10,8 11,8	116 126	9,3 10,0	75 71	6,0 5,7
162	Rüdenhausen, M	690 117	573 83,0	E Z	2 2	0,3 0,3	571 571	261 219	45,7 38,4	69 90	12,1 15,8	45 45	7,9 7,9	31 49	5,4 8,6	78 71	13,7 12,4
165	Schwarzach a.Main, M	2 823 449	2 374 84,1	E Z	21 14	0,9 0,6	2 353 2 360	1 176 991	50,0 42,0	307 363	13,0 15,4	219 243	9,3 10,3	156 233	6,6 9,9	173 183	7,4 7,8
166	Segnitz	657 117	540 82,2	E Z	3 2	0,6 0,4	537 538	221 193	41,2 35,9	99 103	18,4 19,1	46 48	8,6 8,9	54 64	10,1 11,9	58 54	10,8 10,0
167	Seinsheim, M	877 155	722 82,3	E Z	4 -	0,6 -	718 722	337 297	46,9 41,1	68 83	9,5 11,5	58 52	8,1 7,2	61 75	8,5 10,4	68 74	9,5 10,2
169	Sommerach	1 152 88	1 064 92,4	E Z	4 7	0,4 0,7	1 060 1 057	540 442	50,9 41,8	152 192	14,3 18,2	110 122	10,4 11,5	77 88	7,3 8,3	43 49	4,1 4,6
170	Sulzfeld a.Main	1 025 136	889 86,7	E Z	11 4	1,2 0,4	878 885	417 376	47,5 42,5	129 129	14,7 14,6	102 120	11,6 13,6	63 81	7,2 9,2	82 80	9,3 9,0
174	Volkach, St	7 069 1 149	5 920 83,7	E Z	44 31	0,7 0,5	5 876 5 889	2 762 2 198	47,0 37,3	936 1 063	15,9 18,1	670 802	11,4 13,6	393 545	6,7 9,3	348 359	5,9 6,1
177	Wiesenbronn	836 128	708 84,7	E Z	5 4	0,7 0,6	703 704	258 206	36,7 29,3	150 168	21,3 23,9	54 63	7,7 8,9	66 70	9,4 9,9	74 71	10,5 10,1
178	Wiesentheid, M	3 727 713	3 014 80,9	E Z	29 19	1,0 0,6	2 985 2 995	1 220 1 018	40,9 34,0	471 540	15,8 18,0	289 327	9,7 10,9	234 327	7,8 10,9	284 281	9,5 9,4
179	Willanzheim, M	1 279 178	1 101 86,1	E Z	16 9	1,5 0,8	1 085 1 092	523 446	48,2 40,8	140 165	12,9 15,1	108 115	10,0 10,5	110 124	10,1 11,4	63 65	5,8 6,0
	Zusammen	69 209 13 060	56 149 81,1	E Z	504 299	0,9 0,5	55 645 55 850	23 587 19 668	42,4 35,2	9 806 10 947	17,6 19,6	5 619 6 427	10,1 11,5	4 214 5 268	7,6 9,4	4 914 4 930	8,8 8,8

676 Landkreis Miltenberg

111	Altenbuch	1 000 143	857 85,7	E Z	2 -	0,2 -	855 857	434 410	50,8 47,8	105 125	12,3 14,6	34 39	4,0 4,6	32 47	3,7 5,5	96 98	11,2 11,4
112	Amorbach, St	2 957 561	2 396 81,0	E Z	18 17	0,8 0,7	2 378 2 379	963 827	40,5 34,8	489 543	20,6 22,8	249 294	10,5 12,4	119 194	5,0 8,2	137 141	5,8 5,9
116	Bürgstadt, M	3 287 476	2 811 85,5	E Z	25 21	0,9 0,7	2 786 2 790	1 149 908	41,2 32,5	574 643	20,6 23,0	298 378	10,7 13,5	180 317	6,5 11,4	171 172	6,1 6,2
117	Collenberg	1 839 372	1 467 79,8	E Z	11 11	0,7 0,7	1 456 1 456	625 542	42,9 37,2	285 313	19,6 21,5	104 128	7,1 8,8	87 124	6,0 8,5	120 136	8,2 9,3
118	Dorfprozelten	1 374 244	1 130 82,2	E Z	7 9	0,6 0,8	1 123 1 121	447 378	39,8 33,7	288 312	25,6 27,8	76 99	6,8 8,8	57 83	5,1 7,4	79 90	7,0 8,0
119	Eichenbühl	1 991 297	1 694 85,1	E Z	17 9	1,0 0,5	1 677 1 685	858 757	51,2 44,9	288 293	17,2 17,4	122 149	7,3 8,8	97 137	5,8 8,1	97 115	5,8 6,8
121	Elsfeld, M	6 076 1 406	4 670 76,9	E Z	35 29	0,7 0,6	4 635 4 641	1 505 1 404	32,5 30,3	779 861	16,8 18,6	491 573	10,6 12,3	330 483	7,1 10,4	459 466	9,9 10,0

E = Erststimmen. Z = Zweitstimmen.

Regierungsbezirken, Kreisen und Gemeinden

DIE LINKE		Sonstige		Von den gültigen Stimmen entfielen auf																Schl. Nr.
				davon																
				FREIE WÄHLER	dieBasis	Tier-schutz-partei	Die PARTEI	ÖDP	BP	PIRATEN	Team Toden-höfer	Volt	UNAB-HÄN-GIGE	Gesund-heits-forschung	V-Partei <sup>3</sup>	Die Huma-nisten	NPD	Übrige		
Anzahl	%	Anzahl	%	Anzahl																
17	18	19	20	21	22	23	24	25	26	27	28	29	30	31	32	33	34	35		
Noch: Unterfranken																				675
33	2,3	135	9,2	91	7	-	-	10	15	-	-	-	11	-	-	-	-	1	144	
38	2,6	162	11,1	97	4	18	4	6	7	10	2	1	2	3	1	-	2	5		
51	4,3	171	14,4	126	14	-	-	11	10	-	-	-	5	-	-	-	-	5	146	
32	2,7	210	17,7	132	26	17	11	4	6	2	2	2	1	3	-	-	-	4		
75	3,3	236	10,3	111	28	-	-	23	61	-	-	-	11	-	-	-	-	2	147	
65	2,8	245	10,7	129	23	18	12	10	17	9	4	2	7	1	2	2	3	6		
34	4,5	84	11,2	57	5	-	-	11	5	-	-	-	6	-	-	-	-	148		
27	3,6	113	15,0	55	4	14	8	11	7	4	-	1	2	1	-	-	4	2		
41	3,3	160	12,9	95	28	-	-	8	20	-	-	-	7	-	-	-	-	2	149	
31	2,5	194	15,6	112	28	18	5	3	5	4	4	1	3	4	-	2	1	4		
28	4,0	94	13,5	50	16	-	-	4	20	-	-	-	4	-	-	-	-	150		
18	2,6	118	16,9	62	15	11	6	7	10	-	-	1	-	1	-	-	1	4		
21	2,9	57	7,9	32	4	-	-	9	8	-	-	-	3	-	-	-	-	1	155	
12	1,7	104	14,3	67	7	7	3	4	4	5	1	-	-	1	-	3	-	2		
39	3,4	124	10,7	62	19	-	-	3	29	-	-	-	11	-	-	-	-	156		
33	2,8	132	11,3	69	17	13	5	4	5	4	2	-	7	3	1	-	-	2		
70	3,4	211	10,1	118	31	-	-	14	9	-	-	-	38	-	-	-	-	1	158	
55	2,6	276	13,2	164	38	19	11	8	8	4	3	2	4	2	2	3	3	5		
26	2,1	104	8,3	54	19	-	-	12	11	-	-	-	5	-	-	-	-	3	161	
26	2,1	163	13,0	80	27	15	6	7	7	5	5	2	3	1	1	-	2	2		
16	2,8	71	12,4	35	8	-	-	7	5	-	-	-	16	-	-	-	-	162		
11	1,9	86	15,1	44	6	10	6	1	3	1	2	1	5	1	1	-	-	5		
65	2,8	257	10,9	160	20	-	-	28	14	-	-	-	32	-	-	-	-	3	165	
53	2,2	294	12,5	145	19	31	21	19	13	4	3	7	7	5	4	4	7	5		
15	2,8	44	8,2	32	4	-	-	1	6	-	-	-	1	-	-	-	-	166		
14	2,6	62	11,5	34	5	9	6	1	2	2	-	2	-	1	-	-	-	167		
28	3,9	98	13,6	51	7	-	-	5	23	-	-	-	10	-	-	-	-	2	167	
20	2,8	121	16,8	70	9	11	1	6	6	3	-	3	2	2	2	1	2	3		
41	3,9	97	9,2	70	11	-	-	7	6	-	-	-	3	-	-	-	-	169		
30	2,8	134	12,7	93	12	8	5	1	4	2	1	2	1	1	1	-	2	1		
32	3,6	53	6,0	36	6	-	-	2	5	-	-	-	4	-	-	-	-	170		
24	2,7	75	8,5	40	4	11	4	1	2	5	1	2	-	1	2	-	2	-		
240	4,1	527	9,0	315	98	-	-	45	25	-	-	-	40	-	-	-	-	4	174	
192	3,3	730	12,4	391	84	68	50	27	15	28	5	12	24	8	3	6	1	8		
21	3,0	80	11,4	46	9	-	-	12	4	-	-	-	9	-	-	-	-	177		
13	1,8	113	16,1	63	10	5	7	11	-	2	5	2	4	-	-	1	3	-		
103	3,5	384	12,9	178	44	-	-	22	2	-	-	-	135	-	-	-	-	3	178	
85	2,8	417	13,9	232	37	33	22	12	7	13	6	2	31	4	7	3	2	6		
33	3,0	108	10,0	82	5	-	-	8	6	-	-	-	7	-	-	-	-	179		
20	1,8	157	14,4	111	5	10	8	4	-	7	2	1	4	1	2	-	2	-		
1 909	3,4	5 596	10,1	3 298	704	-	-	504	460	-	-	-	584	-	-	-	-	46	Zus.	
1 518	2,7	7 092	12,7	3 871	674	642	340	304	238	212	136	102	195	72	65	41	63	137		
676																				
4	0,5	150	17,5	135	15	-	-	-	-	-	-	-	-	-	-	-	-	111		
11	1,3	127	14,8	92	10	7	4	-	4	2	1	1	1	1	-	-	2	2		
66	2,8	355	14,9	283	52	-	-	18	-	-	-	-	-	-	-	-	-	2	112	
61	2,6	319	13,4	153	52	28	21	10	4	10	14	4	6	3	1	2	3	8		
85	3,1	329	11,8	260	44	-	-	24	-	-	-	-	-	-	-	-	-	1	116	
63	2,3	309	11,1	154	50	23	23	13	6	9	5	7	5	5	-	1	-	8		
36	2,5	199	13,7	159	31	-	-	9	-	-	-	-	-	-	-	-	-	117		
23	1,6	190	13,0	104	23	18	13	7	2	2	12	-	-	-	1	-	3	5		
13	1,2	163	14,5	144	18	-	-	-	-	-	-	-	-	-	-	-	-	1	118	
19	1,7	140	12,5	79	9	24	6	2	4	6	4	1	2	-	-	-	1	2		
54	3,2	161	9,6	118	26	-	-	14	-	-	-	-	-	-	-	-	-	3	119	
42	2,5	192	11,4	86	22	23	10	11	11	5	5	3	9	2	1	1	-	3		
144	3,1	927	20,0	791	86	-	-	38	-	-	-	-	-	-	-	-	-	12	121	
122	2,6	732	15,8	340	85	66	49	25	8	17	61	13	17	6	6	5	4	30		

Noch: 1. Ergebnisse der Bundestagswahl 2021 nach

Schl. Nr.	Gebiet	Wahlberechtigte		Wähler		Art der Stimme	Ungültige Stimmen		Gültige Stimmen		Von den gültigen Stimmen entfielen auf									
		Nichtwähler	Wahlbeteiligung in %	Anzahl	%		Anzahl	%	CSU		SPD		GRÜNE		FDP		AfD			
									7	8	9	10	11	12	13	14	15	16		
									1	2	3	4	5	6	7	8	9	10	11	12

Noch: Unterfranken

676 Noch: Landkreis Miltenberg

122	Erlenbach a.Main, St	6 607 1 784	4 823 73,0	E Z	45 36	0,9 0,7	4 778 4 787	1 619 1 381	33,9 28,8	1 110 1 088	23,2 22,7	501 585	10,5 12,2	338 490	7,1 10,2	440 472	9,2 9,9
123	Eschau, M	3 032 537	2 495 82,3	E Z	24 12	1,0 0,5	2 471 2 483	876 811	35,5 32,7	476 557	19,3 22,4	167 205	6,8 8,3	137 228	5,5 9,2	240 287	9,7 11,6
124	Faulbach	2 041 335	1 706 83,6	E Z	13 10	0,8 0,6	1 693 1 696	663 593	39,2 35,0	409 418	24,2 24,6	93 123	5,5 7,3	112 121	6,6 7,1	145 154	8,6 9,1
125	Großheubach, M	3 930 753	3 177 80,8	E Z	36 37	1,1 1,2	3 141 3 140	1 235 997	39,3 31,8	625 728	19,9 23,2	238 302	7,6 9,6	222 320	7,1 10,2	293 319	9,3 10,2
126	Großwallstadt	3 188 479	2 709 85,0	E Z	26 23	1,0 0,8	2 683 2 686	970 895	36,2 33,3	419 488	15,6 18,2	259 325	9,7 12,1	177 303	6,6 11,3	199 209	7,4 7,8
128	Hausen	1 449 214	1 235 85,2	E Z	10 8	0,8 0,6	1 225 1 227	489 456	39,9 37,2	158 203	12,9 16,5	110 137	9,0 11,2	59 112	4,8 9,1	108 112	8,8 9,1
131	Kirchzell, M	1 792 266	1 526 85,2	E Z	9 8	0,6 0,5	1 517 1 518	699 613	46,1 40,4	279 318	18,4 20,9	118 143	7,8 9,4	72 125	4,7 8,2	99 111	6,5 7,3
132	Kleinheubach, M	2 558 626	1 932 75,5	E Z	19 10	1,0 0,5	1 913 1 922	606 502	31,7 26,1	454 466	23,7 24,2	148 195	7,7 10,1	131 171	6,8 8,9	225 238	11,8 12,4
133	Kleinwallstadt, M	4 251 783	3 468 81,6	E Z	25 25	0,7 0,7	3 443 3 443	1 222 1 055	35,5 30,6	618 659	17,9 19,1	402 451	11,7 13,1	265 386	7,7 11,2	309 333	9,0 9,7
134	Klingenberg a.Main, St	4 336 1 037	3 299 76,1	E Z	27 20	0,8 0,6	3 272 3 279	1 142 963	34,9 29,4	658 713	20,1 21,7	364 407	11,1 12,4	215 308	6,6 9,4	296 319	9,0 9,7
135	Laudenbach	1 085 192	893 82,3	E Z	5 2	0,6 0,2	888 891	326 292	36,7 32,8	167 190	18,8 21,3	64 96	7,2 10,8	57 100	6,4 11,2	77 80	8,7 9,0
136	Leidersbach	3 622 657	2 965 81,9	E Z	23 27	0,8 0,9	2 942 2 938	1 346 1 226	45,8 41,7	350 422	11,9 14,4	208 235	7,1 8,0	198 311	6,7 10,6	286 310	9,7 10,6
139	Miltenberg, St	6 734 1 638	5 096 75,7	E Z	39 30	0,8 0,6	5 057 5 066	1 968 1 605	38,9 31,7	970 1 016	19,2 20,1	625 678	12,4 13,4	401 639	7,9 12,6	414 435	8,2 8,6
140	Mömlingen	3 748 679	3 069 81,9	E Z	19 19	0,6 0,6	3 050 3 050	1 004 932	32,9 30,6	444 554	14,6 18,2	274 357	9,0 11,7	190 307	6,2 10,1	318 350	10,4 11,5
141	Mönchberg, M	2 018 337	1 681 83,3	E Z	15 14	0,9 0,8	1 666 1 667	594 566	35,7 34,0	250 301	15,0 18,1	140 173	8,4 10,4	80 145	4,8 8,7	123 138	7,4 8,3
143	Neunkirchen	1 212 169	1 043 86,1	E Z	8 10	0,8 1,0	1 035 1 033	564 490	54,5 47,4	151 192	14,6 18,6	86 93	8,3 9,0	58 73	5,6 7,1	52 59	5,0 5,7
144	Niedernberg	3 902 661	3 241 83,1	E Z	26 17	0,8 0,5	3 215 3 224	1 095 959	34,1 29,7	505 568	15,7 17,6	392 435	12,2 13,5	248 358	7,7 11,1	250 288	7,8 8,9
145	Obernburg a.Main, St	6 329 1 225	5 104 80,6	E Z	63 58	1,2 1,1	5 041 5 046	1 458 1 473	28,9 29,2	728 1 011	14,4 20,0	519 680	10,3 13,5	305 571	6,1 11,3	394 450	7,8 8,9
151	Röllbach	1 299 224	1 075 82,8	E Z	8 6	0,7 0,6	1 067 1 069	453 382	42,5 35,7	147 168	13,8 15,7	57 74	5,3 6,9	66 100	6,2 9,4	134 149	12,6 13,9
153	Rüdenau	588 95	493 83,8	E Z	5 3	1,0 0,6	488 490	189 169	38,7 34,5	108 117	22,1 23,9	43 52	8,8 10,6	27 35	5,5 7,1	34 35	7,0 7,1
156	Schneeberg, M	1 309 198	1 111 84,9	E Z	5 4	0,5 0,4	1 106 1 107	577 509	52,2 46,0	187 214	16,9 19,3	62 77	5,6 7,0	62 87	5,6 7,9	53 60	4,8 5,4
158	Stadtprozelten, St	1 098 254	844 76,9	E Z	9 4	1,1 0,5	835 840	346 298	41,4 35,5	166 171	19,9 20,4	41 54	4,9 6,4	47 78	5,6 9,3	97 113	11,6 13,5
160	Sulzbach a.Main, M	5 634 1 122	4 512 80,1	E Z	60 42	1,3 0,9	4 452 4 470	1 613 1 476	36,2 33,0	738 806	16,6 18,0	504 600	11,3 13,4	364 490	8,2 11,0	391 419	8,8 9,4
165	Weilbach, M	1 727 293	1 434 83,0	E Z	7 2	0,5 0,1	1 427 1 432	538 463	37,7 32,3	295 333	20,7 23,3	127 145	8,9 10,1	94 133	6,6 9,3	133 143	9,3 10,0
169	Wörth a.Main, St	3 303 809	2 494 75,5	E Z	16 11	0,6 0,4	2 478 2 483	783 678	31,6 27,3	549 579	22,2 23,3	236 299	9,5 12,0	136 217	5,5 8,7	220 242	8,9 9,7
	Zusammen	95 316 18 866	76 450 80,2	E Z	657 534	0,9 0,7	75 793 75 916	28 356 25 010	37,4 32,9	13 769 15 370	18,2 20,2	7 152 8 581	9,4 11,3	4 963 7 593	6,5 10,0	6 489 7 043	8,6 9,3

677 Landkreis Main-Spessart

114	Arnstein, St	6 521 1 059	5 462 83,8	E Z	52 34	1,0 0,6	5 410 5 428	2 551 2 150	47,2 39,6	845 927	15,6 17,1	513 530	9,5 9,8	331 494	6,1 9,1	390 442	7,2 8,1
116	Aura i.Sinngrund	775 144	631 81,4	E Z	3 4	0,5 0,6	628 627	239 250	38,1 39,9	226 145	36,0 23,1	10 19	1,6 3,0	21 42	3,3 6,7	70 87	11,1 13,9

E = Erststimmen. Z = Zweitstimmen.

Regierungsbezirken, Kreisen und Gemeinden

DIE LINKE		Sonstige		Von den gültigen Stimmen entfielen auf																Schl. Nr.
				davon																
				FREIE WÄHLER	dieBasis	Tier-schutz-partei	Die PARTEI	ÖDP	BP	PIRATEN	Team Toden-höfer	Volt	UNAB-HÄN-GIGE	Gesund-heits-forschung	V-Partei <sup>3</sup>	Die Huma-nisten	NPD	Übrige		
Anzahl	%	Anzahl	%	Anzahl																
17	18	19	20	21	22	23	24	25	26	27	28	29	30	31	32	33	34	35		
Noch: Unterfranken																				
																			676	
196	4,1	574	12,0	421	108	-	-	41	-	-	-	-	-	-	-	-	-	4	122	
160	3,3	611	12,8	246	118	60	32	17	16	11	52	9	11	8	8	3	4	16		
64	2,6	511	20,7	416	65	-	-	27	-	-	-	-	-	-	-	-	-	3	123	
33	1,3	362	14,6	206	57	30	12	11	9	3	8	2	4	7	2	1	3	7		
37	2,2	234	13,8	191	29	-	-	12	-	-	-	-	-	-	-	-	-	2	124	
30	1,8	257	15,2	139	22	23	15	13	3	8	6	2	4	11	1	1	3	6		
79	2,5	449	14,3	330	67	-	-	47	-	-	-	-	-	-	-	-	-	5	125	
68	2,2	406	12,9	193	59	64	17	13	6	11	14	6	7	7	2	3	-	4		
109	4,1	550	20,5	466	57	-	-	26	-	-	-	-	-	-	-	-	-	1	126	
65	2,4	401	14,9	233	56	37	14	14	4	7	11	1	4	5	2	2	3	8		
35	2,9	266	21,7	222	25	-	-	16	-	-	-	-	-	-	-	-	-	3	128	
30	2,4	177	14,4	95	19	23	12	6	2	1	2	1	6	2	-	-	2	6		
27	1,8	223	14,7	183	30	-	-	9	-	-	-	-	-	-	-	-	-	1	131	
20	1,3	188	12,4	102	29	19	10	7	2	3	1	2	5	1	2	1	-	4		
59	3,1	290	15,2	213	57	-	-	18	-	-	-	-	-	-	-	-	-	2	132	
59	3,1	291	15,1	128	53	36	17	7	3	11	11	7	6	2	2	1	-	7		
121	3,5	506	14,7	386	82	-	-	34	-	-	-	-	-	-	-	-	-	4	133	
84	2,4	475	13,8	203	80	52	36	21	6	13	24	7	10	3	3	2	3	12		
125	3,8	472	14,4	355	84	-	-	28	-	-	-	-	-	-	-	-	-	5	134	
103	3,1	466	14,2	220	64	37	22	15	10	13	25	5	6	7	21	2	4	15		
39	4,4	158	17,8	136	14	-	-	8	-	-	-	-	-	-	-	-	-	-	135	
17	1,9	116	13,0	55	11	12	12	3	4	3	5	-	5	3	1	1	-	1		
70	2,4	484	16,5	321	60	-	-	64	-	-	-	-	-	-	-	-	-	39	136	
56	1,9	378	12,9	183	51	27	26	31	6	4	7	7	9	8	-	-	4	15		
149	2,9	530	10,5	340	132	-	-	50	-	-	-	-	-	-	-	-	-	8	139	
123	2,4	570	11,3	224	106	72	45	26	14	9	15	12	13	5	3	4	5	17		
91	3,0	729	23,9	633	53	-	-	38	-	-	-	-	-	-	-	-	-	5	140	
70	2,3	480	15,7	263	54	25	24	26	14	10	6	6	8	11	2	3	4	24		
25	1,5	454	27,3	383	46	-	-	21	-	-	-	-	-	-	-	-	-	4	141	
26	1,6	318	19,1	199	47	22	11	12	1	6	4	6	2	-	3	-	3	2		
19	1,8	105	10,1	68	22	-	-	13	-	-	-	-	-	-	-	-	-	2	143	
18	1,7	108	10,5	53	16	8	11	6	4	1	1	5	-	3	-	-	-	-		
102	3,2	623	19,4	460	107	-	-	49	-	-	-	-	-	-	-	-	-	7	144	
90	2,8	526	16,3	250	111	44	30	23	9	10	10	6	9	10	3	-	7	4		
122	2,4	1 515	30,1	1 382	97	-	-	30	-	-	-	-	-	-	-	-	-	6	145	
92	1,8	769	15,2	437	106	84	31	8	4	17	28	9	10	5	8	5	2	15		
20	1,9	190	17,8	144	27	-	-	18	-	-	-	-	-	-	-	-	-	1	151	
22	2,1	174	16,3	82	31	16	5	15	7	1	1	1	9	-	2	-	1	3		
7	1,4	80	16,4	55	19	-	-	6	-	-	-	-	-	-	-	-	-	-	153	
7	1,4	75	15,3	35	19	5	2	4	2	1	1	1	3	-	1	-	1	-		
29	2,6	136	12,3	111	18	-	-	3	-	-	-	-	-	-	-	-	-	4	156	
31	2,8	129	11,7	79	17	10	10	1	2	-	-	-	3	2	2	-	1	2		
19	2,3	119	14,3	106	8	-	-	5	-	-	-	-	-	-	-	-	-	-	158	
15	1,8	111	13,2	64	11	13	4	4	2	4	2	1	2	2	-	-	1	1		
144	3,2	698	15,7	417	91	-	-	171	-	-	-	-	-	-	-	-	-	19	160	
107	2,4	572	12,8	234	79	59	21	52	10	28	14	11	13	9	7	5	4	26		
41	2,9	199	13,9	155	30	-	-	14	-	-	-	-	-	-	-	-	-	-	165	
36	2,5	179	12,5	90	25	26	13	5	2	3	4	-	3	2	3	1	-	2		
84	3,4	470	19,0	370	74	-	-	22	-	-	-	-	-	-	-	-	-	4	169	
70	2,8	398	16,0	210	68	43	11	9	4	8	10	6	12	4	1	2	1	9		
2 215	2,9	12 849	17,0	10 154	1 674	-	-	873	-	-	-	-	-	-	-	-	-	148	Zus.	
1 773	2,3	10 546	13,9	5 231	1 560	1 036	569	417	185	237	364	142	204	134	88	46	69	264		
<b>677</b>																				
99	1,8	681	12,6	516	132	-	-	24	-	-	-	-	-	-	-	-	-	9	114	
101	1,9	784	14,4	476	106	59	34	12	16	15	3	13	15	11	3	2	3	16		
9	1,4	53	8,4	32	18	-	-	1	-	-	-	-	-	-	-	-	-	2	116	
7	1,1	77	12,3	40	14	8	2	-	1	2	-	-	3	3	-	-	4	-		

Noch: 1. Ergebnisse der Bundestagswahl 2021 nach

Schl. Nr.	Gebiet	Wahlberechtigte		Wähler	Art der Stimme	Ungültige Stimmen		Gültige Stimmen		Von den gültigen Stimmen entfielen auf									
		Nichtwähler	Wahlbeteiligung in %			Anzahl	%	Anzahl	CSU		SPD		GRÜNE		FDP		AfD		
									Anzahl	%	Anzahl	%	Anzahl	%	Anzahl	%	Anzahl	%	
									1	2	3	4	5	6	7	8	9	10	11

Noch: Unterfranken

677 Noch: Landkreis Main-Spessart

119	Birkenfeld	1 750 264	1 486 84,9	E Z	15 6	1,0 0,4	1 471 1 480	627 562	42,6 38,0	264 274	17,9 18,5	126 113	8,6 7,6	86 124	5,8 8,4	130 144	8,8 9,7
120	Bischbrunn	1 465 242	1 223 83,5	E Z	11 8	0,9 0,7	1 212 1 215	574 469	47,4 38,6	174 194	14,4 16,0	54 70	4,5 5,8	66 84	5,4 6,9	171 200	14,1 16,5
122	Burgsinn, M	1 923 287	1 636 85,1	E Z	13 11	0,8 0,7	1 623 1 625	459 569	28,3 35,0	804 431	49,5 26,5	74 121	4,6 7,4	51 128	3,1 7,9	113 138	7,0 8,5
125	Erlenbach b.Marktheidenfeld	1 961 309	1 652 84,2	E Z	20 12	1,2 0,7	1 632 1 640	617 558	37,8 34,0	385 367	23,6 22,4	169 212	10,4 12,9	138 114	8,5 7,0	123 141	7,5 8,6
126	Esselbach	1 654 315	1 339 81,0	E Z	10 11	0,7 0,8	1 329 1 328	561 442	42,2 33,3	191 230	14,4 17,3	113 131	8,5 9,9	99 117	7,4 8,8	144 144	10,8 10,8
127	Eußenheim	2 576 371	2 205 85,6	E Z	13 10	0,6 0,5	2 192 2 195	1 108 967	50,5 44,1	284 295	13,0 13,4	203 188	9,3 8,6	115 186	5,2 8,5	157 168	7,2 7,7
128	Fellen	670 85	585 87,3	E Z	1 1	0,2 0,2	584 584	284 301	48,6 51,5	173 81	29,6 13,9	23 53	3,9 9,1	22 44	3,8 7,5	24 28	4,1 4,8
129	Frammersbach, M	3 573 568	3 005 84,1	E Z	23 20	0,8 0,7	2 982 2 985	1 032 981	34,6 32,9	994 830	33,3 27,8	280 363	9,4 12,2	128 222	4,3 7,4	160 177	5,4 5,9
131	Gemünden a.Main, St	8 026 1 867	6 159 76,7	E Z	57 47	0,9 0,8	6 102 6 112	1 916 2 261	31,4 37,0	2 435 1 321	39,9 21,6	403 605	6,6 9,9	277 482	4,5 7,9	485 554	7,9 9,1
132	Gössenheim	920 150	770 83,7	E Z	3 6	0,4 0,8	767 764	340 330	44,3 43,2	201 155	26,2 20,3	80 91	10,4 11,9	31 51	4,0 6,7	34 41	4,4 5,4
133	Gräfendorf	1 105 180	925 83,7	E Z	6 4	0,6 0,4	919 921	436 400	47,4 43,4	204 122	22,2 13,2	40 63	4,4 6,8	39 72	4,2 7,8	96 119	10,4 12,9
135	Hafenlohr	1 516 257	1 259 83,0	E Z	5 -	0,4 -	1 254 1 259	502 402	40,0 31,9	237 243	18,9 19,3	159 186	12,7 14,8	99 120	7,9 9,5	122 137	9,7 10,9
137	Hasloch	932 165	767 82,3	E Z	4 3	0,5 0,4	763 764	287 259	37,6 33,9	176 173	23,1 22,6	80 83	10,5 10,9	45 65	5,9 8,5	77 74	10,1 9,7
142	Himmelstadt	1 283 181	1 102 85,9	E Z	15 10	1,4 0,9	1 087 1 092	554 400	51,0 36,6	159 200	14,6 18,3	166 164	15,3 15,0	42 90	3,9 8,2	69 79	6,3 7,2
146	Karbach, M	1 166 201	965 82,8	E Z	10 4	1,0 0,4	955 961	385 336	40,3 35,0	144 165	15,1 17,2	89 98	9,3 10,2	98 90	10,3 9,4	87 103	9,1 10,7
148	Karlstadt, St	11 379 1 769	9 610 84,5	E Z	74 58	0,8 0,6	9 536 9 552	3 985 3 478	41,8 36,4	1 984 2 116	20,8 22,2	1 740 1 417	18,2 14,8	401 687	4,2 7,2	574 665	6,0 7,0
149	Karsbach	1 423 202	1 221 85,8	E Z	6 1	0,5 0,1	1 215 1 220	490 479	40,3 39,3	325 215	26,7 17,6	73 99	6,0 8,1	46 95	3,8 7,8	120 139	9,9 11,4
151	Kreuzwertheim, M	2 996 503	2 493 83,2	E Z	53 49	2,1 2,0	2 440 2 444	902 764	37,0 31,3	547 537	22,4 22,0	255 279	10,5 11,4	179 238	7,3 9,7	229 260	9,4 10,6
154	Triefenstein, M	3 503 554	2 949 84,2	E Z	27 20	0,9 0,7	2 922 2 929	1 137 1 003	38,9 34,2	639 642	21,9 21,9	248 283	8,5 9,7	245 266	8,4 9,1	258 290	8,8 9,9
155	Lohr a.Main, St	11 388 2 223	9 165 80,5	E Z	61 44	0,7 0,5	9 104 9 121	3 475 3 175	38,2 34,8	2 462 2 150	27,0 23,6	1 171 1 296	12,9 14,2	514 796	5,6 8,7	498 535	5,5 5,9
157	Marktheidenfeld, St	8 371 1 868	6 503 77,7	E Z	60 52	0,9 0,8	6 443 6 451	2 341 2 079	36,3 32,2	1 298 1 323	20,1 20,5	762 822	11,8 12,7	606 543	9,4 8,4	571 654	8,9 10,1
159	Mittelsinn	656 89	567 86,4	E Z	2 2	0,4 0,4	565 565	145 168	25,7 29,7	280 163	49,6 28,8	19 31	3,4 5,5	18 56	3,2 9,9	52 61	9,2 10,8
164	Neuendorf	682 111	571 83,7	E Z	3 2	0,5 0,4	568 569	201 217	35,4 38,1	171 137	30,1 24,1	72 67	12,7 11,8	11 25	1,9 4,4	36 41	6,3 7,2
165	Neuhütten	930 128	802 86,2	E Z	9 8	1,1 1,0	793 794	327 301	41,2 37,9	162 154	20,4 19,4	62 60	7,8 7,6	47 60	5,9 7,6	58 67	7,3 8,4
166	Neustadt a.Main	982 183	799 81,4	E Z	8 7	1,0 0,9	791 792	293 264	37,0 33,3	194 187	24,5 23,6	84 86	10,6 10,9	44 54	5,6 6,8	59 67	7,5 8,5
169	Obersinn, M	778 163	615 79,0	E Z	6 3	1,0 0,5	609 612	182 199	29,9 32,5	242 170	39,7 27,8	19 30	3,1 4,9	33 49	5,4 8,0	66 66	10,8 10,8
170	Partenstein	2 249 374	1 875 83,4	E Z	20 11	1,1 0,6	1 855 1 864	491 434	26,5 23,3	698 638	37,6 34,2	228 242	12,3 13,0	87 139	4,7 7,5	115 135	6,2 7,2
172	Rechtenbach	779 166	613 78,7	E Z	5 6	0,8 1,0	608 607	242 207	39,8 34,1	157 139	25,8 22,9	52 50	8,6 8,2	34 66	5,6 10,9	51 55	8,4 9,1

E = Erststimmen. Z = Zweitstimmen.



Regierungsbezirken, Kreisen und Gemeinden

DIE LINKE		Sonstige		Von den gültigen Stimmen entfielen auf																Schl. Nr.
				davon																
				FREIE WÄHLER	dieBasis	Tier-schutz-partei	Die PARTEI	ÖDP	BP	PIRATEN	Team Toden-höfer	Volt	UNAB-HÄN-GIGE	Gesund-heits-forschung	V-Partei <sup>3</sup>	Die Huma-nisten	NPD	Übrige		
Anzahl	%	Anzahl	%	Anzahl																
17	18	19	20	21	22	23	24	25	26	27	28	29	30	31	32	33	34	35		
Noch: Unterfranken																			677	
33	2,2	205	13,9	170	23	-	-	10	-	-	-	-	-	-	-	-	-	2	119	
25	1,7	238	16,1	145	22	16	12	10	6	7	2	3	3	1	2	-	2	7		
31	2,6	142	11,7	104	23	-	-	13	-	-	-	-	-	-	-	-	-	2	120	
21	1,7	177	14,6	99	23	13	10	10	7	2	-	2	4	1	2	-	1	3		
26	1,6	96	5,9	67	25	-	-	4	-	-	-	-	-	-	-	-	-	-	122	
39	2,4	199	12,2	107	36	19	8	3	3	4	1	3	4	3	-	-	-	8		
38	2,3	162	9,9	111	32	-	-	15	-	-	-	-	-	-	-	-	-	4	125	
47	2,9	201	12,3	99	26	22	14	7	5	8	-	4	1	2	7	4	-	2		
32	2,4	189	14,2	99	73	-	-	17	-	-	-	-	-	-	-	-	-	-	126	
28	2,1	236	17,8	86	65	24	10	10	11	5	2	4	6	1	9	-	3	-		
39	1,8	286	13,0	232	34	-	-	18	-	-	-	-	-	-	-	-	-	2	127	
43	2,0	348	15,9	229	33	22	7	14	7	4	1	6	9	2	3	2	4	5		
10	1,7	48	8,2	36	12	-	-	-	-	-	-	-	-	-	-	-	-	-	128	
7	1,2	70	12,0	48	11	-	-	2	1	-	-	1	-	3	-	2	-	2		
57	1,9	331	11,1	249	65	-	-	16	-	-	-	-	-	-	-	-	-	1	129	
68	2,3	344	11,5	204	50	25	17	9	2	6	7	9	3	1	1	1	2	7		
149	2,4	437	7,2	292	98	-	-	40	-	-	-	-	-	-	-	-	-	7	131	
147	2,4	742	12,1	380	82	94	52	16	16	17	17	22	11	6	7	4	6	12		
8	1,0	73	9,5	45	21	-	-	6	-	-	-	-	-	-	-	-	-	1	132	
5	0,7	91	11,9	45	15	12	3	4	-	1	1	2	3	1	-	-	2	2		
20	2,2	84	9,1	70	13	-	-	-	-	-	-	-	-	-	-	-	-	1	133	
17	1,8	128	13,9	82	13	13	3	-	3	-	5	2	3	3	-	-	-	1		
34	2,7	101	8,1	79	7	-	-	12	-	-	-	-	-	-	-	-	-	3	135	
35	2,8	136	10,8	74	6	10	6	10	5	2	1	1	4	3	3	2	-	9		
26	3,4	72	9,4	59	8	-	-	2	-	-	-	-	-	-	-	-	-	3	137	
21	2,7	89	11,6	44	7	7	3	2	2	6	3	5	3	2	-	-	2	3		
20	1,8	77	7,1	58	10	-	-	8	-	-	-	-	-	-	-	-	-	1	142	
16	1,5	143	13,1	77	11	13	11	5	5	8	1	1	4	-	1	1	2	3		
33	3,5	119	12,5	91	21	-	-	5	-	-	-	-	-	-	-	-	-	2	146	
33	3,4	136	14,2	71	22	11	5	4	6	3	2	-	-	4	1	5	-	2		
181	1,9	671	7,0	479	137	-	-	45	-	-	-	-	-	-	-	-	-	10	148	
224	2,3	965	10,1	472	119	103	72	31	25	27	29	22	14	11	10	4	8	18		
22	1,8	139	11,4	115	19	-	-	3	-	-	-	-	-	-	-	-	-	2	149	
33	2,7	160	13,1	99	17	15	5	2	2	6	-	1	4	5	-	-	1	3		
69	2,8	259	10,6	172	71	-	-	14	-	-	-	-	-	-	-	-	-	2	151	
62	2,5	304	12,4	139	60	21	26	14	3	8	6	6	7	2	4	4	-	4		
88	3,0	307	10,5	238	47	-	-	17	-	-	-	-	-	-	-	-	-	5	154	
72	2,5	373	12,7	204	38	40	21	16	6	10	7	4	4	3	-	4	2	14		
229	2,5	755	8,3	515	164	-	-	71	-	-	-	-	-	-	-	-	-	5	155	
228	2,5	941	10,3	402	125	118	81	45	10	29	36	17	18	10	8	3	6	33		
202	3,1	663	10,3	417	172	-	-	61	-	-	-	-	-	-	-	-	-	13	157	
204	3,2	826	12,8	342	160	89	42	43	15	22	17	19	7	4	20	5	7	34		
12	2,1	39	6,9	32	2	-	-	2	-	-	-	-	-	-	-	-	-	3	159	
14	2,5	72	12,7	45	2	9	6	1	2	1	-	-	3	1	-	-	1	1		
14	2,5	63	11,1	55	5	-	-	2	-	-	-	-	-	-	-	-	-	1	164	
15	2,6	67	11,8	43	4	4	4	2	1	1	-	3	2	-	1	1	-	1		
10	1,3	127	16,0	88	23	-	-	13	-	-	-	-	-	-	-	-	-	3	165	
9	1,1	143	18,0	78	22	12	6	12	-	2	1	1	2	3	1	-	1	2		
30	3,8	87	11,0	63	21	-	-	3	-	-	-	-	-	-	-	-	-	-	166	
27	3,4	107	13,5	61	16	8	3	4	1	7	1	1	2	2	-	-	1	-		
11	1,8	56	9,2	45	8	-	-	3	-	-	-	-	-	-	-	-	-	-	169	
13	2,1	85	13,9	51	8	12	1	2	2	1	1	1	1	2	-	1	1	1		
46	2,5	190	10,2	154	25	-	-	11	-	-	-	-	-	-	-	-	-	-	170	
46	2,5	230	12,3	126	28	22	13	10	5	4	2	5	4	-	2	2	2	5		
10	1,6	62	10,2	54	2	-	-	6	-	-	-	-	-	-	-	-	-	-	172	
22	3,6	68	11,2	40	3	13	6	1	1	1	-	1	2	-	-	-	-	-		

Noch: 1. Ergebnisse der Bundestagswahl 2021 nach

Schl. Nr.	Gebiet	Wahlberechtigte		Wähler	Art der Stimme	Ungültige Stimmen		Gültige Stimmen		Von den gültigen Stimmen entfielen auf									
		Nichtwähler	Wahlbeteiligung in %			Anzahl	%	Anzahl	CSU		SPD		GRÜNE		FDP		AfD		
									Anzahl	%	Anzahl	%	Anzahl	%	Anzahl	%	Anzahl	%	
																			1

Noch: Unterfranken

677 Noch: Landkreis Main-Spessart

175	Retzstadt .....	1 279	1 125	E	6	0,5	1 119	596	53,3	163	14,6	129	11,5	37	3,3	52	4,6
		154	88,0	Z	5	0,4	1 120	472	42,1	201	17,9	156	13,9	63	5,6	55	4,9
177	Rieneck, St .....	1 522	1 288	E	9	0,7	1 279	244	19,1	756	59,1	69	5,4	34	2,7	100	7,8
		234	84,6	Z	13	1,0	1 275	484	38,0	305	23,9	122	9,6	80	6,3	119	9,3
178	Roden .....	811	677	E	5	0,7	672	290	43,2	103	15,3	59	8,8	41	6,1	80	11,9
		134	83,5	Z	4	0,6	673	247	36,7	111	16,5	59	8,8	55	8,2	79	11,7
181	Rothenfels, St .....	793	647	E	10	1,5	637	216	33,9	142	22,3	60	9,4	61	9,6	58	9,1
		146	81,6	Z	4	0,6	643	187	29,1	152	23,6	62	9,6	71	11,0	63	9,8
182	Schollbrunn .....	691	569	E	3	0,5	566	260	45,9	89	15,7	35	6,2	31	5,5	55	9,7
		122	82,3	Z	1	0,2	568	236	41,5	116	20,4	36	6,3	30	5,3	63	11,1
186	Steinfeld .....	1 752	1 501	E	9	0,6	1 492	655	43,9	266	17,8	239	16,0	84	5,6	75	5,0
		251	85,7	Z	8	0,5	1 493	646	43,3	255	17,1	193	12,9	103	6,9	85	5,7
189	Thüngen, M .....	1 100	899	E	4	0,4	895	360	40,2	190	21,2	88	9,8	39	4,4	85	9,5
		201	81,7	Z	3	0,3	896	289	32,3	194	21,7	102	11,4	71	7,9	85	9,5
193	Urspringen .....	1 141	938	E	8	0,9	930	423	45,5	165	17,7	59	6,3	66	7,1	98	10,5
		203	82,2	Z	4	0,4	934	356	38,1	180	19,3	65	7,0	94	10,1	112	12,0
200	Wiesthal .....	1 052	890	E	5	0,6	885	290	32,8	256	28,9	75	8,5	44	5,0	70	7,9
		162	84,6	Z	6	0,7	884	260	29,4	247	27,9	73	8,3	69	7,8	81	9,2
203	Zellingen, M .....	5 019	4 195	E	37	0,9	4 158	2 116	50,9	746	17,9	481	11,6	161	3,9	275	6,6
		824	83,6	Z	30	0,7	4 165	1 505	36,1	916	22,0	505	12,1	323	7,8	382	7,7
	Zusammen	99 092	81 683	E	691	0,8	80 992	32 133	39,7	19 931	24,6	8 661	10,7	4 551	5,6	6 087	7,5
		17 409	82,4	Z	532	0,7	81 151	29 087	35,8	17 401	21,4	9 225	11,4	6 558	8,1	6 875	8,5

678 Landkreis Schweinfurt

115	Bergheimfeld .....	4 102	3 382	E	39	1,2	3 343	1 358	40,6	671	20,1	315	9,4	312	9,3	274	8,2
		720	82,4	Z	27	0,8	3 355	1 122	33,4	685	20,4	383	11,4	387	11,5	262	7,8
122	Dingolshausen .....	1 080	927	E	12	1,3	915	450	49,2	107	11,7	79	8,6	87	9,5	78	8,5
		153	85,8	Z	9	1,0	918	383	41,7	142	15,5	97	10,6	85	9,3	82	8,9
123	Dittelbrunn .....	5 827	4 848	E	37	0,8	4 811	2 031	42,2	942	19,6	453	9,4	379	7,9	431	9,0
		979	83,2	Z	25	0,5	4 823	1 752	36,3	914	19,0	565	11,7	504	10,4	450	9,3
124	Donnersdorf .....	1 522	1 314	E	18	1,4	1 296	625	48,2	152	11,7	86	6,6	129	10,0	152	11,7
		208	86,3	Z	1	0,1	1 313	561	42,7	183	13,9	95	7,2	109	8,3	150	11,4
128	Euerbach .....	2 410	2 057	E	18	0,9	2 039	834	40,9	396	19,4	197	9,7	135	6,6	250	12,3
		353	85,4	Z	12	0,6	2 045	693	33,9	418	20,4	247	12,1	186	9,1	234	11,4
130	Frankenwinheim .....	773	684	E	3	0,4	681	358	52,6	90	13,2	63	9,3	51	7,5	38	5,6
		89	88,5	Z	1	0,1	683	318	46,6	97	14,2	76	11,1	49	7,2	44	6,4
132	Geldersheim .....	2 164	1 719	E	14	0,8	1 705	715	41,9	314	18,4	121	7,1	125	7,3	183	10,7
		445	79,4	Z	12	0,7	1 707	639	37,4	313	18,3	149	8,7	153	9,0	199	11,7
134	Gerolzhofen, St .....	5 379	4 177	E	32	0,8	4 145	1 678	40,5	696	16,8	398	9,6	421	10,2	415	10,0
		1 202	77,7	Z	21	0,5	4 156	1 375	33,1	795	19,1	471	11,3	413	9,9	429	10,3
135	Gochsheim .....	4 761	3 787	E	50	1,3	3 737	1 412	37,8	860	23,0	321	8,6	298	8,0	395	10,6
		974	79,5	Z	30	0,8	3 757	1 176	31,3	875	23,3	377	10,0	370	9,8	397	10,6
136	Grafenheimfeld .....	2 744	2 329	E	16	0,7	2 313	902	39,0	466	20,1	240	10,4	191	8,3	223	9,6
		415	84,9	Z	10	0,4	2 319	768	33,1	487	21,0	298	12,9	246	10,6	213	9,2
138	Grettstadt .....	3 329	2 844	E	25	0,9	2 819	1 195	42,4	429	15,2	215	7,6	260	9,2	323	11,5
		485	85,4	Z	24	0,8	2 820	1 013	35,9	444	15,7	257	9,1	295	10,5	341	12,1
150	Kolitzheim .....	4 527	3 979	E	39	1,0	3 940	1 918	48,7	531	13,5	283	7,2	426	10,8	340	8,6
		548	87,9	Z	28	0,7	3 951	1 616	40,9	610	15,4	360	9,1	445	11,3	355	9,0
153	Lülsfeld .....	680	598	E	7	1,2	591	274	46,4	85	14,4	39	6,6	55	9,3	73	12,4
		82	87,9	Z	2	0,3	596	251	42,1	89	14,9	45	7,6	46	7,7	76	12,8
157	Michelau i.Steigerwald .....	919	805	E	21	2,6	784	343	43,8	95	12,1	54	6,9	67	8,5	111	14,2
		114	87,6	Z	20	2,5	785	311	39,6	117	14,9	56	7,1	59	7,5	105	13,4
160	Niederwerrn .....	5 903	4 783	E	55	1,1	4 728	1 734	36,7	985	20,8	407	8,6	399	8,4	623	13,2
		1 120	81,0	Z	42	0,9	4 741	1 490	31,4	1 026	21,6	461	9,7	468	9,9	634	13,4
164	Oberschwarzach, M .....	1 159	1 013	E	4	0,4	1 009	523	51,8	103	10,2	67	6,6	87	8,6	74	7,3
		146	87,4	Z	8	0,8	1 005	460	45,8	121	12,0	85	8,5	93	9,3	77	7,7
168	Poppenhausen .....	3 465	2 912	E	29	1,0	2 883	1 187	41,2	449	15,6	245	8,5	246	8,5	363	12,6
		553	84,0	Z	19	0,7	2 893	1 029	35,6	457	15,8	308	10,6	293	10,1	374	12,9

E = Erststimmen. Z = Zweitstimmen.

Regierungsbezirken, Kreisen und Gemeinden

DIE LINKE		Sonstige		Von den gültigen Stimmen entfielen auf																Schl. Nr.
				davon																
				FREIE WÄHLER	dieBasis	Tier-schutz-partei	Die PARTEI	ÖDP	BP	PIRATEN	Team Toden-höfer	Volt	UNAB-HÄN-GIGE	Gesund-heits-forschung	V-Partei <sup>3</sup>	Die Huma-nisten	NPD	Übrige		
Anzahl	%	Anzahl	%	Anzahl																
17	18	19	20	21	22	23	24	25	26	27	28	29	30	31	32	33	34	35		

Noch: Unterfranken

																			677	
18	1,6	124	11,1	98	19	-	-	7	-	-	-	-	-	-	-	-	-	-	175	
19	1,7	154	13,8	101	17	10	5	2	1	4	1	-	3	4	-	1	1	4		
16	1,3	60	4,7	38	16	-	-	4	-	-	-	-	-	-	-	-	-	2	177	
33	2,6	132	10,4	58	11	27	9	3	2	-	4	2	8	1	-	1	2	4		
12	1,8	87	12,9	63	16	-	-	7	-	-	-	-	-	-	-	-	-	1	178	
12	1,8	110	16,3	52	13	12	5	4	2	4	-	1	1	1	2	-	1	12		
25	3,9	75	11,8	62	6	-	-	7	-	-	-	-	-	-	-	-	-	-	181	
26	4,0	82	12,8	43	7	10	7	5	-	1	-	-	4	-	-	1	1	3		
9	1,6	87	15,4	66	14	-	-	7	-	-	-	-	-	-	-	-	-	-	182	
10	1,8	77	13,6	41	10	10	2	4	-	2	1	2	2	-	-	1	-	2		
28	1,9	145	9,7	105	24	-	-	15	-	-	-	-	-	-	-	-	-	1	186	
25	1,7	186	12,5	106	20	14	16	10	3	4	-	3	4	1	1	1	-	3		
33	3,7	100	11,2	75	20	-	-	5	-	-	-	-	-	-	-	-	-	-	189	
24	2,7	131	14,6	68	10	10	12	9	3	3	-	1	4	3	2	1	-	5		
15	1,6	104	11,2	80	12	-	-	9	-	-	-	-	-	-	-	-	-	3	193	
15	1,6	112	12,0	74	17	5	5	-	2	1	-	3	1	-	-	-	-	4		
23	2,6	127	14,4	100	18	-	-	9	-	-	-	-	-	-	-	-	-	-	200	
23	2,6	131	14,8	76	20	14	3	7	1	2	5	-	-	-	2	-	-	1		
88	2,1	291	7,0	196	65	-	-	29	-	-	-	-	-	-	-	-	-	-	203	
96	2,3	498	12,0	238	66	60	39	11	12	20	6	10	6	9	2	1	-	18		
1 855	2,3	7 774	9,6	5 620	1 521	-	-	541	-	-	-	-	-	-	-	-	-	-	92	Zus.
1 912	2,4	10 093	12,4	5 265	1 335	1 006	588	355	194	250	164	180	182	106	96	52	66	254		

678

126	3,8	287	8,6	188	43	-	-	24	12	-	-	-	17	-	-	-	-	3	115
86	2,6	430	12,8	218	45	41	30	10	12	12	20	8	9	2	5	4	4	10	
27	3,0	87	9,5	40	22	-	-	10	8	-	-	-	7	-	-	-	-	-	122
10	1,1	119	13,0	50	24	12	6	5	9	2	1	1	5	-	-	-	1	3	
185	3,8	390	8,1	204	111	-	-	32	19	-	-	-	21	-	-	-	-	3	123
133	2,8	505	10,5	231	96	45	37	13	11	16	10	7	12	9	3	2	4	9	
34	2,6	118	9,1	77	26	-	-	3	6	-	-	-	5	-	-	-	-	1	124
32	2,4	183	13,9	118	22	8	7	3	3	5	5	-	4	2	1	-	2	3	
71	3,5	156	7,7	86	30	-	-	13	12	-	-	-	13	-	-	-	-	2	128
54	2,6	213	10,4	100	21	25	12	3	9	8	1	2	9	3	6	5	3	6	
23	3,4	58	8,5	39	10	-	-	1	-	-	-	-	6	-	-	-	-	2	130
15	2,2	84	12,3	57	7	4	2	1	1	5	-	3	4	-	-	-	-	-	
81	4,8	166	9,7	101	40	-	-	12	7	-	-	-	3	-	-	-	-	3	132
62	3,6	192	11,2	99	34	15	14	4	5	5	1	5	3	2	1	1	2	1	
168	4,1	369	8,9	185	90	-	-	36	23	-	-	-	31	-	-	-	-	4	134
128	3,1	545	13,1	260	88	37	38	21	10	34	10	5	22	3	5	5	3	4	
170	4,5	281	7,5	168	58	-	-	18	9	-	-	-	26	-	-	-	-	2	135
143	3,8	419	11,2	198	48	48	31	9	8	10	11	11	16	5	3	3	3	15	
101	4,4	190	8,2	115	41	-	-	15	7	-	-	-	9	-	-	-	-	3	136
67	2,9	240	10,3	127	35	25	11	9	5	6	3	2	4	3	3	1	2	4	
118	4,2	279	9,9	140	91	-	-	17	11	-	-	-	19	-	-	-	-	1	138
79	2,8	391	13,9	184	86	44	15	8	4	8	6	7	10	5	1	2	4	7	
121	3,1	321	8,1	192	77	-	-	18	16	-	-	-	17	-	-	-	-	1	150
75	1,9	490	12,4	274	73	50	19	11	16	10	-	6	15	4	2	1	4	5	
21	3,6	44	7,4	35	4	-	-	1	3	-	-	-	-	-	-	-	-	1	153
15	2,5	74	12,4	56	4	5	3	1	-	3	1	1	-	-	-	-	-	-	
30	3,8	84	10,7	48	19	-	-	4	3	-	-	-	8	-	-	-	-	2	157
18	2,3	119	15,2	67	15	6	8	1	3	9	-	2	2	1	-	-	3	2	
201	4,3	379	8,0	206	95	-	-	32	14	-	-	-	28	-	-	-	-	4	160
141	3,0	521	11,0	217	87	56	56	12	6	22	6	10	18	4	8	4	5	10	
42	4,2	113	11,2	78	8	-	-	8	9	-	-	-	9	-	-	-	-	1	164
25	2,5	144	14,3	89	6	12	5	1	10	5	1	-	4	2	2	2	-	5	
117	4,1	276	9,6	122	108	-	-	20	8	-	-	-	15	-	-	-	-	3	168
84	2,9	348	12,0	151	77	32	25	13	11	5	3	4	10	4	3	-	3	7	

Noch: 1. Ergebnisse der Bundestagswahl 2021 nach

Schl. Nr.	Gebiet	Wahlberechtigte		Wähler		Art der Stimme	Ungültige Stimmen		Gültige Stimmen		Von den gültigen Stimmen entfielen auf									
		Nichtwähler	Wahlbeteiligung in %	Anzahl	%		Anzahl	%	CSU		SPD		GRÜNE		FDP		AfD			
									7	8	9	10	11	12	13	14	15	16		
									1	2	3	4	5	6	7	8	9	10	11	12

Noch: Unterfranken

678 Noch: Landkreis Schweinfurt

170	Röthlein	3 568 595	2 973 83,3	E Z	39 16	1,3 0,5	2 934 2 957	1 368 1 185	46,6 40,1	487 521	16,6 17,6	193 244	6,6 8,3	261 307	8,9 10,4	302 307	10,3 10,4
174	Schonungen	6 090 916	5 174 85,0	E Z	40 23	0,8 0,4	5 134 5 151	1 855 1 848	36,1 35,9	1 607 1 091	31,3 21,2	375 527	7,3 10,2	283 454	5,5 8,8	423 473	8,2 9,2
175	Schwanfeld	1 494 251	1 243 83,2	E Z	15 14	1,2 1,1	1 228 1 229	588 514	47,9 41,8	190 188	15,5 15,3	115 143	9,4 11,6	107 133	8,7 10,8	105 104	8,6 8,5
176	Schwebheim	3 317 548	2 769 83,5	E Z	27 21	1,0 0,8	2 742 2 748	1 105 856	40,3 31,1	564 603	20,6 21,9	215 283	7,8 10,3	212 282	7,7 10,3	307 309	11,2 11,2
178	Sennfeld	3 285 687	2 598 79,1	E Z	24 8	0,9 0,3	2 574 2 590	877 753	34,1 29,1	570 591	22,1 22,8	243 258	9,4 10,0	219 263	8,5 10,2	276 276	10,7 10,7
181	Stadtlauringen, M	3 254 569	2 685 82,5	E Z	29 15	1,1 0,6	2 656 2 670	1 186 1 054	44,7 39,5	458 453	17,2 17,0	203 240	7,6 9,0	176 209	6,6 7,8	278 277	10,5 10,4
183	Sulzheim	1 614 220	1 394 86,4	E Z	10 4	0,7 0,3	1 384 1 390	584 550	42,2 39,6	138 177	10,0 12,7	99 127	7,2 9,1	260 146	18,8 10,5	155 171	11,2 12,3
186	Üchtelhausen	3 127 432	2 695 86,2	E Z	26 21	1,0 0,8	2 669 2 674	1 185 1 068	44,4 39,9	493 470	18,5 17,6	228 265	8,5 9,9	202 233	7,6 8,7	272 281	10,2 10,5
190	Waigolshausen	2 209 268	1 941 87,9	E Z	16 12	0,8 0,6	1 925 1 929	891 739	46,3 38,3	313 353	16,3 18,3	194 217	10,1 11,2	122 146	6,3 7,6	172 194	8,9 10,1
192	Wasserlosen	2 753 275	2 478 90,0	E Z	17 13	0,7 0,5	2 461 2 465	1 285 1 154	52,2 46,8	317 343	12,9 13,9	154 185	6,3 7,5	160 195	6,5 7,9	232 232	9,1 9,4
193	Werneck, M	8 410 1 302	7 108 84,5	E Z	69 26	1,0 0,4	7 039 7 082	3 282 2 793	46,6 39,4	1 000 1 103	14,2 15,6	723 847	10,3 12,0	474 601	6,7 8,5	567 581	8,1 8,2
196	Wipfeld	815 108	707 86,7	E Z	9 2	1,3 0,3	698 705	329 282	47,1 40,0	103 133	14,8 18,9	76 81	10,9 11,5	66 75	9,5 10,6	43 45	6,2 6,4
	Zusammen	90 680 14 757	75 923 83,7	E Z	740 466	1,0 0,6	75 183 75 457	32 072 27 753	42,7 36,8	13 611 13 799	18,1 18,3	6 401 7 747	8,5 10,3	6 210 7 245	8,3 9,6	7 469 7 672	9,9 10,2

679 Landkreis Würzburg

114	Aub, St	1 112 147	965 86,8	E Z	9 6	0,9 0,6	956 959	523 403	54,7 42,0	120 137	12,6 14,3	97 110	10,1 11,5	77 100	8,1 10,4	- 70	- 7,3
117	Bergtheim	2 966 420	2 546 85,8	E Z	39 16	1,5 0,6	2 507 2 530	1 119 937	44,6 37,0	360 437	14,4 17,3	377 348	15,0 13,8	249 248	9,9 9,8	- 180	- 7,1
118	Bieberehren	707 97	610 86,3	E Z	8 3	1,3 0,5	602 607	324 259	53,8 42,7	84 105	14,0 17,3	61 60	10,1 9,9	49 44	8,1 7,2	- 47	- 7,7
122	Bütthard, M	1 050 153	897 85,4	E Z	16 4	1,8 0,4	881 893	502 396	57,0 44,3	101 113	11,5 12,7	82 93	9,3 10,4	79 88	9,0 9,9	- 73	- 8,2
124	Eibelstadt, St	2 530 324	2 206 87,2	E Z	27 9	1,2 0,4	2 179 2 197	878 743	40,3 33,8	423 458	19,4 20,8	370 387	17,0 17,6	228 257	10,5 11,7	- 118	- 5,4
126	Eisingen	2 649 492	2 157 81,4	E Z	34 15	1,6 0,7	2 123 2 142	801 670	37,7 31,3	444 491	20,9 22,9	322 330	15,2 15,4	243 239	11,4 11,2	- 138	- 6,4
128	Erlabrunn	1 429 167	1 262 88,3	E Z	8 4	0,6 0,3	1 254 1 258	548 464	43,7 36,9	244 282	19,5 22,4	241 240	19,2 19,1	93 91	7,4 7,2	- 49	- 3,9
130	Estenfeld	4 204 534	3 670 87,3	E Z	32 17	0,9 0,5	3 638 3 653	1 570 1 348	43,2 36,9	679 782	18,7 21,4	539 564	14,8 15,4	388 374	10,7 10,2	- 197	- 5,4
131	Frickenhausen a.Main, M	978 162	816 83,4	E Z	9 10	1,1 1,2	807 806	404 317	50,1 39,3	163 189	20,2 23,4	81 81	10,0 10,0	64 68	7,9 8,4	- 72	- 8,9
134	Gaukönigshofen	1 976 230	1 746 88,4	E Z	34 3	1,9 0,2	1 712 1 743	1 051 819	61,4 47,0	158 217	9,2 12,4	146 185	8,5 10,6	136 175	7,9 10,0	- 129	- 7,4
135	Gelchsheim, M	660 76	584 88,5	E Z	12 9	2,1 1,5	572 575	315 242	55,1 42,1	62 84	10,8 14,6	37 42	6,5 7,3	63 69	11,0 12,0	- 43	- 7,5
136	Gerbrunn	4 924 788	4 136 84,0	E Z	37 18	0,9 0,4	4 099 4 118	1 314 1 100	32,1 26,7	814 877	19,9 21,3	969 932	23,6 22,6	416 409	10,1 9,9	- 223	- 5,4
137	Geroldshausen	1 038 148	890 85,7	E Z	12 1	1,3 0,1	878 889	342 269	39,0 30,3	189 206	21,5 23,2	106 130	12,1 14,6	88 98	10,0 11,0	- 60	- 6,7
138	Giebelstadt, M	3 986 788	3 198 80,2	E Z	55 15	1,7 0,5	3 143 3 183	1 467 1 122	46,7 35,2	498 560	15,8 17,6	288 327	9,2 10,3	324 340	10,3 10,7	- 375	- 11,8
141	Greußenheim	1 331 173	1 158 87,0	E Z	11 9	0,9 0,8	1 147 1 149	533 427	46,5 37,2	165 203	14,4 17,7	142 116	12,4 10,1	82 110	7,1 9,6	- 92	- 8,0

E = Erststimmen. Z = Zweitstimmen.

Regierungsbezirken, Kreisen und Gemeinden

DIE LINKE		Sonstige		Von den gültigen Stimmen entfielen auf																Schl. Nr.
				davon																
				FREIE WÄHLER	dieBasis	Tier-schutz-partei	Die PARTEI	ÖDP	BP	PIRATEN	Team Toden-höfer	Volt	UNAB-HÄN-GIGE	Gesund-heits-forschung	V-Partei <sup>3</sup>	Die Huma-nisten	NPD	Übrige		
Anzahl	%	Anzahl	%	Anzahl																
17	18	19	20	21	22	23	24	25	26	27	28	29	30	31	32	33	34	35		

Noch: Unterfranken

																			678
128	4,4	195	6,6	90	60	-	-	10	17	-	-	-	15	-	-	-	-	3	170
74	2,5	319	10,8	142	50	36	33	2	13	6	2	9	7	5	4	4	1	5	
194	3,8	397	7,7	193	118	-	-	46	17	-	-	-	13	-	-	-	-	10	174
159	3,1	599	11,6	272	94	64	37	31	15	20	14	10	10	4	6	5	5	12	
46	3,7	77	6,3	42	12	-	-	13	3	-	-	-	6	-	-	-	-	1	175
36	2,9	111	9,0	51	9	21	5	4	1	3	2	2	7	2	-	1	1	2	
136	5,0	203	7,4	99	38	-	-	24	13	-	-	-	27	-	-	-	-	2	176
101	3,7	314	11,4	132	43	42	17	18	6	5	11	4	13	3	6	4	1	9	
113	4,4	276	10,7	171	70	-	-	12	8	-	-	-	13	-	-	-	-	2	178
77	3,0	372	14,4	168	59	41	24	11	7	13	13	5	9	4	-	3	3	12	
78	2,9	277	10,4	167	55	-	-	23	15	-	-	-	17	-	-	-	-	-	181
57	2,1	380	14,2	201	52	27	25	11	8	7	1	6	12	3	4	5	7	11	
51	3,7	97	7,0	42	27	-	-	11	7	-	-	-	10	-	-	-	-	-	183
44	3,2	175	12,6	71	29	17	9	12	3	5	-	5	4	6	2	4	1	7	
81	3,0	208	7,8	114	61	-	-	10	10	-	-	-	11	-	-	-	-	2	186
65	2,4	292	10,9	141	50	26	10	5	9	11	6	11	6	2	3	4	2	6	
64	3,3	169	8,8	91	43	-	-	11	11	-	-	-	9	-	-	-	-	4	190
52	2,7	228	11,8	109	36	19	16	3	6	10	3	2	8	3	3	1	4	5	
97	3,9	225	9,1	139	43	-	-	18	10	-	-	-	14	-	-	-	-	1	192
65	2,6	291	11,8	151	38	20	31	7	9	7	4	4	5	2	5	-	2	6	
292	4,1	701	10,0	458	108	-	-	54	34	-	-	-	42	-	-	-	-	5	193
209	3,0	948	13,4	548	99	106	54	23	20	17	11	4	24	10	4	3	10	15	
35	5,0	46	6,6	30	8	-	-	3	2	-	-	-	3	-	-	-	-	-	196
23	3,3	66	9,4	32	5	4	7	4	3	3	-	2	2	1	2	-	-	1	
2 951	3,9	6 469	8,6	3 660	1 516	-	-	499	314	-	-	-	414	-	-	-	-	66	Zus.
2 129	2,8	9 112	12,1	4 514	1 332	888	587	256	223	272	146	138	254	94	82	64	80	182	

679

19	2,0	120	12,6	75	28	-	-	7	-	-	-	-	-	-	-	-	-	10	114
15	1,6	124	12,9	79	8	7	6	6	5	-	2	-	7	1	1	-	-	2	
58	2,3	344	13,7	231	60	-	-	20	-	-	-	-	-	-	-	6	-	27	117
62	2,5	318	12,6	179	28	24	15	18	6	7	9	9	3	6	1	-	4	9	
17	2,8	67	11,1	44	10	-	-	7	-	-	-	-	-	-	-	-	-	6	118
14	2,3	78	12,9	45	7	9	4	5	1	2	-	-	1	-	-	1	1	2	
19	2,2	98	11,1	48	22	-	-	14	-	-	-	-	-	-	-	3	-	11	122
26	2,9	104	11,6	61	7	12	1	6	1	1	3	-	-	3	1	4	-	4	
67	3,1	213	9,8	102	57	-	-	37	-	-	-	-	-	-	-	5	-	12	124
56	2,5	178	8,1	73	30	20	16	10	3	9	4	3	5	2	-	1	-	2	
81	3,8	232	10,9	109	75	-	-	16	-	-	-	-	-	-	-	7	-	25	126
71	3,3	203	9,5	73	47	20	7	7	5	11	5	7	6	4	-	-	2	9	
33	2,6	95	7,6	43	28	-	-	17	-	-	-	-	-	-	-	2	-	5	128
30	2,4	102	8,1	44	12	9	8	7	1	7	-	-	6	2	4	-	-	2	
97	2,7	365	10,0	184	88	-	-	50	-	-	-	-	-	-	-	10	-	33	130
78	2,1	310	8,5	118	39	35	17	21	2	20	10	12	6	7	4	4	3	12	
21	2,6	74	9,2	37	16	-	-	12	-	-	-	-	-	-	-	-	-	9	131
12	1,5	67	8,3	39	7	4	1	3	-	2	1	3	-	3	-	-	2	2	
49	2,9	172	10,0	112	27	-	-	11	-	-	-	-	-	-	-	4	-	18	134
30	1,7	188	10,8	112	13	17	12	4	7	4	2	2	5	-	3	-	3	4	
9	1,6	86	15,0	45	27	-	-	3	-	-	-	-	-	-	-	1	-	10	135
6	1,0	89	15,5	62	10	5	-	1	2	1	2	-	2	-	-	-	-	4	
180	4,4	406	9,9	183	100	-	-	55	-	-	-	-	-	-	-	26	-	42	136
191	4,6	386	9,4	120	50	60	43	24	4	18	9	16	8	5	3	14	-	12	
28	3,2	125	14,2	42	47	-	-	21	-	-	-	-	-	-	-	5	-	10	137
20	2,2	106	11,9	38	25	11	-	12	-	3	1	6	3	2	-	3	-	2	
129	4,1	437	13,9	250	114	-	-	20	-	-	-	-	-	-	-	17	-	36	138
71	2,2	388	12,2	168	44	50	23	14	6	15	22	6	10	5	2	5	1	17	
27	2,4	198	17,3	110	50	-	-	19	-	-	-	-	-	-	-	4	-	15	141
24	2,1	177	15,4	85	23	24	4	8	6	6	4	3	3	2	5	-	1	3	

Noch: 1. Ergebnisse der Bundestagswahl 2021 nach

Schl. Nr.	Gebiet	Wahlberechtigte		Wähler	Art der Stimme	Ungültige Stimmen		Gültige Stimmen		Von den gültigen Stimmen entfielen auf									
		Nichtwähler	Wahlbeteiligung in %			Anzahl	%	Anzahl	CSU		SPD		GRÜNE		FDP		AfD		
									Anzahl	%	Anzahl	%	Anzahl	%	Anzahl	%	Anzahl	%	
									1	2	3	4	5	6	7	8	9	10	11

Noch: Unterfranken

679 Noch: Landkreis Würzburg

142	Güntersleben .....	3 497	2 999	E	47	1,6	2 952	1 171	39,7	697	23,6	369	12,5	295	10,0	-	-
		498	85,8	Z	19	0,6	2 980	917	30,8	816	27,4	377	12,7	314	10,5	227	7,6
143	Hausen b.Würzburg .....	1 970	1 715	E	21	1,2	1 694	834	49,2	270	15,9	173	10,2	140	8,3	-	-
		255	87,1	Z	11	0,6	1 704	697	40,9	274	16,1	202	11,9	147	8,6	142	8,3
144	Helmstadt, M .....	2 130	1 876	E	25	1,3	1 851	943	50,9	227	12,3	200	10,8	153	8,3	-	-
		254	88,1	Z	13	0,7	1 863	783	42,0	252	13,5	192	10,3	166	8,9	154	8,3
146	Hettstadt .....	2 902	2 514	E	18	0,7	2 496	1 068	42,8	446	17,9	395	15,8	229	9,2	-	-
		388	86,6	Z	11	0,4	2 503	857	34,2	535	21,4	357	14,3	260	10,4	160	6,4
147	Höchberg, M .....	7 430	6 372	E	63	1,0	6 309	2 265	35,9	1 193	18,9	1 396	22,1	716	11,3	-	-
		1 058	85,8	Z	27	0,4	6 345	1 907	30,1	1 395	22,0	1 371	21,6	682	10,7	304	4,8
149	Holzkirchen .....	795	697	E	7	1,0	690	340	49,3	135	19,6	72	10,4	39	5,7	-	-
		98	87,7	Z	7	1,0	690	287	41,6	144	20,9	68	9,9	45	6,5	51	7,4
153	Kirchheim .....	1 740	1 503	E	14	0,9	1 489	684	45,9	324	21,8	178	12,0	118	7,9	-	-
		237	86,4	Z	6	0,4	1 497	552	36,9	358	23,9	186	12,4	114	7,6	111	7,4
154	Kist .....	2 109	1 723	E	36	2,1	1 687	698	41,4	404	23,9	156	9,2	176	10,4	-	-
		386	81,7	Z	20	1,2	1 703	550	32,3	437	25,7	161	9,5	185	10,9	163	9,6
155	Kleinrinderfeld .....	1 605	1 344	E	20	1,5	1 324	522	39,4	358	27,0	136	10,3	111	8,4	-	-
		261	83,7	Z	9	0,7	1 335	401	30,0	384	28,8	129	9,7	124	9,3	111	8,3
156	Kürnach .....	3 730	3 332	E	23	0,7	3 309	1 478	44,7	533	16,1	527	15,9	332	10,0	-	-
		398	89,3	Z	13	0,4	3 319	1 217	36,7	653	19,7	553	16,7	327	9,9	162	4,9
161	Margetshöchheim .....	2 560	2 261	E	15	0,7	2 246	824	36,7	481	21,4	458	20,4	307	9,2	-	-
		299	88,3	Z	6	0,3	2 255	676	30,0	548	24,3	441	19,6	212	9,4	106	4,7
164	Neubrunn, M .....	1 766	1 468	E	18	1,2	1 450	646	44,6	224	15,4	167	11,5	145	10,0	-	-
		298	83,1	Z	6	0,4	1 462	566	38,7	245	16,8	170	11,6	127	8,7	161	11,0
165	Altertheim .....	1 621	1 360	E	29	2,1	1 331	581	43,7	312	23,4	168	12,6	70	5,3	-	-
		261	83,9	Z	5	0,4	1 355	443	32,7	341	25,2	182	13,4	84	6,2	105	7,7
167	Eisenheim, M .....	1 045	917	E	12	1,3	905	380	42,0	166	18,3	127	14,0	96	10,6	-	-
		128	87,8	Z	3	0,3	914	332	36,3	173	18,9	128	14,0	104	11,4	56	6,1
169	Oberpleichfeld .....	879	763	E	11	1,4	752	373	49,6	109	14,5	81	10,8	63	8,4	-	-
		116	86,8	Z	4	0,5	759	314	41,4	111	14,6	61	8,0	78	10,3	84	11,1
170	Ochsenfurt, St .....	8 476	6 838	E	95	1,4	6 743	3 030	44,9	1 329	19,7	769	11,4	567	8,4	-	-
		1 638	80,7	Z	50	0,7	6 788	2 355	34,7	1 565	23,1	838	12,3	623	9,2	570	8,4
174	Prosselsheim .....	913	811	E	7	0,9	804	383	47,6	101	12,6	78	9,7	93	11,6	-	-
		102	88,8	Z	4	0,5	807	319	39,5	132	16,4	68	8,4	89	11,0	61	7,6
175	Randersacker, M .....	2 798	2 368	E	19	0,8	2 349	802	34,1	427	18,2	348	14,8	228	9,7	-	-
		430	84,6	Z	10	0,4	2 358	728	30,9	494	20,9	421	17,9	236	10,0	153	6,5
176	Reichenberg, M .....	3 285	2 870	E	27	0,9	2 843	1 081	38,0	546	19,2	458	16,1	278	9,8	-	-
		415	87,4	Z	13	0,5	2 857	840	29,4	621	21,7	492	17,2	306	10,7	195	6,8
177	Remlingen, M .....	1 221	1 025	E	20	2,0	1 005	385	38,3	195	19,4	143	14,2	98	9,8	-	-
		196	83,9	Z	8	0,8	1 017	316	31,1	200	19,7	142	14,0	89	8,8	94	9,2
179	Riedenheim .....	605	556	E	13	2,3	543	292	53,8	57	10,5	27	5,0	62	11,4	-	-
		49	91,9	Z	2	0,4	554	233	42,1	68	12,3	25	4,5	59	10,6	78	14,1
180	Rimpar, M .....	6 001	5 068	E	70	1,4	4 998	2 017	40,4	1 038	20,8	682	13,6	563	11,3	-	-
		933	84,5	Z	27	0,5	5 041	1 679	33,3	1 154	22,9	692	13,7	525	10,4	369	7,3
182	Röttingen, St .....	1 296	1 099	E	14	1,3	1 085	618	57,0	118	10,9	102	9,4	78	7,2	-	-
		197	84,8	Z	5	0,5	1 094	477	43,6	154	14,1	113	10,3	94	8,6	99	9,0
185	Rottendorf .....	4 193	3 596	E	32	0,9	3 564	1 462	41,0	708	19,9	509	14,3	400	11,2	-	-
		597	85,8	Z	11	0,3	3 585	1 172	32,7	818	22,8	540	15,1	391	10,9	217	6,1
187	Sommerhausen, M .....	1 553	1 388	E	9	0,6	1 379	620	45,0	237	17,2	233	16,9	146	10,6	-	-
		165	89,4	Z	3	0,2	1 385	523	37,8	282	20,4	242	17,5	154	11,1	52	3,8
188	Sonderhofen .....	676	617	E	11	1,8	606	395	65,2	48	7,9	43	7,1	39	6,4	-	-
		59	91,3	Z	4	0,6	613	306	49,9	79	12,9	43	7,0	48	7,8	56	9,1
192	Tauberrettersheim .....	682	589	E	12	2,0	577	328	56,8	84	14,6	60	10,4	40	6,9	-	-
		93	86,4	Z	5	0,8	584	263	45,0	83	14,2	52	8,9	50	8,6	61	10,4
193	Theilheim .....	1 864	1 641	E	18	1,1	1 623	712	43,9	296	18,2	208	12,8	172	10,6	-	-
		223	88,0	Z	11	0,7	1 630	607	37,2	313	19,2	206	12,6	176	10,8	151	9,3

E = Erststimmen. Z = Zweitstimmen.

Regierungsbezirken, Kreisen und Gemeinden

DIE LINKE		Sonstige		Von den gültigen Stimmen entfielen auf																Schl. Nr.
				davon																
				FREIE WÄHLER	dieBasis	Tier-schutz-partei	Die PARTEI	ÖDP	BP	PIRATEN	Team Toden-höfer	Volt	UNAB-HÄN-GIGE	Gesund-heits-forschung	V-Partei <sup>3</sup>	Die Huma-nisten	NPD	Übrige		
Anzahl	%	Anzahl	%	Anzahl																
17	18	19	20	21	22	23	24	25	26	27	28	29	30	31	32	33	34	35		

Noch: Unterfranken

679

76	2,6	344	11,7	200	79	-	-	30	-	-	-	-	-	-	-	9	-	26	142
59	2,0	270	9,1	127	33	34	20	11	6	10	2	4	8	3	-	4	1	7	
56	3,3	221	13,0	114	64	-	-	17	-	-	-	-	-	-	-	4	-	22	143
56	3,3	186	10,9	90	33	16	12	9	7	4	3	-	6	1	2	-	2	1	
51	2,8	277	15,0	160	70	-	-	27	-	-	-	-	-	-	-	5	-	15	144
42	2,3	274	14,7	141	46	26	10	13	4	4	5	7	7	1	2	2	3	3	
67	2,7	291	11,7	142	86	-	-	28	-	-	-	-	-	-	-	4	-	31	146
66	2,6	268	10,7	118	47	24	13	13	6	8	4	3	8	4	11	3	2	4	
199	3,2	540	8,6	249	144	-	-	69	-	-	-	-	-	-	-	21	-	57	147
176	2,8	510	8,0	192	75	57	51	39	8	13	9	18	14	5	6	4	3	16	
17	2,5	87	12,6	44	25	-	-	8	-	-	-	-	-	-	-	5	-	5	149
17	2,5	78	11,3	35	14	5	5	6	1	3	1	-	2	1	-	2	2	1	
47	3,2	138	9,3	80	22	-	-	17	-	-	-	-	-	-	-	4	-	15	153
40	2,7	136	9,1	57	13	17	13	9	7	6	1	2	4	-	-	4	2	1	
43	2,5	210	12,4	121	48	-	-	10	-	-	-	-	-	-	-	9	-	22	154
32	1,9	175	10,3	79	12	22	8	5	5	13	3	7	7	2	2	3	4	3	
48	3,6	149	11,3	75	35	-	-	14	-	-	-	-	-	-	-	3	-	22	155
43	3,2	143	10,7	63	11	24	14	7	1	3	3	2	4	2	4	1	2	2	
74	2,2	365	11,0	224	70	-	-	28	-	-	-	-	-	-	-	13	-	30	156
72	2,2	335	10,1	176	28	36	20	15	3	8	5	13	9	7	3	6	1	5	
70	3,1	206	9,2	78	65	-	-	37	-	-	-	-	-	-	-	6	-	20	161
77	3,4	195	8,6	74	33	21	20	13	2	3	9	5	8	1	-	1	2	3	
48	3,3	220	15,2	129	53	-	-	16	-	-	-	-	-	-	-	6	-	16	164
26	1,8	167	11,4	92	20	19	12	9	2	4	-	3	3	1	1	-	1	-	
42	3,2	158	11,9	78	42	-	-	16	-	-	-	-	-	-	-	4	-	18	165
41	3,0	159	11,7	64	23	21	11	6	5	7	3	2	5	3	4	2	1	2	
26	2,9	110	12,2	71	26	-	-	1	-	-	-	-	-	-	-	4	-	8	167
29	3,2	92	10,1	58	11	5	11	-	-	-	-	2	1	-	-	2	1	1	
11	1,5	115	15,3	71	22	-	-	14	-	-	-	-	-	-	-	-	-	8	169
19	2,5	92	12,1	55	5	8	7	6	2	-	-	1	5	3	-	-	-	-	
327	4,8	721	10,7	366	181	-	-	89	-	-	-	-	-	-	-	16	-	69	170
205	3,0	632	9,3	263	70	88	30	48	12	27	19	14	24	7	6	8	4	12	
26	3,2	123	15,3	71	24	-	-	14	-	-	-	-	-	-	-	2	-	12	174
15	1,9	123	15,2	51	14	17	9	11	2	2	1	2	5	2	2	-	1	4	
83	3,5	461	19,6	103	66	-	-	277	-	-	-	-	-	-	-	5	-	10	175
88	3,7	238	10,1	72	38	21	12	54	3	11	6	5	4	4	2	-	-	6	
94	3,3	386	13,6	174	110	-	-	42	-	-	-	-	-	-	-	13	-	47	176
79	2,8	324	11,3	147	49	34	15	9	10	9	6	6	8	5	4	2	6	14	
43	4,3	141	14,0	85	38	-	-	9	-	-	-	-	-	-	-	2	-	7	177
41	4,0	135	13,3	63	22	12	13	6	4	3	2	4	1	-	2	1	1	1	
9	1,7	96	17,7	63	18	-	-	8	-	-	-	-	-	-	-	2	-	5	179
14	2,5	77	13,9	59	7	4	3	1	1	-	-	-	1	-	-	-	1	-	
137	2,7	561	11,2	296	144	-	-	43	-	-	-	-	-	-	-	25	-	53	180
125	2,5	497	9,9	191	70	63	37	20	10	25	8	14	16	9	2	8	5	19	
29	2,7	140	12,9	76	36	-	-	12	-	-	-	-	-	-	-	1	-	15	182
24	2,2	133	12,2	68	16	12	8	5	1	5	3	2	4	4	3	1	-	1	
106	3,0	379	10,6	203	85	-	-	37	-	-	-	-	-	-	-	8	-	46	185
86	2,4	361	10,1	163	42	37	33	17	9	14	9	5	6	2	9	1	10	4	
40	2,9	103	7,5	47	30	-	-	19	-	-	-	-	-	-	-	1	-	6	187
28	2,0	104	7,5	38	19	10	7	11	-	5	1	6	1	-	2	1	-	3	
15	2,5	66	10,9	39	17	-	-	3	-	-	-	-	-	-	-	-	-	7	188
16	2,6	65	10,6	45	2	6	3	-	3	-	1	1	3	-	-	-	1	-	
18	3,1	47	8,1	30	11	-	-	3	-	-	-	-	-	-	-	1	-	2	192
15	2,6	60	10,3	30	5	3	1	5	1	4	-	3	1	1	-	-	4	2	
33	2,0	202	12,4	100	38	-	-	29	-	-	-	-	-	-	-	8	-	27	193
37	2,3	140	8,6	56	13	22	15	9	1	4	5	-	8	3	-	1	-	3	

Noch: 1. Ergebnisse der Bundestagswahl 2021 nach

Schl. Nr.	Gebiet	Wahlberechtigte		Wähler	Art der Stimme	Von den gültigen Stimmen entfielen auf													
		Nichtwähler	Wahlbeteiligung in %			Ungültige Stimmen		Gültige Stimmen		CSU		SPD		GRÜNE		FDP		AfD	
						Anzahl	%	Anzahl	%	Anzahl	%	Anzahl	%	Anzahl	%	Anzahl	%	Anzahl	%

Noch: Unterfranken

679 Noch: Landkreis Würzburg

194	Thüngersheim .....	2 214	1 918	E	22	1,1	1 896	724	38,2	443	23,4	291	15,3	150	7,9	-	-
		296	86,6	Z	19	1,0	1 899	592	31,2	467	24,6	303	16,0	164	8,6	91	4,8
196	Uettingen .....	1 425	1 208	E	21	1,7	1 187	473	39,8	234	19,7	166	14,0	109	9,2	-	-
		217	84,8	Z	7	0,6	1 201	379	31,6	268	22,3	136	11,3	111	9,2	104	8,7
200	Leinach .....	2 509	2 145	E	29	1,4	2 116	955	45,1	369	17,4	251	11,9	221	10,4	-	-
		364	85,5	Z	10	0,5	2 135	819	38,4	405	19,0	263	12,3	228	10,7	156	7,3
201	Unterpleichfeld .....	2 329	2 003	E	27	1,3	1 976	930	47,1	278	14,1	247	12,5	183	9,3	-	-
		326	86,0	Z	12	0,6	1 991	769	38,6	305	15,3	272	13,7	208	10,4	141	7,1
202	Veitshöchheim .....	7 417	6 107	E	71	1,2	6 036	2 273	37,7	1 189	19,7	1 066	17,7	669	11,1	-	-
		1 310	82,3	Z	35	0,6	6 072	1 900	31,3	1 351	22,2	1 089	17,9	618	10,2	400	6,6
204	Waldbrunn .....	2 236	1 934	E	19	1,0	1 915	885	46,2	286	14,9	266	13,9	206	10,8	-	-
		302	86,5	Z	7	0,4	1 927	739	38,3	317	16,5	280	14,5	221	11,5	139	7,2
205	Waldbüttelbrunn .....	3 881	3 283	E	38	1,2	3 245	1 179	36,3	637	19,6	719	22,2	316	9,7	-	-
		598	84,6	Z	20	0,6	3 263	1 007	30,9	791	24,2	539	16,5	311	9,5	239	7,3
206	Winterhausen, M .....	1 141	988	E	16	1,6	972	405	41,7	199	20,5	146	15,0	72	7,4	-	-
		153	86,6	Z	8	0,8	980	328	33,5	221	22,6	154	15,7	73	7,4	72	7,3
209	Zell a.Main, M .....	3 286	2 680	E	30	1,1	2 650	922	34,8	543	20,5	520	19,6	282	10,6	-	-
		606	81,6	Z	15	0,6	2 665	746	28,0	601	22,6	537	20,2	268	10,1	190	7,1
	Zusammen	127 320	108 417	E	1 322	1,2	107 095	45 369	42,4	19 745	18,4	15 793	14,7	10 441	9,7	-	-
		18 903	85,2	Z	585	0,5	107 832	37 112	34,4	22 496	20,9	15 970	14,8	10 721	9,9	7 651	7,1
	Landkreise zusammen	828 482	682 290	E	6 418	0,9	675 872	276 193	40,9	127 281	18,8	73 541	10,9	50 725	7,5	52 609	7,8
		146 192	82,4	Z	4 275	0,6	678 015	239 575	35,3	132 866	19,6	78 018	11,5	64 415	9,5	62 880	9,3

E = Erststimmen. Z = Zweitstimmen.



Regierungsbezirken, Kreisen und Gemeinden

DIE LINKE		Sonstige		Von den gültigen Stimmen entfielen auf																Schl. Nr.
				davon																
				FREIE WÄHLER	dieBasis	Tier-schutz-partei	Die PARTEI	ÖDP	BP	PIRATEN	Team Toden-höfer	Volt	UNAB-HÄN-GIGE	Gesund-heits-forschung	V-Partei <sup>3</sup>	Die Huma-nisten	NPD	Übrige		
Anzahl	%	Anzahl	%	Anzahl																
17	18	19	20	21	22	23	24	25	26	27	28	29	30	31	32	33	34	35		

Noch: Unterfranken

																				679
44	2,3	244	12,9	140	47	-	-	23	-	-	-	-	-	-	-	10	-	24	194	
38	2,0	244	12,8	120	32	25	16	15	5	5	1	5	4	3	2	3	3	5		
28	2,4	177	14,9	103	37	-	-	11	-	-	-	-	-	-	-	8	-	18	196	
32	2,7	171	14,2	77	22	22	13	8	2	6	4	3	2	6	-	4	-	2		
60	2,8	260	12,3	157	60	-	-	16	-	-	-	-	-	-	-	5	-	22	200	
50	2,3	214	10,0	116	19	27	19	3	5	4	1	4	4	5	1	2	3	1		
50	2,5	288	14,6	194	41	-	-	25	-	-	-	-	-	-	-	10	-	18	201	
48	2,4	248	12,5	148	20	21	6	16	3	5	6	3	7	2	2	4	2	3		
224	3,7	615	10,2	281	180	-	-	63	-	-	-	-	-	-	-	18	-	73	202	
187	3,1	527	8,7	181	71	97	44	31	15	18	14	8	7	8	5	12	1	15		
51	2,7	221	11,5	110	64	-	-	19	-	-	-	-	-	-	-	9	-	19	204	
36	1,9	195	10,1	93	19	23	6	9	14	5	-	3	8	1	4	5	1	4		
91	2,8	303	9,3	156	90	-	-	24	-	-	-	-	-	-	-	1	-	32	205	
95	2,9	281	8,6	122	23	42	25	15	4	9	3	11	5	4	11	-	2	5		
35	3,6	115	11,8	61	26	-	-	13	-	-	-	-	-	-	-	3	-	12	206	
26	2,7	106	10,8	47	13	19	8	7	1	6	-	2	2	-	-	-	-	1		
88	3,3	295	11,1	153	69	-	-	30	-	-	-	-	-	-	-	10	-	33	209	
73	2,7	250	9,4	96	40	37	14	11	2	9	15	8	6	-	1	3	3	5		
3 340	3,1	12 407	11,6	6 459	3 012	-	-	1 450	-	-	-	-	-	-	-	345	-	1 141	Zus.	
2 859	2,7	11 023	10,2	4 963	1 380	1 284	721	618	216	367	225	248	283	142	117	122	92	245		
19 125	2,8	76 398	11,3	47 520	13 928	-	3 843	6 025	1 197	-	-	-	998	-	-	345	-	2 542	Lkr	
17 697	2,6	82 564	12,2	41 286	11 132	8 190	5 004	3 230	1 870	2 289	1 653	1 295	1 814	975	718	528	651	1 929		

Noch: 1. Ergebnisse der Bundestagswahl 2021 nach

Schl. Nr.	Gebiet	Wahlberechtigte		Wähler		Art der Stimme	Ungültige Stimmen		Gültige Stimmen		Von den gültigen Stimmen entfielen auf									
		Nichtwähler	Wahlbeteiligung in %	Anzahl	%		Anzahl	%	CSU		SPD		GRÜNE		FDP		AfD			
									Anzahl	%	Anzahl	%	Anzahl	%	Anzahl	%	Anzahl	%		
1	2	3	4	5	6	7	8	9	10	11	12	13	14	15	16					
<b>Schwaben</b>																				
<b>Kreisfreie Städte</b>																				
761	Augsburg .....	187 164	137 597	E	912	0,7	136 685	37 239	27,2	24 843	18,2	29 348	21,5	11 579	8,5	11 739	8,6			
		49 567	73,5	Z	776	0,6	136 821	33 772	24,7	26 332	19,2	27 142	19,8	15 265	11,2	12 120	8,9			
762	Kaufbeuren .....	31 503	22 721	E	166	0,7	22 555	8 455	37,5	3 033	13,4	2 964	13,1	1 565	6,9	2 429	10,8			
		8 782	72,1	Z	125	0,6	22 596	6 400	28,3	4 172	18,5	3 106	13,7	2 467	10,9	2 497	11,1			
763	Kempton (Allgäu) .....	48 382	35 534	E	334	0,9	35 200	8 269	23,5	5 684	16,1	5 784	16,4	5 264	15,0	3 395	9,6			
		12 848	73,4	Z	203	0,6	35 331	9 101	25,8	6 329	17,9	5 921	16,8	4 386	12,4	3 403	9,6			
764	Memmingen .....	29 338	21 571	E	212	1,0	21 359	7 011	32,8	3 971	18,6	2 504	11,7	2 019	9,5	2 355	11,0			
		7 767	73,5	Z	120	0,6	21 451	5 920	27,6	4 117	19,2	2 823	13,2	2 596	12,1	2 418	11,3			
	Kreisfreie Städte zusammen	296 387	217 423	E	1 624	0,7	215 799	60 974	28,3	37 531	17,4	40 600	18,8	20 427	9,5	19 918	9,2			
		78 964	73,4	Z	1 224	0,6	216 199	55 193	25,5	40 950	18,9	38 992	18,0	24 714	11,4	20 438	9,5			
<b>771 Landkreis Aichach-Friedberg</b>																				
111	Adelzhausen .....	1 354	1 190	E	12	1,0	1 178	516	43,8	114	9,7	106	9,0	94	8,0	132	11,2			
		164	87,9	Z	5	0,4	1 185	461	38,9	130	11,0	100	8,4	105	8,9	124	10,5			
112	Affing .....	4 234	3 619	E	18	0,5	3 601	1 562	43,4	329	9,1	342	9,5	248	6,9	449	12,5			
		615	85,5	Z	19	0,5	3 600	1 411	39,2	387	10,8	326	9,1	354	9,8	441	12,3			
113	Aichach, St .....	15 901	12 708	E	111	0,9	12 597	4 956	39,3	1 796	14,3	1 530	12,1	948	7,5	1 438	11,4			
		3 193	79,9	Z	74	0,6	12 634	4 135	32,7	1 936	15,3	1 517	12,0	1 354	10,7	1 403	11,1			
114	Aindling, M .....	3 599	2 933	E	26	0,9	2 907	1 213	41,7	343	11,8	246	8,5	240	8,3	321	11,0			
		666	81,5	Z	14	0,5	2 919	1 063	36,4	350	12,0	281	9,6	283	9,7	327	11,2			
122	Dasing .....	4 275	3 607	E	17	0,5	3 590	1 587	44,2	422	11,8	364	10,1	294	8,2	323	9,0			
		668	84,4	Z	8	0,2	3 599	1 411	39,2	511	14,2	330	9,2	413	11,5	309	8,6			
129	Eurasburg .....	1 347	1 171	E	9	0,8	1 162	518	44,6	124	10,7	133	11,4	82	7,1	110	9,5			
		176	86,9	Z	5	0,4	1 166	449	38,5	141	12,1	122	10,5	125	10,7	109	9,3			
130	Friedberg, St .....	23 006	19 262	E	145	0,8	19 117	7 936	41,5	2 855	14,9	2 793	14,6	1 725	9,0	1 481	7,7			
		3 744	83,7	Z	85	0,4	19 177	6 794	35,4	3 127	16,3	2 923	15,2	2 307	12,0	1 408	7,3			
140	Hollenbach .....	1 915	1 642	E	14	0,9	1 628	719	44,2	169	10,4	137	8,4	95	5,8	154	9,5			
		273	85,7	Z	9	0,5	1 633	635	38,9	184	11,3	126	7,7	161	9,9	147	9,0			
141	Inchenhofen, M .....	1 953	1 625	E	12	0,7	1 613	701	43,5	176	10,9	109	6,8	155	9,6	176	10,9			
		328	83,2	Z	5	0,3	1 620	585	36,1	154	9,5	124	7,7	197	12,2	183	11,3			
142	Kissing .....	8 622	7 128	E	50	0,7	7 078	2 562	36,2	1 221	17,3	962	13,6	648	9,2	698	9,9			
		1 494	82,7	Z	25	0,4	7 103	2 198	30,9	1 318	18,6	992	14,0	815	11,5	685	9,6			
144	Kühbach, M .....	3 287	2 736	E	15	0,5	2 721	1 130	41,5	296	10,9	259	9,5	199	7,3	324	11,9			
		551	83,2	Z	8	0,3	2 728	1 017	37,3	296	10,9	267	9,8	246	9,0	317	11,6			
145	Merching .....	2 430	2 078	E	29	1,4	2 049	806	39,3	259	12,6	274	13,4	154	7,5	191	9,3			
		352	85,5	Z	15	0,7	2 063	686	33,3	291	14,1	282	13,7	231	11,2	189	9,2			
146	Mering, M .....	10 837	9 170	E	60	0,7	9 110	3 061	33,6	1 609	17,7	1 448	15,9	824	9,0	808	8,9			
		1 667	84,6	Z	47	0,5	9 123	2 571	28,2	1 764	19,3	1 494	16,4	1 091	12,0	779	8,5			
149	Obergriesbach .....	1 557	1 361	E	14	1,0	1 347	536	39,8	142	10,5	196	14,6	110	8,2	143	10,6			
		196	87,4	Z	9	0,7	1 352	444	32,8	181	13,4	207	15,3	163	12,1	134	9,9			
155	Petersdorf .....	1 331	1 112	E	7	0,6	1 105	496	44,9	95	8,6	82	7,4	70	6,3	143	12,9			
		219	83,5	Z	5	0,4	1 107	427	38,6	100	9,0	102	9,2	92	8,3	158	14,3			
156	Pöttmes, M .....	5 067	4 143	E	22	0,5	4 121	1 911	46,4	423	10,3	254	6,2	243	5,9	492	11,9			
		924	81,8	Z	19	0,5	4 124	1 670	40,5	450	10,9	337	8,2	320	7,8	508	12,3			
158	Rehling .....	1 957	1 660	E	15	0,9	1 645	636	38,7	150	9,1	139	8,4	133	8,1	180	10,9			
		297	84,8	Z	6	0,4	1 654	587	35,5	220	13,3	134	8,1	178	10,8	179	10,8			
160	Ried .....	2 494	2 188	E	20	0,9	2 168	930	42,9	234	10,8	241	11,1	143	6,6	264	12,2			
		306	87,7	Z	21	1,0	2 167	804	37,1	270	12,5	235	10,8	204	9,4	265	12,2			
162	Schiltberg .....	1 542	1 336	E	12	0,9	1 324	585	44,2	141	10,6	82	6,2	106	8,0	160	12,1			
		206	86,6	Z	6	0,4	1 330	507	38,1	154	11,6	91	6,8	149	11,2	155	11,7			
163	Schmiechen .....	1 039	900	E	7	0,8	893	314	35,2	113	12,7	126	14,1	81	9,1	93	10,4			
		139	86,6	Z	5	0,6	895	307	34,3	122	13,6	114	12,7	89	9,9	92	10,3			
165	Sielenbach .....	1 339	1 185	E	12	1,0	1 173	486	41,4	95	8,1	99	8,4	75	6,4	121	10,3			
		154	88,5	Z	2	0,2	1 183	419	35,4	99	8,4	92	7,8	116	9,8	121	10,2			
168	Steindorf .....	754	656	E	4	0,6	652	263	40,3	82	12,6	73	11,2	47	7,2	68	10,4			
		98	87,0	Z	2	0,3	654	244	37,3	102	15,6	66	10,1	56	8,6	63	9,6			
169	Todtenweis .....	1 125	953	E	14	1,5	939	430	45,8	114	12,1	67	7,1	75	8,0	99	10,5			
		172	84,7	Z	7	0,7	946	367	38,8	119	12,6	79	8,4	113	11,9	110	11,6			

E = Erststimmen. Z = Zweitstimmen.

Regierungsbezirken, Kreisen und Gemeinden

Von den gültigen Stimmen entfielen auf																				Schl. Nr.
DIE LINKE		Sonstige		davon																
				FREIE WÄHLER	dieBasis	Tier-schutz-partei	Die PARTEI	ÖDP	BP	PIRATEN	Team Toden-höfer	Volt	UNAB-HÄN-GIGE	Gesund-heits-forschung	V-Partei <sup>3</sup>	Die Huma-nisten	NPD	Übrige		
Anzahl	%	Anzahl	%	Anzahl																
17	18	19	20	21	22	23	24	25	26	27	28	29	30	31	32	33	34	35		
<b>Schwaben</b>																				
6 716	4,9	15 221	11,1	5 420	3 033	-	2 228	1 515	569	-	-	659	-	-	903	-	-	894	761	
6 532	4,8	15 658	11,4	5 329	2 795	1 441	1 574	856	408	516	712	562	227	158	445	162	77	396		
1 405	6,2	2 704	12,0	1 354	737	-	296	206	-	-	-	-	-	-	111	-	-	-	762	
805	3,6	3 149	13,9	1 292	565	266	193	127	90	188	141	48	51	28	39	21	22	78		
1 224	3,5	5 580	15,9	3 072	1 090	-	570	597	-	-	-	-	-	-	171	-	-	80	763	
1 312	3,7	4 879	13,8	2 163	1 014	375	340	243	58	134	160	102	53	37	62	30	19	89		
654	3,1	2 845	13,3	1 297	644	-	241	592	-	-	-	-	-	-	71	-	-	-	764	
664	3,1	2 913	13,6	1 176	525	205	152	315	46	86	119	51	41	20	22	26	34	95		
9 999	4,6	26 350	12,2	11 143	5 504	-	3 335	2 910	569	-	-	659	-	-	1 256	-	-	974	Zus.	
9 313	4,3	26 599	12,3	9 960	4 899	2 287	2 259	1 541	602	924	1 132	763	372	243	568	239	152	658		
<b>771</b>																				
13	1,1	203	17,2	157	25	-	-	20	-	-	-	-	-	-	-	-	-	1	111	
17	1,4	248	20,9	161	17	24	12	10	8	6	-	3	1	1	1	-	-	4		
65	1,8	606	16,8	458	80	-	-	67	-	-	-	-	-	-	-	-	-	1	112	
74	2,1	607	16,9	398	66	27	21	29	21	4	7	2	8	4	8	1	4	7		
192	1,5	1 737	13,8	1 210	318	-	-	202	-	-	-	-	-	-	-	-	-	7	113	
258	2,0	2 031	16,1	1 113	303	141	70	111	73	40	24	28	25	20	20	10	8	45		
47	1,6	497	17,1	321	78	-	-	48	-	-	-	-	11	-	34	-	-	5	114	
46	1,6	569	19,5	363	74	23	24	26	19	7	2	3	6	5	4	1	2	10		
43	1,2	557	15,5	428	81	-	-	47	-	-	-	-	-	-	-	-	-	1	122	
46	1,3	579	16,1	377	67	25	17	16	22	8	13	4	8	2	5	2	4	9		
7	0,6	188	16,2	133	27	-	-	28	-	-	-	-	-	-	-	-	-	-	129	
13	1,1	207	17,8	117	22	18	6	12	6	6	2	4	3	4	-	1	-	6		
312	1,6	2 015	10,5	1 223	410	-	-	375	-	-	-	-	-	-	-	-	-	7	130	
351	1,8	2 267	11,8	1 127	382	186	89	161	64	34	38	41	37	18	34	14	11	31		
20	1,2	334	20,5	262	46	-	-	24	-	-	-	-	-	-	-	-	-	2	140	
20	1,2	360	22,0	248	36	14	10	13	12	1	2	3	4	3	2	2	2	8		
15	0,9	281	17,4	203	21	-	-	32	-	-	-	-	8	-	17	-	-	-	141	
13	0,8	364	22,5	234	20	20	10	29	18	4	1	2	8	1	7	-	5	5		
126	1,8	861	12,2	491	216	-	-	150	-	-	-	-	-	-	-	-	-	4	142	
157	2,2	938	13,2	434	172	97	46	42	25	21	22	13	20	12	12	3	4	15		
34	1,2	479	17,6	316	70	-	-	45	-	-	-	-	20	-	28	-	-	-	144	
39	1,4	546	20,0	338	51	32	20	27	24	20	2	2	12	4	6	-	3	5		
27	1,3	338	16,5	224	53	-	-	57	-	-	-	-	-	-	-	-	-	4	145	
50	2,4	334	16,2	190	45	18	13	16	9	3	3	3	11	4	8	1	6	4		
151	1,7	1 209	13,3	557	255	-	-	394	-	-	-	-	-	-	-	-	-	3	146	
195	2,1	1 229	13,5	516	226	105	72	103	40	41	28	26	23	13	11	8	5	12		
14	1,0	206	15,3	142	21	-	-	43	-	-	-	-	-	-	-	-	-	-	149	
16	1,2	207	15,3	118	17	12	6	25	14	1	2	-	5	2	1	1	1	2		
31	2,8	188	17,0	117	42	-	-	17	-	-	-	-	5	-	6	-	-	1	155	
29	2,6	199	18,0	125	32	5	6	9	7	-	1	3	7	1	-	1	-	2		
54	1,3	744	18,1	506	126	-	-	38	-	-	-	-	24	-	49	-	-	1	156	
46	1,1	793	19,2	510	118	35	20	21	26	9	4	4	18	4	8	3	5	8		
22	1,3	385	23,4	313	46	-	-	23	-	-	-	-	-	-	-	-	-	3	158	
23	1,4	333	20,1	214	51	13	12	13	12	6	2	1	4	1	1	-	3	-		
25	1,2	331	15,3	246	53	-	-	32	-	-	-	-	-	-	-	-	-	-	160	
27	1,2	362	16,7	242	45	19	6	7	10	5	3	2	8	4	3	1	4	3		
17	1,3	233	17,6	169	33	-	-	13	-	-	-	-	8	-	9	-	-	1	162	
14	1,1	260	19,5	186	25	8	4	5	13	-	4	5	5	1	1	-	-	3		
8	0,9	158	17,7	106	28	-	-	24	-	-	-	-	-	-	-	-	-	-	163	
13	1,5	158	17,7	88	32	7	4	5	11	4	1	3	1	-	-	-	2	-		
9	0,8	288	24,6	231	42	-	-	14	-	-	-	-	-	-	-	-	-	1	165	
13	1,1	323	27,3	229	39	13	7	7	9	2	1	3	8	-	3	-	-	2		
13	2,0	106	16,3	72	16	-	-	18	-	-	-	-	-	-	-	-	-	-	168	
12	1,8	111	17,0	60	16	6	7	9	3	3	1	1	2	-	2	-	1	-		
14	1,5	140	14,9	96	22	-	-	6	-	-	-	-	7	-	9	-	-	-	169	
15	1,6	143	15,1	92	15	9	1	4	4	2	2	2	6	-	4	-	1	1		

Noch: 1. Ergebnisse der Bundestagswahl 2021 nach

Schl. Nr.	Gebiet	Wahlberechtigte		Wähler	Art der Stimme	Ungültige Stimmen		Gültige Stimmen		Von den gültigen Stimmen entfielen auf									
		Nichtwähler	Wahlbeteiligung in %			Anzahl	%	Anzahl	CSU		SPD		GRÜNE		FDP		AfD		
				Anzahl					%	Anzahl	%	Anzahl	%	Anzahl	%	Anzahl	%	Anzahl	%
		1	2	3		4	5	6	7	8	9	10	11	12	13	14	15	16	
<b>Noch: Schwaben</b>																			
<b>771 Noch: Landkreis Aichach-Friedberg</b>																			
176	Baar (Schwaben) .....	926	792	E	4	0,5	788	330	41,9	100	12,7	53	6,7	56	7,1	93	11,8		
		134	85,5	Z	5	0,6	787	288	36,6	102	13,0	65	8,3	75	9,5	92	11,7		
	Zusammen	101 891	85 155	E	649	0,8	84 506	34 184	40,5	11 402	13,5	10 115	12,0	6 845	8,1	8 461	10,0		
		16 736	83,6	Z	406	0,5	84 749	29 480	34,8	12 508	14,8	10 406	12,3	9 237	10,9	8 298	9,8		
<b>772 Landkreis Augsburg</b>																			
111	Adelsried .....	1 878	1 558	E	9	0,6	1 549	724	46,7	198	12,8	158	10,2	115	7,4	124	8,0		
		320	83,0	Z	7	0,4	1 551	516	33,3	253	16,3	191	12,3	195	12,6	120	7,7		
114	Allmannshofen .....	731	549	E	8	1,5	541	201	37,2	57	10,5	54	10,0	42	7,8	77	14,2		
		182	75,1	Z	4	0,7	545	173	31,7	66	12,1	44	8,1	68	12,5	78	14,3		
115	Altenmünster .....	3 323	2 756	E	32	1,2	2 724	1 092	40,1	371	13,6	243	8,9	191	7,0	224	8,2		
		567	82,9	Z	13	0,5	2 743	923	33,6	440	16,0	292	10,6	268	9,8	263	9,6		
117	Aystetten .....	2 297	1 967	E	10	0,5	1 957	958	49,0	246	12,6	241	12,3	137	7,0	160	8,2		
		330	85,6	Z	7	0,4	1 960	682	34,8	320	16,3	268	13,7	287	14,6	165	8,4		
121	Biberbach, M .....	2 738	2 302	E	26	1,1	2 276	894	39,3	299	13,1	234	10,3	138	6,1	229	10,1		
		436	84,1	Z	12	0,5	2 290	739	32,3	358	15,6	247	10,8	229	10,0	236	10,3		
125	Bobingen, St .....	12 278	9 639	E	73	0,8	9 566	3 759	39,3	1 744	18,2	1 127	11,8	782	8,2	866	9,1		
		2 639	78,5	Z	52	0,5	9 587	3 117	32,5	1 824	19,0	1 219	12,7	1 043	10,9	866	9,0		
126	Bonstetten .....	1 159	1 017	E	5	0,5	1 012	460	45,5	140	13,8	132	13,0	80	7,9	69	6,8		
		142	87,7	Z	4	0,4	1 013	335	33,1	151	14,9	156	15,4	134	13,2	63	6,2		
130	Diedorf, M .....	8 016	6 754	E	44	0,7	6 710	2 858	42,6	1 079	16,1	959	14,3	485	7,2	546	8,1		
		1 262	84,3	Z	29	0,4	6 725	2 143	31,9	1 314	19,5	1 033	15,4	761	11,3	545	8,1		
131	Dinkelscherben, M .....	5 115	4 307	E	41	1,0	4 266	1 915	44,9	548	12,8	463	10,9	267	6,3	392	9,2		
		808	84,2	Z	32	0,7	4 275	1 471	34,4	666	15,6	538	12,6	386	9,0	412	9,6		
134	Ehingen .....	843	694	E	6	0,9	688	266	38,7	71	10,3	64	9,3	47	6,8	96	14,0		
		149	82,3	Z	5	0,7	689	225	32,7	78	11,3	75	10,9	65	9,4	95	13,8		
136	Ellgau .....	867	746	E	7	0,9	739	270	36,5	74	10,0	51	6,9	38	5,1	92	12,4		
		121	86,0	Z	4	0,5	742	242	32,6	97	13,1	56	7,5	72	9,7	91	12,3		
137	Emersacker .....	1 107	897	E	9	1,0	888	336	37,8	120	13,5	80	9,0	63	7,1	109	12,3		
		210	81,0	Z	7	0,8	890	263	29,6	144	16,2	85	9,6	89	10,0	119	13,4		
141	Fischach, M .....	3 718	2 988	E	19	0,6	2 969	1 295	43,6	369	12,4	311	10,5	199	6,7	340	11,5		
		730	80,4	Z	11	0,4	2 977	1 025	34,4	456	15,3	338	11,4	296	9,9	338	11,4		
145	Gablingen .....	3 696	3 096	E	19	0,6	3 077	1 275	41,4	495	16,1	334	10,9	197	6,4	296	9,6		
		600	83,8	Z	12	0,4	3 084	1 016	32,9	553	17,9	396	12,8	326	10,6	286	9,3		
147	Gersthofen, St .....	15 609	11 948	E	122	1,0	11 826	4 461	37,7	2 082	17,6	1 191	10,1	992	8,4	1 361	11,5		
		3 661	76,5	Z	84	0,7	11 864	3 630	30,6	2 313	19,5	1 281	10,8	1 375	11,6	1 330	11,2		
148	Gessertshausen .....	3 417	2 881	E	28	1,0	2 853	1 220	42,8	398	14,0	385	13,5	186	6,5	274	9,6		
		536	84,3	Z	21	0,7	2 860	971	34,0	439	15,3	392	13,7	272	9,5	296	10,3		
149	Graben .....	2 960	2 489	E	21	0,8	2 468	963	39,0	296	12,0	262	10,6	272	11,0	284	11,5		
		471	84,1	Z	10	0,4	2 479	868	35,0	360	14,5	245	9,9	288	11,6	264	10,6		
151	Großaitingen .....	4 142	3 404	E	22	0,6	3 382	1 359	40,2	493	14,6	397	11,7	300	8,9	312	9,2		
		738	82,2	Z	14	0,4	3 390	1 140	33,6	555	16,4	414	12,2	375	11,1	308	9,1		
156	Heretsried .....	785	680	E	5	0,7	675	285	42,2	70	10,4	59	8,7	40	5,9	93	13,8		
		105	86,6	Z	3	0,4	677	231	34,1	98	14,5	73	10,8	48	7,1	102	15,1		
157	Hilttenfingen .....	1 223	1 011	E	10	1,0	1 001	408	40,8	100	10,0	84	8,4	116	11,6	99	9,9		
		212	82,7	Z	10	1,0	1 001	358	35,8	125	12,5	87	8,7	121	12,1	94	9,4		
159	Horgau .....	2 337	1 966	E	15	0,8	1 951	755	38,7	288	14,8	290	14,9	157	8,0	160	8,2		
		371	84,1	Z	11	0,6	1 955	588	30,1	309	15,8	303	15,5	204	10,4	166	8,5		
160	Kleinaitingen .....	982	856	E	17	2,0	839	353	42,1	77	9,2	83	9,9	82	9,8	103	12,3		
		126	87,2	Z	6	0,7	850	313	36,8	91	10,7	91	10,7	87	10,2	109	12,8		
162	Klosterlechfeld .....	2 198	1 779	E	17	1,0	1 762	604	34,3	288	16,3	197	11,2	249	14,1	194	11,0		
		419	80,9	Z	8	0,4	1 771	579	32,7	327	18,5	182	10,3	180	10,2	179	10,1		
163	Königsbrunn, St .....	20 379	15 718	E	92	0,6	15 626	5 541	35,5	2 610	16,7	1 999	12,8	1 301	8,3	1 692	10,8		
		4 661	77,1	Z	79	0,5	15 639	4 881	31,2	2 868	18,3	1 829	11,7	1 704	10,9	1 768	11,3		
166	Kühlenthal .....	673	570	E	3	0,5	567	257	45,3	63	11,1	49	8,6	44	7,8	46	8,1		
		103	84,7	Z	5	0,9	565	211	37,3	81	14,3	55	9,7	62	11,0	45	8,0		
167	Kutzenhausen .....	1 980	1 713	E	16	0,9	1 697	761	44,8	177	10,4	215	12,7	110	6,5	155	9,1		
		267	86,5	Z	11	0,6	1 702	583	34,3	215	12,6	244	14,3	178	10,5	156	9,2		

E = Erststimmen. Z = Zweitstimmen.

Regierungsbezirken, Kreisen und Gemeinden

DIE LINKE		Sonstige		Von den gültigen Stimmen entfielen auf																Schl. Nr.
				davon																
				FREIE WÄHLER	dieBasis	Tier-schutz-partei	Die PARTEI	ÖDP	BP	PIRATEN	Team Toden-höfer	Volt	UNAB-HÄN-GIGE	Gesund-heits-forschung	V-Partei <sup>3</sup>	Die Huma-nisten	NPD	Übrige		
Anzahl	%	Anzahl	%	Anzahl																
17	18	19	20	21	22	23	24	25	26	27	28	29	30	31	32	33	34	35		
Noch: Schwaben																				771
20	2,5	136	17,3	82	26	-	-	5	-	-	-	-	8	-	15	-	-	-	176	
16	2,0	149	18,9	75	24	10	6	2	15	6	1	-	4	-	3	2	-	1		
1 279	1,5	12 220	14,5	8 063	2 135	-	-	1 722	-	-	-	-	91	-	167	-	-	42	Zus.	
1 503	1,8	13 317	15,7	7 555	1 895	867	489	702	465	233	166	158	234	104	144	51	71	183		
772																				
24	1,5	206	13,3	150	40	-	-	15	-	-	-	-	-	-	-	-	-	-	111	
33	2,1	243	15,7	124	48	21	12	9	5	6	3	4	1	-	3	2	2	3		
7	1,3	103	19,0	85	12	-	-	6	-	-	-	-	-	-	-	-	-	-	114	
9	1,7	107	19,6	72	9	4	-	4	5	4	-	1	2	3	1	1	1	-		
58	2,1	545	20,0	391	93	-	-	21	-	-	-	-	6	-	31	-	-	3	115	
51	1,9	506	18,4	322	76	25	15	9	16	15	-	5	3	1	11	-	2	6		
23	1,2	192	9,8	125	28	-	-	37	-	-	-	-	-	-	-	-	-	2	117	
33	1,7	205	10,5	88	30	21	11	12	8	4	2	8	4	-	8	6	1	2		
30	1,3	452	19,9	381	52	-	-	19	-	-	-	-	-	-	-	-	-	-	121	
48	2,1	433	18,9	286	49	26	13	11	18	4	1	3	7	1	6	1	1	6		
213	2,2	1 075	11,2	726	213	-	-	125	-	-	-	-	-	-	-	-	-	11	125	
205	2,1	1 313	13,7	636	201	106	65	62	37	30	76	17	17	9	18	9	5	25		
13	1,3	118	11,7	90	14	-	-	14	-	-	-	-	-	-	-	-	-	-	126	
19	1,9	155	15,3	93	18	8	8	8	7	6	-	1	3	-	1	-	-	2		
125	1,9	658	9,8	396	147	-	-	108	-	-	-	-	-	-	-	-	-	7	130	
136	2,0	793	11,8	393	126	75	39	42	24	11	10	13	5	3	8	4	4	36		
70	1,6	611	14,3	447	96	-	-	65	-	-	-	-	-	-	-	-	-	3	131	
101	2,4	701	16,4	417	101	24	29	44	23	15	5	7	10	4	7	2	3	10		
4	0,6	140	20,3	109	24	-	-	6	-	-	-	-	-	-	-	-	-	1	134	
8	1,2	143	20,8	84	22	12	6	3	6	3	1	1	-	-	3	-	-	2		
11	1,5	203	27,5	169	28	-	-	6	-	-	-	-	-	-	-	-	-	-	136	
15	2,0	169	22,8	118	21	15	4	1	2	1	-	1	-	1	3	-	1	1		
23	2,6	157	17,7	105	42	-	-	9	-	-	-	-	-	-	-	-	-	1	137	
19	2,1	171	19,2	88	29	10	6	4	5	6	1	6	6	-	5	-	1	4		
44	1,5	411	13,8	300	90	-	-	21	-	-	-	-	-	-	-	-	-	-	141	
44	1,5	480	16,1	299	87	31	9	13	12	9	3	2	9	1	-	2	2	1		
58	1,9	422	13,7	321	71	-	-	29	-	-	-	-	-	-	-	-	-	1	145	
65	2,1	442	14,3	246	60	25	19	13	14	12	3	9	6	6	14	6	4	5		
278	2,4	1 461	12,4	1 102	212	-	-	134	-	-	-	-	-	-	-	-	-	13	147	
305	2,6	1 630	13,7	826	167	163	92	70	50	37	69	28	32	17	34	14	9	22		
63	2,2	327	11,5	230	55	-	-	40	-	-	-	-	-	-	-	-	-	2	148	
71	2,5	419	14,7	229	57	40	24	20	13	3	11	8	4	1	3	-	3	3		
31	1,3	360	14,6	265	67	-	-	27	-	-	-	-	-	-	-	-	-	1	149	
41	1,7	413	16,7	250	57	37	16	6	8	4	4	7	7	5	1	3	2	6		
53	1,6	468	13,8	325	86	-	-	55	-	-	-	-	-	-	-	-	-	2	151	
55	1,6	543	16,0	292	74	41	24	35	9	18	13	8	6	4	5	5	2	7		
12	1,8	116	17,2	87	20	-	-	7	-	-	-	-	-	-	-	-	-	2	156	
11	1,6	114	16,8	69	21	4	5	4	3	1	-	-	6	-	1	-	-	-		
16	1,6	178	17,8	143	23	-	-	12	-	-	-	-	-	-	-	-	-	-	157	
17	1,7	199	19,9	131	5	8	5	8	6	5	2	1	2	2	1	-	2	21		
30	1,5	271	13,9	188	61	-	-	22	-	-	-	-	-	-	-	-	-	-	159	
46	2,4	339	17,3	182	55	29	11	8	17	2	2	4	9	3	6	2	3	6		
13	1,5	128	15,3	95	22	-	-	11	-	-	-	-	-	-	-	-	-	-	160	
9	1,1	150	17,6	89	18	12	2	5	8	1	-	2	3	3	4	1	1	1		
25	1,4	205	11,6	146	33	-	-	25	-	-	-	-	-	-	-	-	-	1	162	
38	2,1	286	16,1	144	36	28	12	8	13	9	8	4	11	-	3	1	2	7		
452	2,9	2 031	13,0	1 120	366	-	167	122	76	-	-	38	-	-	51	-	-	91	163	
420	2,7	2 169	13,9	1 117	297	183	109	80	64	62	90	27	23	20	34	11	13	39		
16	2,8	92	16,2	79	10	-	-	3	-	-	-	-	-	-	-	-	-	-	166	
18	3,2	93	16,5	57	14	8	2	2	3	2	-	2	-	-	1	-	1	1		
23	1,4	256	15,1	206	27	-	-	21	-	-	-	-	-	-	-	-	-	2	167	
36	2,1	290	17,0	199	23	15	12	10	12	2	1	2	2	1	4	2	1	4		

Noch: 1. Ergebnisse der Bundestagswahl 2021 nach

Schl. Nr.	Gebiet	Wahlberechtigte		Wähler	Art der Stimme	Ungültige Stimmen		Gültige Stimmen		Von den gültigen Stimmen entfielen auf									
		Nichtwähler	Wahlbeteiligung in %			Anzahl	%	Anzahl	CSU		SPD		GRÜNE		FDP		AfD		
									Anzahl	%	Anzahl	%	Anzahl	%	Anzahl	%	Anzahl	%	Anzahl
1	2	3	4	5	6	7	8	9	10	11	12	13	14	15	16				

Noch: Schwaben

772 Noch: Landkreis Augsburg

168	Langenneufnach .....	1 354 230	1 124 83,0	E Z	8 1	0,7 0,1	1 116 1 123	480 384	43,0 34,2	153 174	13,7 15,5	119 118	10,7 10,5	71 107	6,4 9,5	114 118	10,2 10,5
170	Langerringen .....	3 033 559	2 474 81,6	E Z	14 7	0,6 0,3	2 460 2 467	992 892	40,3 36,2	269 302	10,9 12,2	247 274	10,0 11,1	206 229	8,4 9,3	285 281	11,6 11,4
171	Langweid a. Lech .....	5 733 1 311	4 422 77,1	E Z	45 27	1,0 0,6	4 377 4 395	1 564 1 374	35,7 31,3	651 745	14,9 17,0	515 535	11,8 12,2	310 464	7,1 10,6	557 531	12,7 12,1
177	Meitingen, M .....	8 789 1 719	7 070 80,4	E Z	52 32	0,7 0,5	7 018 7 038	2 590 2 236	36,9 31,8	1 062 1 222	15,1 17,4	776 813	11,1 11,6	410 623	5,8 8,9	761 743	10,8 10,6
178	Mickhausen .....	1 121 212	909 81,1	E Z	3 -	0,3 -	906 909	393 346	43,4 38,1	98 116	10,8 12,8	74 74	8,2 8,1	59 79	6,5 8,7	116 117	12,8 12,9
179	Mittelneufnach .....	829 138	691 83,4	E Z	3 4	0,4 0,6	688 687	272 243	39,5 35,4	78 82	11,3 11,9	67 76	9,7 11,1	52 60	7,6 8,7	97 98	14,1 14,3
184	Neusäß, St .....	16 804 3 115	13 689 81,5	E Z	98 73	0,7 0,5	13 591 13 616	6 647 4 638	48,9 34,1	1 786 2 373	13,1 17,4	1 902 2 083	14,0 15,3	897 1 645	6,6 12,1	1 013 1 082	7,5 7,9
185	Nordendorf .....	1 969 333	1 636 83,1	E Z	14 11	0,9 0,7	1 622 1 625	622 524	38,3 32,2	206 274	12,7 16,9	159 160	9,8 9,8	92 140	5,7 8,6	215 208	13,3 12,8
186	Oberottmarshausen .....	1 359 171	1 188 87,4	E Z	10 4	0,8 0,3	1 178 1 184	424 373	36,0 31,5	176 191	14,9 16,1	179 204	15,2 17,2	85 110	7,2 9,3	100 106	8,5 9,0
197	Scherstetten .....	845 168	677 80,1	E Z	3 5	0,4 0,7	674 672	299 264	44,4 39,3	59 75	8,8 11,2	55 47	8,2 7,0	55 56	8,2 8,3	74 80	11,0 11,9
200	Schwabmünchen, St .....	10 838 2 296	8 542 78,8	E Z	99 55	1,2 0,6	8 443 8 487	3 365 2 836	39,9 33,4	1 157 1 355	13,7 16,0	1 029 1 043	12,2 12,3	836 965	9,9 11,4	810 813	9,6 9,6
202	Stadtbergen, St .....	11 036 2 196	8 840 80,1	E Z	80 41	0,9 0,5	8 760 8 799	3 349 2 745	38,2 31,2	1 839 1 616	21,0 18,4	1 357 1 629	15,5 18,5	678 1 033	7,7 11,7	636 646	7,3 7,3
207	Thierhaupten, M .....	3 091 405	2 686 86,9	E Z	25 16	0,9 0,6	2 661 2 670	1 137 970	42,7 36,3	303 389	11,4 14,6	237 268	8,9 10,0	149 258	5,6 9,7	226 231	8,5 8,7
209	Untermeitingen .....	5 635 1 100	4 535 80,5	E Z	34 28	0,7 0,6	4 501 4 507	1 684 1 513	37,4 33,6	616 727	13,7 16,1	497 481	11,0 10,7	523 507	11,6 11,2	485 497	10,8 11,0
211	Ustersbach .....	894 141	753 84,2	E Z	5 5	0,7 0,7	748 748	325 279	43,4 37,3	79 92	10,6 12,3	100 100	13,4 13,4	46 67	6,1 9,0	70 60	9,4 8,0
214	Walkertshofen .....	859 131	728 84,7	E Z	2 3	0,3 0,4	726 725	290 254	39,9 35,0	79 84	10,9 11,6	88 93	12,1 12,8	40 46	5,5 6,3	94 100	12,9 13,8
215	Wehringen .....	2 307 383	1 924 83,4	E Z	14 3	0,7 0,2	1 910 1 921	755 612	39,5 31,9	298 334	15,6 17,4	214 227	11,2 11,8	185 240	9,7 12,5	169 173	8,8 9,0
216	Welden, M .....	2 969 541	2 428 81,8	E Z	11 20	0,5 0,8	2 417 2 408	1 084 800	44,8 33,2	324 411	13,4 17,1	205 232	8,5 9,6	143 238	5,9 9,9	272 268	11,3 11,1
217	Westendorf .....	1 253 184	1 069 85,3	E Z	9 5	0,8 0,5	1 060 1 064	419 364	39,5 34,2	149 167	14,1 15,7	126 139	11,9 13,1	72 111	6,8 10,4	88 89	8,3 8,4
223	Zusmarshausen, M .....	4 844 828	4 016 82,9	E Z	32 24	0,8 0,6	3 984 3 992	1 707 1 261	42,8 31,6	567 700	14,2 17,5	477 538	12,0 13,5	284 420	7,1 10,5	348 329	8,7 8,2
	Zusammen	190 013 36 327	153 686 80,9	E Z	1 237 825	0,8 0,5	152 449 152 861	61 668 50 131	40,5 32,8	22 702 25 930	14,9 17,0	18 085 19 268	11,9 12,6	11 823 16 511	7,8 10,8	14 923 15 064	9,8 9,9

773 Landkreis Dillingen a.d. Donau

111	Aislingen, M .....	1 082 174	908 83,9	E Z	4 3	0,4 0,3	904 905	416 348	46,0 38,5	93 119	10,3 13,1	47 59	5,2 6,5	70 95	7,7 10,5	96 107	10,6 11,8
112	Bachhagel .....	1 819 320	1 499 82,4	E Z	10 9	0,7 0,6	1 489 1 490	608 502	40,8 33,7	237 237	15,9 15,9	132 139	8,9 9,3	109 166	7,3 11,1	216 236	14,5 15,8
113	Bächingen a.d. Brenz .....	1 020 214	806 79,0	E Z	10 2	1,2 0,2	796 804	288 264	36,2 32,8	115 140	14,4 17,4	67 54	8,4 6,7	60 86	7,5 10,7	110 116	13,8 14,4
116	Binswangen .....	1 070 156	914 85,4	E Z	4 3	0,4 0,3	910 911	395 320	43,4 35,1	114 137	12,5 15,0	74 100	8,1 11,0	50 83	5,5 9,1	85 94	9,3 10,3
117	Bissingen, M .....	2 839 475	2 364 83,3	E Z	6 5	0,3 0,2	2 358 2 359	666 819	28,2 34,7	244 336	10,3 14,2	110 185	4,7 7,8	86 235	3,6 10,0	203 240	8,6 10,2
119	Blindheim .....	1 395 218	1 177 84,4	E Z	7 4	0,6 0,3	1 170 1 173	512 424	43,8 36,1	124 163	10,6 13,9	62 69	5,3 5,9	54 93	4,6 7,9	168 192	14,4 16,4
122	Buttenwiesen .....	4 539 813	3 726 82,1	E Z	15 11	0,4 0,3	3 711 3 715	1 509 1 300	40,7 35,0	428 483	11,5 13,0	302 348	8,1 9,4	279 406	7,5 10,9	461 475	12,4 12,8

E = Erststimmen. Z = Zweitstimmen.

Regierungsbezirken, Kreisen und Gemeinden

DIE LINKE		Sonstige		Von den gültigen Stimmen entfielen auf																Schl. Nr.
				davon																
				FREIE WÄHLER	dieBasis	Tier-schutz-partei	Die PARTEI	ÖDP	BP	PIRATEN	Team Toden-höfer	Volt	UNAB-HÄN-GIGE	Gesund-heits-forschung	V-Partei <sup>3</sup>	Die Huma-nisten	NPD	Übrige		
Anzahl	%	Anzahl	%	Anzahl																
17	18	19	20	21	22	23	24	25	26	27	28	29	30	31	32	33	34	35		
Noch: Schwaben																				
9	0,8	170	15,2	115	41	-	-	12	-	-	-	-	-	-	-	-	-	2	168	
13	1,2	209	18,6	115	33	25	1	9	10	5	-	2	5	-	2	-	-	2	170	
31	1,3	430	17,5	325	72	-	-	32	-	-	-	-	-	-	-	-	-	1	171	
34	1,4	455	18,4	272	70	33	13	14	22	5	3	8	2	4	3	1	2	3	177	
99	2,3	681	15,6	562	79	-	-	34	-	-	-	-	-	-	-	-	-	6	177	
100	2,3	646	14,7	362	65	51	28	17	25	10	29	5	8	9	21	2	1	13	177	
141	2,0	1 278	18,2	1 062	145	-	-	68	-	-	-	-	-	-	-	-	-	3	177	
156	2,2	1 245	17,7	779	127	92	49	45	30	41	10	13	13	5	13	7	5	16	178	
21	2,3	145	16,0	118	18	-	-	9	-	-	-	-	-	-	-	-	-	3	178	
22	2,4	155	17,1	102	9	14	3	5	6	2	4	1	4	-	-	-	2	3	179	
6	0,9	116	16,9	90	12	-	-	11	-	-	-	-	-	-	-	-	-	3	179	
7	1,0	121	17,6	80	14	5	6	2	5	3	-	1	-	1	2	-	-	2	184	
255	1,9	1 091	8,0	692	231	-	-	157	-	-	-	-	-	-	-	-	-	11	184	
328	2,4	1 467	10,8	663	214	138	94	91	34	43	47	37	23	14	26	5	5	33	185	
33	2,0	295	18,2	251	28	-	-	13	-	-	-	-	-	-	-	-	-	3	185	
33	2,0	286	17,6	194	28	7	19	8	8	5	-	1	7	-	3	1	-	5	186	
13	1,1	201	17,1	173	21	-	-	7	-	-	-	-	-	-	-	-	-	-	186	
17	1,4	183	15,5	132	24	7	6	3	2	-	-	3	3	2	1	-	-	-	197	
9	1,3	123	18,2	83	22	-	-	18	-	-	-	-	-	-	-	-	-	-	197	
12	1,8	138	20,5	94	22	6	1	5	3	2	-	2	1	1	-	1	-	-	200	
182	2,2	1 064	12,6	761	193	-	-	101	-	-	-	-	-	-	-	-	-	9	200	
194	2,3	1 281	15,1	659	178	113	69	50	42	39	21	19	29	18	9	10	4	21	202	
199	2,3	702	8,0	423	165	-	-	106	-	-	-	-	-	-	-	-	-	8	202	
224	2,5	906	10,3	364	153	88	67	49	29	18	32	22	19	12	16	12	3	22	207	
39	1,5	570	21,4	471	81	-	-	18	-	-	-	-	-	-	-	-	-	-	207	
37	1,4	517	19,4	342	79	16	16	12	17	4	3	5	8	2	8	1	1	3	209	
87	1,9	609	13,5	431	135	-	-	43	-	-	-	-	-	-	-	-	-	-	209	
87	1,9	695	15,4	349	126	46	39	24	21	14	9	18	13	5	15	2	5	9	211	
7	0,9	121	16,2	90	22	-	-	7	-	-	-	-	-	-	-	-	-	2	211	
10	1,3	140	18,7	80	25	7	6	8	3	-	-	-	1	6	1	-	-	3	214	
12	1,7	123	16,9	102	11	-	-	9	-	-	-	-	-	-	-	-	-	1	214	
15	2,1	133	18,3	95	10	9	1	8	6	2	1	-	-	-	-	1	-	-	215	
33	1,7	256	13,4	207	26	-	-	23	-	-	-	-	-	-	-	-	-	-	215	
42	2,2	293	15,3	188	27	22	17	8	11	3	2	-	2	2	3	1	2	5	216	
47	1,9	342	14,1	208	81	-	-	53	-	-	-	-	-	-	-	-	-	-	216	
57	2,4	402	16,7	199	65	27	16	24	9	15	6	7	10	7	3	2	1	11	217	
24	2,3	182	17,2	156	17	-	-	8	-	-	-	-	-	-	-	-	-	1	217	
30	2,8	164	15,4	107	11	11	12	2	2	2	4	2	4	1	-	1	1	4	223	
74	1,9	527	13,2	387	103	-	-	36	-	-	-	-	-	-	-	-	-	1	223	
91	2,3	653	16,4	375	95	45	31	22	17	7	5	10	10	4	7	8	5	12	Zus.	
3 036	2,0	20 212	13,3	14 488	3 435	-	167	1 725	76	-	-	38	6	-	82	-	-	195	Zus.	
3 362	2,2	22 595	14,8	12 402	3 076	1 733	1 044	897	690	492	481	327	340	178	318	127	103	387		
773																				
6	0,7	176	19,5	141	22	-	-	4	-	-	-	-	4	-	5	-	-	-	111	
7	0,8	170	18,8	122	14	17	2	1	3	-	-	5	1	1	1	-	2	1	112	
33	2,2	154	10,3	95	31	-	-	10	-	-	-	-	11	-	6	-	-	1	112	
44	3,0	166	11,1	85	32	12	6	4	4	4	1	3	3	3	-	1	-	8	113	
13	1,6	143	18,0	119	11	-	-	2	-	-	-	-	7	-	2	-	-	2	113	
12	1,5	132	16,4	91	7	9	4	2	1	4	-	1	7	-	-	-	-	6	116	
13	1,4	179	19,7	122	41	-	-	6	-	-	-	-	5	-	4	-	-	1	116	
15	1,6	162	17,8	91	32	11	4	5	5	4	2	1	4	-	2	-	1	-	117	
33	1,4	1 016	43,1	944	41	-	-	9	-	-	-	-	12	-	9	-	-	1	117	
23	1,0	521	22,1	403	44	20	5	6	7	4	2	5	4	3	3	-	5	10	119	
12	1,0	238	20,3	192	32	-	-	7	-	-	-	-	4	-	3	-	-	-	119	
14	1,2	218	18,6	144	34	12	4	3	4	3	-	3	3	1	3	1	1	2	122	
68	1,8	664	17,9	490	116	-	-	15	-	-	-	-	16	-	25	-	-	2	122	
58	1,6	645	17,4	404	92	29	14	13	21	16	1	8	13	4	9	3	8	10		

Noch: 1. Ergebnisse der Bundestagswahl 2021 nach

Schl. Nr.	Gebiet	Wahlberechtigte		Wähler		Art der Stimme	Ungültige Stimmen		Gültige Stimmen		Von den gültigen Stimmen entfielen auf									
		Nichtwähler	Wahlbeteiligung in %	Anzahl	%		Anzahl	%	CSU		SPD		GRÜNE		FDP		AfD			
									Anzahl	%	Anzahl	%	Anzahl	%	Anzahl	%	Anzahl	%		
1	2	3	4	5	6	7	8	9	10	11	12	13	14	15	16					

Noch: Schwaben

773 Noch: Landkreis Dillingen a.d.Donau

125	Dillingen a.d.Donau, GKSt	14 268 3 850	10 418 73,0	E Z	90 67	0,9 0,6	10 328 10 351	4 427 3 761	42,9 36,3	1 486 1 585	14,4 15,3	891 942	8,6 9,1	818 1 182	7,9 11,4	1 263 1 333	12,2 12,9
133	Glött	899 208	691 76,9	E Z	4 2	0,6 0,3	687 689	280 235	40,8 34,1	97 109	14,1 15,8	66 69	9,6 10,0	52 84	7,6 12,2	68 77	9,9 11,2
136	Gundelfingen a.d.Donau, St	5 617 1 351	4 266 75,9	E Z	21 23	0,5 0,5	4 245 4 243	1 613 1 328	38,0 31,3	796 832	18,8 19,6	366 404	8,6 9,5	373 503	8,8 11,9	454 471	10,7 11,1
137	Haunsheim	1 263 219	1 044 82,7	E Z	5 2	0,5 0,2	1 039 1 042	412 354	39,7 34,0	144 192	13,9 18,4	135 79	13,0 7,6	67 124	6,4 11,9	138 143	13,3 13,7
139	Höchstädt a.d.Donau, St	4 877 1 379	3 498 71,7	E Z	28 23	0,8 0,7	3 470 3 475	1 371 1 079	39,5 31,1	499 569	14,4 16,4	196 249	5,6 7,2	269 419	7,8 12,1	510 548	14,7 15,8
140	Holzheim	2 910 533	2 377 81,7	E Z	16 10	0,7 0,4	2 361 2 367	915 800	38,8 33,8	281 315	11,9 13,3	164 187	6,9 7,9	167 258	7,1 10,9	259 286	11,0 12,1
143	Laugna	1 275 244	1 031 80,9	E Z	8 4	0,8 0,4	1 023 1 027	414 366	40,5 35,6	128 131	12,5 12,8	89 108	8,7 10,5	55 60	5,4 5,8	117 131	11,4 12,8
144	Lauingen (Donau), St	7 642 2 148	5 494 71,9	E Z	53 44	1,0 0,8	5 441 5 450	1 949 1 614	35,8 29,6	1 079 1 152	19,8 21,1	574 539	10,5 9,9	495 685	9,1 12,6	592 637	10,9 11,7
146	Lutzingen	804 123	681 84,7	E Z	3 6	0,4 0,9	678 675	334 283	49,3 41,9	83 101	12,2 15,0	50 59	7,4 8,7	33 54	4,9 8,0	50 51	7,4 7,6
147	Mödingen	1 068 169	899 84,2	E Z	12 6	1,3 0,7	887 893	437 371	49,3 41,5	94 114	10,6 12,8	51 54	5,7 6,0	55 86	6,2 9,6	107 120	12,1 13,4
150	Finningen	1 395 172	1 223 87,7	E Z	10 8	0,8 0,7	1 213 1 215	637 571	52,5 47,0	105 138	8,7 11,4	61 60	5,0 4,9	58 97	4,8 8,0	141 154	11,6 12,7
153	Medlingen	766 119	647 84,5	E Z	4 4	0,6 0,6	643 643	306 251	47,6 39,0	99 104	15,4 16,2	34 37	5,3 5,8	40 62	6,2 9,6	76 91	11,8 14,2
164	Schwenningen	1 166 185	981 84,1	E Z	12 8	1,2 0,8	969 973	406 353	41,9 36,3	93 120	9,6 12,3	52 78	5,4 8,0	50 92	5,2 9,5	151 154	15,6 15,8
170	Syrgenstein	2 996 525	2 471 82,5	E Z	16 6	0,6 0,2	2 455 2 465	889 716	36,2 29,0	445 516	18,1 20,9	236 220	9,6 8,9	175 269	7,1 10,9	435 431	17,7 17,5
179	Villenbach	969 150	819 84,5	E Z	7 2	0,9 0,2	812 817	346 288	42,6 35,3	109 114	13,4 14,0	52 62	6,4 7,6	61 84	7,5 10,3	74 80	9,1 9,8
182	Wertingen, St	6 850 1 355	5 495 80,2	E Z	39 27	0,7 0,5	5 456 5 468	2 021 1 736	37,0 31,7	796 847	14,6 15,5	548 656	10,0 12,0	418 570	7,7 10,4	589 581	10,8 10,6
183	Wittislingen, M	1 906 384	1 522 79,9	E Z	16 8	1,1 0,5	1 506 1 514	633 546	42,0 36,1	231 263	15,3 17,4	130 119	8,6 7,9	108 170	7,2 11,2	196 205	13,0 13,5
186	Ziertheim	845 152	693 82,0	E Z	7 6	1,0 0,9	686 687	299 247	43,6 36,0	91 107	13,3 15,6	52 56	7,6 8,2	40 56	5,8 8,2	103 111	15,0 16,2
187	Zöschingen	588 111	477 81,1	E Z	4 3	0,8 0,6	473 474	184 147	38,9 31,0	63 92	13,3 19,4	60 49	12,7 10,3	32 48	6,8 10,1	55 63	11,6 13,3
188	Zusamaltheim	985 184	801 81,3	E Z	8 3	1,0 0,4	793 798	334 275	42,1 34,5	93 102	11,7 12,8	57 66	7,2 8,3	54 86	6,8 10,8	85 94	10,7 11,8
	Zusammen	72 853 15 931	56 922 78,1	E Z	419 299	0,7 0,5	56 503 56 623	22 601 19 298	40,0 34,1	8 167 9 118	14,5 16,1	4 658 5 047	8,2 8,9	4 128 6 153	7,3 10,9	6 802 7 221	12,0 12,8

774 Landkreis Günzburg

111	Aletshausen	912 179	733 80,4	E Z	7 5	1,0 0,7	726 728	293 265	40,4 36,4	48 60	6,6 8,2	37 32	5,1 4,4	54 67	7,4 9,2	119 113	16,4 15,5
115	Balzhausen	919 152	767 83,5	E Z	10 3	1,3 0,4	757 764	326 284	43,1 37,2	65 82	8,6 10,7	47 44	6,2 5,8	62 93	8,2 12,2	100 90	13,2 11,8
116	Ursberg	2 658 965	1 693 63,7	E Z	22 16	1,3 0,9	1 671 1 677	687 581	41,1 34,6	164 204	9,8 12,2	151 159	9,0 9,5	99 144	5,9 8,6	226 206	13,5 12,3
117	Breitenthal	1 004 144	860 85,7	E Z	10 11	1,2 1,3	850 849	338 287	39,8 33,8	82 103	9,6 12,1	64 61	7,5 7,2	52 77	6,1 9,1	131 128	15,4 15,1
118	Bubesheim	1 113 195	918 82,5	E Z	5 4	0,5 0,4	913 914	381 333	41,7 36,4	143 162	15,7 17,7	63 62	6,9 6,8	70 109	7,7 11,9	125 106	13,7 11,6
119	Bibertal	3 786 696	3 090 81,6	E Z	27 25	0,9 0,8	3 063 3 065	1 157 944	37,8 30,8	475 525	15,5 17,1	276 302	9,0 9,9	246 412	8,0 13,4	389 366	12,7 11,9
121	Burgau, St	6 886 1 621	5 265 76,5	E Z	25 19	0,5 0,4	5 240 5 246	1 854 1 593	35,4 30,4	910 996	17,4 19,0	476 455	9,1 8,7	448 651	8,5 12,4	724 654	13,8 12,5

E = Erststimmen. Z = Zweitstimmen.



Regierungsbezirken, Kreisen und Gemeinden

DIE LINKE		Sonstige		Von den gültigen Stimmen entfielen auf																Schl. Nr.
				davon																
				FREIE WÄHLER	dieBasis	Tier-schutz-partei	Die PARTEI	ÖDP	BP	PIRATEN	Team Toden-höfer	Volt	UNAB-HÄN-GIGE	Gesund-heits-forschung	V-Partei <sup>3</sup>	Die Huma-nisten	NPD	Übrige		
Anzahl	%	Anzahl	%	Anzahl																
17	18	19	20	21	22	23	24	25	26	27	28	29	30	31	32	33	34	35		

Noch: Schwaben

220	2,1	1 223	11,8	776	291	-	-	52	-	-	-	-	-	41	-	57	-	-	6	125
240	2,3	1 308	12,6	679	262	81	66	33	35	27	19	14	21	10	22	5	9	25	-	-
12	1,7	112	16,3	98	8	-	-	3	-	-	-	-	3	-	-	-	-	-	-	133
13	1,9	102	14,8	77	10	1	4	1	-	3	-	-	4	1	-	-	1	-	-	-
67	1,6	576	13,6	362	120	-	-	33	-	-	-	-	28	-	28	-	-	-	5	136
73	1,7	632	14,9	314	115	52	36	20	7	17	18	9	18	9	5	2	5	5	-	-
17	1,6	126	12,1	78	34	-	-	4	-	-	-	-	7	-	3	-	-	-	-	137
14	1,3	136	13,1	67	25	16	12	4	1	1	-	1	6	1	-	-	-	-	2	-
60	1,7	565	16,3	427	72	-	-	19	-	-	-	-	15	-	27	-	-	-	5	139
70	2,0	541	15,6	329	66	41	14	13	11	16	1	7	11	5	4	3	8	12	-	-
22	0,9	553	23,4	454	67	-	-	15	-	-	-	-	8	-	8	-	-	-	1	140
25	1,1	496	21,0	356	54	16	3	11	14	6	2	10	9	1	3	-	4	7	-	-
18	1,8	202	19,7	130	41	-	-	16	-	-	-	-	7	-	8	-	-	-	-	143
21	2,0	210	20,4	117	39	15	6	9	6	3	3	-	5	1	4	-	-	-	2	-
135	2,5	617	11,3	363	157	-	-	28	-	-	-	-	36	-	31	-	-	-	2	144
148	2,7	675	12,4	300	133	64	31	17	13	27	26	11	16	10	7	1	5	14	-	-
8	1,2	120	17,7	79	26	-	-	10	-	-	-	-	1	-	4	-	-	-	-	146
5	0,7	122	18,1	74	20	12	2	5	-	3	1	1	-	-	1	-	1	2	-	-
7	0,8	136	15,3	88	29	-	-	4	-	-	-	-	5	-	8	-	-	-	2	147
4	0,4	144	16,1	84	23	13	5	3	3	1	-	2	5	-	-	1	1	3	-	-
15	1,2	196	16,2	146	29	-	-	10	-	-	-	-	5	-	6	-	-	-	-	150
11	0,9	184	15,1	122	25	13	4	6	3	1	-	2	2	-	-	-	-	2	4	-
10	1,6	78	12,1	53	18	-	-	3	-	-	-	-	-	-	4	-	-	-	-	153
12	1,9	86	13,4	48	14	2	2	2	4	4	1	-	-	-	2	1	3	3	-	-
16	1,7	201	20,7	162	18	-	-	13	-	-	-	-	3	-	5	-	-	-	-	164
11	1,1	165	17,0	114	15	7	4	9	2	-	-	1	2	1	3	-	1	6	-	-
50	2,0	225	9,2	146	42	-	-	4	-	-	-	-	18	-	13	-	-	2	170	-
48	1,9	265	10,8	121	43	29	9	3	8	9	5	2	10	1	1	5	8	11	-	-
10	1,2	160	19,7	116	35	-	-	5	-	-	-	-	3	-	1	-	-	-	-	179
16	2,0	173	21,2	96	35	10	5	4	11	5	-	1	1	1	1	-	2	1	-	-
145	2,7	939	17,2	575	257	-	-	40	-	-	-	-	27	-	38	-	-	-	2	182
122	2,2	956	17,5	495	234	54	35	23	21	19	9	2	25	4	13	5	11	6	-	-
23	1,5	185	12,3	120	43	-	-	4	-	-	-	-	12	-	6	-	-	-	-	183
22	1,5	189	12,5	100	31	13	7	2	5	9	3	-	6	1	1	-	6	5	-	-
10	1,5	91	13,3	63	19	-	-	5	-	-	-	-	3	-	1	-	-	-	-	186
7	1,0	103	15,0	58	22	5	1	4	4	1	-	1	3	2	-	-	-	-	2	-
11	2,3	68	14,4	43	20	-	-	4	-	-	-	-	-	-	1	-	-	-	-	187
15	3,2	60	12,7	30	17	6	1	3	-	2	-	-	-	-	-	-	-	-	1	-
15	1,9	155	19,5	96	41	-	-	7	-	-	-	-	8	-	3	-	-	-	-	188
19	2,4	156	19,5	84	40	6	4	6	4	1	-	1	6	2	2	-	-	-	-	-
1 049	1,9	9 098	16,1	6 478	1 661	-	-	332	-	-	-	-	289	-	306	-	-	-	32	Zus.
1 069	1,9	8 717	15,4	5 005	1 478	566	290	212	197	190	94	91	185	62	87	28	84	148	-	-

774

10	1,4	165	22,7	105	24	9	-	14	-	9	-	4	-	-	-	-	-	-	-	111
11	1,5	180	24,7	113	16	10	7	15	4	3	-	3	4	-	-	2	1	2	-	-
9	1,2	148	19,6	96	23	13	-	12	-	2	-	1	-	-	-	-	-	-	1	115
15	2,0	156	20,4	96	27	4	2	9	7	3	-	-	1	1	-	1	-	5	-	-
35	2,1	309	18,5	179	43	37	-	23	-	16	-	6	-	-	-	-	-	-	5	116
46	2,7	337	20,1	182	50	29	6	30	7	12	2	3	4	5	2	-	-	-	5	-
18	2,1	165	19,4	116	12	16	-	13	-	5	-	2	-	-	-	-	-	-	1	117
26	3,1	167	19,7	112	10	14	1	9	7	5	-	2	1	2	2	-	-	-	2	-
3	0,3	128	14,0	74	20	21	-	2	-	5	-	6	-	-	-	-	-	-	-	118
7	0,8	135	14,8	75	17	16	4	1	7	-	2	3	4	2	-	3	1	-	-	-
43	1,4	477	15,6	252	69	70	-	24	-	27	-	23	-	-	-	-	-	-	12	119
60	2,0	456	14,9	233	74	35	15	18	14	24	4	8	6	11	5	3	4	2	-	-
97	1,9	731	14,0	378	87	132	-	48	-	47	-	27	-	-	-	-	-	-	12	121
124	2,4	773	14,7	375	93	74	59	35	17	29	25	12	11	9	11	5	6	12	-	-

Noch: 1. Ergebnisse der Bundestagswahl 2021 nach

Schl. Nr.	Gebiet	Wahlberechtigte		Wähler		Art der Stimme	Ungültige Stimmen		Gültige Stimmen		Von den gültigen Stimmen entfielen auf									
		Nichtwähler	Wahlbeteiligung in %	Anzahl	%		Anzahl	%	CSU		SPD		GRÜNE		FDP		AfD			
									Anzahl	%	Anzahl	%	Anzahl	%	Anzahl	%	Anzahl	%		
		1	2	3	4		5	6	7	8	9	10	11	12	13	14	15	16		
Noch: Schwaben																				
774 Noch: Landkreis Günzburg																				
122	Burtenbach, M	2 467 515	1 952 79,1	E Z	14 14	0,7 0,7	1 938 1 938	624 538	32,2 27,8	277 307	14,3 15,8	168 169	8,7 8,7	156 200	8,0 10,3	310 272	16,0 14,0			
124	Deisenhausen	1 196 232	964 80,6	E Z	5 4	0,5 0,4	959 960	335 300	34,9 31,3	131 147	13,7 15,3	81 78	8,4 8,1	55 89	5,7 9,3	102 99	10,6 10,3			
127	Dürrlauringen	1 199 202	997 83,2	E Z	5 1	0,5 0,1	992 996	402 364	40,5 36,5	141 150	14,2 15,1	96 93	9,7 9,3	70 107	7,1 10,7	145 125	14,6 12,6			
129	Ebershausen	477 101	376 78,8	E Z	6 5	1,6 1,3	370 371	136 125	36,8 33,7	40 40	10,8 10,8	28 24	7,6 6,5	20 26	5,4 7,0	64 57	17,3 15,4			
133	Ellzee	948 189	759 80,1	E Z	3 4	0,4 0,5	756 755	355 305	47,0 40,4	100 107	13,2 14,2	47 53	6,2 7,0	41 66	5,4 8,7	95 90	12,6 11,9			
135	Günzburg, GKSt	14 130 3 882	10 248 72,5	E Z	68 70	0,7 0,7	10 180 10 178	3 439 2 954	33,8 29,0	1 986 2 116	19,5 20,8	1 230 1 191	12,1 11,7	763 1 169	7,5 11,5	1 313 1 184	12,9 11,6			
136	Gundremmingen	1 025 170	855 83,4	E Z	9 8	1,1 0,9	846 847	392 330	46,3 39,0	90 99	10,6 11,7	58 58	6,9 6,8	76 123	9,0 14,5	123 117	14,5 13,8			
140	Haldenwang	1 508 270	1 238 82,1	E Z	13 7	1,1 0,6	1 225 1 231	483 376	39,4 30,5	161 202	13,1 16,4	87 86	7,1 7,0	95 146	7,8 11,9	184 171	15,0 13,9			
143	Ichenhausen, St	5 922 1 560	4 362 73,7	E Z	43 32	1,0 0,7	4 319 4 330	1 570 1 303	36,4 30,1	692 771	16,0 17,8	408 408	9,4 9,4	306 497	7,1 11,5	603 571	14,0 13,2			
144	Jettingen-Scheppach, M	5 119 1 109	4 010 78,3	E Z	35 20	0,9 0,5	3 975 3 990	1 571 1 350	39,5 33,8	520 618	13,1 15,5	414 359	10,4 9,0	336 526	8,5 13,2	451 396	11,3 9,9			
145	Kammeltal	2 683 501	2 182 81,3	E Z	18 17	0,8 0,8	2 164 2 165	869 726	40,2 33,5	229 275	10,6 12,7	190 196	8,8 9,1	147 239	6,8 11,0	324 310	15,0 14,3			
148	Kötz	2 425 418	2 007 82,8	E Z	12 10	0,6 0,5	1 995 1 997	900 728	45,1 36,5	272 319	13,6 16,0	163 155	8,2 7,8	131 228	6,6 11,4	264 243	13,2 12,2			
150	Krumbach (Schwaben), St	9 337 2 321	7 016 75,1	E Z	54 35	0,8 0,5	6 962 6 981	2 535 2 180	36,4 31,2	1 064 1 186	15,3 17,0	825 782	11,9 11,2	469 772	6,7 11,1	887 828	12,7 11,9			
151	Landensberg	538 97	441 82,0	E Z	2 1	0,5 0,2	439 440	160 138	36,4 31,4	60 50	13,7 11,4	36 45	8,2 10,2	39 50	8,9 11,4	66 60	15,0 13,6			
155	Leipheim, St	4 523 1 257	3 266 72,2	E Z	24 20	0,7 0,6	3 242 3 246	1 020 894	31,5 27,5	624 659	19,2 20,3	320 352	9,9 10,8	248 350	7,6 10,8	569 465	17,6 14,3			
160	Münsterhausen, M	1 486 294	1 192 80,2	E Z	7 4	0,6 0,3	1 185 1 188	453 357	38,2 30,1	120 141	10,1 11,9	93 102	7,8 8,6	88 143	7,4 12,0	176 180	14,9 15,2			
162	Neuburg a.d.Kammel, M	2 467 489	1 978 80,2	E Z	19 15	1,0 0,8	1 959 1 963	794 688	40,5 35,0	217 235	11,1 12,0	158 151	8,1 7,7	118 192	6,0 9,8	308 289	15,7 14,7			
166	Aichen	910 150	760 83,5	E Z	4 7	0,5 0,9	756 753	343 302	45,4 40,1	64 74	8,5 9,8	51 51	6,7 6,8	45 57	6,0 7,6	123 121	16,3 16,1			
171	Offingen, M	3 111 790	2 321 74,6	E Z	18 14	0,8 0,6	2 303 2 307	816 700	35,4 30,3	405 470	17,6 20,4	195 191	8,5 8,3	168 256	7,3 11,1	336 314	14,6 13,6			
174	Rettenbach	1 335 234	1 101 82,5	E Z	13 4	1,2 0,4	1 088 1 097	422 359	38,8 32,7	139 163	12,8 14,9	100 106	9,2 9,7	101 129	9,3 11,8	149 141	13,7 12,9			
178	Röfingen	895 160	735 82,1	E Z	5 1	0,7 0,1	730 734	254 228	34,8 31,1	99 99	13,6 13,5	66 60	9,0 8,2	80 111	11,0 15,1	93 82	12,7 11,2			
185	Thannhausen, St	4 257 1 144	3 113 73,1	E Z	35 19	1,1 0,6	3 078 3 094	1 136 976	36,9 31,5	444 504	14,4 16,3	308 284	10,0 9,2	210 315	6,8 10,2	417 401	13,5 13,0			
189	Wiesenbach	820 128	692 84,4	E Z	12 7	1,7 1,0	680 685	276 232	40,6 33,9	56 70	8,2 10,2	42 45	6,2 6,6	41 67	6,0 9,8	119 124	17,5 18,1			
191	Waldstetten, M	947 192	755 79,7	E Z	5 -	0,7 -	750 755	351 299	46,8 39,6	75 95	10,0 12,6	38 43	5,1 5,7	53 92	7,1 12,2	109 94	14,5 12,5			
192	Waltenhausen	561 81	480 85,6	E Z	1 -	0,2 -	479 480	168 149	35,1 31,0	46 50	9,6 10,4	27 28	5,6 5,8	30 50	6,3 10,4	92 84	19,2 17,5			
196	Winterbach	599 100	499 83,3	E Z	5 4	1,0 0,8	494 495	169 132	34,2 26,7	81 89	16,4 18,0	42 44	8,5 8,9	44 68	8,9 13,7	70 63	14,2 12,7			
198	Ziemetshausen, M	2 347 467	1 880 80,1	E Z	16 13	0,9 0,7	1 864 1 867	710 613	38,1 32,8	219 263	11,7 14,1	189 165	10,1 8,8	127 190	6,8 10,2	240 224	12,9 12,0			
	Zusammen	90 510 21 005	69 505 76,8	E Z	557 419	0,8 0,6	68 948 69 086	25 719 21 933	37,3 31,7	10 239 11 431	14,9 16,5	6 574 6 434	9,5 9,3	5 088 7 811	7,4 11,3	9 546 8 768	13,8 12,7			

E = Erststimmen. Z = Zweitstimmen.

Regierungsbezirken, Kreisen und Gemeinden

DIE LINKE		Sonstige		Von den gültigen Stimmen entfielen auf																Schl. Nr.
				davon																
				FREIE WÄHLER	dieBasis	Tier-schutz-partei	Die PARTEI	ÖDP	BP	PIRATEN	Team Toden-höfer	Volt	UNAB-HÄN-GIGE	Gesund-heits-forschung	V-Partei <sup>3</sup>	Die Huma-nisten	NPD	Übrige		
Anzahl	%	Anzahl	%	Anzahl																
17	18	19	20	21	22	23	24	25	26	27	28	29	30	31	32	33	34	35		

Noch: Schwaben

774

24	1,2	379	19,6	247	45	34	-	21	-	21	-	10	-	-	-	-	-	1	122
33	1,7	419	21,6	268	44	25	15	13	12	13	8	2	5	4	3	-	1	6	
13	1,4	242	25,2	133	44	25	-	23	-	4	-	10	-	-	-	-	-	3	124
18	1,9	229	23,9	121	35	13	5	20	12	4	-	5	4	2	3	2	-	3	
9	0,9	129	13,0	67	17	15	-	4	-	9	-	14	-	-	-	-	-	3	127
13	1,3	144	14,5	79	13	11	11	2	3	7	1	3	4	1	2	2	1	4	
5	1,4	77	20,8	49	11	3	-	5	-	4	-	1	-	-	-	-	-	4	129
8	2,2	91	24,5	58	9	4	3	6	1	2	2	1	-	-	-	-	1	4	
9	1,2	109	14,4	71	14	8	-	8	-	5	-	3	-	-	-	-	-	-	133
13	1,7	121	16,0	79	8	5	2	3	7	7	1	2	1	5	1	-	-	-	
167	1,6	1282	12,6	568	200	216	-	69	-	78	-	140	-	-	-	-	-	11	135
219	2,2	1345	13,2	576	171	162	68	59	32	43	81	54	15	12	8	10	27	27	
6	0,7	101	11,9	63	12	13	-	4	-	4	-	5	-	-	-	-	-	-	136
12	1,4	108	12,8	77	8	9	4	1	1	1	-	1	1	2	1	-	-	2	
26	2,1	189	15,4	110	21	24	-	10	-	8	-	15	-	-	-	-	-	1	140
33	2,7	217	17,6	130	17	12	11	11	16	5	2	6	1	1	-	-	3	2	
78	1,8	662	15,3	338	82	106	-	40	-	54	-	31	-	-	-	-	-	11	143
96	2,2	684	15,8	357	76	77	26	25	18	32	21	13	15	8	2	5	4	5	
62	1,6	621	15,6	395	59	96	-	16	-	33	-	17	-	-	-	-	-	5	144
91	2,3	650	16,3	390	48	73	20	13	22	20	12	9	14	3	6	2	6	12	
34	1,6	371	17,1	227	45	51	-	21	-	13	-	12	-	-	-	-	-	2	145
38	1,8	381	17,6	231	43	35	15	13	9	5	4	5	8	1	4	1	2	5	
22	1,1	243	12,2	153	30	25	-	8	-	14	-	9	-	-	-	-	-	4	148
35	1,8	289	14,5	182	26	14	16	6	18	2	3	8	8	-	1	-	3	2	
140	2,0	1042	15,0	546	141	175	-	80	-	51	-	28	-	-	-	-	-	21	150
178	2,5	1055	15,1	530	129	107	43	67	31	28	35	16	17	11	12	1	14	14	
4	0,9	74	16,9	50	9	8	-	3	-	3	-	-	-	-	-	-	-	1	151
6	1,4	91	20,7	62	7	5	3	1	1	1	-	-	3	-	1	-	5	2	
73	2,3	388	12,0	162	73	78	-	13	-	28	-	26	-	-	-	-	-	8	155
90	2,8	436	13,4	155	65	55	27	9	7	16	43	14	17	5	4	5	8	6	
24	2,0	231	19,5	136	30	24	-	19	-	17	-	2	-	-	-	-	-	3	160
28	2,4	237	19,9	131	22	21	19	11	10	10	1	-	2	2	-	3	1	4	
11	0,6	353	18,0	215	58	32	-	25	-	11	-	7	-	-	-	-	-	5	162
30	1,5	378	19,3	224	52	21	11	23	9	5	6	6	3	2	4	2	4	6	
9	1,2	121	16,0	91	11	10	-	4	-	4	-	1	-	-	-	-	-	-	166
17	2,3	131	17,4	98	12	3	2	3	5	3	-	2	-	-	1	-	-	2	
42	1,8	341	14,8	168	55	56	-	12	-	26	-	19	-	-	-	-	-	5	171
37	1,6	339	14,7	166	46	39	21	6	4	12	4	10	4	4	1	6	7	9	
9	0,8	168	15,4	88	25	23	-	8	-	12	-	10	-	-	-	-	-	2	174
15	1,4	184	16,8	101	22	15	7	7	-	7	4	3	6	7	1	-	3	1	
11	1,5	127	17,4	68	21	16	-	8	-	8	-	5	-	-	-	-	-	1	178
23	3,1	131	17,8	68	18	11	6	4	4	6	1	4	-	1	4	-	1	3	
60	1,9	503	16,3	288	66	73	-	28	-	34	-	8	-	-	-	-	-	6	185
66	2,1	548	17,7	290	65	49	23	30	14	20	17	6	5	3	1	8	7	10	
9	1,3	137	20,1	98	12	12	-	4	-	5	-	2	-	-	-	-	-	4	189
14	2,0	133	19,4	91	11	11	2	2	3	4	-	1	4	1	-	-	-	3	
6	0,8	118	15,7	76	11	15	-	3	-	8	-	5	-	-	-	-	-	-	191
6	0,8	126	16,7	75	12	9	5	3	2	5	4	2	1	1	-	1	2	4	
8	1,7	108	22,5	79	9	7	-	10	-	1	-	2	-	-	-	-	-	-	192
10	2,1	109	22,7	74	9	6	1	8	3	3	-	2	1	-	-	-	2	-	
11	2,2	77	15,6	49	14	5	-	2	-	5	-	2	-	-	-	-	-	-	196
10	2,0	89	18,0	61	11	2	1	2	1	2	-	3	2	1	1	-	-	2	
31	1,7	348	18,7	231	49	40	-	12	-	11	-	4	-	-	-	-	-	1	198
46	2,5	366	19,6	236	50	24	16	9	4	6	3	2	3	2	3	1	-	7	
1118	1,6	10664	15,5	5966	1442	1488	-	596	-	582	-	457	-	-	-	-	-	133	Zus.
1474	2,1	11235	16,3	6096	1316	1000	477	474	312	345	286	211	175	109	84	63	114	173	

Noch: 1. Ergebnisse der Bundestagswahl 2021 nach

Schl. Nr.	Gebiet	Wahlberechtigte		Wähler		Art der Stimme	Ungültige Stimmen		Gültige Stimmen		Von den gültigen Stimmen entfielen auf									
		Nichtwähler	Wahlbeteiligung in %	Anzahl	%		Anzahl	%	CSU		SPD		GRÜNE		FDP		AfD			
									Anzahl	%	Anzahl	%	Anzahl	%	Anzahl	%	Anzahl	%		
1	2	3	4	5	6	7	8	9	10	11	12	13	14	15	16					

Noch: Schwaben

775 Landkreis Neu-Ulm

111	Altenstadt, M	3 766 802	2 964 78,7	E Z	26 19	0,9 0,6	2 938 2 945	1 065 930	36,2 31,6	518 398	17,6 13,5	208 265	7,1 9,0	216 339	7,4 11,5	444 467	15,1 15,9
115	Bellenberg	3 485 615	2 870 82,4	E Z	30 18	1,0 0,6	2 840 2 852	1 086 904	38,2 31,7	611 528	21,5 18,5	290 328	10,2 11,5	169 319	6,0 11,2	293 294	10,3 10,3
118	Buch, M	3 173 593	2 580 81,3	E Z	10 15	0,4 0,6	2 570 2 565	1 107 848	43,1 33,1	303 348	11,8 13,6	165 201	6,4 7,8	178 293	6,9 11,4	374 427	14,6 16,6
126	Holzheim	1 524 210	1 314 86,2	E Z	8 4	0,6 0,3	1 306 1 310	576 481	44,1 36,7	164 201	12,6 15,3	183 165	14,0 12,6	98 164	7,5 12,5	136 145	10,4 11,1
129	Illertissen, St	12 781 2 879	9 902 77,5	E Z	89 76	0,9 0,8	9 813 9 826	3 362 3 045	34,3 31,0	2 180 1 654	22,2 16,8	899 1 082	9,2 11,0	781 1 250	8,0 12,7	1 140 1 212	11,6 12,3
132	Kellmünz a.d.Iller, M	1 075 244	831 77,3	E Z	3 3	0,4 0,4	828 828	298 275	36,0 33,2	120 97	14,5 11,7	63 75	7,6 9,1	57 92	6,9 11,1	117 126	14,1 15,2
134	Nersingen	6 670 1 300	5 370 80,5	E Z	49 34	0,9 0,6	5 321 5 336	2 042 1 671	38,4 31,3	948 1 077	17,8 20,2	591 635	11,1 11,9	462 640	8,7 12,0	549 553	10,3 10,4
135	Neu-Ulm, GKSt	38 979 9 265	29 714 76,2	E Z	215 168	0,7 0,6	29 499 29 546	9 660 8 175	32,7 27,7	5 665 5 866	19,2 19,9	5 125 5 115	17,4 17,3	2 735 3 766	9,3 12,7	2 666 2 792	9,0 9,4
139	Elchingen	6 984 1 184	5 800 83,0	E Z	50 39	0,9 0,7	5 750 5 761	2 168 1 880	37,7 32,6	1 050 1 163	18,3 20,2	896 869	15,6 15,1	510 712	8,9 12,4	427 446	7,4 7,7
141	Oberroth	739 140	599 81,1	E Z	2 -	0,3 -	597 599	221 196	37,0 32,7	57 64	9,5 10,7	45 45	7,5 7,5	42 51	7,0 8,5	94 95	15,7 15,9
142	Osterberg	721 100	621 86,1	E Z	6 4	1,0 0,6	615 617	234 188	38,0 30,5	89 78	14,5 12,6	31 46	5,0 7,5	42 66	6,8 10,7	94 86	15,3 13,9
143	Pfaffenhofen a.d.Roth, M	5 639 1 005	4 634 82,2	E Z	28 24	0,6 0,5	4 606 4 610	1 983 1 582	43,1 34,3	628 799	13,6 17,3	515 498	11,2 10,8	296 534	6,4 11,6	424 433	9,2 9,4
149	Roggenburg	2 211 409	1 802 81,5	E Z	17 6	0,9 0,3	1 785 1 796	790 639	44,3 35,6	159 227	8,9 12,6	142 167	8,0 9,3	98 203	5,5 11,3	191 215	10,7 12,0
152	Senden, St	15 520 4 071	11 449 73,8	E Z	91 81	0,8 0,7	11 358 11 368	4 119 3 523	36,3 31,0	2 157 2 360	19,0 20,8	1 405 1 205	12,4 10,6	879 1 293	7,7 11,4	1 348 1 397	11,9 12,3
161	Unterroth	881 163	718 81,5	E Z	7 6	1,0 0,8	711 712	294 240	41,4 33,7	81 84	11,4 11,8	42 40	5,9 5,6	34 70	4,8 9,8	122 123	17,2 17,3
162	Vöhringen, St	9 708 2 259	7 449 76,7	E Z	45 28	0,6 0,4	7 404 7 421	2 779 2 346	37,5 31,6	1 446 1 478	19,5 19,9	759 756	10,3 10,2	555 830	7,5 11,2	796 829	10,8 11,2
164	Weißenhorn, St	10 253 1 862	8 391 81,8	E Z	88 65	1,0 0,8	8 303 8 326	3 563 2 736	42,9 32,9	1 056 1 379	12,7 16,6	926 954	11,2 11,5	569 1 014	6,9 12,2	837 942	10,1 11,3
	Zusammen	124 109 27 101	97 008 78,2	E Z	764 590	0,8 0,6	96 244 96 418	35 347 29 659	36,7 30,8	17 232 17 801	17,9 18,5	12 285 12 446	12,8 12,9	7 721 11 636	8,0 12,1	10 052 10 582	10,4 11,0

776 Landkreis Lindau (Bodensee)

111	Bodolz	2 254 428	1 826 81,0	E Z	10 6	0,5 0,3	1 816 1 820	606 579	33,4 31,8	301 331	16,6 18,2	389 324	21,4 17,8	202 253	11,1 13,9	126 102	6,9 5,6
112	Gestratz	1 039 166	873 84,0	E Z	3 3	0,3 0,3	870 870	298 279	34,3 32,1	130 113	14,9 13,0	124 108	14,3 12,4	71 90	8,2 10,3	76 79	8,7 9,1
113	Grünenbach	1 183 198	985 83,3	E Z	7 6	0,7 0,6	978 979	290 277	29,7 28,3	187 151	19,1 15,4	155 147	15,8 15,0	80 98	8,2 10,0	76 72	7,8 7,4
114	Heimenkirch, M	2 618 573	2 045 78,1	E Z	21 14	1,0 0,7	2 024 2 031	595 602	29,4 29,6	426 347	21,0 17,1	307 294	15,2 14,5	179 196	8,8 9,7	182 187	9,0 9,2
115	Hergensweiler	1 457 219	1 238 85,0	E Z	6 4	0,5 0,3	1 232 1 234	398 392	32,3 31,8	203 218	16,5 17,7	244 198	19,8 16,0	112 129	9,1 10,5	105 100	8,5 8,1
116	Lindau (Bodensee), GKSt	17 869 3 909	13 960 78,1	E Z	96 81	0,7 0,6	13 864 13 879	4 227 3 976	30,5 28,6	2 634 2 828	19,0 20,4	3 081 2 552	22,2 18,4	1 285 1 599	9,3 11,5	968 852	7,0 6,1
117	Lindenberg i.Allgäu, St	8 264 2 021	6 243 75,5	E Z	63 54	1,0 0,9	6 180 6 189	1 470 1 521	23,8 24,6	1 881 1 446	30,4 23,4	923 1 022	14,9 16,5	575 694	9,3 11,2	466 471	7,5 7,6
118	Maierhöfen	1 267 356	911 71,9	E Z	15 11	1,6 1,2	896 900	276 255	30,8 28,3	141 141	15,7 15,7	170 158	19,0 17,6	81 93	9,0 10,3	70 64	7,8 7,1
120	Nonnenhorn	1 395 196	1 199 85,9	E Z	7 8	0,6 0,7	1 192 1 191	538 475	45,1 39,9	136 156	11,4 13,1	228 216	19,1 18,1	118 150	9,9 12,6	56 57	4,7 4,8
121	Oberreute	1 276 246	1 030 80,7	E Z	6 3	0,6 0,3	1 024 1 027	390 374	38,1 36,4	170 160	16,6 15,6	138 126	13,5 12,3	100 109	9,8 10,6	74 69	7,2 6,7

E = Erststimmen. Z = Zweitstimmen.

Regierungsbezirken, Kreisen und Gemeinden

DIE LINKE		Sonstige		Von den gültigen Stimmen entfielen auf																Schl. Nr.
				davon																
				FREIE WÄHLER	dieBasis	Tier-schutz-partei	Die PARTEI	ÖDP	BP	PIRATEN	Team Toden-höfer	Volt	UNAB-HÄN-GIGE	Gesund-heits-forschung	V-Partei <sup>3</sup>	Die Huma-nisten	NPD	Übrige		
Anzahl	%	Anzahl	%	Anzahl																
17	18	19	20	21	22	23	24	25	26	27	28	29	30	31	32	33	34	35		

Noch: Schwaben

																			<b>775</b>
56	1,9	431	14,7	188	79	79	-	24	-	33	-	10	-	-	-	-	-	18	111
66	2,2	480	16,3	216	65	69	14	19	5	19	22	9	12	6	4	4	10	6	
45	1,6	346	12,2	187	45	55	-	15	-	28	-	6	-	-	-	-	-	10	115
73	2,6	406	14,2	212	46	34	21	10	11	12	16	3	11	8	1	2	6	13	
28	1,1	415	16,1	270	34	42	-	37	-	16	-	2	-	-	-	-	-	14	118
35	1,4	413	16,1	284	30	24	10	24	9	8	2	1	4	2	3	1	4	7	
19	1,5	130	10,0	67	10	24	-	14	-	10	-	2	-	-	-	-	-	3	126
24	1,8	130	9,9	53	8	17	10	11	3	8	4	-	2	-	-	2	6	6	
204	2,1	1247	12,7	668	172	192	-	81	-	83	-	20	-	-	-	-	-	31	129
264	2,7	1319	13,4	688	175	142	51	43	26	50	40	17	21	13	5	4	18	26	
13	1,6	160	19,3	80	18	27	-	13	-	18	-	2	-	-	-	-	-	2	132
20	2,4	143	17,3	72	12	13	8	10	5	5	2	2	8	1	1	-	1	3	
110	2,1	619	11,6	316	66	120	-	17	-	61	-	32	-	-	-	-	-	7	134
124	2,3	636	11,9	289	69	81	22	16	15	29	35	18	25	8	3	4	7	15	
736	2,5	2912	9,9	933	444	707	-	184	-	405	-	172	-	-	-	-	-	67	135
969	3,3	2863	9,7	853	380	422	237	123	50	190	219	123	62	29	27	41	13	94	
106	1,8	593	10,3	273	101	120	-	30	-	36	-	28	-	-	-	-	-	5	139
134	2,3	557	9,7	222	88	87	35	16	11	18	22	16	12	7	3	2	3	15	
8	1,3	130	21,8	84	23	8	-	4	-	5	-	5	-	-	-	-	-	1	141
10	1,7	138	23,0	86	22	7	3	5	5	2	2	3	2	-	-	-	1	-	
6	1,0	119	19,3	78	9	11	-	13	-	6	-	-	-	-	-	-	-	2	142
8	1,3	145	23,5	83	14	9	4	10	2	10	1	1	1	-	4	-	6	-	
69	1,5	691	15,0	376	83	98	-	56	-	29	-	21	-	-	-	-	-	28	143
84	1,8	680	14,8	360	77	62	23	31	18	17	19	16	14	6	3	4	6	24	
24	1,3	381	21,3	269	29	27	-	29	-	12	-	9	-	-	-	-	-	6	149
27	1,5	318	17,7	194	27	22	10	15	10	6	4	10	5	3	2	-	4	6	
317	2,8	1133	10,0	451	181	269	-	59	-	98	-	40	-	-	-	-	-	35	152
322	2,8	1268	11,2	412	180	193	77	36	39	55	115	34	33	11	14	13	20	36	
9	1,3	129	18,1	82	10	24	-	7	-	3	-	2	-	-	-	-	-	1	161
13	1,8	142	19,9	90	10	20	3	3	3	2	1	2	2	3	1	-	2	-	
164	2,2	905	12,2	413	143	188	-	49	-	67	-	18	-	-	-	-	-	27	162
199	2,7	983	13,2	417	132	134	52	28	28	33	59	10	26	12	15	6	12	19	
137	1,7	1215	14,6	587	125	150	-	227	-	75	-	33	-	-	-	-	-	18	164
195	2,3	1106	13,3	485	127	130	60	91	40	48	31	25	19	12	4	6	17	11	
2051	2,1	11556	12,0	5322	1572	2141	-	859	-	985	-	402	-	-	-	-	-	275	Zus.
2567	2,7	11727	12,2	5016	1462	1466	640	491	280	512	594	290	259	121	90	89	136	281	

**776**

57	3,1	135	7,4	50	49	-	18	14	-	-	-	-	-	-	3	-	-	1	111
57	3,1	174	9,6	64	47	16	14	14	-	3	1	3	-	3	2	1	2	4	
20	2,3	151	17,4	89	34	-	5	16	-	-	-	-	-	-	1	-	-	6	112
26	3,0	175	20,1	98	35	13	5	11	2	1	2	-	3	1	-	1	2	1	
26	2,7	164	16,8	95	40	-	10	16	-	-	-	-	-	-	3	-	-	-	113
23	2,3	211	21,6	130	38	10	3	16	3	1	2	2	1	-	2	-	-	3	
58	2,9	277	13,7	153	63	-	21	20	-	-	-	-	-	-	10	-	-	10	114
67	3,3	338	16,6	187	63	23	12	16	9	7	2	5	7	-	4	1	-	2	
31	2,5	139	11,3	65	36	-	20	13	-	-	-	-	-	-	5	-	-	-	115
41	3,3	156	12,6	63	33	15	14	5	7	3	5	2	4	2	1	-	-	2	
475	3,4	1194	8,6	474	381	-	140	138	-	-	-	-	-	-	48	-	-	13	116
603	4,3	1469	10,6	490	370	129	103	99	24	36	52	57	19	10	24	20	3	33	
158	2,6	707	11,4	402	147	-	68	58	-	-	-	-	-	-	23	-	-	9	117
190	3,1	845	13,7	395	146	79	54	42	11	26	22	7	11	9	12	6	5	20	
23	2,6	135	15,1	67	31	-	19	12	-	-	-	-	-	-	4	-	-	2	118
35	3,9	154	17,1	77	26	7	10	12	3	7	-	1	2	2	-	-	1	4	
21	1,8	95	8,0	34	36	-	9	10	-	-	-	-	-	-	2	-	-	4	120
29	2,4	108	9,1	27	34	12	4	11	4	4	2	4	1	1	1	1	-	2	
22	2,1	130	12,7	82	23	-	6	9	-	-	-	-	-	-	9	-	-	1	121
22	2,1	167	16,3	101	28	13	3	4	4	3	1	3	-	-	2	3	1	1	

Noch: 1. Ergebnisse der Bundestagswahl 2021 nach

Schl. Nr.	Gebiet	Wahlberechtigte		Wähler		Art der Stimme	Ungültige Stimmen		Gültige Stimmen		Von den gültigen Stimmen entfielen auf									
		Nichtwähler	Wahlbeteiligung in %	Anzahl	%		Anzahl	%	CSU		SPD		GRÜNE		FDP		AfD			
									Anzahl	%	Anzahl	%	Anzahl	%	Anzahl	%	Anzahl	%		
		1	2	3	4		5	6	7	8	9	10	11	12	13	14	15	16		

Noch: Schwaben

776 Noch: Landkreis Lindau (Bodensee)

122	Opfenbach .....	1 683	1 341	E	7	0,5	1 334	423	31,7	212	15,9	182	13,6	117	8,8	173	13,0
		342	79,7	Z	4	0,3	1 337	415	31,0	195	14,6	158	11,8	128	9,6	170	12,7
124	Röthenbach (Allgäu) .....	1 517	1 214	E	6	0,5	1 208	315	26,1	262	21,7	212	17,5	101	8,4	89	7,4
		303	80,0	Z	5	0,4	1 209	299	24,7	220	18,2	198	16,4	113	9,3	92	7,6
125	Scheidegg, M .....	3 218	2 669	E	27	1,0	2 642	749	28,3	613	23,2	440	16,7	258	9,8	182	6,9
		549	82,9	Z	12	0,4	2 657	761	28,6	488	18,4	448	16,9	324	12,2	170	6,4
126	Sigmarzell .....	2 173	1 828	E	11	0,6	1 817	603	33,2	286	15,7	314	17,3	184	10,1	185	10,2
		345	84,1	Z	4	0,2	1 824	569	31,2	283	15,5	259	14,2	244	13,4	177	9,7
127	Stiefenhofen .....	1 494	1 249	E	15	1,2	1 234	395	32,0	207	16,8	153	12,4	113	9,2	134	10,9
		245	83,6	Z	9	0,7	1 240	363	29,3	166	13,4	153	12,3	133	10,7	125	10,1
128	Wasserburg (Bodensee) .....	3 051	2 554	E	12	0,5	2 542	987	38,8	368	14,5	509	20,0	277	10,9	139	5,5
		497	83,7	Z	5	0,2	2 549	946	37,1	416	16,3	416	16,3	347	13,6	131	5,1
129	Weiler-Simmerberg, M .....	4 641	3 622	E	24	0,7	3 598	1 036	28,8	806	22,4	626	17,4	320	8,9	263	7,3
		1 019	78,0	Z	18	0,5	3 604	1 008	28,0	698	19,4	618	17,1	370	10,3	257	7,1
130	Weißenberg .....	2 011	1 656	E	8	0,5	1 648	548	33,3	311	18,9	305	18,5	183	11,1	100	6,1
		355	82,3	Z	7	0,4	1 649	536	32,5	293	17,8	263	15,9	232	14,1	102	6,2
131	Hergatz .....	1 919	1 630	E	11	0,7	1 619	523	32,3	257	15,9	289	17,9	173	10,7	134	8,3
		289	84,9	Z	9	0,6	1 621	496	30,6	215	13,3	287	17,7	205	12,6	131	8,1
	Zusammen	60 329	48 073	E	355	0,7	47 718	14 667	30,7	9 531	20,0	8 789	18,4	4 529	9,5	3 598	7,5
		12 256	79,7	Z	263	0,5	47 810	14 123	29,5	8 865	18,5	7 945	16,6	5 507	11,5	3 408	7,1

777 Landkreis Ostallgäu

111	Aitrang .....	1 643	1 436	E	12	0,8	1 424	571	40,1	156	11,0	156	11,0	88	6,2	134	9,4
		207	87,4	Z	12	0,8	1 424	467	32,8	214	15,0	150	10,5	132	9,3	125	8,8
112	Biessenhofen .....	3 205	2 670	E	23	0,9	2 647	1 073	40,5	265	10,0	302	11,4	213	8,0	199	7,5
		535	83,3	Z	14	0,5	2 656	865	32,6	384	14,5	363	13,7	300	11,3	198	7,5
114	Baisweil .....	1 038	875	E	10	1,1	865	317	36,6	64	7,4	92	10,6	67	7,7	108	12,5
		163	84,3	Z	5	0,6	870	252	29,0	105	12,1	85	9,8	106	12,2	115	13,2
118	Bidingen .....	1 414	1 198	E	10	0,8	1 188	494	41,6	80	6,7	110	9,3	55	4,6	141	11,9
		216	84,7	Z	2	0,2	1 196	357	29,8	145	12,1	119	9,9	108	9,0	136	11,4
121	Buchloe, St .....	9 656	7 687	E	42	0,5	7 645	2 850	37,3	1 091	14,3	1 241	16,2	564	7,4	637	8,3
		1 969	79,6	Z	34	0,4	7 653	2 323	30,4	1 380	18,0	1 235	16,1	817	10,7	625	8,2
124	Eggenthal .....	1 056	888	E	6	0,7	882	439	49,8	71	8,0	84	9,5	36	4,1	75	8,5
		168	84,1	Z	5	0,6	883	365	41,3	95	10,8	95	10,8	76	8,6	67	7,6
125	Eisenberg .....	951	795	E	2	0,3	793	394	49,7	79	10,0	88	11,1	48	6,1	46	5,8
		156	83,6	Z	2	0,3	793	311	39,2	114	14,4	86	10,8	84	10,6	55	6,9
128	Friesenried .....	1 243	1 082	E	10	0,9	1 072	420	39,2	94	8,8	150	14,0	79	7,4	66	6,2
		161	87,0	Z	8	0,7	1 074	312	29,1	148	13,8	142	13,2	126	11,7	77	7,2
129	Füssen, St .....	10 701	8 000	E	54	0,7	7 946	3 177	40,0	1 134	14,3	1 118	14,1	575	7,2	620	7,8
		2 701	74,8	Z	34	0,4	7 966	2 616	32,8	1 388	17,4	1 130	14,2	883	11,1	652	8,2
130	Germaringen .....	3 080	2 567	E	24	0,9	2 543	1 135	44,6	250	9,8	300	11,8	179	7,0	218	8,6
		513	83,3	Z	14	0,5	2 553	910	35,6	339	13,3	315	12,3	314	12,3	229	9,0
131	Görisried .....	1 065	874	E	3	0,3	871	385	44,2	76	8,7	97	11,1	54	6,2	73	8,4
		191	82,1	Z	2	0,2	872	300	34,4	109	12,5	94	10,8	95	10,9	78	8,9
135	Hopferau .....	920	786	E	1	0,1	785	359	45,7	64	8,2	60	7,6	58	7,4	70	8,9
		134	85,4	Z	1	0,1	785	274	34,9	81	10,3	57	7,3	95	12,1	78	9,9
138	Günzach .....	1 095	905	E	11	1,2	894	327	36,6	97	10,9	103	11,5	61	6,8	90	10,1
		190	82,6	Z	7	0,8	898	268	29,8	134	14,9	111	12,4	105	11,7	84	9,4
139	Irsee, M .....	1 165	1 012	E	7	0,7	1 005	428	42,6	91	9,1	195	19,4	48	4,8	58	5,8
		153	86,9	Z	7	0,7	1 005	295	29,4	162	16,1	206	20,5	114	11,3	57	5,7
140	Jengen .....	2 015	1 706	E	15	0,9	1 691	688	40,7	170	10,1	205	12,1	149	8,8	133	7,9
		309	84,7	Z	5	0,3	1 701	558	32,8	227	13,3	204	12,0	201	11,8	132	7,8
141	Kaltental, M .....	1 361	1 192	E	12	1,0	1 180	506	42,9	89	7,5	153	13,0	80	6,8	100	8,5
		169	87,6	Z	5	0,4	1 187	452	38,1	125	10,5	154	13,0	122	10,3	103	8,7
144	Kraftsried .....	693	590	E	3	0,5	587	264	45,0	42	7,2	53	9,0	38	6,5	38	6,5
		103	85,1	Z	4	0,7	586	193	32,9	66	11,3	58	9,9	69	11,8	38	6,5
145	Lamerdingen .....	1 608	1 382	E	15	1,1	1 367	579	42,4	159	11,6	168	12,3	85	6,2	105	7,7
		226	85,9	Z	13	0,9	1 369	488	35,6	177	12,9	175	12,8	135	9,9	106	7,7

E = Erststimmen. Z = Zweitstimmen.

Regierungsbezirken, Kreisen und Gemeinden

DIE LINKE		Sonstige		Von den gültigen Stimmen entfielen auf																Schl. Nr.
				davon																
				FREIE WÄHLER	dieBasis	Tier-schutz-partei	Die PARTEI	ÖDP	BP	PIRATEN	Team Toden-höfer	Volt	UNAB-HÄN-GIGE	Gesund-heits-forschung	V-Partei <sup>3</sup>	Die Huma-nisten	NPD	Übrige		
Anzahl	%	Anzahl	%	Anzahl																
17	18	19	20	21	22	23	24	25	26	27	28	29	30	31	32	33	34	35		

Noch: Schwaben

																				776
39	2,9	188	14,1	111	38	-	15	19	-	-	-	-	-	-	1	-	-	-	4	122
40	3,0	231	17,3	121	38	17	11	11	5	4	1	2	1	1	2	2	2	2	13	
36	3,0	193	16,0	106	51	-	16	15	-	-	-	-	-	-	3	-	-	-	2	124
46	3,8	241	19,9	114	44	13	18	7	10	7	12	3	2	3	2	-	2	4		
72	2,7	328	12,4	191	65	-	22	38	-	-	-	-	-	-	10	-	-	-	2	125
86	3,2	380	14,3	200	63	31	15	27	15	9	1	4	3	2	3	2	-	5		
36	2,0	209	11,5	88	60	-	38	18	-	-	-	-	-	-	2	-	-	-	3	126
45	2,5	247	13,5	102	65	23	24	11	7	2	2	3	-	-	2	3	-	3		
26	2,1	206	16,7	147	30	-	13	13	-	-	-	-	-	-	1	-	-	-	2	127
29	2,3	271	21,9	193	29	16	4	14	4	3	-	4	-	-	-	-	-	-	4	
49	1,9	213	8,4	121	48	-	28	12	-	-	-	-	-	-	3	-	-	-	1	128
53	2,1	240	9,4	114	45	21	18	5	8	8	4	6	2	-	4	4	-	1		
64	1,8	483	13,4	260	122	-	41	43	-	-	-	-	-	-	8	-	-	-	9	129
86	2,4	567	15,7	279	100	53	29	36	9	14	7	6	6	3	8	2	1	14		
31	1,9	170	10,3	94	40	-	17	14	-	-	-	-	-	-	3	-	-	-	2	130
36	2,2	187	11,3	96	37	9	12	10	1	4	1	4	5	3	1	1	1	2		
42	2,6	201	12,4	88	67	-	22	17	-	-	-	-	-	-	6	-	-	-	1	131
44	2,7	243	15,0	113	66	24	12	12	2	6	1	2	1	2	1	1	-	-		
1 286	2,7	5 318	11,1	2 717	1 361	-	528	495	-	-	-	-	-	-	145	-	-	-	72	Zus.
1 558	3,3	6 404	13,4	2 964	1 307	524	365	363	128	148	118	118	68	42	73	48	20	118		

777

69	4,8	250	17,6	163	54	-	16	8	-	-	-	-	-	-	9	-	-	-	-	111
40	2,8	296	20,8	185	48	11	11	13	11	3	1	-	5	-	2	-	3	3		
191	7,2	404	15,3	236	85	-	40	32	-	-	-	-	-	-	11	-	-	-	-	112
103	3,9	443	16,7	234	73	23	18	29	22	9	12	-	3	3	5	2	4	6		
32	3,7	185	21,4	107	44	-	17	15	-	-	-	-	-	-	2	-	-	-	-	114
23	2,6	184	21,1	95	32	4	6	8	23	4	-	3	2	3	2	-	2	-		
46	3,9	262	22,1	162	59	-	29	10	-	-	-	-	-	-	2	-	-	-	-	118
28	2,3	303	25,3	186	51	11	15	5	16	8	7	1	1	1	-	1	-	-		
281	3,7	981	12,8	537	211	-	107	89	-	-	-	-	-	-	37	-	-	-	-	121
215	2,8	1 058	13,8	493	199	74	64	52	35	37	25	14	9	7	12	10	7	20		
35	4,0	142	16,1	98	29	-	6	9	-	-	-	-	-	-	-	-	-	-	-	124
24	2,7	161	18,2	112	24	4	7	5	6	-	-	-	2	1	-	-	-	-	-	
19	2,4	119	15,0	83	27	-	4	5	-	-	-	-	-	-	-	-	-	-	-	125
9	1,1	134	16,9	99	11	5	3	5	3	1	1	-	2	-	1	1	1	1		
49	4,6	214	20,0	127	49	-	11	25	-	-	-	-	-	-	2	-	-	-	-	128
27	2,5	242	22,5	123	43	15	9	22	10	5	2	5	2	-	-	-	-	6		
233	2,9	1 089	13,7	523	343	-	93	104	-	-	-	-	-	-	26	-	-	-	-	129
215	2,7	1 082	13,6	462	232	102	65	67	26	21	36	10	8	8	11	7	5	22		
80	3,1	381	15,0	208	92	-	30	33	-	-	-	-	-	-	18	-	-	-	-	130
54	2,1	392	15,4	207	66	28	17	19	12	7	15	4	4	1	4	-	4	4		
27	3,1	159	18,3	99	35	-	13	9	-	-	-	-	-	-	3	-	-	-	-	131
23	2,6	173	19,8	106	29	9	7	5	2	2	3	1	1	-	2	3	-	3		
17	2,2	157	20,0	116	28	-	8	4	-	-	-	-	-	-	1	-	-	-	-	135
11	1,4	189	24,1	131	28	7	6	3	5	2	1	2	1	-	-	-	1	2		
26	2,9	190	21,3	125	35	-	19	11	-	-	-	-	-	-	-	-	-	-	-	138
12	1,3	184	20,5	118	32	4	9	5	10	-	3	-	-	-	-	-	-	3		
61	6,1	124	12,3	62	42	-	6	11	-	-	-	-	-	-	3	-	-	-	-	139
37	3,7	134	13,3	60	30	14	11	8	2	2	1	-	-	-	-	-	2	4		
61	3,6	285	16,9	168	55	-	24	35	-	-	-	-	-	-	3	-	-	-	-	140
44	2,6	335	19,7	198	46	19	18	23	8	5	9	1	2	1	3	1	-	1		
53	4,5	199	16,9	116	53	-	16	9	-	-	-	-	-	-	5	-	-	-	-	141
32	2,7	199	16,8	105	48	11	10	4	4	6	1	3	2	1	-	2	-	2		
19	3,2	133	22,7	91	24	-	12	2	-	-	-	-	-	-	4	-	-	-	-	144
12	2,0	150	25,6	105	20	6	3	-	8	3	2	-	1	1	-	-	-	-	1	
34	2,5	237	17,3	140	59	-	15	19	-	-	-	-	-	-	4	-	-	-	-	145
28	2,0	260	19,0	152	46	24	8	12	5	3	-	-	4	-	2	-	1	3		

Noch: 1. Ergebnisse der Bundestagswahl 2021 nach

Schl. Nr.	Gebiet	Wahlberechtigte		Wähler	Art der Stimme	Ungültige Stimmen		Gültige Stimmen		Von den gültigen Stimmen entfielen auf									
		Nichtwähler	Wahlbeteiligung in %			Anzahl	%	Anzahl	CSU		SPD		GRÜNE		FDP		AfD		
				Anzahl					%	Anzahl	%	Anzahl	%	Anzahl	%	Anzahl	%	Anzahl	%
		1	2	3		4	5	6	7	8	9	10	11	12	13	14	15	16	
Noch: Schwaben																			
777 Noch: Landkreis Ostallgäu																			
147	Lechbruck am See .....	2 133 416	1 717 80,5	E Z	9 5	0,5 0,3	1 708 1 712	730 572	42,7 33,4	192 254	11,2 14,8	143 138	8,4 8,1	120 169	7,0 9,9	176 175	10,3 10,2		
149	Lengenwang .....	1 183 189	994 84,0	E Z	13 3	1,3 0,3	981 991	446 365	45,5 36,8	75 107	7,6 10,8	82 81	8,4 8,2	59 98	6,0 9,9	109 126	11,1 12,7		
151	Marktobendorf, St .....	13 582 2 616	10 966 80,7	E Z	88 52	0,8 0,5	10 878 10 914	4 216 3 281	38,8 30,1	1 429 1 931	13,1 17,7	1 335 1 377	12,3 12,6	752 1 161	6,9 10,6	972 971	8,9 8,9		
152	Mauerstetten .....	2 482 360	2 122 85,5	E Z	13 9	0,6 0,4	2 109 2 113	1 004 800	47,6 37,9	224 311	10,6 14,7	253 258	12,0 12,2	119 225	5,6 10,6	150 158	7,1 7,5		
153	Nesselwang, M .....	2 848 512	2 336 82,0	E Z	12 6	0,5 0,3	2 324 2 330	966 807	41,6 34,6	290 360	12,5 15,5	347 347	14,9 14,9	128 225	5,5 9,7	157 163	6,8 7,0		
154	Obergünzburg, M .....	4 986 958	4 028 80,8	E Z	46 34	1,1 0,8	3 982 3 994	1 475 1 116	37,0 27,9	410 585	10,3 14,6	490 526	12,3 13,2	243 418	6,1 10,5	423 406	10,6 10,2		
155	Oberostendorf .....	1 176 143	1 033 87,8	E Z	15 12	1,5 1,2	1 018 1 021	445 377	43,7 36,9	93 120	9,1 11,8	112 119	11,0 11,7	69 99	6,8 9,7	90 89	8,8 8,7		
157	Osterzell .....	576 63	513 89,1	E Z	5 2	1,0 0,4	508 511	203 168	40,0 32,9	78 86	15,4 16,8	46 50	9,1 9,8	24 40	4,7 7,8	63 59	12,4 11,5		
158	Pforzen .....	1 763 279	1 484 84,2	E Z	4 9	0,3 0,6	1 480 1 475	640 495	43,2 33,6	148 205	10,0 13,9	146 149	9,9 10,1	88 164	5,9 11,1	163 170	11,0 11,5		
159	Pfronten .....	6 356 1 249	5 107 80,3	E Z	49 26	1,0 0,5	5 058 5 081	2 002 1 600	39,6 31,5	697 899	13,8 17,7	698 741	13,8 14,6	326 519	6,4 10,2	335 332	6,6 6,5		
163	Rieden am Forgensee .....	1 014 146	868 85,6	E Z	6 2	0,7 0,2	862 866	376 296	43,6 34,2	66 115	7,7 13,3	167 161	19,4 18,6	49 79	5,7 9,1	55 52	6,4 6,0		
164	Rieden .....	1 035 192	843 81,4	E Z	10 2	1,2 0,2	833 841	362 289	43,5 34,4	101 141	12,1 16,8	60 60	7,2 7,1	47 93	5,6 11,1	107 102	12,8 12,1		
165	Ronsberg, M .....	1 287 275	1 012 78,6	E Z	7 4	0,7 0,4	1 005 1 008	345 283	34,3 28,1	123 153	12,2 15,2	84 91	8,4 9,0	54 82	5,4 8,1	131 126	13,0 12,5		
166	Roßhaupten .....	1 759 305	1 454 82,7	E Z	6 2	0,4 0,1	1 448 1 452	707 589	48,8 40,6	148 198	10,2 13,6	145 145	10,0 10,0	112 166	7,7 11,4	83 87	5,7 6,0		
167	Ruderatshofen .....	1 418 196	1 222 86,2	E Z	11 9	0,9 0,7	1 211 1 213	529 438	43,7 36,1	115 169	9,5 13,9	112 109	9,2 9,0	95 148	7,8 12,2	94 88	7,8 7,3		
168	Rückholz .....	711 117	594 83,5	E Z	5 3	0,8 0,5	589 591	244 189	41,4 32,0	43 56	7,3 9,5	65 72	11,0 12,2	41 71	7,0 12,0	65 63	11,0 10,7		
169	Schwangau .....	2 408 427	1 981 82,3	E Z	13 8	0,7 0,4	1 968 1 973	918 747	46,6 37,9	239 299	12,1 15,2	219 234	11,1 11,9	159 240	8,1 12,2	122 141	6,2 7,1		
170	Seeg .....	2 299 369	1 930 83,9	E Z	11 6	0,6 0,3	1 919 1 924	848 665	44,2 34,6	173 244	9,0 12,7	174 210	9,1 10,9	130 171	6,8 8,9	163 158	8,5 8,2		
171	Stötten a.Auerberg .....	1 532 228	1 304 85,1	E Z	3 11	0,2 0,8	1 301 1 293	648 508	49,8 39,3	95 155	7,3 12,0	117 124	9,0 9,6	60 97	4,6 7,5	81 75	6,2 5,8		
172	Stöttwang .....	1 502 248	1 254 83,5	E Z	12 9	1,0 0,7	1 242 1 245	511 416	41,1 33,4	80 118	6,4 9,5	176 173	14,2 13,9	108 130	8,7 10,4	90 101	7,2 8,1		
173	Halblech .....	2 830 503	2 327 82,2	E Z	14 13	0,6 0,6	2 313 2 314	1 077 885	46,6 38,2	205 291	8,9 12,6	260 249	11,2 10,8	139 227	6,0 9,8	222 202	9,6 8,7		
175	Unterthingau, M .....	2 279 349	1 930 84,7	E Z	9 4	0,5 0,2	1 921 1 926	789 651	41,1 33,8	199 283	10,4 14,7	242 246	12,6 12,8	106 150	5,5 7,8	180 181	9,4 9,4		
176	Untrasried .....	1 270 179	1 091 85,9	E Z	7 4	0,6 0,4	1 084 1 087	457 388	42,2 35,7	97 118	8,9 10,9	111 119	10,2 10,9	57 101	5,3 9,3	111 89	10,2 8,2		
177	Waal, M .....	1 817 318	1 499 82,5	E Z	13 7	0,9 0,5	1 486 1 492	578 495	38,9 33,2	162 216	10,9 14,5	234 225	15,7 15,1	98 151	6,6 10,1	95 82	6,4 5,5		
179	Wald .....	919 113	806 87,7	E Z	8 7	1,0 0,9	798 799	377 292	47,2 36,5	62 101	7,8 12,6	81 86	10,2 10,8	63 88	7,9 11,0	52 48	6,5 6,0		
182	Westendorf .....	1 432 204	1 228 85,8	E Z	11 4	0,9 0,3	1 217 1 224	537 405	44,1 33,1	109 164	9,0 13,4	128 122	10,5 10,0	78 130	6,4 10,6	120 132	9,9 10,8		
183	Rettenbach a.Auerberg .....	719 127	592 82,3	E Z	4 4	0,7 0,7	588 588	198 160	33,7 27,2	35 47	6,0 8,0	65 72	11,1 12,2	41 45	7,0 7,7	65 66	11,1 11,2		
	Zusammen	107 225 19 345	87 880 82,0	E Z	664 431	0,8 0,5	87 216 87 449	36 034 28 883	41,3 33,0	9 760 13 119	11,2 15,0	10 767 11 063	12,3 12,7	5 842 9 169	6,7 10,5	7 385 7 397	8,5 8,5		

E = Erststimmen. Z = Zweitstimmen.



Regierungsbezirken, Kreisen und Gemeinden

Von den gültigen Stimmen entfielen auf																				Schl. Nr.
DIE LINKE		Sonstige		davon																
				FREIE WÄHLER	dieBasis	Tier-schutz-partei	Die PARTEI	ÖDP	BP	PIRATEN	Team Toden-höfer	Volt	UNAB-HÄN-GIGE	Gesund-heits-forschung	V-Partei <sup>3</sup>	Die Huma-nisten	NPD	Übrige		
Anzahl	%	Anzahl	%	Anzahl																
17	18	19	20	21	22	23	24	25	26	27	28	29	30	31	32	33	34	35		
Noch: Schwaben																				777
32	1,9	315	18,4	185	84	-	15	22	-	-	-	-	-	-	9	-	-	-	147	
37	2,2	367	21,4	215	61	20	9	11	14	6	5	3	1	3	8	-	2	9		
15	1,5	195	19,9	135	46	-	7	6	-	-	-	-	-	-	1	-	-	-	149	
8	0,8	206	20,8	132	31	1	4	3	15	7	-	-	3	2	1	-	1	6		
545	5,0	1 629	15,0	942	357	-	123	162	-	-	-	-	-	-	45	-	-	-	151	
297	2,7	1 896	17,4	977	281	124	90	103	119	33	40	19	25	7	19	6	3	50		
72	3,4	287	13,6	152	85	-	22	20	-	-	-	-	-	-	8	-	-	-	152	
38	1,8	323	15,3	158	66	18	14	10	13	9	8	6	1	1	6	2	3	8		
53	2,3	383	16,5	201	92	-	30	39	-	-	-	-	-	-	21	-	-	-	153	
48	2,1	380	16,3	169	83	32	11	27	5	9	5	4	7	1	14	3	-	10		
154	3,9	787	19,8	460	166	-	104	45	-	-	-	-	-	-	12	-	-	-	154	
112	2,8	831	20,8	494	144	38	34	23	28	17	16	3	6	3	3	2	2	18		
32	3,1	177	17,4	98	54	-	13	12	-	-	-	-	-	-	-	-	-	-	155	
23	2,3	194	19,0	101	49	10	6	7	9	2	3	2	5	-	-	-	-	-		
20	3,9	74	14,6	42	14	-	8	7	-	-	-	-	-	-	3	-	-	-	157	
11	2,2	97	19,0	51	16	11	6	6	4	1	-	-	2	-	-	-	-	-		
51	3,4	244	16,5	148	66	-	11	15	-	-	-	-	-	-	4	-	-	-	158	
24	1,6	268	18,2	154	47	8	4	8	8	5	7	3	2	3	2	4	3	10		
136	2,7	864	17,1	427	301	-	64	43	-	-	-	-	-	-	29	-	-	-	159	
91	1,8	899	17,7	416	231	66	49	35	23	16	16	3	6	6	19	5	2	6		
26	3,0	123	14,3	62	45	-	7	8	-	-	-	-	-	-	1	-	-	-	163	
24	2,8	139	16,1	89	29	2	3	4	5	-	1	1	3	1	1	-	-	-		
30	3,6	126	15,1	80	28	-	5	11	-	-	-	-	-	-	2	-	-	-	164	
14	1,7	142	16,9	78	20	9	4	10	9	2	3	1	1	-	1	-	1	3		
32	3,2	236	23,5	150	38	-	24	17	-	-	-	-	-	-	7	-	-	-	165	
22	2,2	251	24,9	161	30	6	17	12	6	-	-	2	4	2	3	-	6	2		
35	2,4	218	15,1	141	53	-	10	8	-	-	-	-	-	-	6	-	-	-	166	
26	1,8	241	16,6	155	44	8	11	4	8	-	1	2	1	1	4	1	-	1		
63	5,2	203	16,8	136	37	-	12	14	-	-	-	-	-	-	4	-	-	-	167	
35	2,9	226	18,6	142	30	14	8	6	13	6	3	-	1	1	-	-	-	2		
5	0,8	126	21,4	74	27	-	7	17	-	-	-	-	-	-	1	-	-	-	168	
5	0,8	135	22,8	93	18	3	7	7	2	-	-	1	-	-	2	-	1	1		
38	1,9	273	13,9	157	79	-	17	13	-	-	-	-	-	-	7	-	-	-	169	
35	1,8	277	14,0	156	52	20	8	12	12	6	3	2	2	-	2	-	-	2		
46	2,4	385	20,1	228	77	-	29	42	-	-	-	-	-	-	9	-	-	-	170	
21	1,1	455	23,6	283	54	28	12	27	16	5	-	5	11	4	4	1	-	5		
53	4,1	247	19,0	125	74	-	19	26	-	-	-	-	-	-	3	-	-	-	171	
31	2,4	303	23,4	169	59	13	12	15	16	3	5	5	3	-	1	-	-	2		
41	3,3	236	19,0	128	58	-	15	28	-	-	-	-	-	-	7	-	-	-	172	
33	2,7	274	22,0	142	49	13	10	18	7	8	4	5	4	3	3	2	-	6		
45	1,9	365	15,8	234	91	-	14	18	-	-	-	-	-	-	8	-	-	-	173	
31	1,3	429	18,5	285	51	21	11	8	16	2	3	2	4	2	6	1	-	17		
65	3,4	340	17,7	218	62	-	23	31	-	-	-	-	-	-	6	-	-	-	175	
55	2,9	360	18,7	227	44	6	10	23	13	12	1	1	7	3	3	3	2	5		
23	2,1	228	21,0	151	43	-	11	21	-	-	-	-	-	-	2	-	-	-	176	
19	1,7	253	23,3	158	40	10	5	11	5	8	2	2	1	2	1	2	2	4		
56	3,8	263	17,7	118	75	-	31	29	-	-	-	-	-	-	10	-	-	-	177	
45	3,0	278	18,6	118	67	24	17	14	9	2	4	2	3	2	5	-	6	5		
23	2,9	140	17,5	93	29	-	9	8	-	-	-	-	-	-	1	-	-	-	179	
9	1,1	175	21,9	122	21	-	6	10	8	3	-	-	1	-	-	-	1	3		
40	3,3	205	16,8	127	49	-	14	13	-	-	-	-	-	-	2	-	-	-	182	
34	2,8	237	19,4	136	37	8	12	2	10	6	14	1	1	2	1	2	1	4		
29	4,9	155	26,4	107	27	-	15	5	-	-	-	-	-	-	1	-	-	-	183	
26	4,4	172	29,3	121	19	3	7	2	11	3	1	1	-	1	-	-	-	3		
3 093	3,5	14 335	16,4	8 280	3 481	-	1 125	1 110	-	-	-	-	-	-	339	-	-	-	Zus.	
2 091	2,4	15 727	18,0	8 673	2 731	887	674	703	612	289	264	120	154	77	153	61	66	263		

Noch: 1. Ergebnisse der Bundestagswahl 2021 nach

Schl. Nr.	Gebiet	Wahlberechtigte		Wähler		Art der Stimme	Ungültige Stimmen		Gültige Stimmen		Von den gültigen Stimmen entfielen auf									
		Nichtwähler	Wahlbeteiligung in %	Anzahl	%		Anzahl	%	CSU		SPD		GRÜNE		FDP		AfD			
									Anzahl	%	Anzahl	%	Anzahl	%	Anzahl	%	Anzahl	%		
		1	2	3	4		5	6	7	8	9	10	11	12	13	14	15	16		
Noch: Schwaben																				
<b>778 Landkreis Unterallgäu</b>																				
111	Amberg .....	1 132	960	E	4	0,4	956	346	36,2	107	11,2	128	13,4	67	7,0	98	10,3			
		172	84,8	Z	5	0,5	955	319	33,4	136	14,2	100	10,5	95	9,9	102	10,7			
113	Apfeltrach .....	739	604	E	4	0,7	600	226	37,7	47	7,8	45	7,5	53	8,8	99	16,5			
		135	81,7	Z	2	0,3	602	200	33,2	56	9,3	40	6,6	74	12,3	98	16,3			
115	Babenhausen, M .....	4 054	3 162	E	11	0,3	3 151	1 167	37,0	432	13,7	304	9,6	258	8,2	412	13,1			
		892	78,0	Z	10	0,3	3 152	989	31,4	442	14,0	292	9,3	388	12,3	420	13,3			
116	Bad Wörishofen, St .....	12 055	9 395	E	70	0,7	9 325	3 731	40,0	1 087	11,7	1 247	13,4	754	8,1	1 020	10,9			
		2 660	77,9	Z	48	0,5	9 347	3 309	35,4	1 392	14,9	935	10,0	1 082	11,6	973	10,4			
118	Benningen .....	1 581	1 295	E	6	0,5	1 289	438	34,0	190	14,7	135	10,5	99	7,7	161	12,5			
		286	81,9	Z	3	0,2	1 292	378	29,3	208	16,1	127	9,8	141	10,9	161	12,5			
119	Böhen .....	579	482	E	5	1,0	477	226	47,4	42	8,8	33	6,9	31	6,5	57	11,9			
		97	83,2	Z	3	0,6	479	197	41,1	50	10,4	27	5,6	50	10,4	52	10,9			
120	Boos .....	1 631	1 337	E	16	1,2	1 321	481	36,4	172	13,0	121	9,2	130	9,8	177	13,4			
		294	82,0	Z	4	0,3	1 333	412	30,9	176	13,2	150	11,3	175	13,1	181	13,6			
121	Breitenbrunn .....	1 829	1 509	E	14	0,9	1 495	550	36,8	141	9,4	83	5,6	103	6,9	239	16,0			
		320	82,5	Z	6	0,4	1 503	493	32,8	165	11,0	82	5,5	146	9,7	234	15,6			
123	Buxheim .....	2 436	2 038	E	22	1,1	2 016	779	38,6	264	13,1	270	13,4	205	10,2	173	8,6			
		398	83,7	Z	16	0,8	2 022	635	31,4	302	14,9	265	13,1	317	15,7	183	9,1			
127	Dirlewang, M .....	1 691	1 392	E	11	0,8	1 381	492	35,6	136	9,8	166	12,0	84	6,1	177	12,8			
		299	82,3	Z	5	0,4	1 387	413	29,8	210	15,1	124	8,9	129	9,3	180	13,0			
130	Egg a.d.Günz .....	942	802	E	7	0,9	795	322	40,5	80	10,1	61	7,7	47	5,9	111	14,0			
		140	85,1	Z	4	0,5	798	277	34,7	84	10,5	62	7,8	92	11,5	123	15,4			
134	Eppishausen .....	1 508	1 266	E	22	1,7	1 244	578	46,5	72	5,8	94	7,6	78	6,3	174	14,0			
		242	84,0	Z	14	1,1	1 252	530	42,3	105	8,4	74	5,9	109	8,7	154	12,3			
136	Erkheim, M .....	2 530	2 177	E	15	0,7	2 162	808	37,4	254	11,7	206	9,5	168	7,8	268	12,4			
		353	86,0	Z	11	0,5	2 166	667	30,8	273	12,6	223	10,3	261	12,0	270	12,5			
137	Ettringen .....	2 546	2 088	E	13	0,6	2 075	811	39,1	203	9,8	223	10,7	122	5,9	273	13,2			
		458	82,0	Z	13	0,6	2 075	689	33,2	298	14,4	171	8,2	208	10,0	240	11,6			
139	Fellheim .....	821	607	E	5	0,8	602	208	34,6	96	15,9	55	9,1	58	9,6	69	11,5			
		214	73,9	Z	5	0,8	602	183	30,4	79	13,1	67	11,1	78	13,0	70	11,6			
144	Bad Grönenbach, M .....	4 277	3 514	E	25	0,7	3 489	1 293	37,1	416	11,9	530	15,2	206	5,9	314	9,0			
		763	82,2	Z	10	0,3	3 504	1 074	30,7	514	14,7	504	14,4	379	10,8	310	8,8			
149	Hawangen .....	977	830	E	8	1,0	822	380	46,2	61	7,4	81	9,9	70	8,5	89	10,8			
		147	85,0	Z	4	0,5	826	338	40,9	83	10,0	62	7,5	108	13,1	80	9,7			
150	Heimertingen .....	1 470	1 238	E	5	0,4	1 233	459	37,2	171	13,9	155	12,6	109	8,8	113	9,2			
		232	84,2	Z	2	0,2	1 236	382	30,9	187	15,1	154	12,5	170	13,8	107	8,7			
151	Holzgünz .....	1 001	835	E	11	1,3	824	291	35,3	71	8,6	93	11,3	65	7,9	122	14,8			
		166	83,4	Z	6	0,7	829	254	30,6	92	11,1	86	10,4	105	12,7	116	14,0			
157	Kirchhaslach .....	1 016	779	E	7	0,9	772	324	42,0	71	9,2	27	3,5	50	6,5	137	17,7			
		237	76,7	Z	2	0,3	777	291	37,5	70	9,0	32	4,1	77	9,9	139	17,9			
158	Kirchheim i.Schw., M .....	2 032	1 640	E	8	0,5	1 632	659	40,4	141	8,6	116	7,1	104	6,4	264	16,2			
		392	80,7	Z	8	0,5	1 632	551	33,8	202	12,4	105	6,4	178	10,9	252	15,4			
161	Kronburg .....	1 460	1 208	E	5	0,4	1 203	448	37,2	152	12,6	154	12,8	93	7,7	115	9,6			
		252	82,7	Z	4	0,3	1 204	365	30,3	178	14,8	166	13,8	130	10,8	117	9,7			
162	Lachen .....	1 316	1 114	E	6	0,5	1 108	368	33,2	105	9,5	130	11,7	82	7,4	153	13,8			
		202	84,7	Z	2	0,2	1 112	307	27,6	131	11,8	122	11,0	122	11,0	158	14,2			
163	Lauben .....	1 101	900	E	9	1,0	891	335	37,6	91	10,2	68	7,6	56	6,3	115	12,9			
		201	81,7	Z	3	0,3	897	292	32,6	100	11,1	79	8,8	85	9,5	115	12,8			
164	Lautrach .....	1 034	769	E	9	1,2	760	267	35,1	96	12,6	102	13,4	57	7,5	80	10,5			
		265	74,4	Z	11	1,4	758	233	30,7	128	16,9	87	11,5	86	11,3	74	9,8			
165	Legau, M .....	2 554	2 098	E	18	0,9	2 080	778	37,4	226	10,9	242	11,6	145	7,0	236	11,3			
		456	82,1	Z	15	0,7	2 083	661	31,7	246	11,8	250	12,0	211	10,1	235	11,3			
168	Markt Rettenbach, M .....	3 008	2 456	E	21	0,9	2 435	890	36,6	202	8,3	232	9,5	139	5,7	372	15,3			
		552	81,6	Z	16	0,7	2 440	727	29,8	259	10,6	216	8,9	238	9,8	347	14,2			
169	Markt Wald, M .....	1 733	1 429	E	4	0,3	1 425	553	38,8	120	8,4	116	8,1	85	6,0	218	15,3			
		304	82,5	Z	5	0,3	1 424	470	33,0	146	10,3	82	5,8	124	8,7	205	14,4			

E = Erststimmen. Z = Zweitstimmen.

Regierungsbezirken, Kreisen und Gemeinden

DIE LINKE		Sonstige		Von den gültigen Stimmen entfielen auf																Schl. Nr.
				davon																
				FREIE WÄHLER	dieBasis	Tier-schutz-partei	Die PARTEI	ÖDP	BP	PIRATEN	Team Toden-höfer	Volt	UNAB-HÄN-GIGE	Gesund-heits-forschung	V-Partei <sup>3</sup>	Die Huma-nisten	NPD	Übrige		
Anzahl	%	Anzahl	%	Anzahl																
17	18	19	20	21	22	23	24	25	26	27	28	29	30	31	32	33	34	35		

Noch: Schwaben

778

30	3,1	180	18,8	96	51	-	14	11	-	-	-	-	-	-	8	-	-	-	111
20	2,1	183	19,2	80	53	11	6	6	1	5	4	-	6	2	3	-	3	3	111
10	1,7	120	20,0	68	29	-	8	13	-	-	-	-	-	-	2	-	-	-	113
11	1,8	123	20,4	78	18	5	5	8	3	1	-	-	-	2	-	1	2	-	113
51	1,6	527	16,7	329	84	47	-	27	-	29	-	6	-	-	-	-	-	5	115
63	2,0	558	17,7	314	79	45	23	24	15	13	8	3	12	6	5	3	3	5	115
230	2,5	1256	13,5	719	282	-	87	135	-	-	-	-	-	-	33	-	-	-	116
228	2,4	1428	15,3	759	238	115	52	93	32	23	16	14	20	18	11	3	13	21	116
25	1,9	241	18,7	152	43	-	15	24	-	-	-	-	-	-	7	-	-	-	118
28	2,2	249	19,3	143	29	28	11	14	5	4	3	2	3	-	-	-	1	6	118
4	0,8	84	17,6	46	25	-	5	7	-	-	-	-	-	-	1	-	-	-	119
1	0,2	102	21,3	67	14	4	1	3	2	-	-	3	5	-	-	-	3	-	119
24	1,8	216	16,4	105	28	25	-	37	-	14	-	3	-	-	-	-	-	4	120
27	2,0	212	15,9	108	16	13	14	22	6	8	3	1	5	3	3	-	2	8	120
16	1,1	363	24,3	251	75	14	-	14	-	7	-	1	-	-	-	-	-	1	121
17	1,1	366	24,4	262	50	9	7	13	10	3	-	-	-	1	2	2	2	5	121
46	2,3	279	13,8	131	77	-	13	48	-	-	-	-	-	-	10	-	-	-	123
39	1,9	281	13,9	113	64	21	8	25	5	3	6	10	3	2	3	1	1	16	123
29	2,1	297	21,5	183	65	-	23	21	-	-	-	-	-	-	5	-	-	-	127
28	2,0	303	21,8	169	16	21	39	15	17	2	3	5	7	2	-	-	2	5	127
8	1,0	166	20,9	94	36	19	-	8	-	3	-	1	-	-	-	-	-	5	130
13	1,6	147	18,4	83	27	12	4	6	7	2	1	1	-	1	1	-	2	-	130
15	1,2	233	18,7	181	32	-	3	13	-	-	-	-	-	-	4	-	-	-	134
13	1,0	267	21,3	193	29	16	5	10	2	5	2	-	-	-	2	-	1	2	134
40	1,9	418	19,3	248	80	30	-	41	-	15	-	2	-	-	-	-	-	2	136
39	1,8	433	20,0	261	55	20	19	27	15	5	1	2	4	4	3	1	2	14	136
30	1,4	413	19,9	286	68	-	22	30	-	-	-	-	-	-	7	-	-	-	137
35	1,7	434	20,9	287	55	9	13	23	13	7	5	7	5	-	4	1	2	3	137
7	1,2	109	18,1	70	11	14	-	6	-	4	-	1	-	-	-	-	-	3	139
8	1,3	117	19,4	71	10	11	5	3	2	-	9	1	2	-	-	2	-	1	139
86	2,5	644	18,5	383	160	-	29	58	-	-	-	-	-	-	14	-	-	-	144
79	2,3	644	18,4	336	147	34	19	34	15	10	12	4	5	1	7	6	9	5	144
7	0,9	134	16,3	100	17	-	2	15	-	-	-	-	-	-	-	-	-	-	149
11	1,3	144	17,4	100	13	11	4	10	-	-	-	-	1	1	-	1	3	-	149
14	1,1	212	17,2	129	19	28	-	23	-	6	-	5	-	-	-	-	-	2	150
28	2,3	208	16,8	105	18	23	10	24	6	6	2	2	-	1	-	-	3	8	150
22	2,7	160	19,4	103	22	-	14	16	-	-	-	-	-	-	5	-	-	-	151
21	2,5	155	18,7	86	19	13	7	8	9	3	2	1	1	1	1	-	-	4	151
8	1,0	155	20,1	112	14	10	-	11	-	5	-	3	-	-	-	-	-	-	157
8	1,0	160	20,6	109	19	9	1	9	2	3	-	1	2	1	1	1	1	1	157
25	1,5	323	19,8	224	43	-	29	21	-	-	-	-	-	-	6	-	-	-	158
25	1,5	319	19,5	218	37	15	6	11	5	4	2	3	7	3	1	3	-	4	158
29	2,4	212	17,6	124	53	-	7	20	-	-	-	-	-	-	8	-	-	-	161
33	2,7	215	17,9	120	43	7	3	16	5	6	2	1	3	1	3	-	4	1	161
18	1,6	252	22,7	154	56	-	11	29	-	-	-	-	-	-	2	-	-	-	162
19	1,7	253	22,8	135	47	11	4	23	7	5	2	2	3	-	3	1	2	8	162
8	0,9	218	24,5	130	35	16	-	28	-	7	-	1	-	-	-	-	-	1	163
16	1,8	210	23,4	123	31	11	7	20	4	3	-	1	-	-	-	-	-	10	163
21	2,8	137	18,0	90	22	-	14	9	-	-	-	-	-	-	2	-	-	-	164
15	2,0	135	17,8	82	14	10	6	9	2	3	2	1	3	-	1	-	1	1	164
41	2,0	412	19,8	275	74	-	19	35	-	-	-	-	-	-	9	-	-	-	165
34	1,6	446	21,4	278	61	29	11	24	12	9	3	1	7	2	3	2	-	4	165
52	2,1	548	22,5	340	119	-	27	46	-	-	-	-	-	-	16	-	-	-	168
43	1,8	610	25,0	400	95	18	10	27	6	9	6	3	11	1	8	3	4	9	168
30	2,1	303	21,3	203	63	-	16	15	-	-	-	-	-	-	6	-	-	-	169
25	1,8	372	26,1	241	58	17	11	17	12	2	-	2	3	1	2	1	1	4	169

Noch: 1. Ergebnisse der Bundestagswahl 2021 nach

Schl. Nr.	Gebiet	Wahlberechtigte		Wähler	Art der Stimme	Ungültige Stimmen		Gültige Stimmen		Von den gültigen Stimmen entfielen auf							
		Nichtwähler	Wahlbeteiligung in %			Anzahl	%	Anzahl	CSU		SPD		GRÜNE		FDP		AfD
				1	2				3	4	5	6	7	8	9	10	11

Noch: Schwaben

778 Noch: Landkreis Unterallgäu

171	Memmingerberg .....	2 161 454	1 707 79,0	E Z	13 7	0,8 0,4	1 694 1 700	630 546	37,2 32,1	242 265	14,3 15,6	177 172	10,4 10,1	134 202	7,9 11,9	208 208	12,3 12,2
173	Mindelheim, St .....	10 609 2 466	8 143 76,8	E Z	63 46	0,8 0,6	8 080 8 097	2 870 2 472	35,5 30,5	1 120 1 424	13,9 17,6	1 054 845	13,0 10,4	642 973	7,9 12,0	987 902	12,2 11,1
177	Niederrieden .....	1 092 212	880 80,6	E Z	8 8	0,9 0,9	872 872	361 312	41,4 35,8	89 95	10,2 10,9	66 80	7,6 9,2	85 114	9,7 13,1	100 92	11,5 10,6
180	Kammlach .....	1 481 267	1 214 82,0	E Z	6 -	0,5 -	1 208 1 214	447 403	37,0 33,2	129 152	10,7 12,5	81 84	6,7 6,9	80 120	6,6 9,9	170 183	14,1 15,1
183	Oberrieden .....	951 141	810 85,2	E Z	2 2	0,2 0,2	808 808	240 227	29,7 28,1	67 54	8,3 6,7	52 62	6,4 7,7	59 95	7,3 11,8	163 166	20,2 20,5
184	Oberschöneck .....	774 125	649 83,9	E Z	6 3	0,9 0,5	643 646	264 213	41,1 33,0	54 59	8,4 9,1	48 54	7,5 8,4	45 67	7,0 10,4	75 75	11,7 11,6
186	Ottobeuren, M .....	6 442 1 284	5 158 80,1	E Z	36 19	0,7 0,4	5 122 5 139	1 932 1 659	37,7 32,3	655 799	12,8 15,5	666 616	13,0 12,0	379 564	7,4 11,0	487 472	9,5 9,2
187	Pfaffenhausen, M .....	1 897 390	1 507 79,4	E Z	15 4	1,0 0,3	1 492 1 503	667 579	44,7 38,5	161 207	10,8 13,8	104 85	7,0 5,7	126 203	8,4 13,5	172 157	11,5 10,4
188	Pleiß .....	668 119	549 82,2	E Z	2 2	0,4 0,4	547 547	259 220	47,3 40,2	57 61	10,4 11,2	44 40	8,0 7,3	37 50	6,8 9,1	59 63	10,8 11,5
190	Salgen .....	1 135 182	953 84,0	E Z	9 6	0,9 0,6	944 947	372 346	39,4 36,5	88 102	9,3 10,8	52 61	5,5 6,4	76 96	8,1 10,1	133 132	14,1 13,9
196	Sontheim .....	2 076 297	1 779 85,7	E Z	18 12	1,0 0,7	1 761 1 767	631 561	35,8 31,7	179 213	10,2 12,1	187 161	10,6 9,1	105 190	6,0 10,8	214 198	12,2 11,2
199	Stetten .....	1 162 201	961 82,7	E Z	9 7	0,9 0,7	952 954	387 329	40,7 34,5	82 110	8,6 11,5	84 67	8,8 7,0	72 112	7,6 11,7	133 125	14,0 13,1
202	Trunkelsberg .....	1 248 228	1 020 81,7	E Z	13 9	1,3 0,9	1 007 1 011	360 304	35,7 30,1	148 179	14,7 17,7	112 117	11,1 11,6	99 134	9,8 13,3	112 107	11,1 10,6
203	Türkheim, M .....	5 334 1 176	4 158 78,0	E Z	44 32	1,1 0,8	4 114 4 126	1 370 1 208	33,3 29,3	532 692	12,9 16,8	557 422	13,5 10,2	318 449	7,7 10,9	495 460	12,0 11,1
204	Tussenhausen, M .....	2 345 385	1 960 83,6	E Z	6 6	0,3 0,3	1 954 1 954	792 679	40,5 34,7	198 255	10,1 13,1	168 132	8,6 6,8	119 188	6,1 9,6	313 286	16,0 14,6
205	Ungerhausen .....	816 146	670 82,1	E Z	2 3	0,3 0,4	668 667	285 239	42,7 35,8	82 99	12,3 14,8	64 54	9,6 8,1	46 68	6,9 10,2	67 66	10,0 9,9
207	Unteregg .....	1 122 199	923 82,3	E Z	7 3	0,8 0,3	916 920	387 349	42,2 37,9	63 83	6,9 9,0	102 82	11,1 8,9	48 79	5,2 8,6	109 106	11,9 11,5
209	Rammingen .....	1 196 204	992 82,9	E Z	5 3	0,5 0,3	987 989	392 336	39,7 34,0	100 124	10,1 12,5	122 101	12,4 10,2	60 91	6,1 9,2	128 127	13,0 12,8
214	Westerheim .....	1 704 244	1 460 85,7	E Z	9 4	0,6 0,3	1 451 1 456	569 502	39,2 34,5	166 182	11,4 12,5	121 146	8,3 10,0	139 168	9,6 11,5	154 155	10,6 10,6
216	Wiedergeltingen .....	1 143 181	962 84,2	E Z	4 5	0,4 0,5	958 957	372 305	38,8 31,9	87 125	9,1 13,1	120 102	12,5 10,7	85 120	8,9 12,5	103 95	10,8 9,9
217	Winterrieden .....	728 128	600 82,4	E Z	1 2	0,2 0,3	599 598	263 222	43,9 37,1	64 81	10,7 13,5	46 49	7,7 8,2	46 64	7,7 10,7	69 71	11,5 11,9
218	Wolfertschwenden .....	1 557 279	1 278 82,1	E Z	5 4	0,4 0,3	1 273 1 274	501 419	39,4 32,9	132 189	10,4 14,8	181 144	14,2 11,3	74 139	5,8 10,9	129 113	10,1 8,9
219	Woringen .....	1 639 268	1 371 83,6	E Z	3 2	0,2 0,1	1 368 1 369	436 376	31,9 27,5	166 213	12,1 15,6	162 162	11,8 11,8	112 134	8,2 9,8	172 165	12,6 12,1
221	Kettershausen .....	1 476 309	1 167 79,1	E Z	11 12	0,9 1,0	1 156 1 155	514 426	44,5 36,9	106 99	9,2 8,6	68 82	5,9 7,1	61 123	5,3 10,6	183 190	15,8 16,5
	Zusammen	109 809 21 014	88 795 80,9	E Z	658 438	0,7 0,5	88 137 88 357	33 509 28 868	38,0 32,7	10 013 12 174	11,4 13,8	9 655 8 604	11,0 9,7	6 565 9 901	7,4 11,2	10 771 10 410	12,2 11,8

779 Landkreis Donau-Ries

111	Alerheim .....	1 293 185	1 108 85,7	E Z	3 5	0,3 0,5	1 105 1 103	192 313	17,4 28,4	655 263	59,3 23,8	46 110	4,2 10,0	33 97	3,0 8,8	64 106	5,8 9,6
112	Amerdingen .....	647 87	560 86,6	E Z	5 3	0,9 0,5	555 557	273 240	49,2 43,1	76 32	13,7 5,7	25 44	4,5 7,9	30 61	5,4 11,0	45 55	8,1 9,9
115	Asbach-Bäumenheim .....	3 178 662	2 516 79,2	E Z	14 18	0,6 0,7	2 502 2 498	892 802	35,7 32,1	589 536	23,5 21,5	152 203	6,1 8,1	181 273	7,2 10,9	205 229	8,2 9,2

E = Erststimmen. Z = Zweitstimmen.

Regierungsbezirken, Kreisen und Gemeinden

DIE LINKE		Sonstige		Von den gültigen Stimmen entfielen auf																Schl. Nr.
				davon																
				FREIE WÄHLER	dieBasis	Tier-schutz-partei	Die PARTEI	ÖDP	BP	PIRATEN	Team Toden-höfer	Volt	UNAB-HÄN-GIGE	Gesund-heits-forschung	V-Partei <sup>3</sup>	Die Huma-nisten	NPD	Übrige		
Anzahl	%	Anzahl	%	Anzahl																
17	18	19	20	21	22	23	24	25	26	27	28	29	30	31	32	33	34	35		

Noch: Schwaben

																			778
45	2,7	258	15,2	134	49	-	19	50	-	-	-	-	-	-	6	-	-	-	171
46	2,7	261	15,4	124	44	22	12	31	3	1	4	3	3	7	2	-	3	2	
197	2,4	1 210	15,0	632	285	-	70	201	-	-	-	-	-	-	22	-	-	-	173
183	2,3	1 298	16,0	639	237	59	46	131	37	20	34	13	15	11	9	7	12	28	
14	1,6	157	18,0	99	21	19	-	11	-	2	-	5	-	-	-	-	-	-	177
16	1,8	163	18,7	94	25	16	3	4	5	1	-	3	2	1	-	-	1	8	
18	1,5	283	23,4	135	90	20	-	27	-	7	-	3	-	-	-	-	-	-	180
17	1,4	255	21,0	143	40	16	13	14	4	4	3	3	4	-	-	-	2	9	
6	0,7	221	27,4	134	53	14	-	16	-	1	-	1	-	-	-	-	-	2	183
9	1,1	195	24,1	119	34	8	5	16	6	-	-	1	1	-	1	1	1	2	
5	0,8	152	23,6	113	20	10	-	6	-	2	-	-	-	-	-	-	-	1	184
6	0,9	172	26,6	138	11	8	3	4	3	1	-	-	-	-	-	-	-	4	
140	2,7	863	16,8	499	194	-	65	89	-	-	-	-	-	-	16	-	-	-	186
132	2,6	897	17,5	471	164	57	35	67	13	25	10	4	10	6	5	7	6	17	
15	1,0	247	16,6	155	50	10	-	15	-	9	-	6	-	-	-	-	-	2	187
23	1,5	249	16,6	161	32	7	4	10	8	6	1	5	4	3	-	2	1	5	
7	1,3	84	15,4	52	17	4	-	9	-	1	-	1	-	-	-	-	-	-	188
10	1,8	103	18,8	62	12	-	4	8	3	2	1	-	3	-	-	-	2	5	
6	0,6	217	23,0	142	45	10	-	10	-	8	-	-	-	-	-	-	-	2	190
7	0,7	203	21,4	135	18	5	17	9	9	4	-	-	2	1	2	-	1	-	196
36	2,0	409	23,2	285	68	-	22	23	-	-	-	-	-	-	11	-	-	-	199
42	2,4	402	22,8	248	59	15	13	19	9	6	8	5	3	2	5	3	1	6	
19	2,0	175	18,4	90	44	-	8	29	-	-	-	-	-	-	4	-	-	-	199
10	1,0	201	21,1	94	35	9	7	22	13	4	4	1	2	5	1	1	1	2	
29	2,9	147	14,6	95	32	-	4	14	-	-	-	-	-	-	2	-	-	-	202
29	2,9	141	13,9	70	26	17	3	13	2	2	4	2	-	1	-	-	-	1	
137	3,3	705	17,1	402	159	-	39	79	-	-	-	-	-	-	26	-	-	-	203
139	3,4	756	18,3	374	135	57	16	44	22	16	10	9	18	5	13	8	4	25	
24	1,2	340	17,4	224	63	-	17	31	-	-	-	-	-	-	5	-	-	-	204
29	1,5	385	19,7	243	61	16	12	20	13	6	-	4	1	1	-	1	3	4	
9	1,3	115	17,2	65	26	-	6	18	-	-	-	-	-	-	-	-	-	-	205
11	1,6	130	19,5	74	21	8	4	9	2	2	-	2	1	1	-	-	2	4	
22	2,4	185	20,2	128	30	-	10	12	-	-	-	-	-	-	5	-	-	-	207
25	2,7	196	21,3	121	17	13	5	12	6	-	4	2	5	1	3	1	1	5	
32	3,2	153	15,5	89	31	-	15	18	-	-	-	-	-	-	-	-	-	-	209
29	2,9	181	18,3	115	22	13	6	11	3	4	-	1	1	1	1	1	-	2	
28	1,9	274	18,9	161	52	30	-	17	-	13	-	1	-	-	-	-	-	-	214
33	2,3	270	18,5	161	34	17	12	18	5	-	3	1	7	1	1	1	3	6	
25	2,6	166	17,3	87	42	-	20	12	-	-	-	-	-	-	5	-	-	-	216
18	1,9	192	20,1	104	35	12	3	9	3	8	4	-	5	1	1	1	1	5	
10	1,7	101	16,9	76	8	7	-	7	-	3	-	-	-	-	-	-	-	-	217
9	1,5	102	17,1	73	4	3	2	10	2	1	2	-	2	1	-	-	-	2	
21	1,6	235	18,5	121	71	-	11	25	-	-	-	-	-	-	7	-	-	-	218
16	1,3	254	19,9	120	62	20	8	11	2	3	3	8	3	4	1	1	2	6	
29	2,1	291	21,3	179	46	-	14	45	-	-	-	-	-	-	7	-	-	-	219
30	2,2	289	21,1	162	43	15	6	28	4	6	6	2	1	-	-	1	4	11	
12	1,0	212	18,3	141	30	24	-	8	-	4	-	1	-	-	-	-	-	4	221
20	1,7	215	18,6	138	15	17	4	6	11	8	1	-	3	2	-	1	3	6	
1 812	2,1	15 812	17,9	9 564	3 209	351	678	1 533	-	140	-	41	-	-	261	-	-	35	Zus.
1 816	2,1	16 584	18,8	9 504	2 541	978	554	1 050	408	274	196	140	214	109	112	73	118	313	
																			779
12	1,1	103	9,3	48	23	-	-	5	-	-	-	-	4	-	7	-	-	16	111
30	2,7	184	16,7	115	17	11	5	10	1	4	1	-	1	1	6	-	3	9	
2	0,4	104	18,7	73	11	-	-	12	-	-	-	-	5	-	1	-	-	2	112
5	0,9	120	21,5	77	12	6	3	5	5	1	1	-	5	1	-	-	2	2	
150	6,0	333	13,3	212	58	-	-	21	-	-	-	-	17	-	23	-	-	2	115
70	2,8	385	15,4	215	40	21	16	6	13	20	27	1	6	6	7	2	1	4	

Noch: 1. Ergebnisse der Bundestagswahl 2021 nach

Schl. Nr.	Gebiet	Wahlberechtigte		Wähler	Wahlbeteiligung in %	Art der Stimme	Ungültige Stimmen		Gültige Stimmen		Von den gültigen Stimmen entfielen auf											
		Nichtwähler	1				2	3	Anzahl	%	Anzahl	%	CSU		SPD		GRÜNE		FDP		AfD	
													7	8	9	10	11	12	13	14	15	16

Noch: Schwaben

779 Noch: Landkreis Donau-Ries

117	Auhausen	808	709	E	2	0,3	707	273	38,6	167	23,6	39	5,5	35	5,0	78	11,0
		99	87,7	Z	2	0,3	707	236	33,4	123	17,4	58	8,2	51	7,2	88	12,4
126	Buchdorf	1 455	1 238	E	8	0,6	1 230	534	43,4	222	18,0	73	5,9	68	5,5	114	9,3
		217	85,1	Z	6	0,5	1 232	468	38,0	189	15,3	108	8,8	105	8,5	130	10,6
129	Daiting	616	493	E	2	0,4	491	251	51,1	60	12,2	35	7,1	25	5,1	54	11,0
		123	80,0	Z	2	0,4	491	205	41,8	66	13,4	41	8,4	36	7,3	57	11,6
130	Deiningen	1 385	1 131	E	8	0,7	1 123	392	34,9	396	35,3	50	4,5	50	4,5	115	10,2
		254	81,7	Z	3	0,3	1 128	364	32,3	212	18,8	109	9,7	105	9,3	138	12,2
131	Donauwörth, GKSt	13 855	10 952	E	97	0,9	10 855	4 055	37,4	2 495	23,0	1 051	9,7	889	8,2	897	8,3
		2 903	79,0	Z	58	0,5	10 894	3 538	32,5	2 158	19,8	1 468	13,5	1 246	11,4	950	8,7
136	Ederheim	887	752	E	3	0,4	749	276	36,8	233	31,1	53	7,1	40	5,3	60	8,0
		135	84,8	Z	6	0,8	746	232	31,1	165	22,1	92	12,3	61	8,2	82	11,0
138	Ehingen a.Ries	620	542	E	4	0,7	538	261	48,5	127	23,6	15	2,8	16	3,0	38	7,1
		78	87,4	Z	5	0,9	537	234	43,6	73	13,6	49	9,1	30	5,6	48	8,9
146	Forheim	456	417	E	1	0,2	416	223	53,6	82	19,7	6	1,4	20	4,8	27	6,5
		39	91,4	Z	2	0,5	415	196	47,2	53	12,8	25	6,0	33	8,0	41	9,9
147	Fremdingen	1 642	1 438	E	7	0,5	1 431	750	52,4	293	20,5	49	3,4	54	3,8	118	8,2
		204	87,6	Z	2	0,1	1 436	630	43,9	194	13,5	100	7,0	116	8,1	142	9,9
148	Fünfstetten	1 077	916	E	9	1,0	907	384	42,3	167	18,4	31	3,4	50	5,5	113	12,5
		161	85,1	Z	6	0,7	910	353	38,8	92	10,1	51	5,6	87	9,6	123	13,5
149	Genderkingen	914	757	E	5	0,7	752	354	47,1	113	15,0	50	6,6	52	6,9	75	10,0
		157	82,8	Z	1	0,1	756	310	41,0	109	14,4	62	8,2	74	9,8	79	10,4
154	Hainsfarth	1 135	939	E	4	0,4	935	384	41,1	253	27,1	38	4,1	29	3,1	63	6,7
		196	82,7	Z	6	0,6	933	332	35,6	178	19,1	75	8,0	44	4,7	77	8,3
155	Harburg (Schwaben), St	4 420	3 685	E	15	0,4	3 670	1 284	35,0	1 212	33,0	202	5,5	133	3,6	260	7,1
		735	83,4	Z	21	0,6	3 664	1 153	31,5	798	21,8	373	10,2	307	8,4	330	9,0
162	Hohenaltheim	462	392	E	2	0,5	390	130	33,3	139	35,6	16	4,1	20	5,1	37	9,5
		70	84,8	Z	1	0,3	391	116	29,7	85	21,7	31	7,9	45	11,5	41	10,5
163	Holzheim	896	752	E	1	0,1	751	363	48,3	77	10,3	52	6,9	57	7,6	58	7,7
		144	83,9	Z	1	0,1	751	307	40,9	77	10,3	65	8,7	88	11,7	59	7,9
167	Huisheim	1 312	1 161	E	3	0,3	1 158	426	36,8	353	30,5	38	3,3	42	3,6	120	10,4
		151	88,5	Z	1	0,1	1 160	427	36,8	214	18,4	81	7,0	72	6,2	136	11,7
169	Kaisheim, M	2 959	2 371	E	16	0,7	2 355	924	39,2	495	21,0	200	8,5	139	5,9	236	10,0
		588	80,1	Z	8	0,3	2 363	835	35,3	420	17,8	253	10,7	211	8,9	258	10,9
176	Maihingen	918	775	E	4	0,5	771	391	50,7	163	21,1	38	4,9	19	2,5	80	10,4
		143	84,4	Z	4	0,5	771	347	45,0	77	10,0	77	10,0	57	7,4	92	11,9
177	Marktöffingen	1 026	883	E	10	1,1	873	500	57,3	173	19,8	28	3,2	28	3,2	63	7,2
		143	86,1	Z	9	1,0	874	430	49,2	113	12,9	55	6,3	63	7,2	76	8,7
178	Marxheim	2 060	1 584	E	28	1,8	1 556	694	44,6	224	14,4	105	6,7	112	7,2	154	9,9
		476	76,9	Z	10	0,6	1 574	638	40,5	214	13,6	114	7,2	132	8,4	161	10,2
180	Megesheim	664	574	E	5	0,9	569	270	47,5	137	24,1	20	3,5	20	3,5	44	7,7
		90	86,4	Z	4	0,7	570	260	45,6	73	12,8	37	6,5	34	6,0	47	8,2
181	Mertingen	3 096	2 604	E	16	0,6	2 588	1 023	39,5	484	18,7	143	5,5	194	7,5	267	10,3
		492	84,1	Z	9	0,3	2 595	856	33,0	418	16,1	218	8,4	293	11,3	291	11,2
184	Mönchsdeggingen	1 168	934	E	7	0,7	927	388	41,9	163	17,6	40	4,3	30	3,2	78	8,4
		234	80,0	Z	6	0,6	928	310	33,4	134	14,4	73	7,9	61	6,6	102	11,0
185	Möttingen	2 051	1 715	E	4	0,2	1 711	656	38,3	540	31,6	78	4,6	68	4,0	140	8,2
		336	83,6	Z	8	0,5	1 707	580	34,0	303	17,8	144	8,4	147	8,6	186	10,9
186	Monheim, St	3 986	3 264	E	20	0,6	3 244	1 398	43,1	740	22,8	171	5,3	197	6,1	264	8,1
		722	81,9	Z	10	0,3	3 254	1 168	35,9	561	17,2	281	8,6	313	9,6	293	9,0
187	Münster	884	718	E	4	0,6	714	352	49,3	88	12,3	39	5,5	50	7,0	69	9,7
		166	81,2	Z	5	0,7	713	298	41,8	94	13,2	49	6,9	64	9,0	68	9,5
188	Munningen	1 386	1 258	E	9	0,7	1 249	650	52,0	390	31,2	23	1,8	36	2,9	57	4,6
		128	90,8	Z	11	0,9	1 247	627	50,3	198	15,9	74	5,9	103	8,3	69	5,5
192	Niederschönenfeld	1 073	848	E	5	0,6	843	380	45,1	114	13,5	73	8,7	37	4,4	82	9,7
		225	79,0	Z	3	0,4	845	316	37,4	109	12,9	98	11,6	57	6,7	92	10,9

E = Erststimmen. Z = Zweitstimmen.

Regierungsbezirken, Kreisen und Gemeinden

Von den gültigen Stimmen entfielen auf																				Schl. Nr.
DIE LINKE		Sonstige		davon																
				FREIE WÄHLER	dieBasis	Tier-schutz-partei	Die PARTEI	ÖDP	BP	PIRATEN	Team Toden-höfer	Volt	UNAB-HÄN-GIGE	Gesund-heits-forschung	V-Partei <sup>3</sup>	Die Huma-nisten	NPD	Übrige		
Anzahl	%	Anzahl	%	Anzahl																
17	18	19	20	21	22	23	24	25	26	27	28	29	30	31	32	33	34	35		
Noch: Schwaben																				779
6	0,8	109	15,4	63	23	-	-	15	-	-	-	-	-	7	-	1	-	-	117	
12	1,7	139	19,7	70	22	10	7	11	1	2	-	4	5	-	1	1	1	4		
27	2,2	192	15,6	147	22	-	-	6	-	-	-	-	6	-	10	-	-	1	126	
27	2,2	205	16,6	140	14	12	12	3	6	9	2	-	5	1	-	-	-	1		
13	2,6	53	10,8	45	3	-	-	1	-	-	-	-	-	-	2	-	-	2	129	
8	1,6	78	15,9	65	3	3	2	-	1	2	-	-	-	1	-	-	1	-		
5	0,4	115	10,2	78	22	-	-	12	-	-	-	-	2	-	-	-	-	1	130	
13	1,2	187	16,6	120	23	9	6	5	9	3	-	1	2	1	1	-	4	3		
300	2,8	1 168	10,8	696	183	-	-	142	-	-	-	-	51	-	75	-	-	21	131	
217	2,0	1 317	12,1	674	155	90	73	75	22	71	26	18	28	13	22	9	6	35		
6	0,8	81	10,8	39	23	-	-	8	-	-	-	-	6	-	3	-	-	2	136	
8	1,1	106	14,2	55	21	7	1	4	3	2	3	-	3	3	-	1	1	2		
15	2,8	66	12,3	42	4	-	-	17	-	-	-	-	-	-	2	-	-	1	138	
11	2,0	92	17,1	57	4	6	5	12	3	4	-	-	-	-	-	-	-	1		
1	0,2	57	13,7	14	15	-	-	25	-	-	-	-	3	-	-	-	-	-	146	
5	1,2	62	14,9	37	14	-	2	7	-	-	-	1	1	-	-	-	-	-		
9	0,6	158	11,0	79	39	-	-	12	-	-	-	-	16	-	12	-	-	-	147	
14	1,0	240	16,7	153	32	16	7	10	4	2	1	-	5	3	2	-	2	3		
16	1,8	146	16,1	108	25	-	-	4	-	-	-	-	4	-	5	-	-	-	148	
15	1,6	189	20,8	149	16	11	4	4	-	2	2	-	-	1	-	-	-	-		
7	0,9	107	13,4	79	10	-	-	2	-	-	-	-	5	-	5	-	-	-	149	
5	0,7	117	15,5	85	8	9	5	4	-	1	-	-	3	-	1	-	1	-		
14	1,5	154	16,5	75	38	-	-	28	-	-	-	-	9	-	3	-	-	1	154	
11	1,2	216	23,2	111	41	17	13	17	1	7	2	-	2	2	1	-	1	1		
58	1,6	521	14,2	298	77	-	-	27	-	-	-	-	13	-	19	-	-	87	155	
50	1,4	653	17,8	428	64	33	19	18	12	19	1	3	9	6	7	2	4	28		
5	1,3	43	11,0	23	8	-	-	4	-	-	-	-	2	-	1	-	-	5	162	
7	1,8	66	16,9	46	5	3	3	1	4	-	-	-	1	-	-	-	-	3		
10	1,3	134	17,8	101	17	-	-	7	-	-	-	-	3	-	4	-	-	2	163	
9	1,2	146	19,4	97	14	11	5	6	5	4	-	-	1	1	1	-	-	1		
10	0,9	169	14,6	124	25	-	-	3	-	-	-	-	5	-	4	-	-	8	167	
9	0,8	221	19,1	163	22	10	5	2	4	5	1	-	5	1	-	-	-	3		
67	2,8	294	12,5	198	49	-	-	17	-	-	-	-	21	-	9	-	-	-	169	
45	1,9	341	14,4	209	36	32	14	13	1	12	-	4	7	5	2	1	2	3		
12	1,6	68	8,8	27	6	-	-	29	-	-	-	-	1	-	3	-	-	2	176	
7	0,9	114	14,8	58	2	14	4	27	5	-	1	-	1	1	-	-	-	1		
7	0,8	74	8,5	40	15	-	-	4	-	-	-	-	9	-	3	-	-	3	177	
12	1,4	125	14,3	75	19	8	3	1	4	1	-	1	5	-	2	-	1	5		
44	2,8	223	14,3	155	37	-	-	19	-	-	-	-	8	-	4	-	-	-	178	
27	1,7	288	18,3	195	25	12	3	7	14	7	1	4	3	5	1	-	1	10		
5	0,9	73	12,8	41	23	-	-	5	-	-	-	-	2	-	1	-	-	1	180	
11	1,9	108	18,9	67	22	4	3	7	1	-	1	1	-	-	-	1	-	1		
71	2,7	406	15,7	290	66	-	-	20	-	-	-	-	15	-	14	-	-	1	181	
47	1,8	472	18,2	285	57	29	20	15	13	12	5	2	7	6	6	4	6	5		
23	2,5	205	22,1	90	23	-	-	13	-	-	-	-	65	-	10	-	-	4	184	
25	2,7	223	24,0	129	19	13	7	8	4	3	1	2	29	-	2	2	1	3		
17	1,0	212	12,4	137	25	-	-	22	-	-	-	-	11	-	7	-	-	10	185	
34	2,0	313	18,3	203	29	16	7	15	8	8	2	-	4	7	2	-	2	10		
62	1,9	412	12,7	274	70	-	-	19	-	-	-	-	17	-	30	-	-	2	186	
43	1,3	595	18,3	370	59	44	26	13	29	22	3	5	6	1	7	1	1	8		
10	1,4	106	14,8	78	19	-	-	5	-	-	-	-	1	-	3	-	-	-	187	
10	1,4	130	18,2	83	14	7	2	3	8	3	1	-	3	1	-	-	4	1		
12	1,0	81	6,5	50	10	-	-	8	-	-	-	-	5	-	4	-	-	4	188	
18	1,4	158	12,7	110	13	4	4	6	3	5	1	-	4	2	-	-	2	4		
10	1,2	147	17,4	103	16	-	-	15	-	-	-	-	2	-	9	-	-	2	192	
8	0,9	165	19,5	106	13	9	9	10	2	5	2	1	2	1	2	-	2	1		

Noch: 1. Ergebnisse der Bundestagswahl 2021 nach

Schl. Nr.	Gebiet	Wahlberechtigte		Wähler	Art der Stimme	Ungültige Stimmen		Gültige Stimmen		Von den gültigen Stimmen entfielen auf									
		Nichtwähler	Wahlbeteiligung in %			Anzahl	%	Anzahl	CSU		SPD		GRÜNE		FDP		AfD		
									Anzahl	%	Anzahl	%	Anzahl	%	Anzahl	%	Anzahl	%	
1	2	3	4	5	6	7	8	9	10	11	12	13	14	15	16				

Noch: Schwaben

779 Noch: Landkreis Donau-Ries

194	Nördlingen, GKSt .....	15 132 3 564	11 568 76,4	E Z	67 72	0,6 0,6	11 501 11 496	4 939 3 677	42,9 32,0	3 143 2 378	27,3 20,7	785 1 505	6,8 13,1	521 1 186	4,5 10,3	897 1 017	7,8 8,8
196	Oberndorf a. Lech .....	1 932 295	1 637 84,7	E Z	14 9	0,9 0,5	1 623 1 628	724 605	44,6 37,2	272 264	16,8 16,2	125 187	7,7 11,5	76 136	4,7 8,4	173 185	10,7 11,4
197	Oettingen i. Bay., St .....	3 873 859	3 014 77,8	E Z	22 25	0,7 0,8	2 992 2 989	1 000 845	33,4 28,3	1 030 643	34,4 21,5	174 362	5,8 12,1	132 262	4,4 8,8	227 283	7,6 9,5
198	Otting .....	586 114	472 80,5	E Z	2 1	0,4 0,2	470 471	171 158	36,4 33,5	128 84	27,2 17,8	17 26	3,6 5,5	28 50	6,0 10,6	47 45	10,0 9,6
201	Rain, St .....	6 423 1 342	5 081 79,1	E Z	28 20	0,6 0,4	5 053 5 061	2 391 2 007	47,3 39,7	715 702	14,2 13,9	346 470	6,8 9,3	308 459	6,1 9,1	465 499	9,2 9,9
203	Reimlingen .....	1 039 120	919 88,5	E Z	9 9	1,0 1,0	910 910	409 350	44,9 38,5	245 146	26,9 16,0	36 108	4,0 11,9	59 116	6,5 12,7	46 60	5,1 6,6
206	Rögling .....	527 75	452 85,8	E Z	5 6	1,1 1,3	447 446	218 201	48,8 45,1	90 71	20,1 15,9	14 24	3,1 5,4	24 38	5,4 8,5	43 36	9,6 8,1
217	Tagmersheim .....	838 155	683 81,5	E Z	13 6	1,9 0,9	670 677	270 236	40,3 34,9	136 120	20,3 17,7	41 56	6,1 8,3	30 38	4,5 5,6	74 78	11,0 11,5
218	Tapfheim .....	3 249 509	2 740 84,3	E Z	12 8	0,4 0,3	2 728 2 732	1 102 953	40,4 34,9	523 491	19,2 18,0	179 240	6,6 8,8	176 276	6,5 10,1	270 298	9,9 10,9
224	Wallerstein, M .....	2 508 502	2 006 80,0	E Z	9 11	0,4 0,5	1 997 1 995	958 747	48,0 37,4	477 362	23,9 18,1	85 171	4,3 8,6	86 190	4,3 9,5	164 193	8,2 9,7
226	Wechingen .....	1 104 189	915 82,9	E Z	9 8	1,0 0,9	906 907	330 370	36,4 40,8	362 137	40,0 15,1	35 108	3,9 11,9	29 73	3,2 8,0	58 79	6,4 8,7
228	Wemding, St .....	4 369 857	3 512 80,4	E Z	29 22	0,8 0,6	3 483 3 490	1 389 1 213	39,9 34,8	959 700	27,5 20,1	171 302	4,9 8,7	192 340	5,5 9,7	286 312	8,2 8,9
231	Wolfersstadt .....	859 119	740 86,1	E Z	6 4	0,8 0,5	734 736	332 301	45,2 40,9	146 72	19,9 9,8	36 49	4,9 6,7	37 67	5,0 9,1	64 70	8,7 9,5
	Zusammen	100 768 19 043	81 725 81,1	E Z	546 437	0,7 0,5	81 179 81 288	33 556 28 784	41,3 35,4	19 646 14 501	24,2 17,8	5 023 8 226	6,2 10,1	4 452 7 697	5,5 9,5	6 889 7 801	8,5 9,6

780 Landkreis Oberallgäu

112	Altusried, M .....	8 046 1 369	6 677 83,0	E Z	74 38	1,1 0,6	6 603 6 639	2 013 2 118	30,5 31,9	845 951	12,8 14,3	824 838	12,5 12,6	862 764	13,1 11,5	625 634	9,5 9,5
113	Balderschwang .....	180 28	152 84,4	E Z	2 2	1,3 1,3	150 150	71 63	47,3 42,0	2 9	1,3 6,0	9 9	6,0 6,0	33 28	22,0 18,7	13 13	8,7 8,7
114	Betzigau .....	2 277 304	1 973 86,6	E Z	14 6	0,7 0,3	1 959 1 967	609 654	31,1 33,2	278 294	14,2 14,9	248 259	12,7 13,2	323 241	16,5 12,3	128 142	6,5 7,2
115	Blaichach .....	4 315 865	3 450 80,0	E Z	29 12	0,8 0,3	3 421 3 438	999 1 027	29,2 29,9	585 665	17,1 19,3	413 397	12,1 11,5	441 385	12,9 11,2	262 264	7,7 7,7
116	Bolsterlang .....	866 153	713 82,3	E Z	12 1	1,7 0,1	701 712	258 249	36,8 35,0	46 53	6,6 7,4	70 70	10,0 9,8	99 80	14,1 11,2	56 56	8,0 7,9
117	Buchenberg, M .....	3 287 575	2 712 82,5	E Z	24 10	0,9 0,4	2 688 2 702	741 806	27,6 29,8	374 433	13,9 16,0	425 428	15,8 15,8	415 348	15,4 12,9	179 192	6,7 7,1
118	Burgberg i. Allgäu .....	2 609 382	2 227 85,4	E Z	20 12	0,9 0,5	2 207 2 215	688 671	31,2 30,3	316 357	14,3 16,1	325 354	14,7 16,0	327 286	14,8 12,9	142 144	6,4 6,5
119	Dietmannsried, M .....	6 593 1 044	5 549 84,2	E Z	57 28	1,0 0,5	5 492 5 521	1 639 1 741	29,8 31,5	748 873	13,6 15,8	631 674	11,5 12,2	748 600	13,6 10,9	532 543	9,7 9,8
120	Durach .....	5 630 951	4 679 83,1	E Z	33 22	0,7 0,5	4 646 4 657	1 415 1 533	30,5 32,9	684 794	14,7 17,0	671 675	14,4 14,5	721 515	15,5 11,1	334 338	7,2 7,3
121	Fischen i. Allgäu .....	2 409 458	1 951 81,0	E Z	16 14	0,8 0,7	1 935 1 937	744 722	38,4 37,3	236 257	12,2 13,3	234 252	12,1 13,0	244 199	12,6 10,3	115 99	5,9 5,1
122	Haldenwang .....	3 049 459	2 590 84,9	E Z	31 19	1,2 0,7	2 559 2 571	797 881	31,1 34,3	311 352	12,2 13,7	333 360	13,0 14,0	379 273	14,8 10,6	211 215	8,2 8,4
123	Bad Hindelang, M .....	3 925 638	3 287 83,7	E Z	29 17	0,9 0,5	3 258 3 270	1 261 1 246	38,7 38,1	374 432	11,5 13,2	501 494	15,4 15,1	339 286	10,4 8,7	160 175	4,9 5,4
124	Immenstadt i. Allgäu, St .....	10 528 2 468	8 060 76,6	E Z	83 62	1,0 0,8	7 977 7 998	2 289 2 333	28,7 29,2	1 308 1 427	16,4 17,8	1 265 1 271	15,9 15,9	1 096 875	13,7 10,9	648 683	8,1 8,3
125	Lauben .....	2 700 522	2 178 80,7	E Z	17 11	0,8 0,5	2 161 2 167	621 683	28,7 31,5	283 330	13,1 15,2	250 268	11,6 12,4	370 307	17,1 14,2	196 191	9,1 8,8

E = Erststimmen. Z = Zweitstimmen.



Regierungsbezirken, Kreisen und Gemeinden

DIE LINKE		Sonstige		Von den gültigen Stimmen entfielen auf																Schl. Nr.
				davon																
				FREIE WÄHLER	dieBasis	Tier-schutz-partei	Die PARTEI	ÖDP	BP	PIRATEN	Team Toden-höfer	Volt	UNAB-HÄN-GIGE	Gesund-heits-forschung	V-Partei <sup>3</sup>	Die Huma-nisten	NPD	Übrige		
Anzahl	%	Anzahl	%	Anzahl																
17	18	19	20	21	22	23	24	25	26	27	28	29	30	31	32	33	34	35		

Noch: Schwaben

																			779
243	2,1	973	8,5	490	226	-	-	127	-	-	-	-	43	-	62	-	-	25	194
263	2,3	1470	12,8	755	207	111	79	83	37	41	23	18	34	13	18	11	7	33	194
54	3,3	199	12,3	131	31	-	-	9	-	-	-	-	8	-	20	-	-	-	196
37	2,3	214	13,1	118	28	11	10	5	5	12	7	2	4	2	4	1	-	5	196
72	2,4	357	11,9	169	113	-	-	37	-	-	-	-	12	-	22	-	-	4	197
99	3,3	495	16,6	271	91	25	18	23	11	20	7	3	4	2	9	1	1	9	197
7	1,5	72	15,3	52	15	-	-	2	-	-	-	-	-	-	3	-	-	-	198
4	0,8	104	22,1	77	15	4	5	1	-	-	-	1	1	-	-	-	-	-	198
108	2,1	720	14,2	507	110	-	-	44	-	-	-	-	21	-	29	-	-	9	201
70	1,4	854	16,9	568	98	42	19	27	22	26	8	7	12	4	8	1	2	10	201
12	1,3	103	11,3	49	20	-	-	22	-	-	-	-	6	-	4	-	-	2	203
11	1,2	119	13,1	62	15	8	2	9	2	4	2	2	5	2	1	2	3	-	203
7	1,6	51	11,4	39	7	-	-	2	-	-	-	-	1	-	2	-	-	-	206
13	2,9	63	14,1	37	8	6	3	-	2	2	2	-	2	-	-	-	-	1	206
13	1,9	106	15,8	87	3	-	-	9	-	-	-	-	4	-	3	-	-	-	217
8	1,2	141	20,8	108	8	2	4	4	4	2	2	1	3	3	-	-	-	-	217
67	2,5	411	15,1	300	58	-	-	19	-	-	-	-	15	-	13	-	-	6	218
61	2,2	413	15,1	251	53	20	25	9	16	9	5	2	7	2	3	1	3	7	218
34	1,7	193	9,7	125	39	-	-	14	-	-	-	-	5	-	9	-	-	1	224
41	2,1	291	14,6	194	38	9	9	9	4	5	3	1	5	2	2	1	2	7	224
10	1,1	82	9,1	47	13	-	-	13	-	-	-	-	1	-	3	-	-	5	226
18	2,0	122	13,5	75	17	10	4	11	-	1	-	1	1	-	2	-	-	-	226
62	1,8	424	12,2	256	94	-	-	31	-	-	-	-	17	-	12	-	-	14	228
67	1,9	556	15,9	337	89	23	19	15	17	14	6	3	10	5	2	1	4	11	228
14	1,9	105	14,3	76	9	-	-	7	-	-	-	-	2	-	6	-	-	5	231
12	1,6	165	22,4	123	17	7	3	3	3	2	1	-	1	-	1	-	3	1	231
1709	2,1	9904	12,2	6155	1723	-	-	863	-	-	-	-	450	-	462	-	-	251	Zus.
1517	1,9	12762	15,7	7723	1519	755	495	524	309	374	151	89	242	105	123	43	74	236	Zus.

780

147	2,2	1287	19,5	811	231	-	87	95	-	-	-	-	-	-	29	-	-	34	112
157	2,4	1177	17,7	650	218	80	42	51	24	25	13	5	23	11	2	3	5	25	112
2	1,3	20	13,3	11	1	-	-	7	-	-	-	-	-	-	1	-	-	-	113
2	1,3	26	17,3	13	-	4	2	5	-	-	-	-	-	-	-	-	-	2	113
33	1,7	340	17,4	247	58	-	12	17	-	-	-	-	-	-	3	-	-	3	114
37	1,9	340	17,3	233	56	10	5	13	7	2	1	-	2	5	1	1	1	3	114
154	4,5	567	16,6	354	108	-	58	19	-	-	-	-	-	-	23	-	-	5	115
87	2,5	613	17,8	333	111	44	28	17	16	12	11	6	7	1	12	3	2	10	115
17	2,4	155	22,1	76	60	-	8	6	-	-	-	-	-	-	2	-	-	3	116
11	1,5	193	27,1	105	51	5	7	6	7	3	-	2	2	1	1	-	-	3	116
68	2,5	486	18,1	265	116	-	30	53	-	-	-	-	-	-	12	-	-	10	117
55	2,0	440	16,3	228	113	28	24	16	5	2	1	5	3	-	4	1	1	9	117
81	3,7	328	14,9	238	30	-	27	13	-	-	-	-	-	-	15	-	-	5	118
48	2,2	355	16,0	223	39	30	12	10	12	9	-	3	4	5	3	1	-	4	118
101	1,8	1093	19,9	734	151	-	62	78	-	-	-	-	-	-	26	-	-	42	119
100	1,8	990	17,9	630	147	45	37	42	16	14	3	2	11	5	10	6	5	17	119
99	2,1	722	15,5	440	150	-	72	36	-	-	-	-	-	-	11	-	-	13	120
117	2,5	685	14,7	366	138	46	33	15	18	10	15	7	12	7	4	4	-	10	120
26	1,3	336	17,4	209	66	-	22	25	-	-	-	-	-	-	12	-	-	2	121
23	1,2	385	19,9	233	65	27	11	19	7	4	1	3	5	1	5	2	1	1	121
53	2,1	475	18,6	294	91	-	26	48	-	-	-	-	-	-	6	-	-	10	122
47	1,8	443	17,2	243	85	27	12	35	10	2	4	4	2	4	1	4	1	9	122
83	2,5	540	16,6	333	126	-	34	34	-	-	-	-	-	-	7	-	-	6	123
69	2,1	568	17,4	350	115	26	26	15	13	5	1	3	-	-	3	5	1	5	123
226	2,8	1145	14,4	683	232	-	103	74	-	-	-	-	-	-	35	-	-	18	124
185	2,3	1244	15,6	639	231	102	57	37	26	28	42	17	18	8	10	1	9	19	124
47	2,2	394	18,2	256	56	-	25	40	-	-	-	-	-	-	7	-	-	10	125
53	2,4	335	15,5	185	59	23	12	17	4	6	5	4	6	2	3	2	1	6	125

Noch: 1. Ergebnisse der Bundestagswahl 2021 nach

Schl. Nr.	Gebiet	Wahlberechtigte	Wähler	Art der Stimme	Ungültige Stimmen		Gültige Stimmen		Von den gültigen Stimmen entfielen auf									
		Nichtwähler	Wahlbeteiligung in %		Anzahl	%	Anzahl	%	CSU		SPD		GRÜNE		FDP		AfD	
									Anzahl	%	Anzahl	%	Anzahl	%	Anzahl	%	Anzahl	%
									1	2	3	4	5	6	7	8	9	10

Noch: Schwaben

780 Noch: Landkreis Oberallgäu

127	Missen-Wilhams .....	1 157	946	E	11	1,2	935	279	29,8	123	13,2	115	12,3	110	11,8	69	7,4
		211	81,8	Z	5	0,5	941	263	27,9	139	14,8	122	13,0	91	9,7	78	8,3
128	Oy-Mittelberg .....	3 791	3 118	E	27	0,9	3 091	1 074	34,7	337	10,9	466	15,1	385	12,5	211	6,8
		673	82,2	Z	19	0,6	3 099	1 076	34,7	350	11,3	461	14,9	315	10,2	220	7,1
131	Obermaiselstein .....	779	655	E	10	1,5	645	289	44,8	74	11,5	54	8,4	90	14,0	24	3,7
		124	84,1	Z	5	0,8	650	285	43,8	65	10,0	70	10,8	71	10,9	29	4,5
132	Oberstaufen, M .....	5 732	4 588	E	43	0,9	4 545	1 839	40,5	615	13,5	550	12,1	531	11,7	325	7,2
		1 144	80,0	Z	27	0,6	4 561	1 816	39,8	590	12,9	576	12,6	466	10,2	291	6,4
133	Oberstdorf, M .....	7 130	5 711	E	45	0,8	5 666	2 232	39,4	695	12,3	670	11,8	915	16,1	268	4,7
		1 419	80,1	Z	25	0,4	5 686	2 250	39,6	763	13,4	705	12,4	733	12,9	279	4,9
134	Ofterschwang .....	1 577	1 346	E	16	1,2	1 330	442	33,2	159	12,0	157	11,8	215	16,2	102	7,7
		231	85,4	Z	11	0,8	1 335	429	32,1	186	13,9	172	12,9	179	13,4	108	8,1
137	Rettenberg .....	3 519	3 055	E	28	0,9	3 027	934	30,9	304	10,0	443	14,6	521	17,2	166	5,5
		464	86,8	Z	7	0,2	3 048	990	32,5	366	12,0	458	15,0	340	11,2	187	6,1
139	Sonthofen, St .....	16 555	12 743	E	129	1,0	12 614	3 669	29,1	2 072	16,4	1 777	14,1	1 465	11,6	1 120	8,9
		3 812	77,0	Z	91	0,7	12 652	3 675	29,0	2 246	17,8	1 841	14,6	1 395	11,0	1 126	8,9
140	Sulzberg, M .....	4 013	3 493	E	35	1,0	3 458	957	27,7	367	10,6	477	13,8	776	22,4	239	6,9
		520	87,0	Z	18	0,5	3 475	1 188	34,2	467	13,4	508	14,6	378	10,9	228	6,6
143	Waltenhofen .....	7 388	6 173	E	49	0,8	6 124	1 692	27,6	855	14,0	1 017	16,6	943	15,4	443	7,2
		1 215	83,6	Z	29	0,5	6 144	1 858	30,2	975	15,9	967	15,7	730	11,9	448	7,3
144	Weitnau, M .....	4 079	3 304	E	30	0,9	3 274	1 016	31,0	426	13,0	416	12,7	415	12,7	353	10,8
		775	81,0	Z	22	0,7	3 282	1 022	31,1	451	13,7	387	11,8	393	12,0	336	10,2
145	Wertach, M .....	2 004	1 714	E	14	0,8	1 700	646	38,0	141	8,3	175	10,3	216	12,7	149	8,8
		290	85,5	Z	7	0,4	1 707	597	35,0	168	9,8	194	11,4	182	10,7	130	7,6
146	Wiggensbach, M .....	3 949	3 360	E	35	1,0	3 325	917	27,6	393	11,8	499	15,0	536	16,1	280	8,4
		589	85,1	Z	20	0,6	3 340	1 002	30,0	455	13,6	497	14,9	427	12,8	287	8,6
147	Wildpoldsried .....	2 005	1 744	E	15	0,9	1 729	499	28,9	235	13,6	229	13,2	296	17,1	130	7,5
		261	87,0	Z	8	0,5	1 736	615	35,4	268	15,4	220	12,7	173	10,0	123	7,1
	Zusammen	120 092	98 148	E	928	0,9	97 220	30 630	31,5	13 186	13,6	13 244	13,6	13 811	14,2	7 480	7,7
		21 944	81,7	Z	548	0,6	97 600	31 793	32,6	14 716	15,1	13 527	13,9	11 060	11,3	7 539	7,7
	Landkreise zusammen	1 077 599	866 897	E	6 777	0,8	860 120	327 915	38,1	131 878	15,3	99 195	11,5	70 804	8,2	85 907	10,0
		210 702	80,4	Z	4 656	0,5	862 241	282 952	32,8	140 163	16,3	102 966	11,9	94 682	11,0	86 488	10,0

E = Erststimmen. Z = Zweitstimmen.

Regierungsbezirken, Kreisen und Gemeinden

DIE LINKE		Sonstige		Von den gültigen Stimmen entfielen auf																Schl. Nr.
				davon																
				FREIE WÄHLER	dieBasis	Tier-schutz-partei	Die PARTEI	ÖDP	BP	PIRATEN	Team Toden-höfer	Volt	UNAB-HÄN-GIGE	Gesund-heits-forschung	V-Partei <sup>3</sup>	Die Huma-nisten	NPD	Übrige		
Anzahl	%	Anzahl	%	Anzahl																
17	18	19	20	21	22	23	24	25	26	27	28	29	30	31	32	33	34	35		

Noch: Schwaben

																			780
22	2,4	217	23,2	139	28	-	8	31	-	-	-	-	-	-	5	-	-	6	127
11	1,2	237	25,2	147	28	16	6	22	2	6	1	2	-	1	2	1	-	3	
61	2,0	557	18,0	345	115	-	30	43	-	-	-	-	-	-	12	-	-	12	128
76	2,5	601	19,4	337	115	33	19	28	18	6	5	3	3	7	15	3	1	8	
11	1,7	103	16,0	65	18	-	9	9	-	-	-	-	-	-	1	-	-	1	131
11	1,7	119	18,3	73	18	8	6	4	3	2	3	-	1	1	-	-	-	-	
77	1,7	608	13,4	401	104	-	30	51	-	-	-	-	-	-	18	-	-	4	132
82	1,8	740	16,2	479	99	46	27	35	9	6	3	9	5	4	13	1	-	4	
127	2,2	759	13,4	468	160	-	45	44	-	-	-	-	-	-	23	-	-	19	133
101	1,8	855	15,0	516	148	42	31	24	11	7	23	16	7	3	8	3	2	14	
40	3,0	215	16,2	136	41	-	19	12	-	-	-	-	-	-	2	-	-	5	134
27	2,0	234	17,5	148	32	20	10	4	7	4	3	-	2	-	2	-	1	1	
97	3,2	562	18,6	358	94	-	40	33	-	-	-	-	-	-	36	-	-	1	137
72	2,4	635	20,8	436	89	26	23	18	8	8	1	1	2	2	15	-	-	6	
384	3,0	2 127	16,9	1 332	406	-	181	112	-	-	-	-	-	-	60	-	-	36	139
315	2,5	2 054	16,2	1 171	355	151	99	72	37	31	28	17	15	20	24	8	6	20	
77	2,2	565	16,3	369	91	-	42	44	-	-	-	-	-	-	11	-	-	8	140
86	2,5	620	17,8	386	97	46	15	22	21	7	2	1	4	6	4	-	2	7	
142	2,3	1 032	16,9	635	196	-	83	74	-	-	-	-	-	-	29	-	-	15	143
174	2,8	992	16,1	570	189	55	36	46	19	14	11	10	10	2	11	3	4	12	
78	2,4	570	17,4	374	96	-	41	45	-	-	-	-	-	-	7	-	-	7	144
87	2,7	606	18,5	355	82	47	34	26	9	3	10	5	14	4	6	1	4	6	
40	2,4	333	19,6	221	53	-	16	31	-	-	-	-	-	-	8	-	-	4	145
33	1,9	403	23,6	273	53	14	11	19	6	3	1	4	3	1	6	-	4	5	
79	2,4	621	18,7	400	124	-	38	40	-	-	-	-	-	-	10	-	-	9	146
80	2,4	592	17,7	349	94	34	26	15	14	11	5	6	2	3	4	4	2	23	
29	1,7	311	18,0	198	55	-	23	27	-	-	-	-	-	-	4	-	-	4	147
27	1,6	310	17,9	172	61	25	15	14	4	3	5	2	1	1	2	1	2	2	
2 401	2,5	16 468	16,9	10 392	3 057	-	1 171	1 141	-	-	-	-	-	-	415	-	-	292	Zus.
2 173	2,2	16 792	17,2	9 843	2 888	1 060	666	647	333	233	198	137	164	105	171	58	55	234	
18 834	2,2	125 587	14,6	77 425	23 076	3 980	3 669	10 376	76	1 707	-	938	836	-	2 177	-	-	1 327	Lkr
19 130	2,2	135 860	15,8	74 781	20 213	9 836	5 694	6 063	3 734	3 090	2 548	1 681	2 035	1 012	1 355	641	841	2 336	

## 2. Ergebnisse der Bundestagswahl 2021

Lfd. Nr.	Gemeindegrößenklasse (Gemeinden mit ... Einwohnern zum Stand vom 30.06.2021)	Wahlberechtigte		Wähler	Art der Stimme	Ungültige Stimmen		Gültige Stimmen		Von den gültigen Stimmen entfielen auf									
		Nichtwähler	Wahlbeteiligung in %	Anzahl		%	Anzahl	%	CSU		SPD		GRÜNE		FDP		AFD		
									Anzahl	%	Anzahl	%	Anzahl	%	Anzahl	%	Anzahl	%	
		1	2	3		4	5	6	7	8	9	10	11	12	13	14	15	16	

### Gemeindegrößenklassen

001	unter	500	1 157	948	E	10	1,1	938	432	46,1	180	19,2	54	5,8	72	7,7	85	9,1
			209	81,9	Z	8	0,8	940	347	36,9	163	17,3	72	7,7	91	9,7	86	9,1
002	500 bis unter	1 000	93 622	79 022	E	644	0,8	78 378	33 870	43,2	12 494	15,9	5 656	7,2	4 673	6,0	7 525	9,6
			14 600	84,4	Z	436	0,6	78 586	29 748	37,9	12 218	15,5	6 138	7,8	6 714	8,5	8 367	10,6
003	1 000 bis unter	2 000	691 244	578 591	E	4 401	0,8	574 190	240 692	41,9	86 103	15,0	48 441	8,4	35 399	6,2	56 211	9,8
			112 653	83,7	Z	3 029	0,5	575 562	207 901	36,1	90 790	15,8	52 340	9,1	50 759	8,8	60 419	10,5
004	2 000 bis unter	3 000	626 264	519 864	E	3 818	0,7	516 046	209 276	40,6	78 733	15,3	45 408	8,8	33 286	6,5	51 505	10,0
			106 400	83,0	Z	2 489	0,5	517 375	181 400	35,1	84 489	16,3	49 162	9,5	46 743	9,0	54 783	10,6
005	3 000 bis unter	5 000	1 262 401	1 044 895	E	7 833	0,7	1 037 062	422 466	40,7	161 538	15,6	103 012	9,9	71 927	6,9	94 724	9,1
			217 506	82,8	Z	5 081	0,5	1 039 814	362 150	34,8	174 795	16,8	109 481	10,5	102 722	9,9	103 313	9,9
006	5 000 bis unter	10 000	1 762 402	1 430 712	E	10 787	0,8	1 419 925	561 372	39,5	231 663	16,3	149 053	10,5	105 554	7,4	130 016	9,2
			331 690	81,2	Z	7 147	0,5	1 423 565	487 676	34,3	245 248	17,2	157 372	11,1	142 565	10,0	139 435	9,8
007	10 000 bis unter	20 000	1 585 233	1 258 183	E	9 850	0,8	1 248 333	469 614	37,6	217 203	17,4	162 983	13,1	96 808	7,8	107 077	8,6
			327 050	79,4	Z	6 540	0,5	1 251 643	403 183	32,2	230 935	18,5	165 582	13,2	135 038	10,8	114 243	9,1
008	20 000 bis unter	50 000	1 180 713	908 158	E	6 855	0,8	901 303	331 371	36,8	167 760	18,6	122 911	13,6	70 125	7,8	78 085	8,7
			272 555	76,9	Z	4 951	0,5	903 207	281 615	31,2	173 337	19,2	129 721	14,4	100 609	11,1	81 192	9,0
009	50 000 bis unter	100 000	411 548	307 110	E	2 669	0,9	304 441	93 281	30,6	57 457	18,9	53 003	17,4	30 288	9,9	26 249	8,6
			104 438	74,6	Z	1 653	0,5	305 457	83 870	27,5	59 771	19,6	53 680	17,6	35 435	11,6	26 941	8,8
010	100 000 bis unter	200 000	457 004	351 505	E	2 516	0,7	348 989	105 698	30,3	71 703	20,5	73 613	21,1	28 834	8,3	20 369	5,8
			105 499	76,9	Z	1 539	0,4	349 966	89 569	25,6	68 804	19,7	76 490	21,9	37 778	10,8	25 730	7,4
011	200 000 bis unter	300 000	187 164	137 597	E	912	0,7	136 685	37 239	27,2	24 843	18,2	29 348	21,5	11 579	8,5	11 739	8,6
			49 567	73,5	Z	776	0,6	136 821	33 772	24,7	26 332	19,2	27 142	19,8	15 265	11,2	12 120	8,9
012	300 000 bis unter	500 000	-	-	E	-	-	-	-	-	-	-	-	-	-	-	-	-
			-	-	Z	-	-	-	-	-	-	-	-	-	-	-	-	-
013	500 000 oder mehr	.....	1 258 912	992 395	E	5 569	0,6	986 826	282 737	28,7	206 626	20,9	230 253	23,3	91 259	9,2	50 513	5,1
			266 517	78,8	Z	4 018	0,4	988 377	241 596	24,4	194 360	19,7	240 650	24,3	124 872	12,6	53 286	5,4
	<b>B a y e r n</b>		<b>9 517 664</b>	<b>7 608 980</b>	E	<b>55 864</b>	<b>0,7</b>	<b>7 553 116</b>	<b>2 788 048</b>	<b>36,9</b>	<b>1 316 303</b>	<b>17,4</b>	<b>1 023 735</b>	<b>13,6</b>	<b>579 804</b>	<b>7,7</b>	<b>634 098</b>	<b>8,4</b>
			<b>1 908 684</b>	<b>79,9</b>	Z	<b>37 667</b>	<b>0,5</b>	<b>7 571 313</b>	<b>2 402 827</b>	<b>31,7</b>	<b>1 361 242</b>	<b>18,0</b>	<b>1 067 830</b>	<b>14,1</b>	<b>798 591</b>	<b>10,5</b>	<b>679 915</b>	<b>9,0</b>

### Zusammenfassung

001	unter	2 000	786 023	658 561	E	5 055	0,8	653 506	274 994	42,1	98 777	15,1	54 151	8,3	40 144	6,1	63 821	9,8
			127 462	83,8	Z	3 473	0,5	655 088	237 996	36,3	103 171	15,7	58 550	8,9	57 564	8,8	68 872	10,5
002	2 000 bis unter	5 000	1 888 665	1 564 759	E	11 651	0,7	1 553 108	631 742	40,7	240 271	15,5	148 420	9,6	105 213	6,8	146 229	9,4
			323 906	82,9	Z	7 570	0,5	1 557 189	543 550	34,9	259 284	16,7	158 643	10,2	149 465	9,6	158 096	10,2
003	5 000 bis unter	20 000	3 347 635	2 688 895	E	20 637	0,8	2 668 258	1 030 986	38,6	448 866	16,8	312 036	11,7	202 362	7,6	237 093	8,9
			658 740	80,3	Z	13 687	0,5	2 675 208	890 859	33,3	476 183	17,8	322 954	12,1	277 603	10,4	253 678	9,5
004	20 000 bis unter	100 000	1 592 261	1 215 268	E	9 524	0,8	1 205 744	424 652	35,2	225 217	18,7	175 914	14,6	100 413	8,3	104 334	8,7
			376 993	76,3	Z	6 604	0,5	1 208 664	365 485	30,2	233 108	19,3	183 401	15,2	136 044	11,3	108 133	8,9
005	100 000 oder mehr	.....	1 903 080	1 481 497	E	8 997	0,6	1 472 500	425 674	28,9	303 172	20,6	333 214	22,6	131 672	8,9	82 621	5,6
			421 583	77,8	Z	6 333	0,4	1 475 164	364 937	24,7	289 496	19,6	344 282	23,3	177 915	12,1	91 136	6,2
	<b>B a y e r n</b>		<b>9 517 664</b>	<b>7 608 980</b>	E	<b>55 864</b>	<b>0,7</b>	<b>7 553 116</b>	<b>2 788 048</b>	<b>36,9</b>	<b>1 316 303</b>	<b>17,4</b>	<b>1 023 735</b>	<b>13,6</b>	<b>579 804</b>	<b>7,7</b>	<b>634 098</b>	<b>8,4</b>
			<b>1 908 684</b>	<b>79,9</b>	Z	<b>37 667</b>	<b>0,5</b>	<b>7 571 313</b>	<b>2 402 827</b>	<b>31,7</b>	<b>1 361 242</b>	<b>18,0</b>	<b>1 067 830</b>	<b>14,1</b>	<b>798 591</b>	<b>10,5</b>	<b>679 915</b>	<b>9,0</b>

E = Erststimmen. Z = Zweitstimmen.

nach Gemeindegrößenklassen

DIE LINKE		Sonstige		Von den gültigen Stimmen entfielen auf																Lfd. Nr.
				davon																
				FREIE WÄHLER	dieBasis	Tier-schutz-partei	Die PARTEI	ÖDP	BP	PIRATEN	Team Toden-höfer	Volt	UNAB-HÄN-GIGE	Gesund-heits-forschung	V-Partei³	Die Huma-nisten	NPD	Übrige		
Anzahl	%	Anzahl	%	Anzahl																
17	18	19	20	21	22	23	24	25	26	27	28	29	30	31	32	33	34	35		

Gemeindegrößenklassen

9	1,0	106	11,3	68	15	-	6	13	3	-	-	-	-	-	1	-	-	-	001
10	1,1	171	18,2	114	17	11	11	6	2	3	-	-	-	4	-	-	1	-	2
1 384	1,8	12 776	16,3	8 943	1 581	83	362	907	324	85	4	22	51	-	45	10	16	343	002
1 477	1,9	13 924	17,7	9 387	1 330	760	463	532	373	250	78	100	191	82	59	34	88	197	
10 624	1,9	96 720	16,8	62 518	13 044	644	3 301	7 379	3 656	667	59	333	390	-	481	60	129	4 059	003
11 439	2,0	101 914	17,7	64 839	11 074	6 127	3 659	4 319	3 543	1 732	774	846	1 425	678	565	358	582	1 393	
9 364	1,8	88 474	17,1	59 808	11 144	316	3 471	7 133	2 934	534	103	273	147	-	435	92	68	2 016	004
10 367	2,0	90 431	17,5	58 386	9 464	5 285	3 326	3 719	3 022	1 537	782	744	1 028	607	485	327	559	1 160	
19 353	1,9	164 042	15,8	104 847	22 076	1 021	6 994	13 320	7 238	984	151	628	543	-	842	157	40	5 201	005
21 168	2,0	166 185	16,0	102 860	18 691	10 686	6 536	7 078	5 661	2 985	1 765	1 768	2 100	1 129	1 048	725	894	2 259	
28 669	2,0	213 598	15,0	136 551	30 154	2 129	10 508	16 554	8 306	1 428	59	885	406	-	978	214	83	5 343	006
31 382	2,2	219 887	15,4	132 652	25 192	15 389	9 314	8 691	7 021	4 618	3 032	2 619	2 755	1 650	1 407	1 066	1 249	3 232	
27 894	2,2	166 754	13,4	95 255	28 518	3 212	9 694	16 206	7 335	1 746	122	1 125	170	-	1 060	154	88	2 069	007
31 280	2,5	171 382	13,7	90 408	23 260	14 056	8 636	8 335	5 804	4 379	4 034	2 814	2 131	1 465	1 316	1 030	903	2 811	
23 403	2,6	107 648	11,9	57 035	19 390	1 235	8 283	12 217	3 065	852	72	1 750	127	-	1 073	41	23	2 485	008
25 410	2,8	111 323	12,3	50 675	16 502	10 341	7 012	6 440	3 397	3 519	3 370	2 623	1 601	1 099	1 064	841	666	2 173	
10 544	3,5	33 619	11,0	14 532	5 952	1 510	3 381	4 853	1 063	405	-	567	118	-	171	100	-	967	009
11 957	3,9	33 803	11,1	13 463	5 097	3 363	2 620	2 092	878	1 215	1 319	1 115	482	354	388	386	175	856	
13 024	3,7	35 748	10,2	15 040	6 302	-	5 067	5 230	1 113	600	-	285	-	-	-	606	-	1 505	010
16 988	4,9	34 607	9,9	12 468	4 866	3 489	3 300	2 525	781	1 351	1 402	1 419	498	382	464	648	172	842	
6 716	4,9	15 221	11,1	5 420	3 033	-	2 228	1 515	569	-	-	659	-	-	903	-	-	894	011
6 532	4,8	15 658	11,4	5 329	2 795	1 441	1 574	856	408	516	712	562	227	158	445	162	77	396	
-	-	-	-	-	-	-	-	-	-	-	-	-	-	-	-	-	-	-	012
36 546	3,7	88 892	9,0	27 340	15 347	10 279	7 140	11 051	1 142	1 849	2 526	7 501	-	-	689	-	-	4 028	013
42 828	4,3	90 785	9,2	26 299	13 700	9 963	7 425	6 531	1 900	3 760	7 361	6 824	1 181	920	1 090	1 111	378	2 342	
<b>187 530</b>	<b>2,5</b>	<b>1 023 598</b>	<b>13,6</b>	<b>587 357</b>	<b>156 556</b>	<b>20 429</b>	<b>60 435</b>	<b>96 378</b>	<b>36 748</b>	<b>9 150</b>	<b>3 096</b>	<b>14 028</b>	<b>1 952</b>	-	<b>6 678</b>	<b>1 434</b>	<b>447</b>	<b>28 910</b>	<b>Bay.</b>
<b>210 838</b>	<b>2,8</b>	<b>1 050 070</b>	<b>13,9</b>	<b>566 880</b>	<b>131 988</b>	<b>80 911</b>	<b>53 876</b>	<b>51 124</b>	<b>32 790</b>	<b>25 865</b>	<b>24 629</b>	<b>21 434</b>	<b>13 623</b>	<b>8 524</b>	<b>8 331</b>	<b>6 689</b>	<b>5 743</b>	<b>17 663</b>	

Zusammenfassung

12 017	1,8	109 602	16,8	71 529	14 640	727	3 669	8 299	3 983	752	63	355	441	-	527	70	145	4 402	001
12 926	2,0	116 009	17,7	74 340	12 421	6 898	4 133	4 857	3 918	1 985	852	946	1 620	760	624	393	670	1 592	
28 717	1,8	252 516	16,3	164 655	33 220	1 337	10 465	20 453	10 172	1 518	254	901	690	-	1 277	249	108	7 217	002
31 535	2,0	256 616	16,5	161 246	28 155	15 971	9 862	10 797	8 683	4 522	2 547	2 512	3 128	1 736	1 533	1 052	1 453	3 419	
56 563	2,1	380 352	14,3	231 806	58 672	5 341	20 202	32 760	15 641	3 174	181	2 010	576	-	2 038	368	171	7 412	003
62 662	2,3	391 269	14,6	223 060	48 452	29 445	17 950	17 026	12 825	8 997	7 066	5 433	4 886	3 115	2 723	2 096	2 152	6 043	
33 947	2,8	141 267	11,7	71 567	25 342	2 745	11 664	17 070	4 128	1 257	72	2 317	245	-	1 244	141	23	3 452	004
37 367	3,1	145 126	12,0	64 138	21 599	13 704	9 632	8 532	4 275	4 734	4 689	3 738	2 083	1 453	1 452	1 227	841	3 029	
56 286	3,8	139 861	9,5	47 800	24 682	10 279	14 435	17 796	2 824	2 449	2 526	8 445	-	-	1 592	606	-	6 427	005
66 348	4,5	141 050	9,6	44 096	21 361	14 893	12 299	9 912	3 089	5 627	9 475	8 805	1 906	1 460	1 999	1 921	627	3 580	
<b>187 530</b>	<b>2,5</b>	<b>1 023 598</b>	<b>13,6</b>	<b>587 357</b>	<b>156 556</b>	<b>20 429</b>	<b>60 435</b>	<b>96 378</b>	<b>36 748</b>	<b>9 150</b>	<b>3 096</b>	<b>14 028</b>	<b>1 952</b>	-	<b>6 678</b>	<b>1 434</b>	<b>447</b>	<b>28 910</b>	<b>Bay.</b>
<b>210 838</b>	<b>2,8</b>	<b>1 050 070</b>	<b>13,9</b>	<b>566 880</b>	<b>131 988</b>	<b>80 911</b>	<b>53 876</b>	<b>51 124</b>	<b>32 790</b>	<b>25 865</b>	<b>24 629</b>	<b>21 434</b>	<b>13 623</b>	<b>8 524</b>	<b>8 331</b>	<b>6 689</b>	<b>5 743</b>	<b>17 663</b>	

## Abbildungen

1. Wahlberechtigte, Wähler, Wahlbeteiligung und Zweitstimmenanteile der Parteien in den Regierungsbezirken Bayerns
2. Veränderung der Wahlbeteiligung und der Zweitstimmenanteile der Parteien in den Regierungsbezirken Bayerns gegenüber der Bundestagswahl 2017
3. Wahlbeteiligung in den kreisfreien Städten und Landkreisen Bayerns
4. Veränderung der Wahlbeteiligung in den kreisfreien Städten und Landkreisen Bayerns gegenüber der Bundestagswahl 2017
5. CSU: Zweitstimmenanteile in den kreisfreien Städten und Landkreisen Bayerns
6. CSU: Veränderung der Zweitstimmenanteile in den kreisfreien Städten und Landkreisen Bayerns gegenüber der Bundestagswahl 2017
7. SPD: Zweitstimmenanteile in den kreisfreien Städten und Landkreisen Bayerns
8. SPD: Veränderung der Zweitstimmenanteile in den kreisfreien Städten und Landkreisen Bayerns gegenüber der Bundestagswahl 2017
9. GRÜNE: Zweitstimmenanteile in den kreisfreien Städten und Landkreisen Bayerns
10. GRÜNE: Veränderung der Zweitstimmenanteile in den kreisfreien Städten und Landkreisen Bayerns gegenüber der Bundestagswahl 2017
11. FDP: Zweitstimmenanteile in den kreisfreien Städten und Landkreisen Bayerns
12. FDP: Veränderung der Zweitstimmenanteile in den kreisfreien Städten und Landkreisen Bayerns gegenüber der Bundestagswahl 2017
13. AfD: Zweitstimmenanteile in den kreisfreien Städten und Landkreisen Bayerns
14. AfD: Veränderung der Zweitstimmenanteile in den kreisfreien Städten und Landkreisen Bayerns gegenüber der Bundestagswahl 2017
15. DIE LINKE: Zweitstimmenanteile in den kreisfreien Städten und Landkreisen Bayerns
16. DIE LINKE: Veränderung der Zweitstimmenanteile in den kreisfreien Städten und Landkreisen Bayerns gegenüber der Bundestagswahl 2017
17. Differenz zwischen CSU- und SPD-Zweitstimmenanteilen bei der Bundestagswahl 2021 in den kreisfreien Städten und Landkreisen Bayerns
18. Differenz zwischen CSU- und SPD-Zweitstimmenanteilen bei der Bundestagswahl 2017 in den kreisfreien Städten und Landkreisen Bayerns
19. Zweitstimmenanteile der nicht im Bundestag vertretenen Parteien in den kreisfreien Städten und Landkreisen Bayerns
20. Wahlbeteiligung in den Gemeinden Oberbayerns
21. Wahlbeteiligung in den Gemeinden Niederbayerns
22. Wahlbeteiligung in den Gemeinden der Oberpfalz
23. Wahlbeteiligung in den Gemeinden Oberfrankens
24. Wahlbeteiligung in den Gemeinden Mittelfrankens
25. Wahlbeteiligung in den Gemeinden Unterfrankens
26. Wahlbeteiligung in den Gemeinden Schwabens
27. Zweitstimmenanteile der jeweils stärksten Partei in den Gemeinden Oberbayerns
28. Zweitstimmenanteile der jeweils stärksten Partei in den Gemeinden Niederbayerns
29. Zweitstimmenanteile der jeweils stärksten Partei in den Gemeinden der Oberpfalz
30. Zweitstimmenanteile der jeweils stärksten Partei in den Gemeinden Oberfrankens
31. Zweitstimmenanteile der jeweils stärksten Partei in den Gemeinden Mittelfrankens
32. Zweitstimmenanteile der jeweils stärksten Partei in den Gemeinden Unterfrankens
33. Zweitstimmenanteile der jeweils stärksten Partei in den Gemeinden Schwabens

## Farblegende

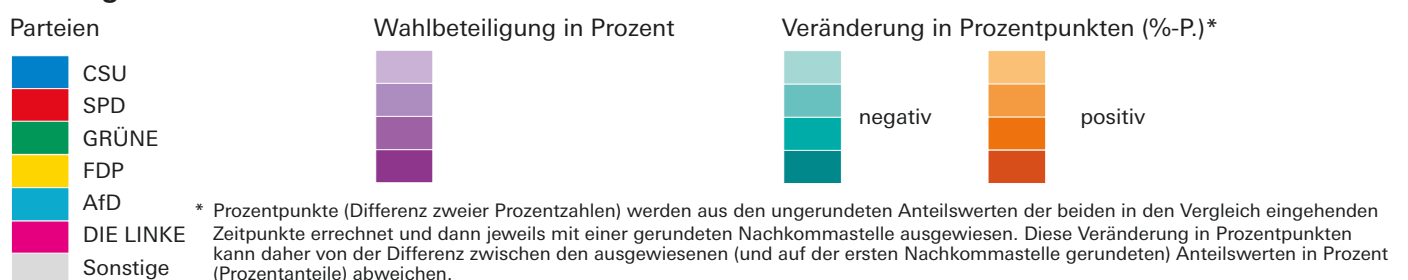
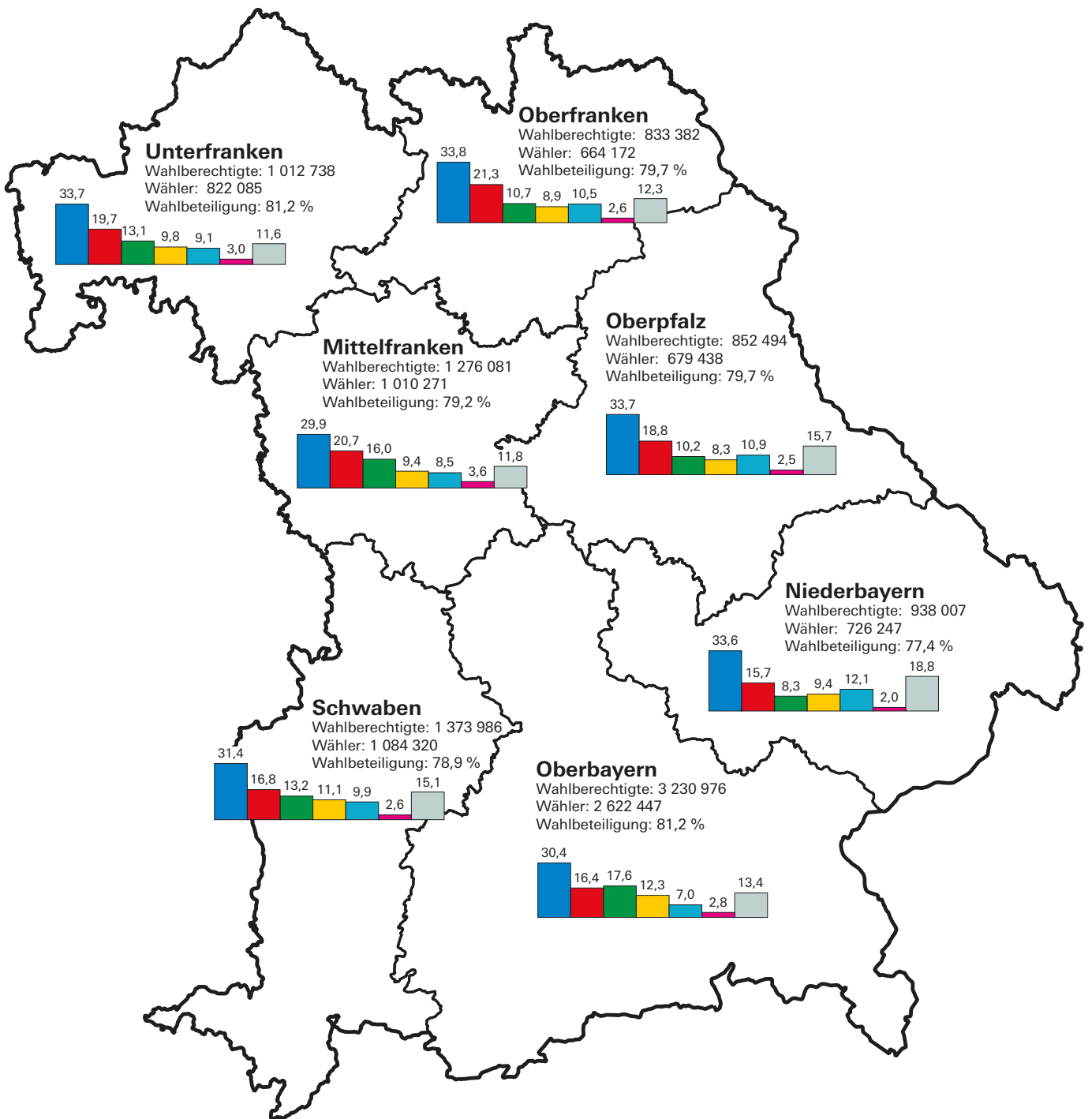


Abb. 1

# Wahlberechtigte, Wähler, Wahlbeteiligung und Zweitstimmenanteile der Parteien in den Regierungsbezirken Bayerns

in Prozent



## Bayern insgesamt

Wahlberechtigte: 9 517 664  
 Wähler: 7 608 980  
 Wahlbeteiligung: 79,9 %  
 Zweitstimmenanteile:

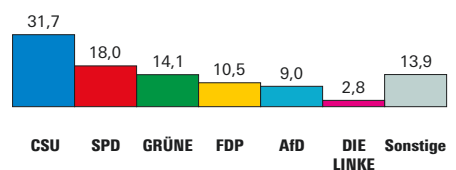


Abb. 2

**Veränderung der Wahlbeteiligung und der Zweitstimmenanteile der Parteien in den Regierungsbezirken Bayerns gegenüber der Bundestagswahl 2017 in Prozentpunkten**

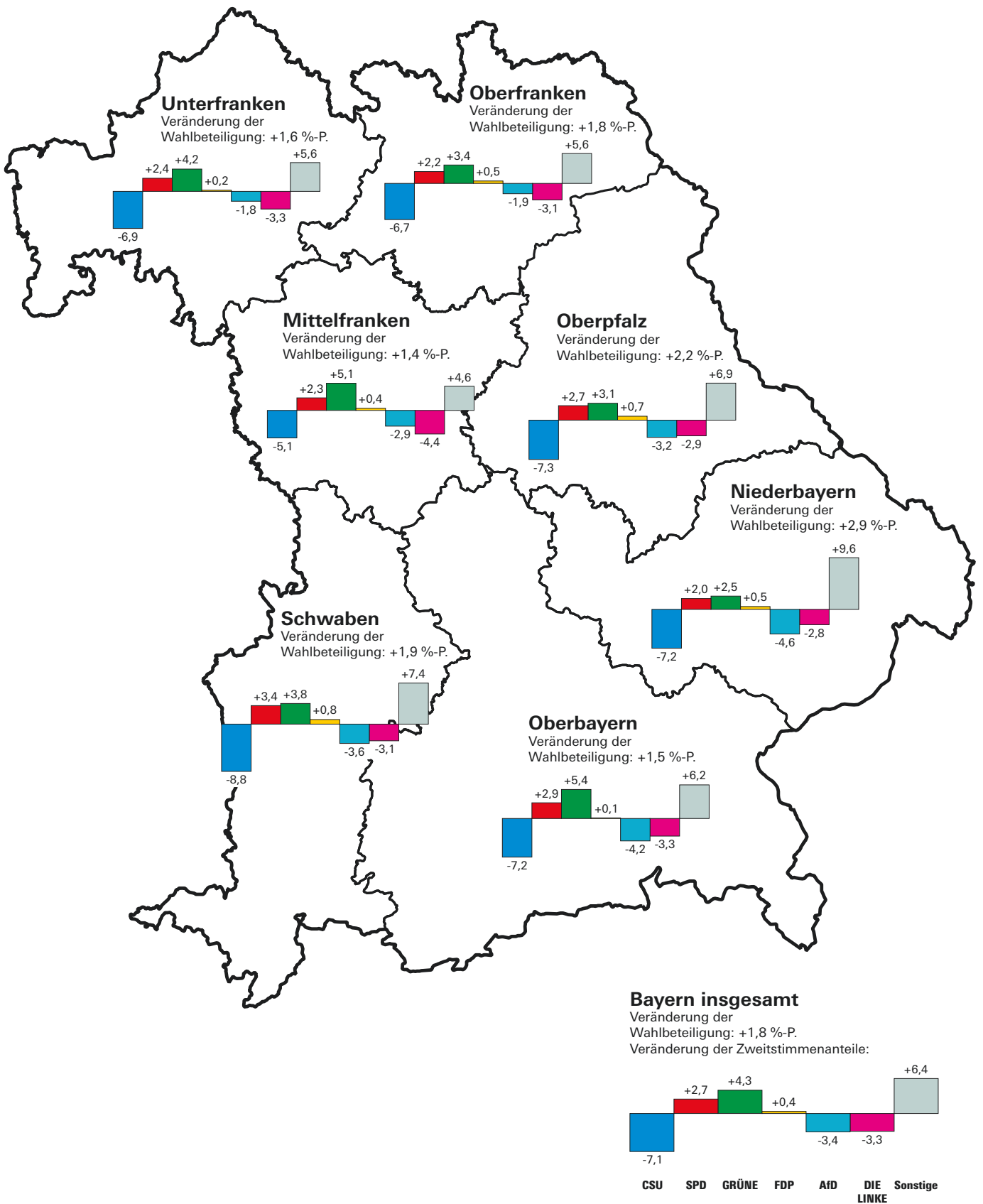
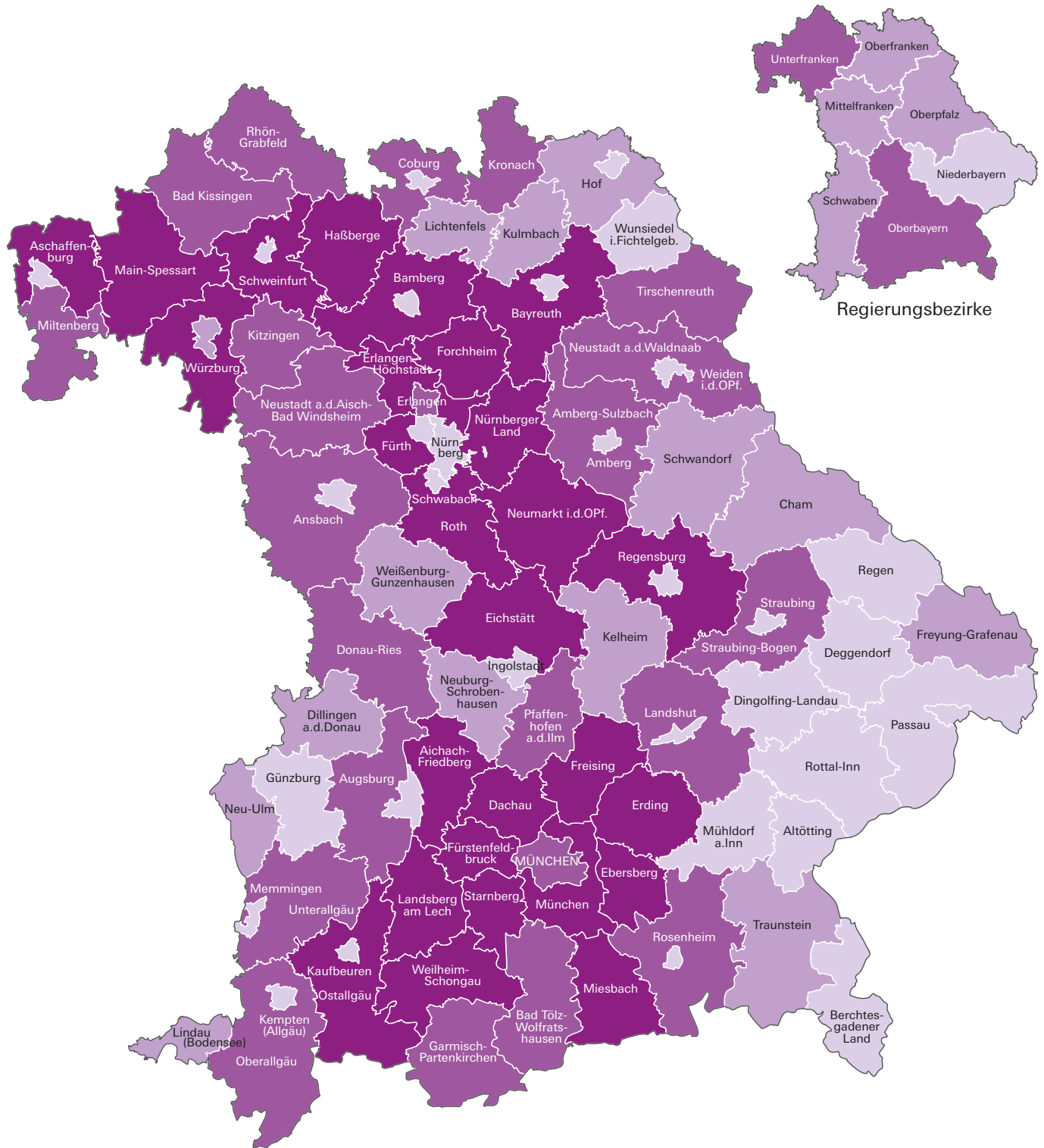




Abb. 3  
**Wahlbeteiligung in den kreisfreien Städten und Landkreisen Bayerns**  
in Prozent



Wahlbeteiligung  
in Prozent

	unter 78,0
	78,0 bis unter 80,0
	80,0 bis unter 82,0
	82,0 oder mehr

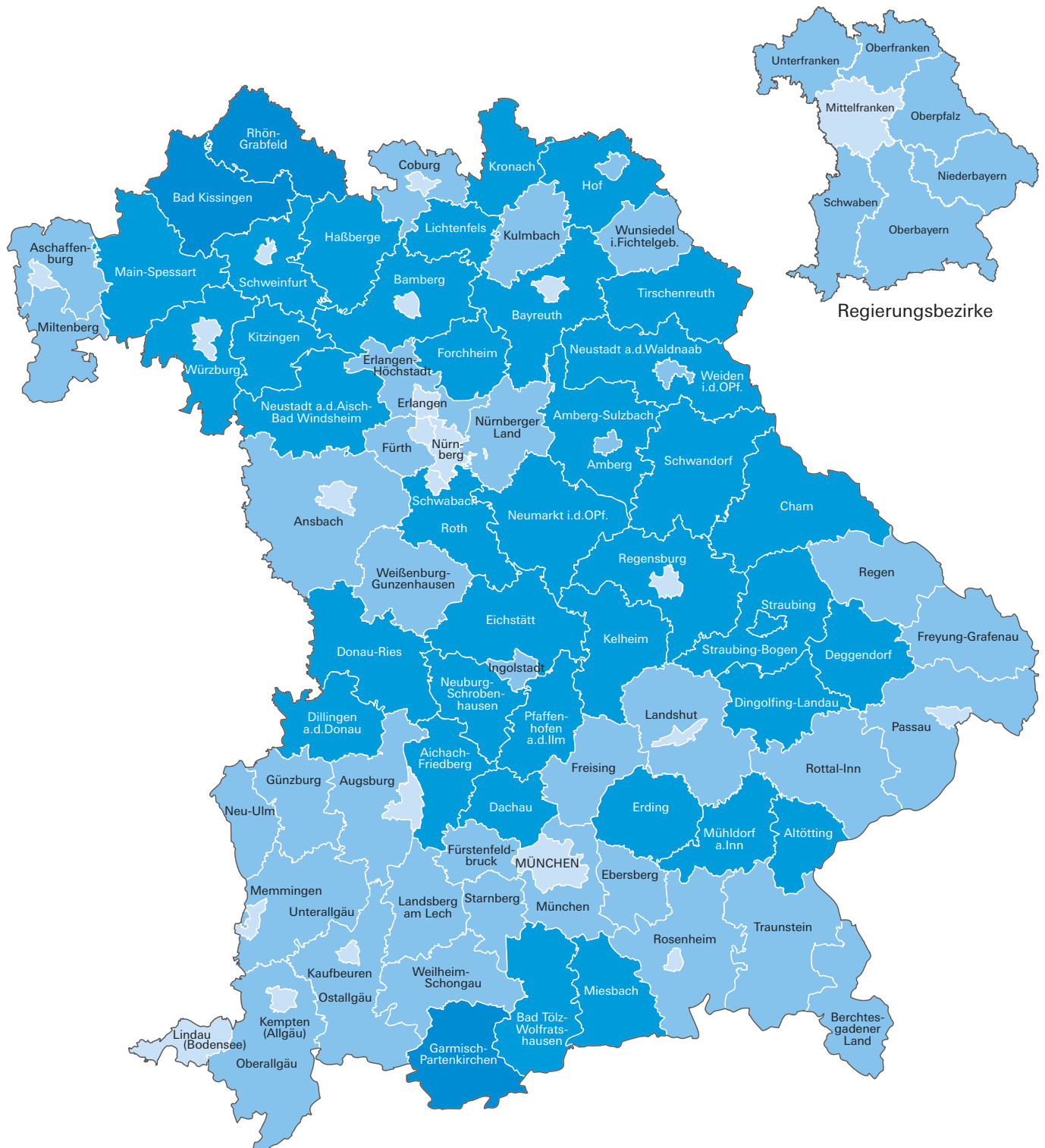
Häufigkeit

32
14
23
27

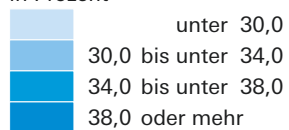
Minimum: Krfr. St Straubing 67,6 %  
Maximum: Lkr Starnberg 85,5 %  
**Bayern: 79,9 %**



Abb. 5  
**CSU: Zweitstimmenanteile in den kreisfreien Städten und Landkreisen Bayerns**  
 in Prozent



Zweitstimmenanteile  
 in Prozent



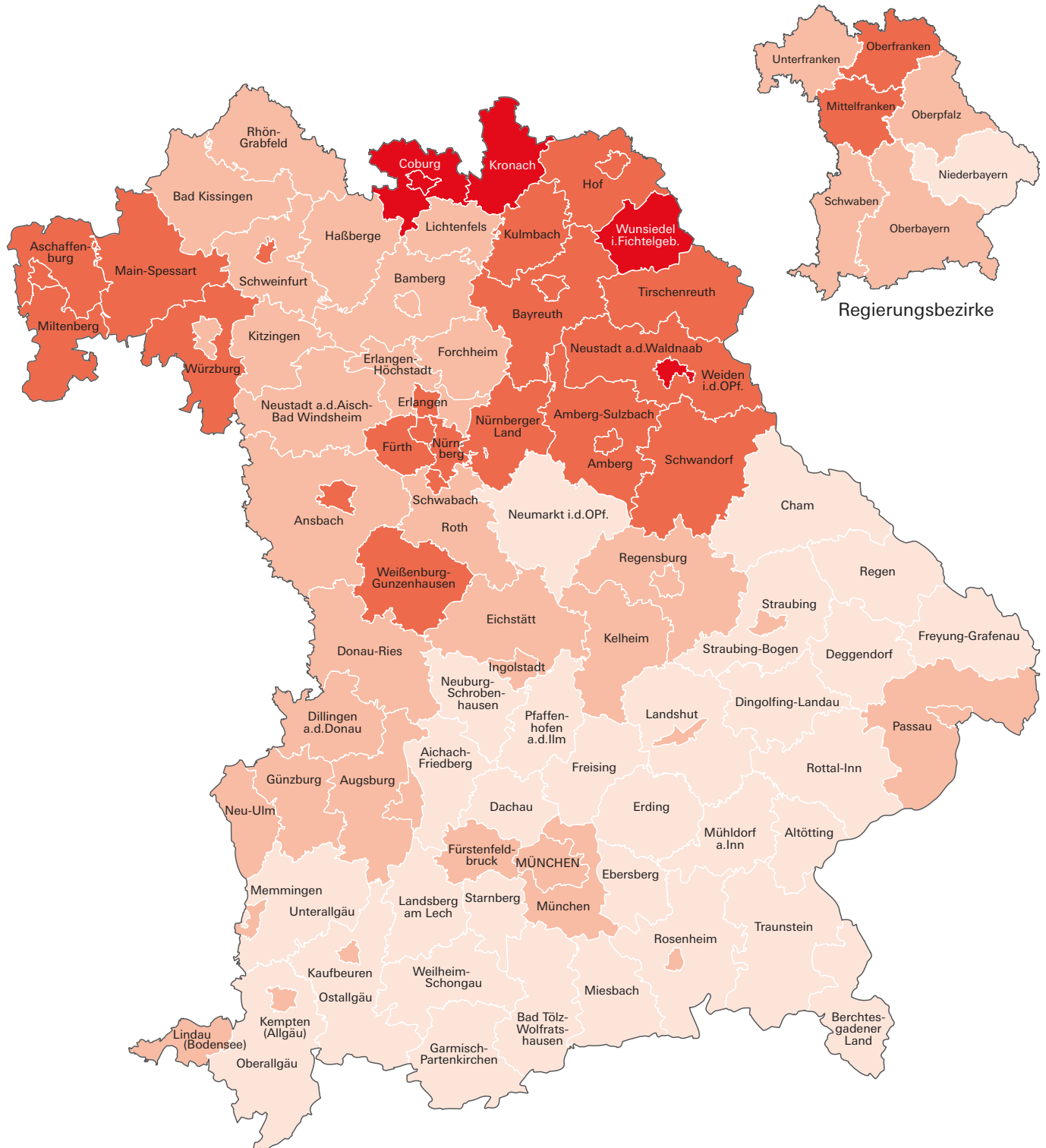
Häufigkeit

21  
 35  
 37  
 3

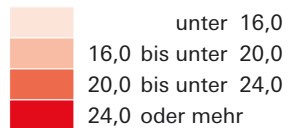
Minimum: Krfr. St München 23,8 %  
 Maximum: Lkr Rhön-Grabfeld 39,2 %  
**Bayern: 31,7 %**



Abb. 7  
**SPD: Zweitstimmenanteile in den kreisfreien Städten und Landkreisen Bayerns**  
in Prozent



Zweitstimmenanteile  
in Prozent



Häufigkeit

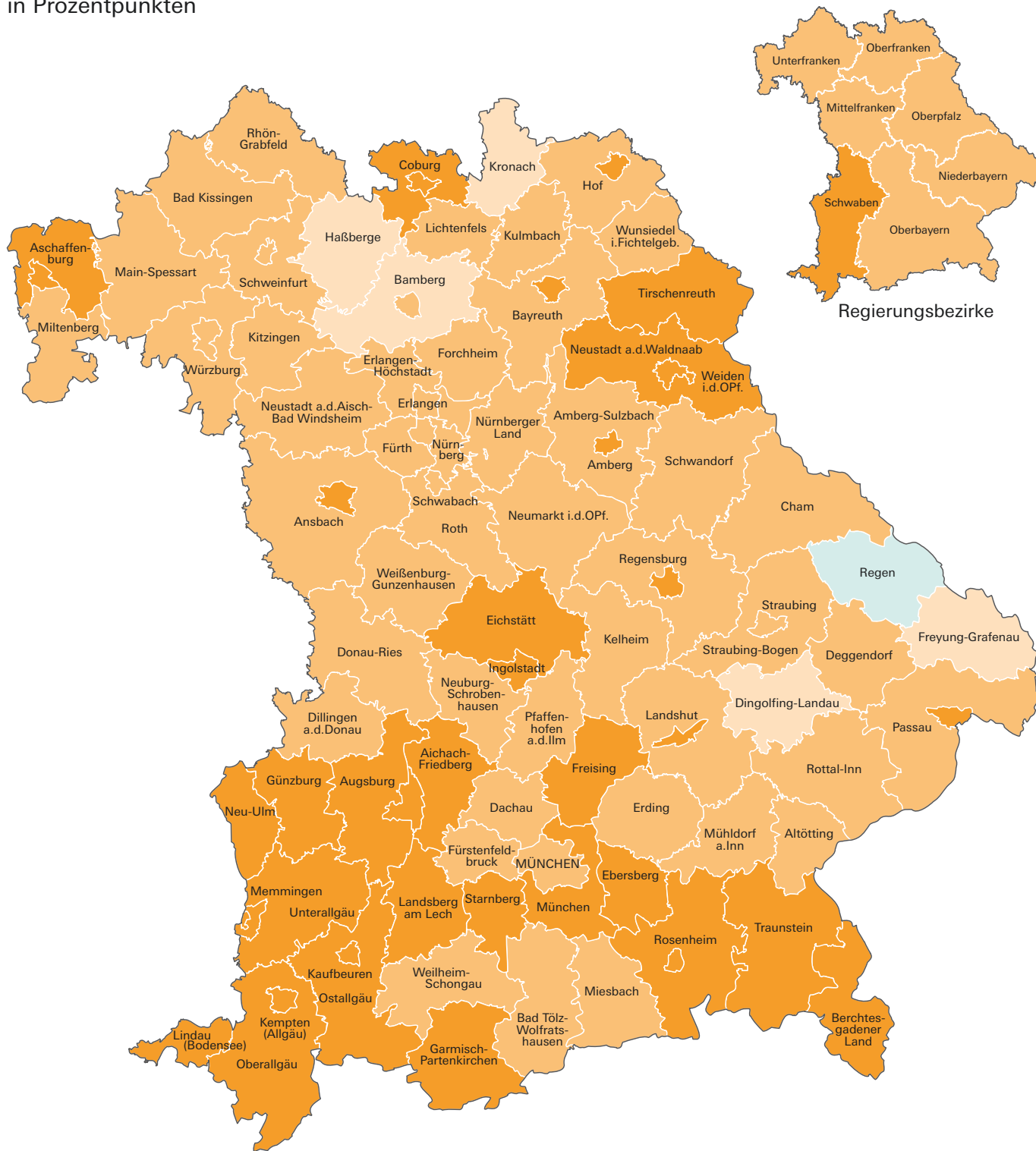
30  
37  
24  
5

Minimum: Lkr Garmisch-Partenkirchen 12,7 %  
Maximum: Lkr Wunsiedel i. Fichtelgebirge 25,8 %  
**Bayern: 18,0 %**



Abb. 8

**SPD: Veränderung der Zweitstimmenanteile in den kreisfreien Städten und Landkreisen Bayerns gegenüber der Bundestagswahl 2017 in Prozentpunkten**

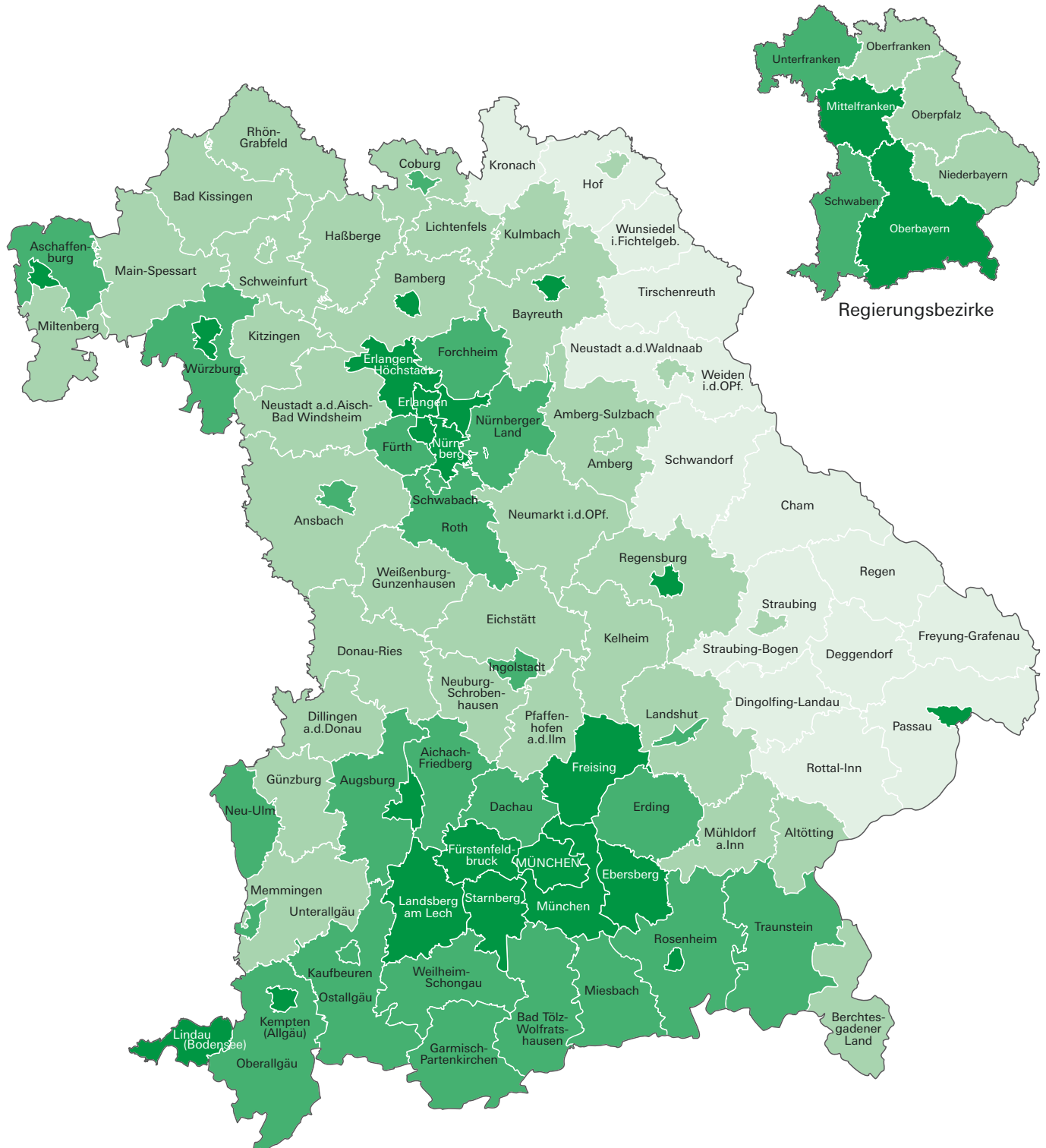


Veränderung in Prozentpunkten	Häufigkeit
unter 0,0	1
0,0 bis unter 1,5	5
1,5 bis unter 3,0	52
3,0 oder mehr	38

Größte Abnahme: Lkr Regen -0,1 %-P.  
 Größte Zunahme: Lkr Lindau (Bodensee) +5,3 %-P.  
**Bayern: +2,7 %-P.**

Abb. 9

**GRÜNE: Zweitstimmenanteile in den kreisfreien Städten und Landkreisen Bayerns in Prozent**



Zweitstimmenanteile in Prozent

	unter 8,0
	8,0 bis unter 12,0
	12,0 bis unter 16,0
	16,0 oder mehr

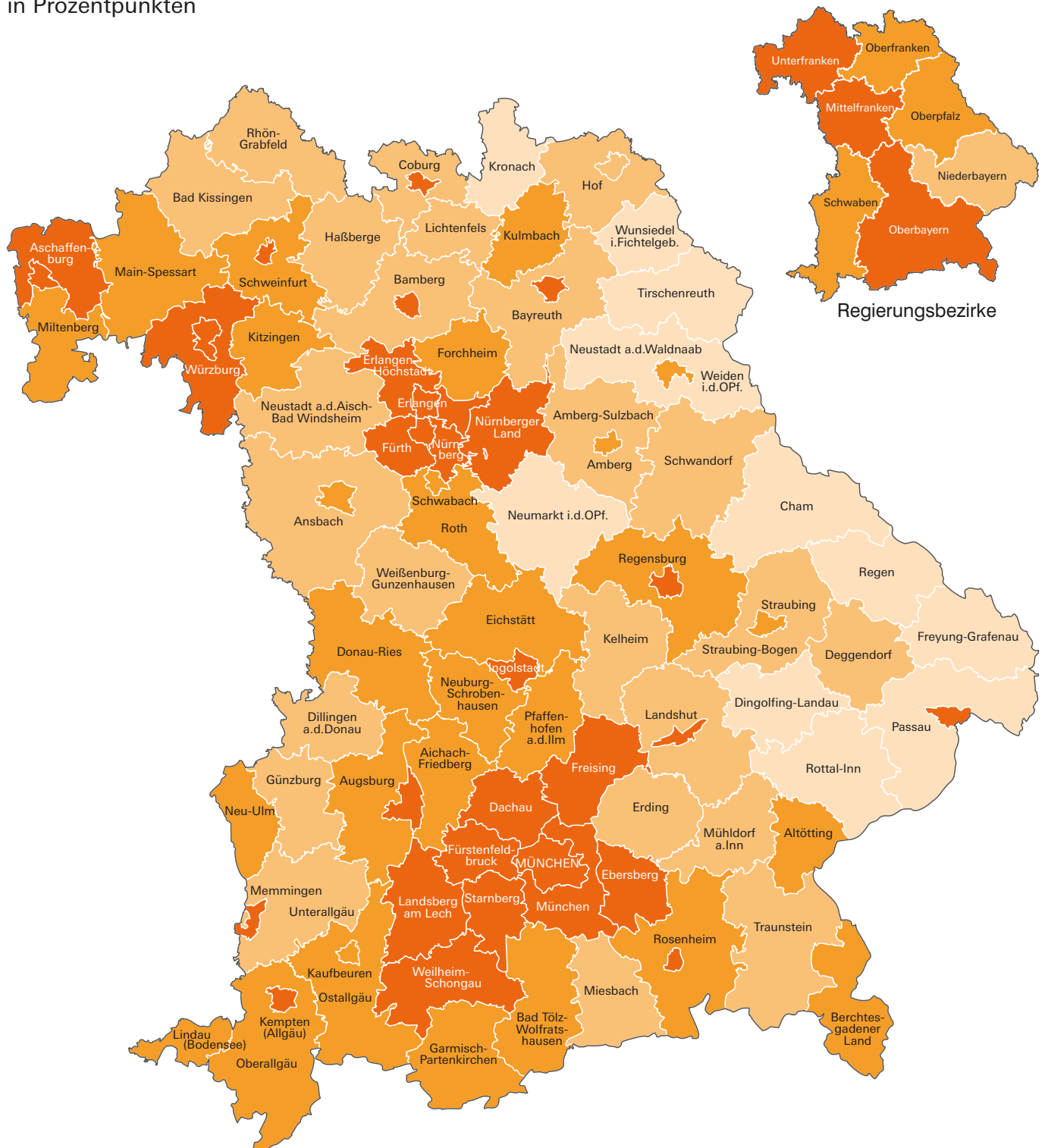
Häufigkeit

14
35
26
21

Minimum: Lkr Regen 5,6 %  
 Maximum: Krfr. St Erlangen 26,2 %  
**Bayern: 14,1 %**

Abb. 8

**GRÜNE: Veränderung der Zweitstimmenanteile in den kreisfreien Städten und Landkreisen Bayerns gegenüber der Bundestagswahl 2017 in Prozentpunkten**

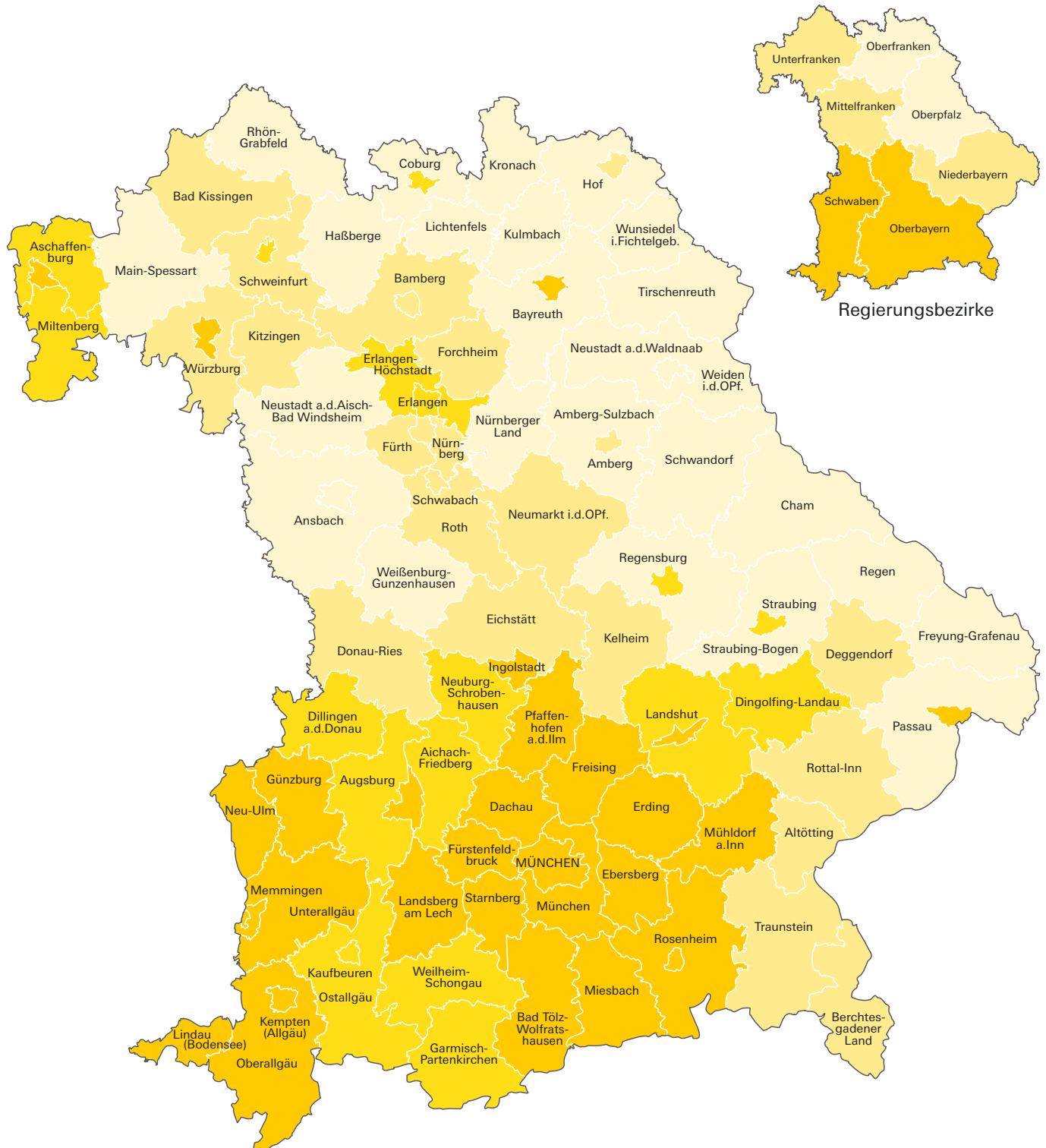


Veränderung in Prozentpunkten	Häufigkeit
unter 2,0	11
2,0 bis unter 3,0	25
3,0 bis unter 4,0	29
4,0 oder mehr	31

Kleinste Zunahme: Lkr Tirschenreuth +1,6 %-P.  
 Größte Zunahme: Krfr. St. Erlangen +9,9 %-P.  
**Bayern: +4,3 %-P.**



Abb. 11  
**FDP: Zweitstimmenanteile in den kreisfreien Städten und Landkreisen Bayerns**  
in Prozent



Zweitstimmenanteile  
in Prozent

	unter 9,0
	9,0 bis unter 10,0
	10,0 bis unter 11,0
	11,0 oder mehr

Häufigkeit

26
23
18
29

Minimum: Lkr Tirschenreuth 6,7 %  
Maximum: Lkr Starnberg 15,2 %  
**Bayern: 10,5 %**

Abb. 12

**FDP: Veränderung der Zweitstimmenanteile in den kreisfreien Städten und Landkreisen Bayerns gegenüber der Bundestagswahl 2017 in Prozentpunkten**



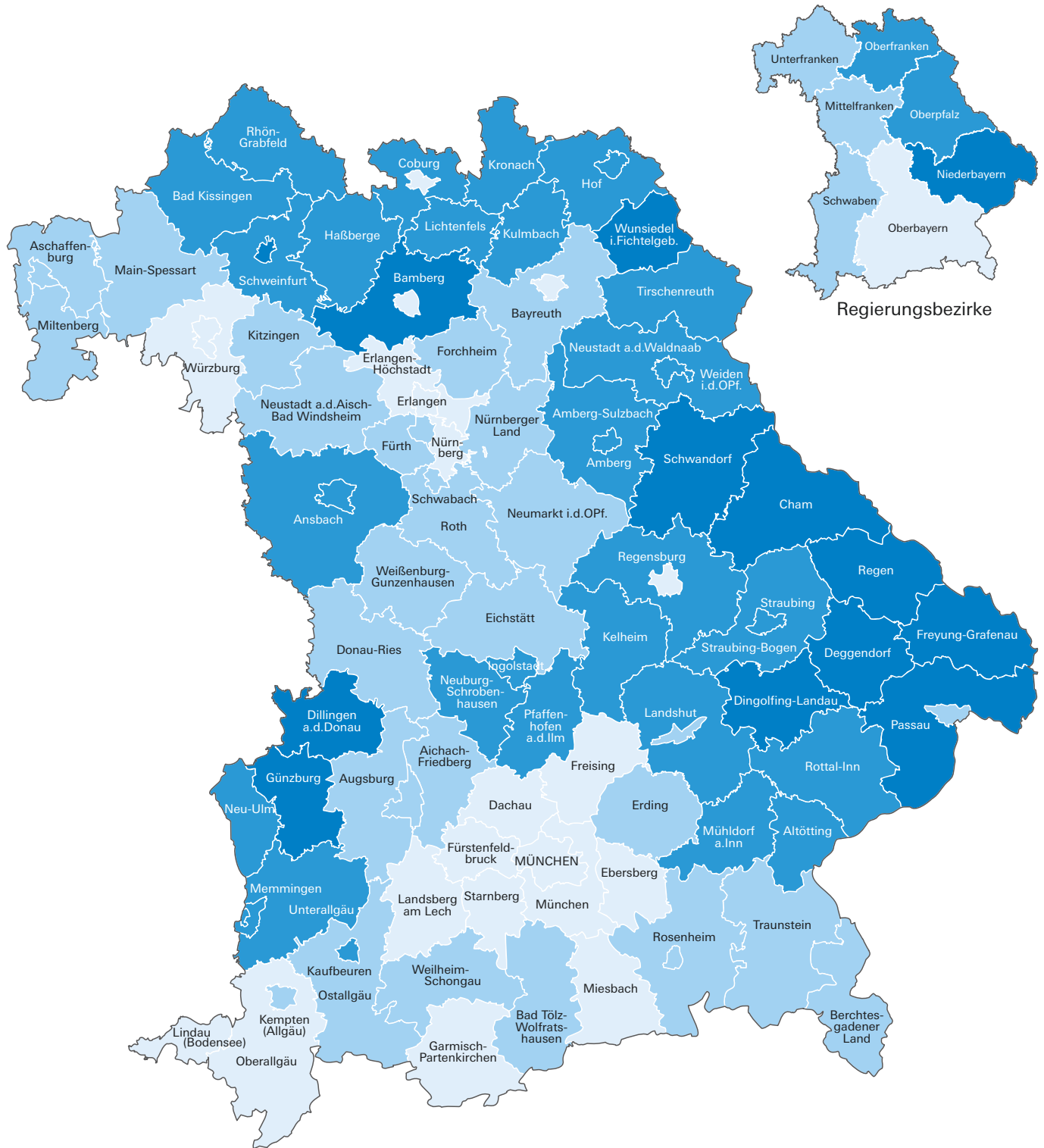
Veränderung in Prozentpunkten

Veränderung in Prozentpunkten	Häufigkeit
unter 0,0	19
0,0 bis unter 0,5	25
0,5 bis unter 1,0	28
1,0 oder mehr	24

Größte Abnahme: Lkr Starnberg -1,8 %-P.  
 Größte Zunahme: Lkr Mühldorf a.Inn +1,6 %-P.  
**Bayern: +0,4 %-P.**

Abb. 13

**AfD: Zweitstimmenanteile in den kreisfreien Städten und Landkreisen Bayerns in Prozent**



Zweitstimmenanteile in Prozent

unter 8,0
8,0 bis unter 10,0
10,0 bis unter 12,0
12,0 oder mehr

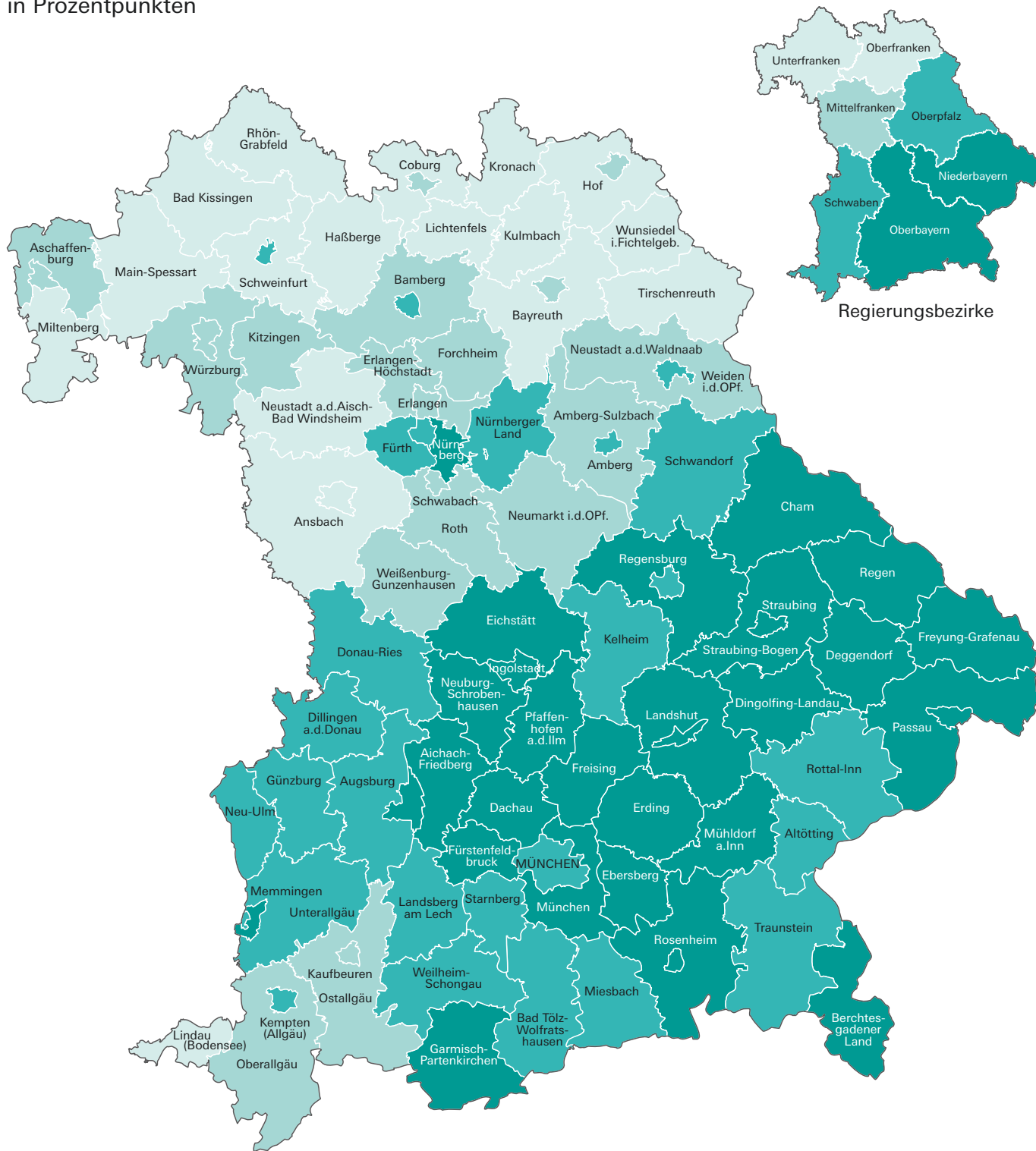
Häufigkeit

21
31
32
12

Minimum: Krfr. St München 4,5 %  
 Maximum: Lkr Regen 15,9 %  
**Bayern: 9,0 %**

Abb. 14

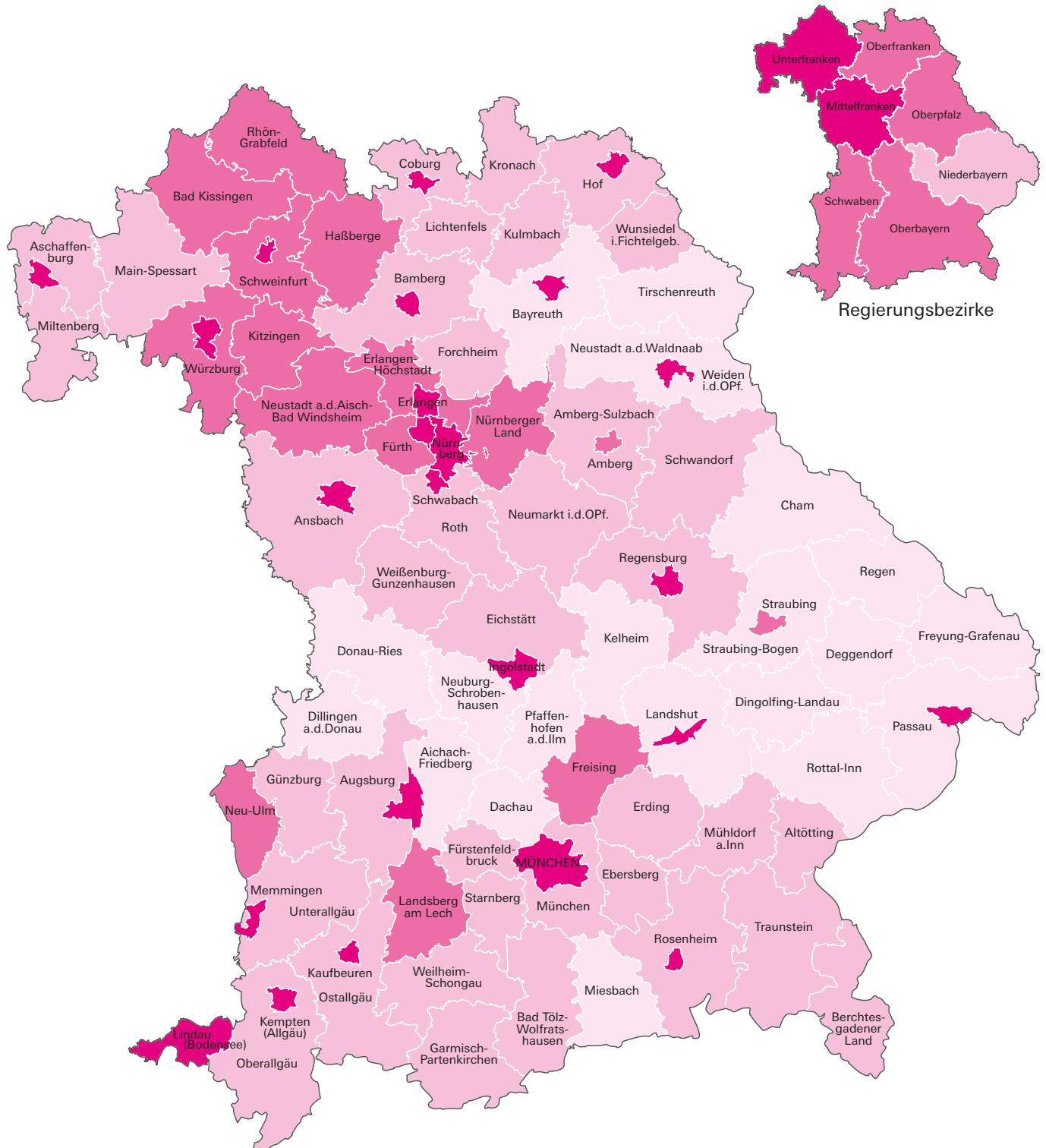
**AfD: Veränderung der Zweitstimmenanteile in den kreisfreien Städten und Landkreisen Bayerns gegenüber der Bundestagswahl 2017 in Prozentpunkten**



Veränderung in Prozentpunkten		Häufigkeit
	unter -4,0	31
	-4,0 bis unter -3,0	26
	-3,0 bis unter -2,0	21
	-2,0 oder mehr	18

Größte Abnahme: Krfr. St Rosenheim -6,0 %-P.  
 Kleinste Abnahme: Lkr Rhön-Grabfeld -0,3 %-P.  
**Bayern: -3,4 %-P.**

Abb. 15  
**DIE LINKE: Zweitstimmenanteile in den kreisfreien Städten und Landkreisen Bayerns**  
in Prozent



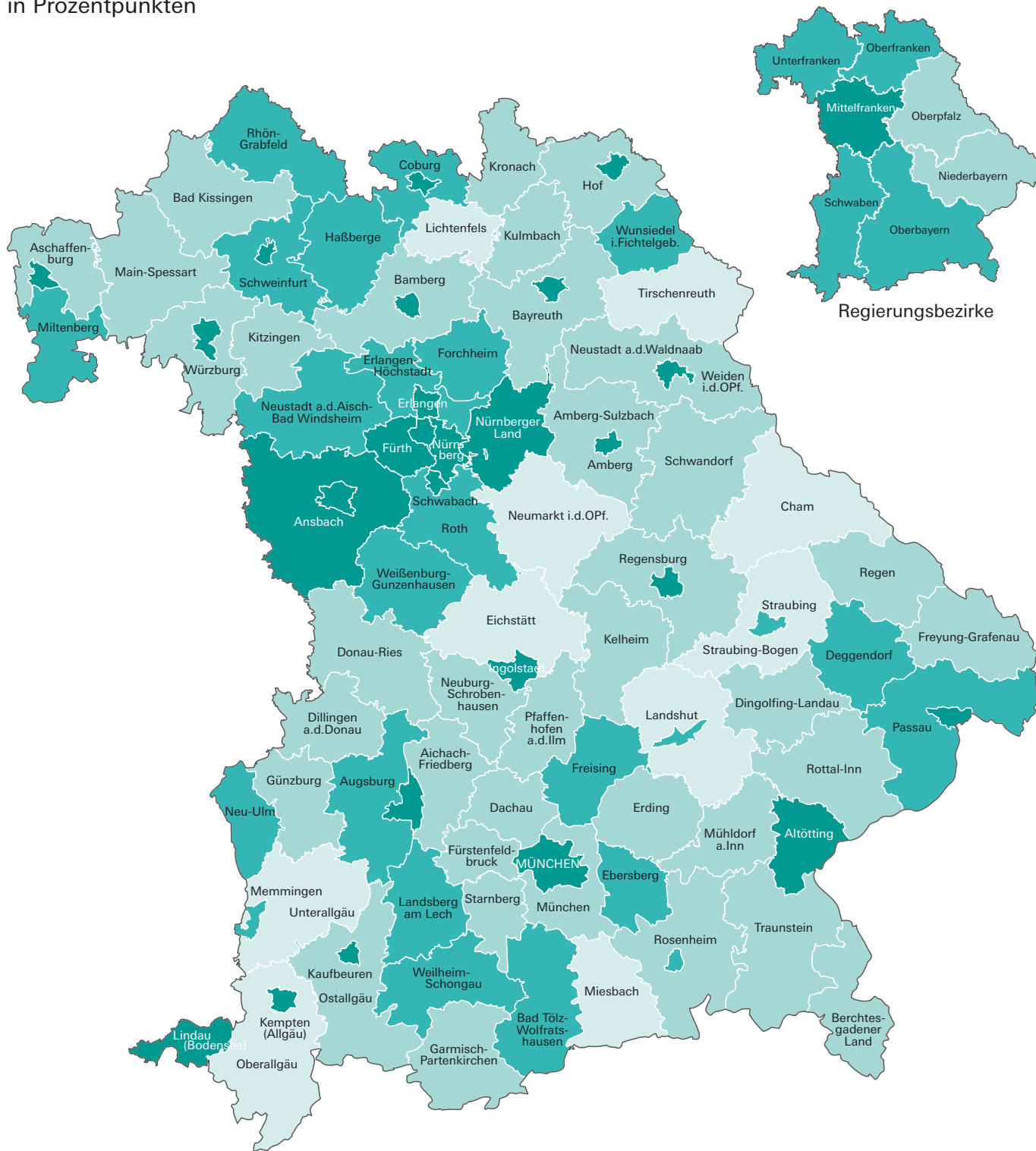
Zweitstimmenanteile in Prozent	
	unter 2,0
	2,0 bis unter 2,5
	2,5 bis unter 3,0
	3,0 oder mehr

Häufigkeit
20
37
15
24

Minimum: Lkr Straubing-Bogen 1,6 %  
Maximum: Krfr. St Würzburg 5,4 %  
**Bayern: 2,8 %**

Abb. 16

**DIE LINKE: Veränderung der Zweitstimmenanteile in den kreisfreien Städten und Landkreisen Bayerns gegenüber der Bundestagswahl 2017 in Prozentpunkten**



Veränderung in Prozentpunkten		Häufigkeit
	unter -3,5	26
	-3,5 bis unter -3,0	24
	-3,0 bis unter -2,5	36
	-2,5 oder mehr	10

Größte Abnahme: Krfr. St Ansbach -6,4 %-P.  
 Kleinste Abnahme: Lkr Straubing-Bogen -2,0 %-P.  
**Bayern: -3,3 %-P.**



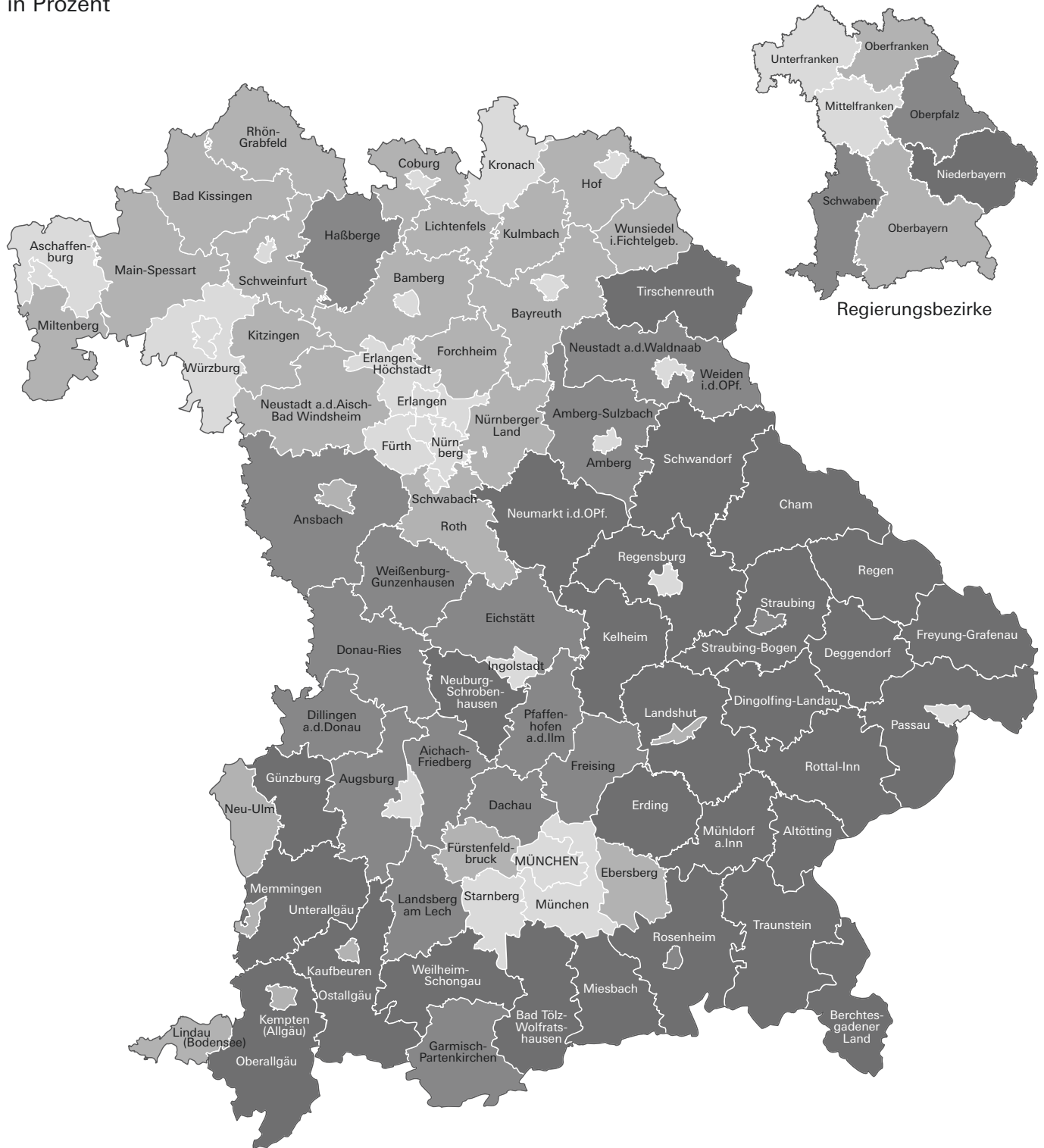






Abb. 19

**Zweitstimmenanteile der nicht im Bundestag vertretenen Parteien in den kreisfreien Städten und Landkreisen Bayerns in Prozent**



Zweitstimmenanteile in Prozent

	unter 12,0
	12,0 bis unter 14,0
	14,0 bis unter 16,0
	16,0 oder mehr

Häufigkeit

25
26
17
28

Minimum: Krfr. St Würzburg 8,5 %  
 Maximum: Lkr Cham 22,1 %  
**Bayern: 13,9 %**

Abb. 20  
**Wahlbeteiligung in den Gemeinden Oberbayerns**  
 in Prozent

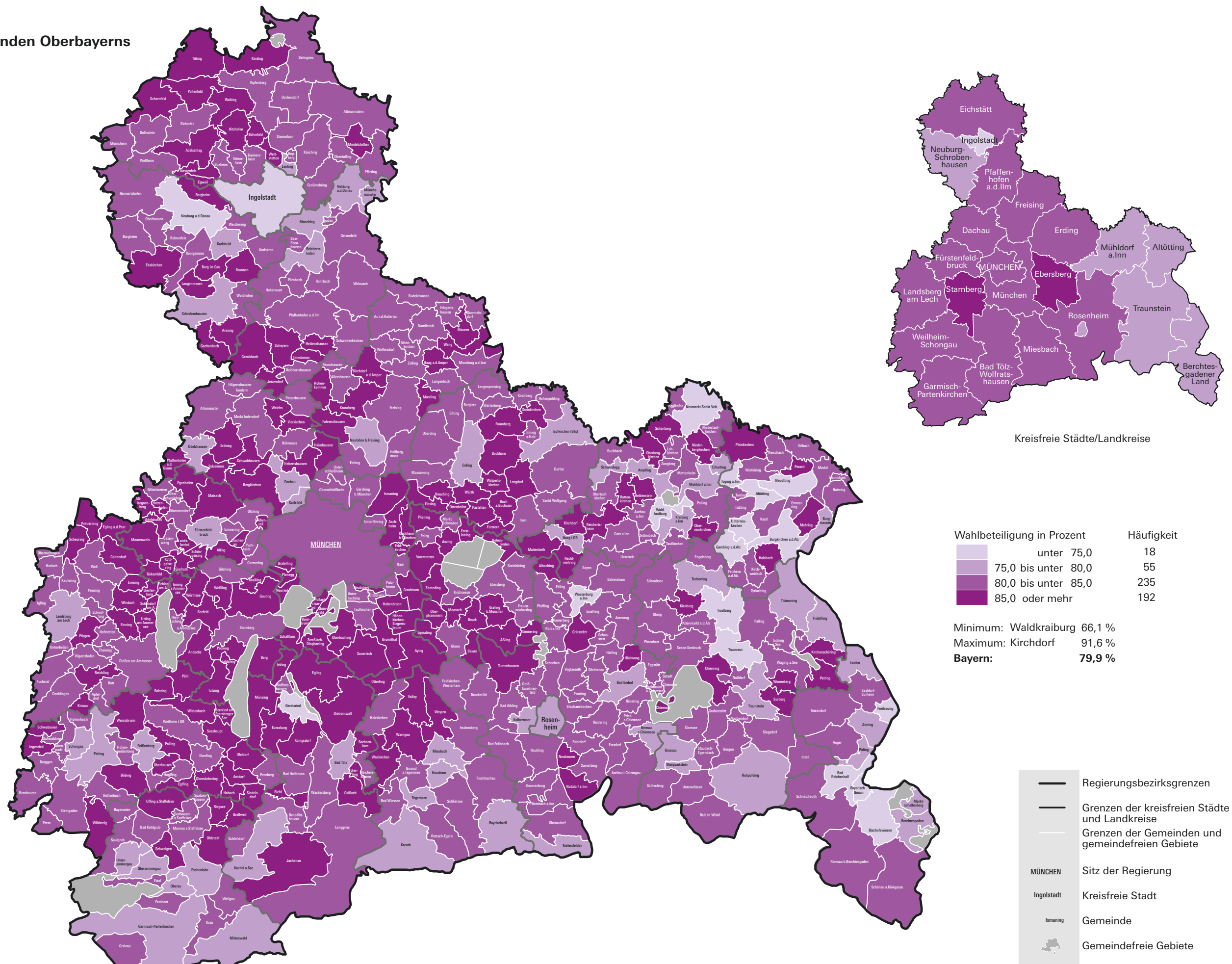


Abb. 21  
**Wahlbeteiligung in den Gemeinden Niederbayerns**  
 in Prozent

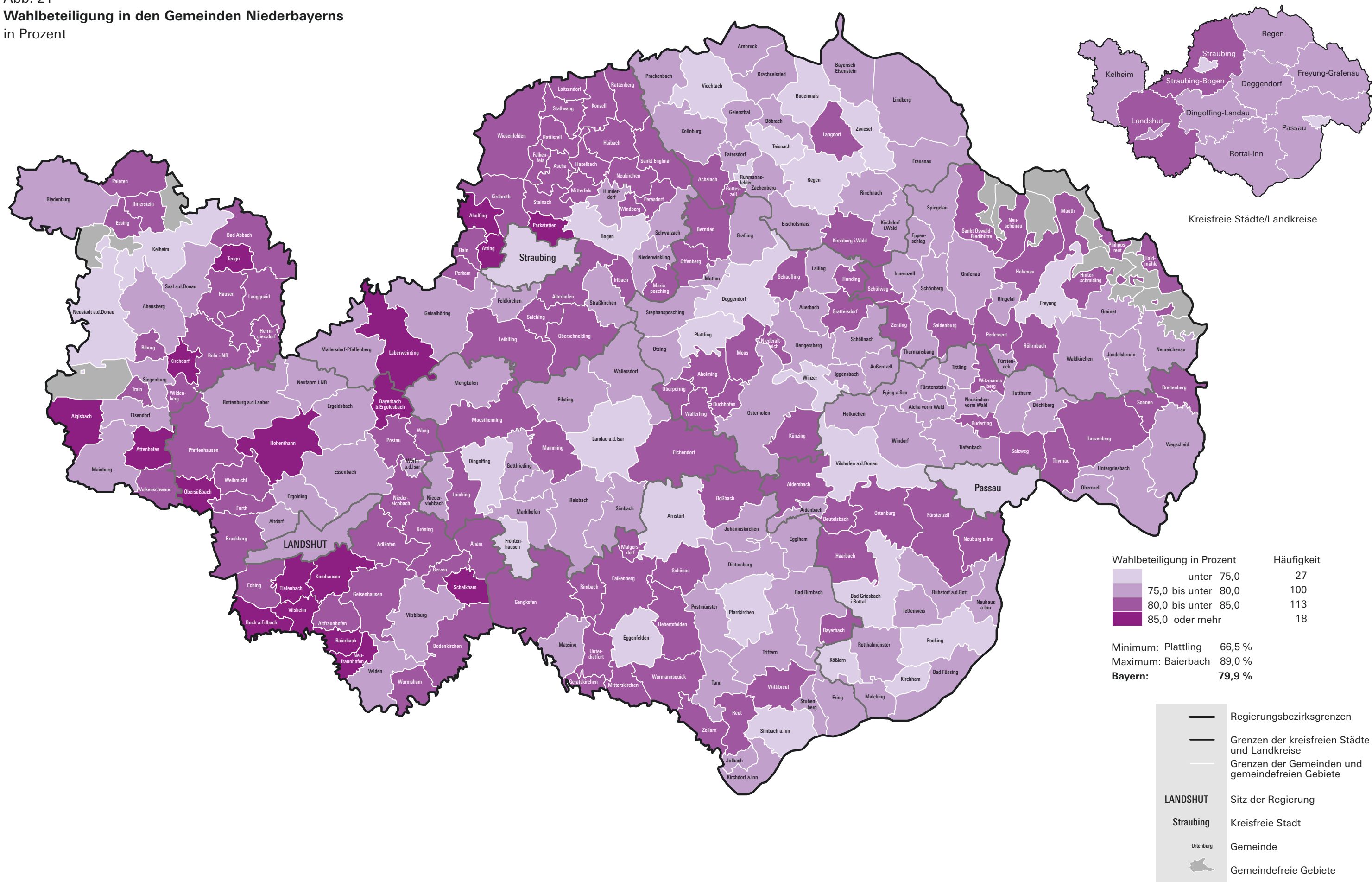




Abb. 22  
**Wahlbeteiligung in den Gemeinden der Oberpfalz**  
 in Prozent

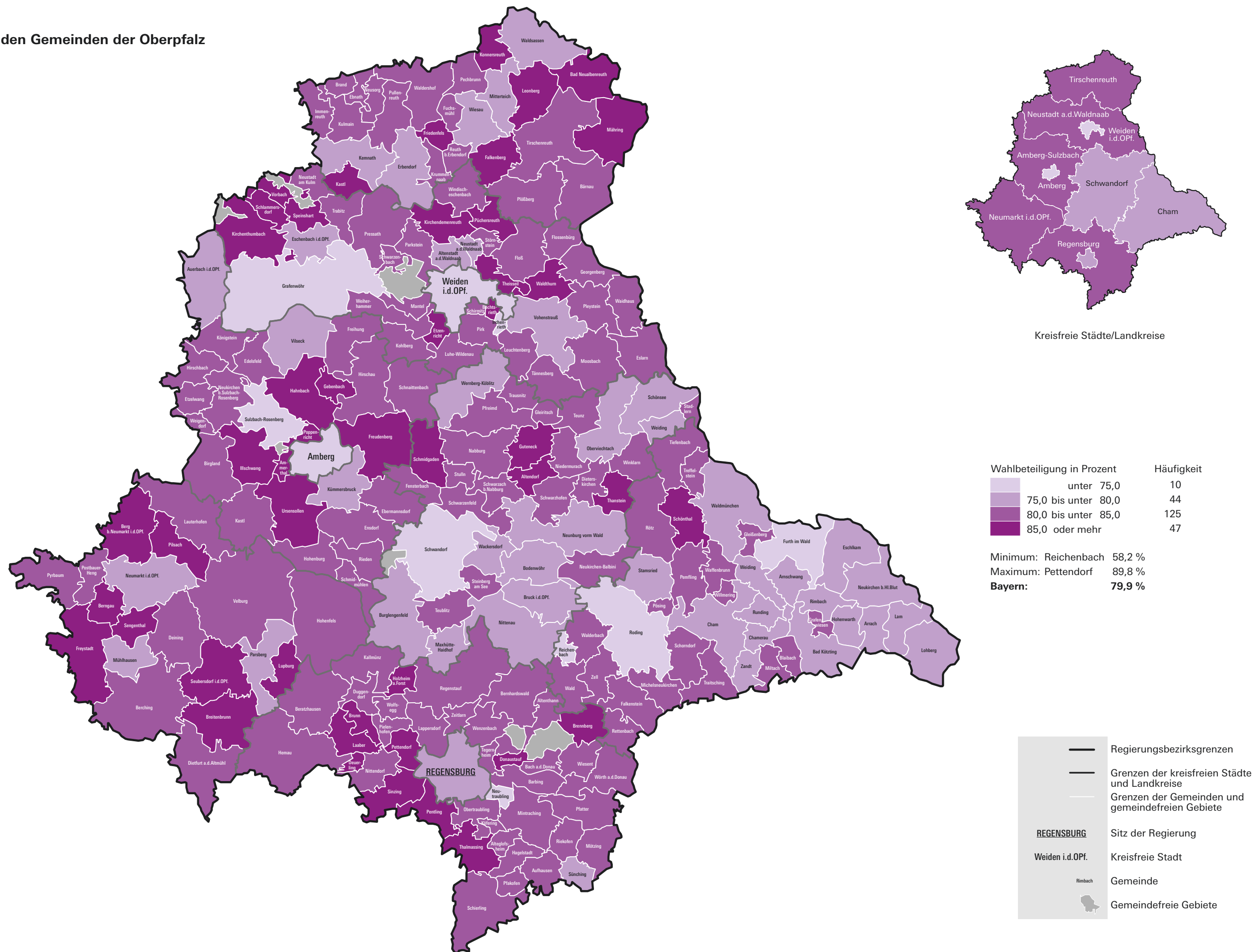


Abb. 23  
**Wahlbeteiligung in den Gemeinden Oberfrankens**  
 in Prozent

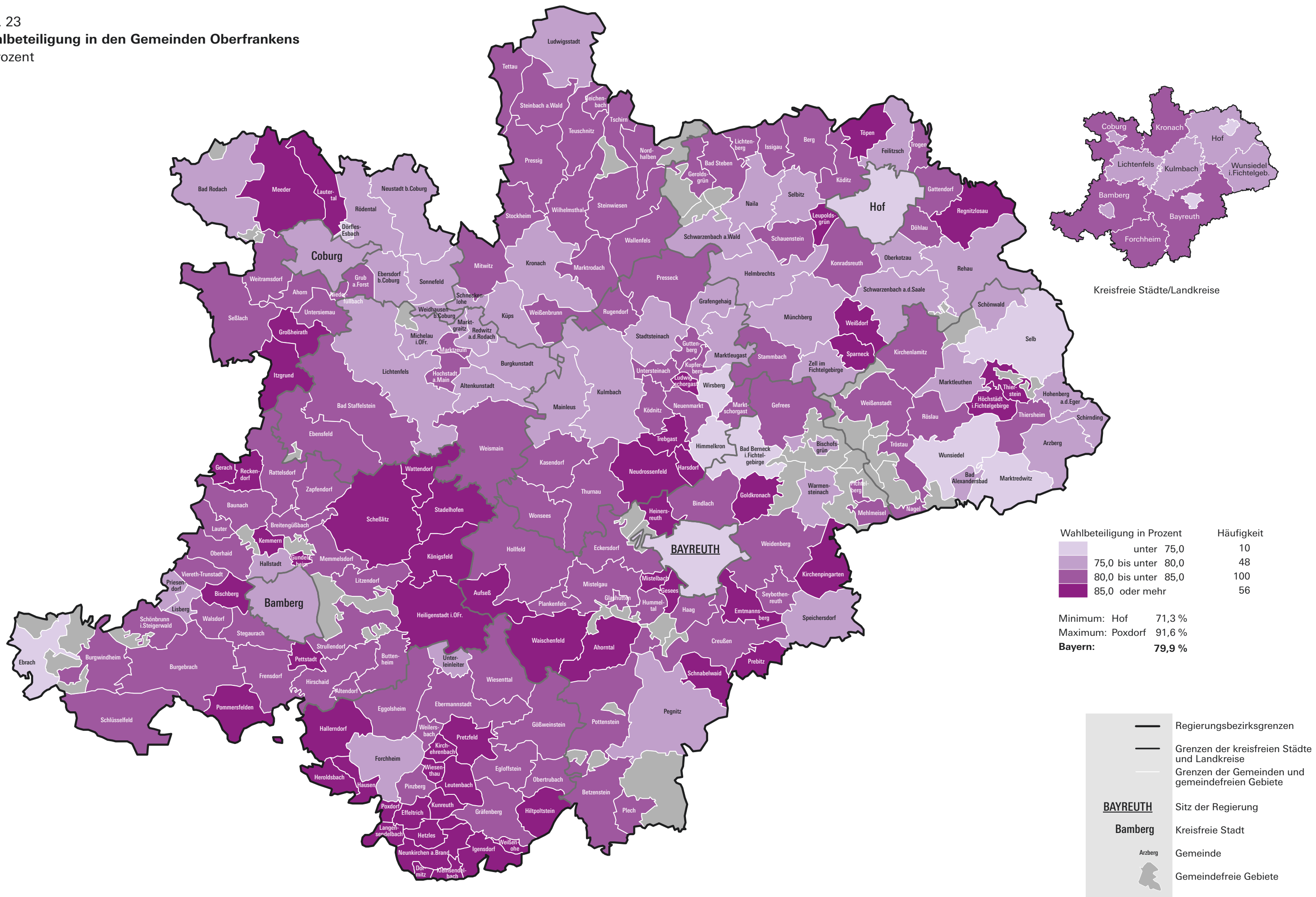
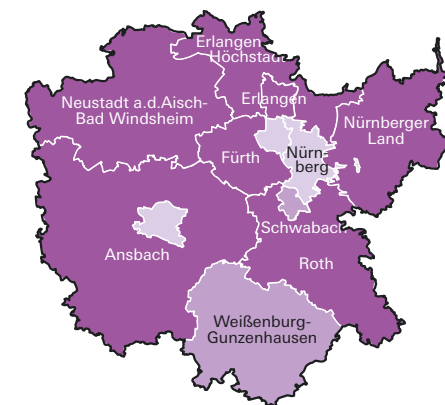
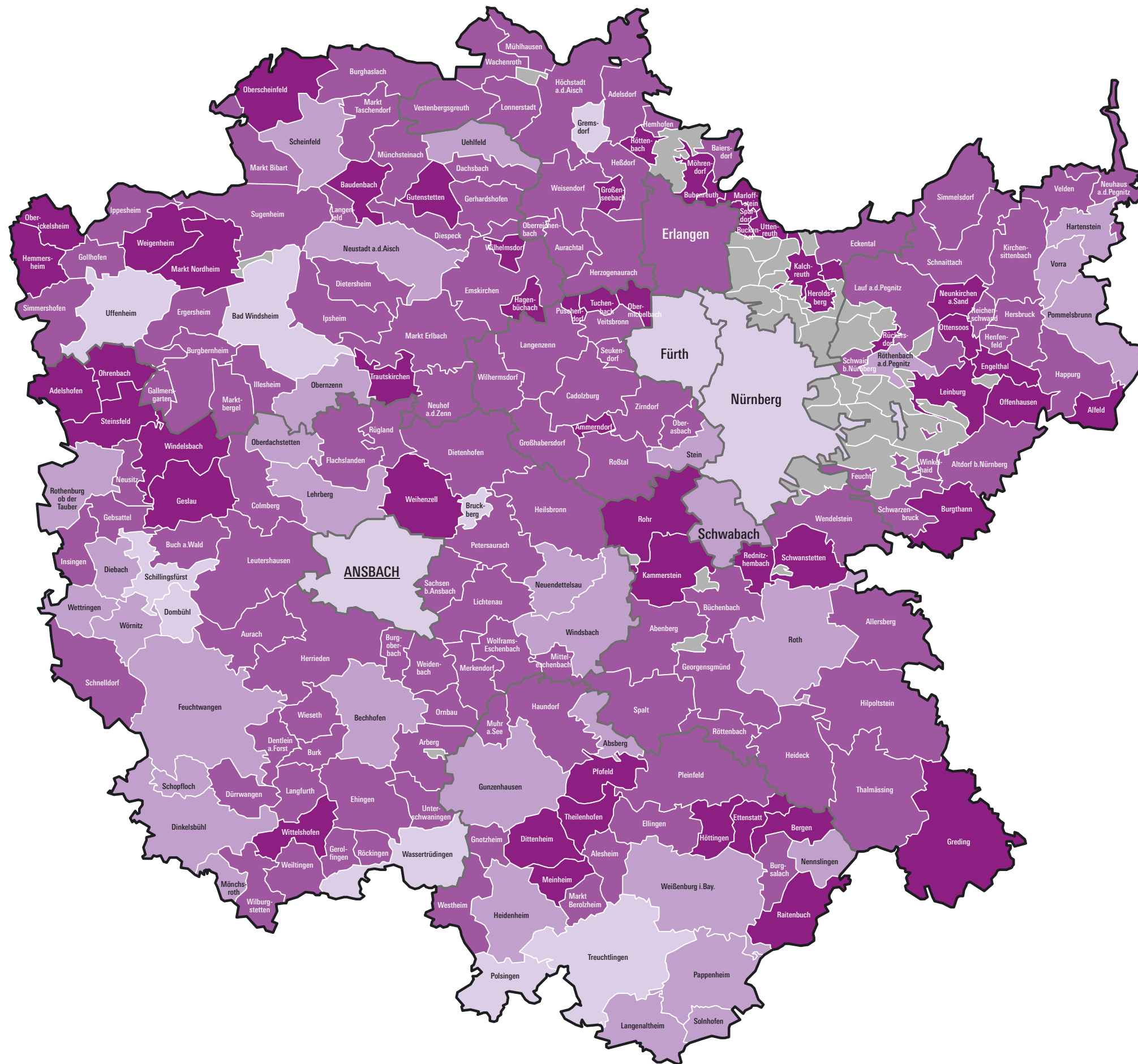


Abb. 24  
**Wahlbeteiligung in den Gemeinden Mittelfrankens**  
in Prozent



Kreisfreie Städte/Landkreise

Wahlbeteiligung in Prozent	Häufigkeit
unter 75,0	12
75,0 bis unter 80,0	32
80,0 bis unter 85,0	114
85,0 oder mehr	52

Minimum: Bruckberg 60,0 %  
Maximum: Meinheim 91,2 %  
**Bayern: 79,9 %**

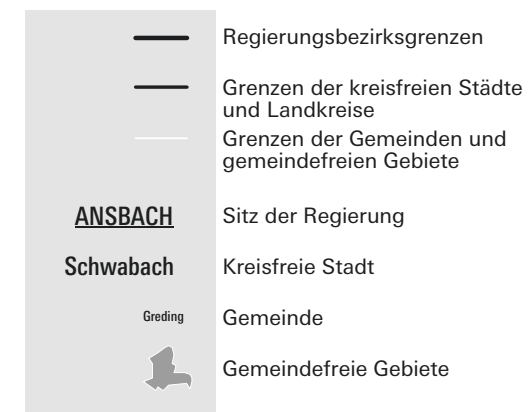




Abb. 25  
**Wahlbeteiligung in den Gemeinden Unterfrankens**  
 in Prozent

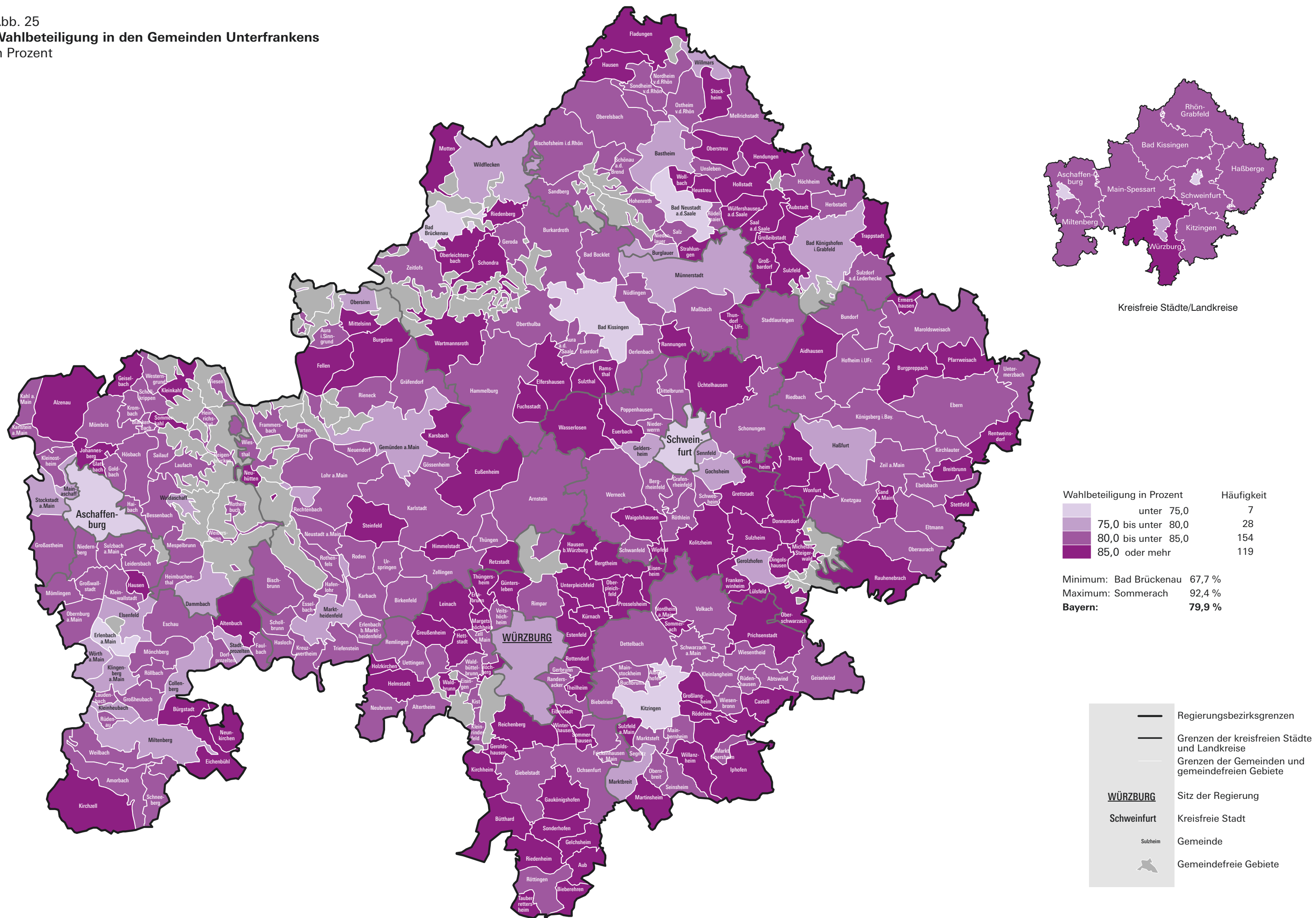


Abb. 26  
**Wahlbeteiligung in den Gemeinden Schwabens**  
 in Prozent

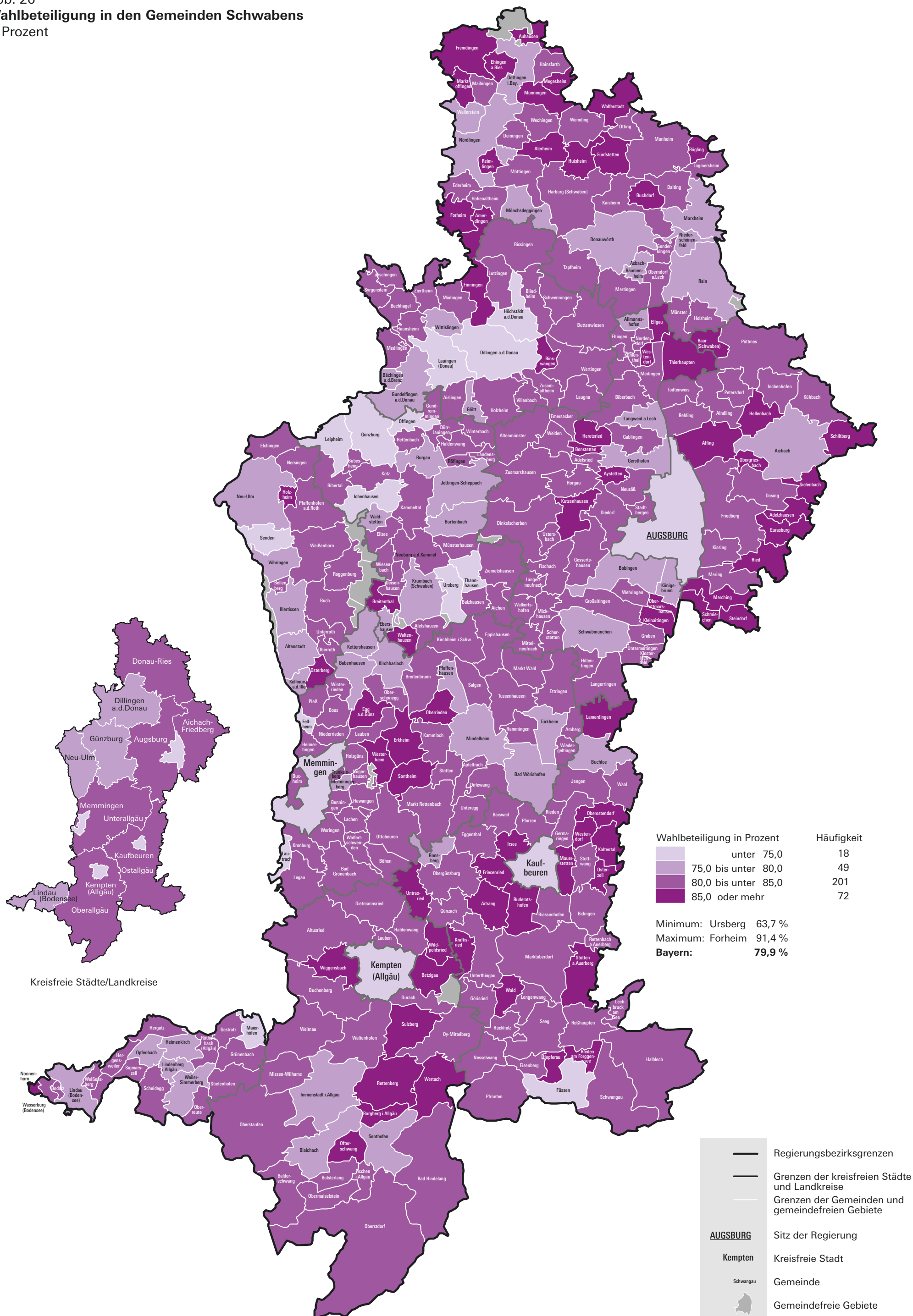




Abb. 27  
**Zweitstimmenanteile der jeweils stärksten Partei  
in den Gemeinden Oberbayerns  
in Prozent**

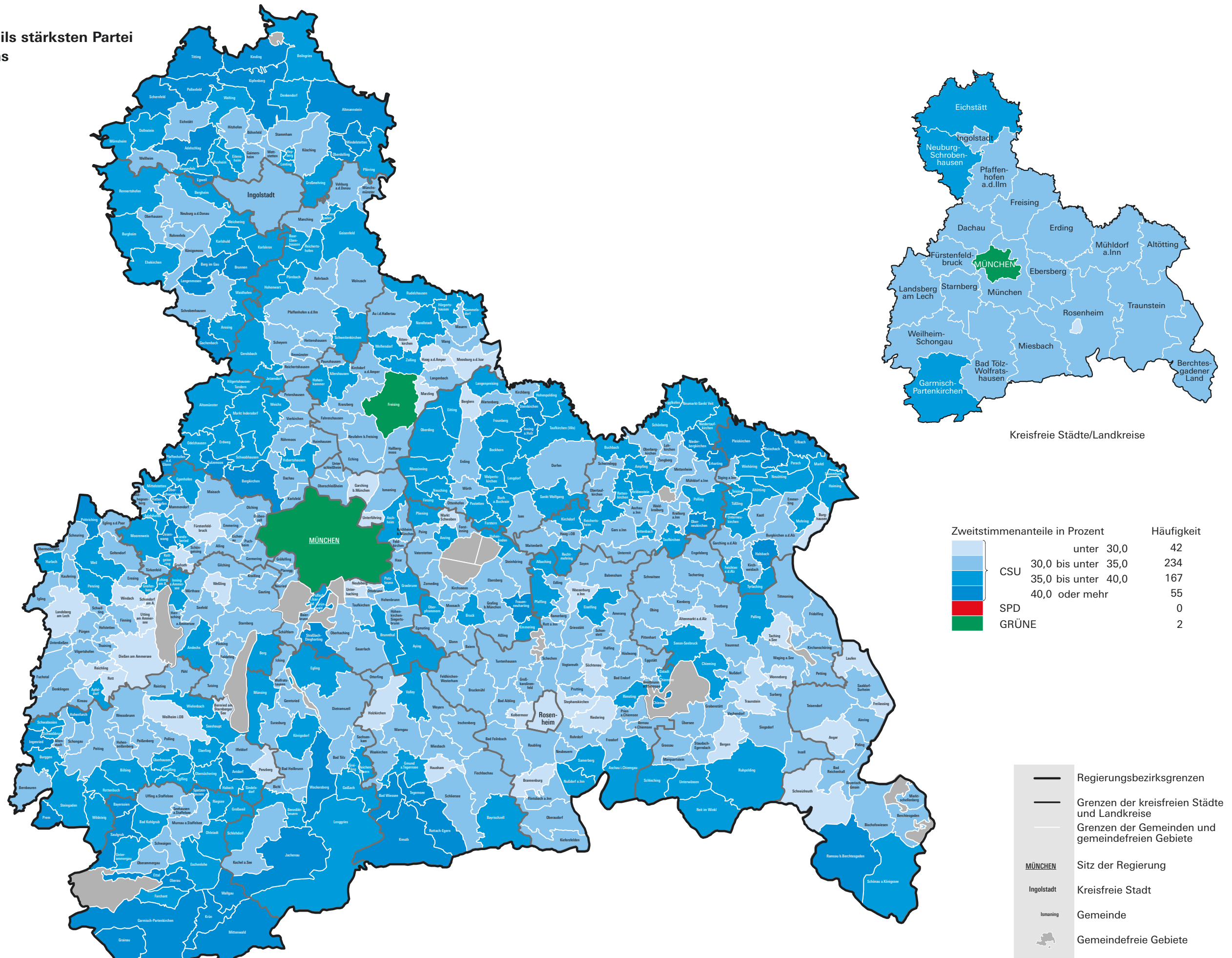


Abb. 28  
**Zweitstimmenanteile der jeweils stärksten Partei  
in den Gemeinden Niederbayerns  
in Prozent**

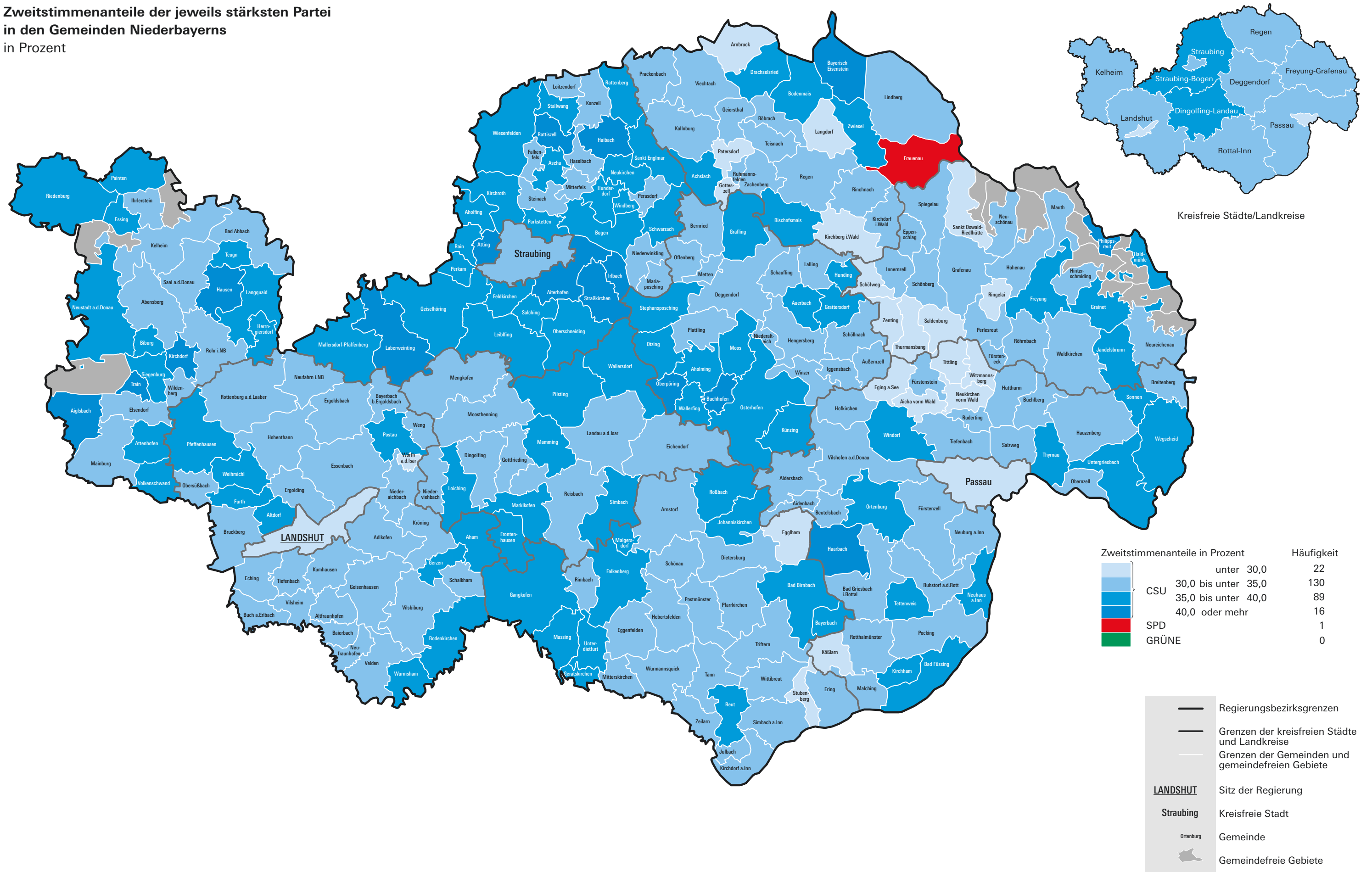


Abb. 29  
**Zweitstimmenanteile der jeweils stärksten Partei  
in den Gemeinden der Oberpfalz  
in Prozent**

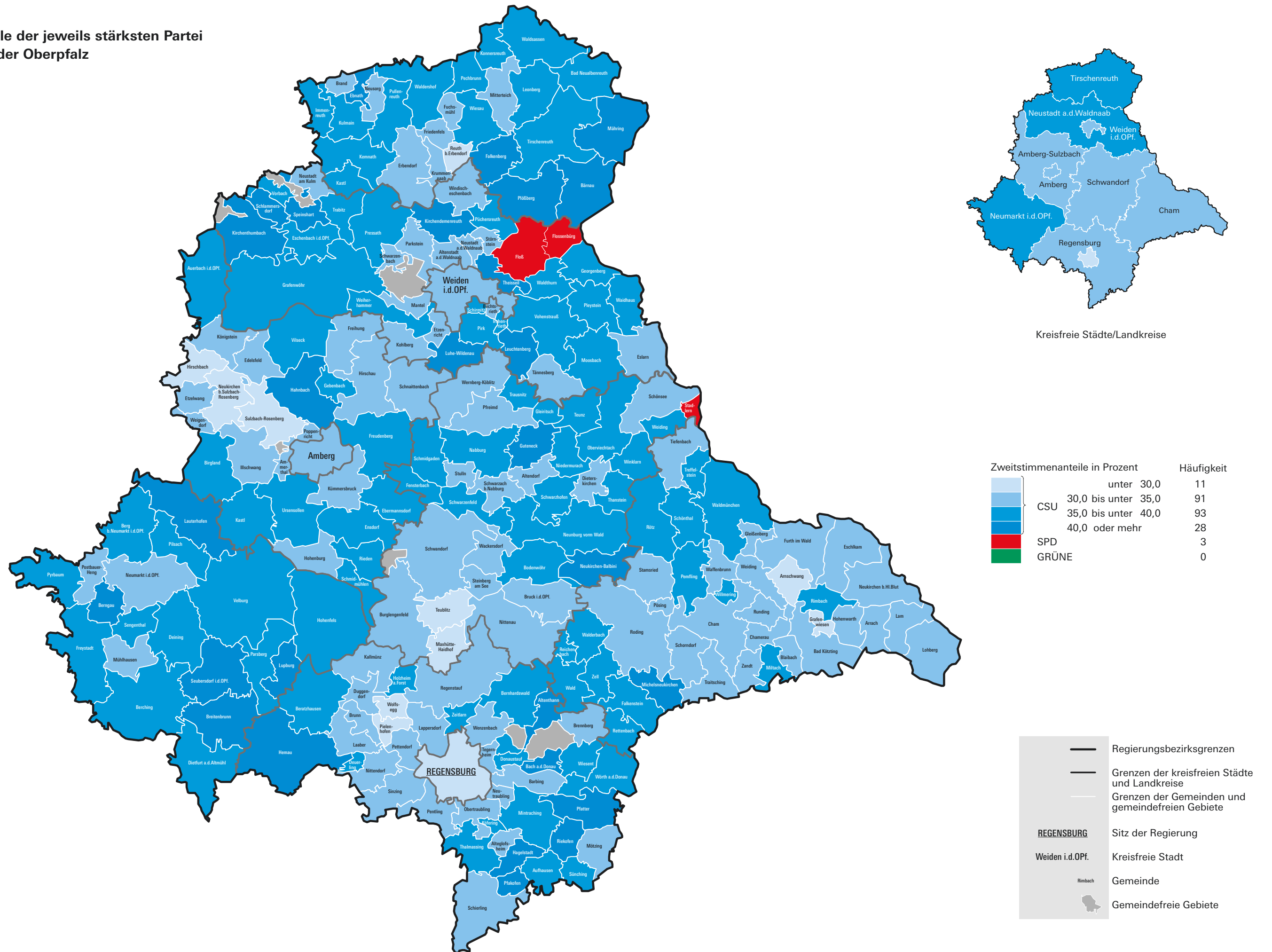




Abb. 30  
**Zweitstimmenanteile der jeweils stärksten Partei  
in den Gemeinden Oberfrankens  
in Prozent**

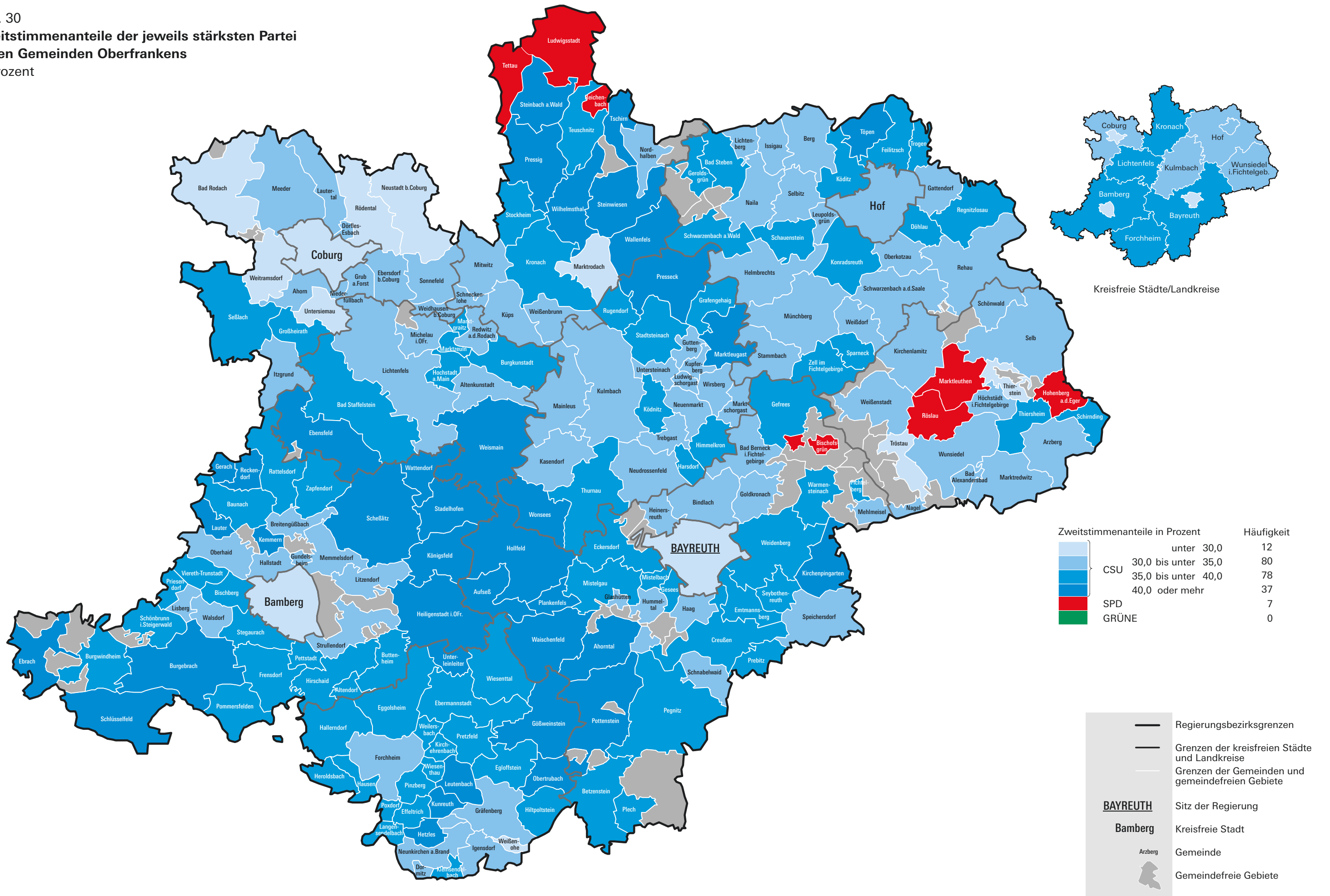
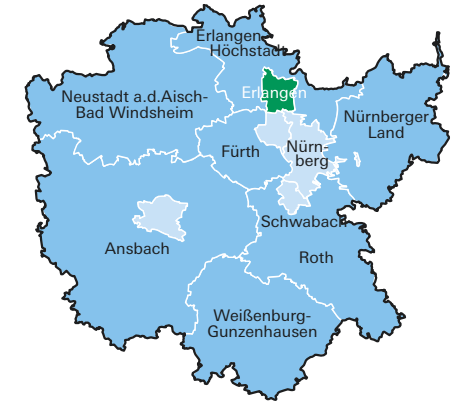
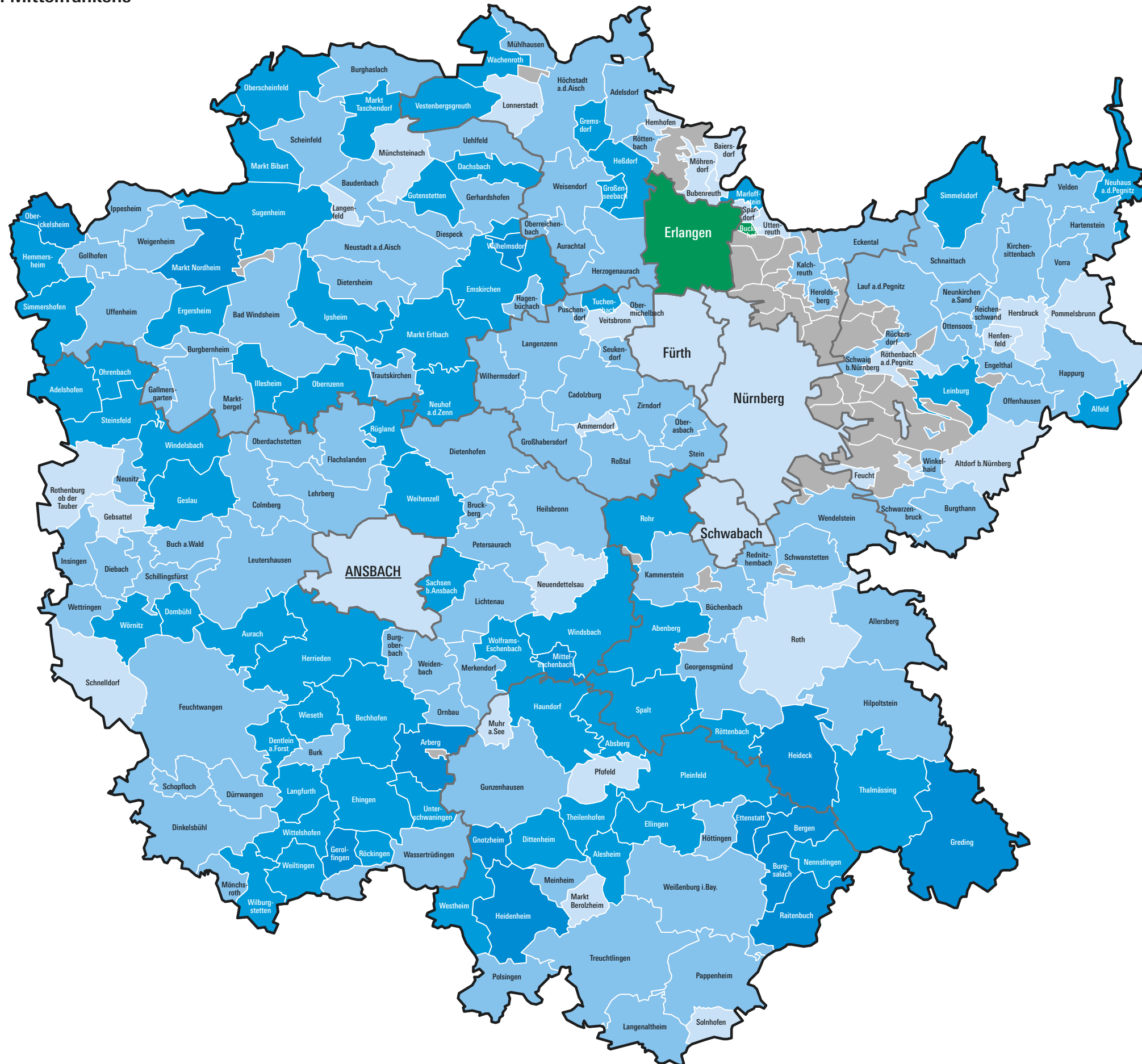


Abb. 31  
**Zweitstimmenanteile der jeweils stärksten Partei  
in den Gemeinden Mittelfrankens  
in Prozent**



Kreisfreie Städte/Landkreise

Zweitstimmenanteile in Prozent		Häufigkeit
CSU	unter 30,0	30
	30,0 bis unter 35,0	100
	35,0 bis unter 40,0	64
	40,0 oder mehr	14
SPD		0
GRÜNE		2

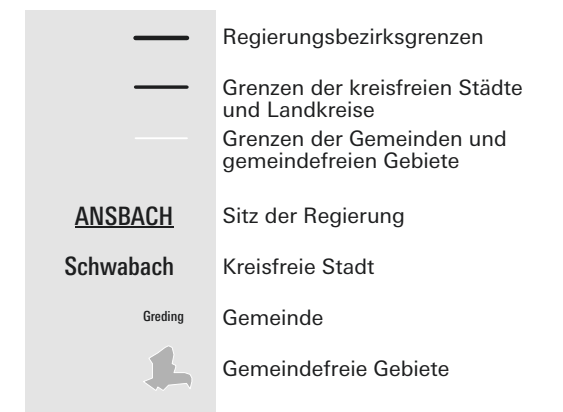


Abb. 32  
**Zweitstimmenanteile der jeweils stärksten Partei  
in den Gemeinden Unterfrankens**  
in Prozent

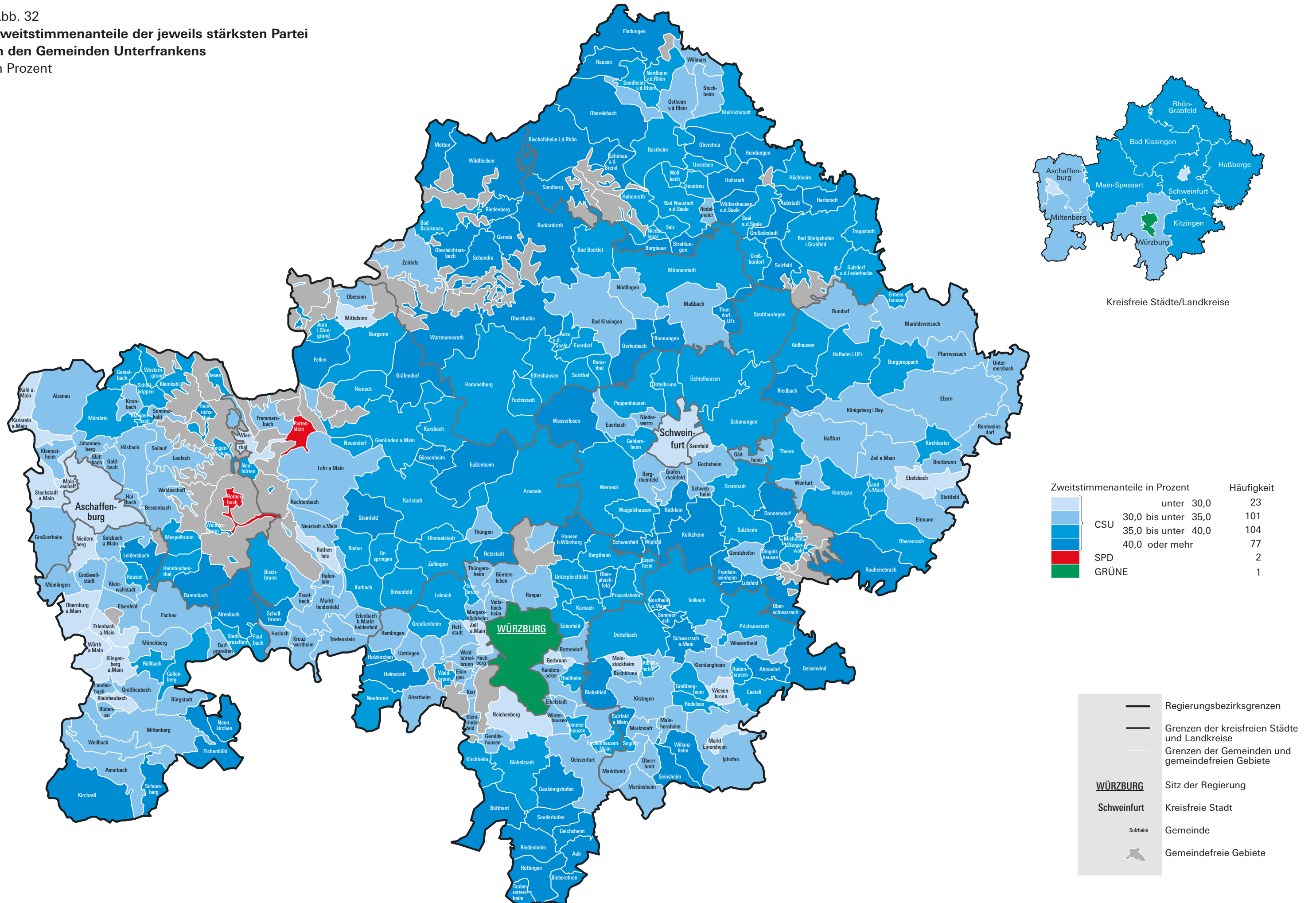
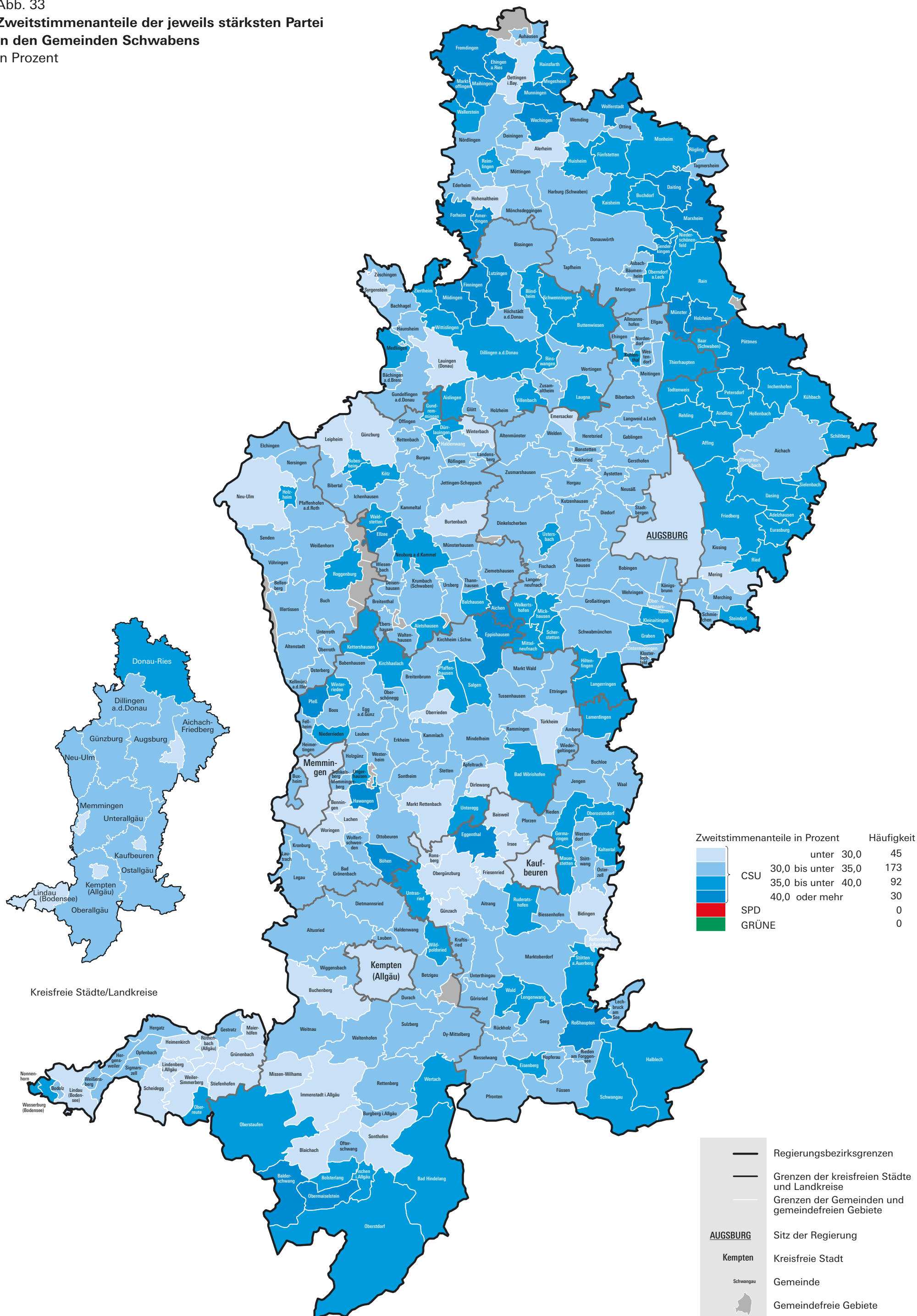




Abb. 33  
**Zweitstimmenanteile der jeweils stärksten Partei  
in den Gemeinden Schwabens  
in Prozent**



## Veröffentlichungen zur Wahl zum 20. Deutschen Bundestag in Bayern 2021

Bestellnummer	Titel	Erscheinungstermin
B71153	Vergleichszahlen, Abgeordnete, Terminkalender, Wahlleiter, Wahlkreiseinteilung	März 2021
B71203	Wahlvorschläge, Bewerber	September 2021
B71303	Vorläufiges Ergebnis	Montag nach dem Wahltag
B71413	Endgültiges Ergebnis	Oktober 2021
B71423	Endgültiges Ergebnis: Regionalergebnisse	April 2022
B71433	Bundestagswahlen in Bayern 1949 bis 2021	Januar 2022
B71443	Endgültiges Ergebnis: Text, Tabellen, Schaubilder	April 2022
B71503	Repräsentative Wahlstatistik	April 2022



Umfangreiche Informationen zu Wahlen in Bayern sind im Internet verfügbar unter [www.wahlen.bayern.de](http://www.wahlen.bayern.de)

## Publikationsservice

Das Bayerische Landesamt für Statistik veröffentlicht jährlich über 400 Publikationen. Das aktuelle Veröffentlichungsverzeichnis ist im Internet als Datei verfügbar, kann aber auch als Druckversion kostenlos zugesandt werden.


### Kostenlos

ist der Download der meisten Veröffentlichungen, z.B. von Statistischen Berichten (PDF- oder Excel-Format).

### Kostenpflichtig

sind alle Printversionen (auch von Statistischen Berichten), Datenträger und ausgewählte Dateien (z.B. von Verzeichnissen, von Beiträgen, vom Jahrbuch).

### Publikationsservice

 Alle Veröffentlichungen sind im Internet verfügbar unter [www.statistik.bayern.de/produkte](http://www.statistik.bayern.de/produkte)



