



Statistische Berichte

Europawahl in Bayern am 26. Mai 2019

Endgültiges Ergebnis
Regionalergebnisse

korrigierte Fassung vom 16.12.2020



B VII 5-4/G 2019
Hrsg. im Dezember 2020
Bestellnr. B7542C 201951

Zeichenerklärung

- 0 mehr als nichts, aber weniger als die Hälfte der kleinsten in der Tabelle nachgewiesenen Einheit
- nichts vorhanden oder keine Veränderung
- / keine Angaben, da Zahlen nicht sicher genug
- Zahlenwert unbekannt, geheimzuhaltend oder nicht rechenbar
- ... Angabe fällt später an
- X Tabellenfach gesperrt, da Aussage nicht sinnvoll
- () Nachweis unter dem Vorbehalt, dass der Zahlenwert erhebliche Fehler aufweisen kann
- p vorläufiges Ergebnis
- r berichtigtes Ergebnis
- s geschätztes Ergebnis
- D Durchschnitt
- ≙ entspricht

Auf- und Abrunden

Im Allgemeinen ist ohne Rücksicht auf die Endsummen auf- bzw. abgerundet worden. Deshalb können sich bei der Summierung von Einzelangaben geringfügige Abweichungen zu den ausgewiesenen Endsummen ergeben. Bei der Aufgliederung der Gesamtheit in Prozent kann die Summe der Einzelwerte wegen Rundens vom Wert 100 % abweichen. Eine Abstimmung auf 100 % erfolgt im Allgemeinen nicht.

Impressum

Statistische Berichte

bieten in tabellarischer Form neuestes Zahlenmaterial der jeweiligen Erhebung. Dieses wird, soweit erforderlich, methodisch erläutert und kurz kommentiert.

Herausgeber, Druck und Vertrieb

Bayerisches Landesamt für Statistik
Nürnberger Straße 95
90762 Fürth

Papier

Gedruckt auf umweltfreundlichem Papier, chlorfrei gebleicht.

Vertrieb

E-Mail vertrieb@statistik.bayern.de
Telefon 0911 98208-6311
Telefax 0911 98208-6638

Auskunftsdienst

E-Mail info@statistik.bayern.de
Telefon 0911 98208-6563
Telefax 0911 98208-6573

© Bayerisches Landesamt für Statistik, Fürth 2020
Vervielfältigung und Verbreitung, auch auszugsweise, mit Quellenangabe gestattet.

Inhaltsverzeichnis

Vorbemerkungen	4
Tabellen und Abbildungen	
1 Ergebnisse der Europawahl 2019 nach Regierungsbezirken, Kreisen und Gemeinden	
Oberbayern	6
Niederbayern	50
Oberpfalz	70
Oberfranken	86
Mittelfranken	102
Unterfranken	118
Schwaben	142
2 Ergebnisse der Europawahl 2019 in München, Nürnberg und Augsburg nach Stadtbezirken	166
3 Ergebnisse der Europawahl 2019 nach Gemeindegrößenklassen	178
Abbildungen (Übersicht)	183

Vorbemerkungen**Wahlvorschläge zur Europawahl 2019**

Kurzbezeichnung oder in dieser Veröffentlichung verwendete Abkürzung	Name
III. Weg	DER DRITTE WEG
AfD	Alternative für Deutschland
BIG	Bündnis für Innovation & Gerechtigkeit
BGE	Bündnis Grundeinkommen - Die Grundeinkommenspartei
BP	Bayernpartei
Bündnis C	Bündnis C - Christen für Deutschland
CDU	Christlich Demokratische Union Deutschlands
CSU	Christlich-Soziale Union in Bayern e.V.
DiEM25	Demokratie in Europa - DiEM25
DIE DIREKTE!	Demokratie DIREKT!
DIE FRAUEN	Feministische Partei DIE FRAUEN
Die Grauen	Die Grauen – Für alle Generationen
Die Humanisten	Partei der Humanisten
DIE LINKE	DIE LINKE
Die PARTEI	Partei für Arbeit, Rechtsstaat, Tierschutz, Elitenförderung und basisdemokratische Initiative
DIE RECHTE	DIE RECHTE – Partei für Volksabstimmung, Souveränität und Heimatschutz
DIE VIOLETTEN	Die Violetten
DKP	Deutsche Kommunistische Partei
FAMILIE	Familien-Partei Deutschlands
FDP	Freie Demokratische Partei
FREIE WÄHLER	FREIE WÄHLER
Gesundheitsforschung	Partei für Gesundheitsforschung
Graue Panther	Graue Panther
GRÜNE	BÜNDNIS 90/DIE GRÜNEN
LIEBE	Europäische Partei LIEBE
LKR	LKR - Bernd Lucke und die Liberal-Konservativen Reformer
MENSCHLICHE WELT	Menschliche Welt - für das Wohl und Glückseligkeit aller
MLPD	Marxistisch-Leninistische Partei Deutschlands
NL	Neue Liberale – Die Sozialliberalen
NPD	Nationaldemokratische Partei Deutschlands
ÖDP	Ökologisch-Demokratische Partei
ÖkoLinX	Ökologische Linke
PARTEI FÜR DIE TIERE	PARTEI FÜR DIE TIERE DEUTSCHLAND
PIRATEN	Piratenpartei Deutschland
SGP	Sozialistische Gleichheitspartei, Vierte Internationale

Noch: Vorbemerkungen

Noch: Wahlvorschläge zur Europawahl 2019

Kurzbezeichnung oder in dieser Veröffentlichung verwendete Abkürzung	Name
SPD	Sozialdemokratische Partei Deutschlands
TIERSCHUTZ hier!	Aktion Partei für Tierschutz - DAS ORIGINAL
Tierschutzallianz	Allianz für Menschenrechte, Tier- und Naturschutz
Tierschutzpartei	PARTEI MENSCH UMWELT TIERSCHUTZ
Volksabstimmung	Ab jetzt...Demokratie durch Volksabstimmung - Politik für die Menschen
Volt	Volt Deutschland

Sonstige Abkürzungen

dav.	davon
e.V.	eingetragener Verein
Lfd. Nr.	Laufende Nummer
Schl. Nr.	Schlüssel Nummer
Zus.	Zusammen

Einheiten und Benennungen

%	Prozent
---	---------

Gebiet

Bay.	Bayern
GKSt	Große Kreisstadt
Krfr. St	Kreisfreie Stadt
Lkr	Landkreis
M	Markt
MFr.	Mittelfranken
NB	Niederbayern
OB	Oberbayern
OFr.	Oberfranken
OPf.	Oberpfalz
Schw.	Schwaben
St	Stadt
UFr.	Unterfranken

1. Ergebnisse der Europawahl 2019 nach

Schl. Nr.	Gebiet	Wahlberechtigte	Wähler	Wahlbeteiligung in %	Ungültige Stimmen		Gültige Stimmen		Von den gültigen Stimmen entfielen auf															
									CSU		GRÜNE		SPD		AfD		FREIE WÄHLER							
					Anzahl	%	Anzahl	%	Anzahl	%	Anzahl	%	Anzahl	%	Anzahl	%	Anzahl	%						
	1	2	3	4	5	6	7	8	9	10	11	12	13	14	15	16								

Zusammenstellung nach Regierungsbezirken

1	Oberbayern	3 242 386	2 075 035	64,0	4 622	0,2	2 070 413	774 550	37,4	473 212	22,9	185 214	8,9	155 364	7,5	94 194	4,5
2	Niederbayern	938 879	517 488	55,1	1 306	0,3	516 182	275 489	53,4	55 381	10,7	31 674	6,1	53 437	10,4	26 912	5,2
3	Oberpfalz	853 684	501 175	58,7	1 390	0,3	499 785	229 809	46,0	68 543	13,7	43 876	8,8	48 427	9,7	35 061	7,0
4	Oberfranken	841 077	490 419	58,3	1 436	0,3	488 983	204 231	41,8	75 580	15,5	57 790	11,8	46 182	9,4	28 957	5,9
5	Mittelfranken	1 282 070	784 616	61,2	2 281	0,3	782 335	281 973	36,0	166 460	21,3	90 368	11,6	65 398	8,4	36 441	4,7
6	Unterfranken	1 018 142	627 919	61,7	2 344	0,4	625 575	259 201	41,4	115 232	18,4	65 672	10,5	51 056	8,2	32 145	5,1
7	Schwaben	1 371 686	804 802	58,7	2 541	0,3	802 261	329 814	41,1	148 012	18,4	63 129	7,9	72 579	9,0	55 023	6,9
9	Bayern	9 547 924	5 801 454	60,8	15 920	0,3	5 785 534	2 355 067	40,7	1 102 420	19,1	537 723	9,3	492 443	8,5	308 733	5,3
	dav. Kreisfreie Städte	2 585 252	1 558 085	60,3	3 930	0,3	1 554 155	474 934	30,6	413 266	26,6	174 432	11,2	118 504	7,6	45 293	2,9
	Landkreise	6 962 672	4 243 369	60,9	11 990	0,3	4 231 379	1 880 133	44,4	689 154	16,3	363 291	8,6	373 939	8,8	263 440	6,2

Oberbayern

Kreisfreie Städte

161	Ingolstadt	91 126	48 289	53,0	173	0,2	48 116	18 180	37,8	9 086	18,9	4 212	8,8	5 198	10,8	1 959	4,1
162	München, Landeshauptstadt	928 090	607 137	65,4	951	0,2	606 186	163 316	26,9	189 148	31,2	69 387	11,4	36 281	6,0	14 720	2,4
162	Sonderwahlbezirke	.	97	.	1	1,0	96	34	35,4	27	28,1	16	16,7	1	1,0	1	1,0
163	Rosenheim	41 410	23 722	57,3	65	0,3	23 657	8 480	35,8	5 184	21,9	2 227	9,4	2 241	9,5	930	3,9
	Kreisfreie Städte zusammen	1 060 626	679 245	64,0	1 190	0,2	678 055	190 010	28,0	203 445	30,0	75 842	11,2	43 721	6,4	17 610	2,6

171 Landkreis Altötting

111	Altötting, St	9 472	4 933	52,1	13	0,3	4 920	2 474	50,3	619	12,6	323	6,6	505	10,3	216	4,4
112	Burghausen, St	13 266	7 770	58,6	17	0,2	7 753	3 141	40,5	1 605	20,7	876	11,3	595	7,7	251	3,2
113	Burgkirchen a.d.Alz	7 428	3 749	50,5	16	0,4	3 733	1 839	49,3	433	11,6	276	7,4	363	9,7	252	6,8
114	Emmerting	3 172	1 809	57,0	6	0,3	1 803	900	49,9	254	14,1	157	8,7	128	7,1	139	7,7
115	Erlbach	961	595	61,9	1	0,2	594	382	64,3	50	8,4	21	3,5	43	7,2	33	5,6
116	Feichten a.d.Alz	939	550	58,6	-	-	550	290	52,7	67	12,2	22	4,0	63	11,5	27	4,9
117	Garching a.d.Alz	6 507	3 403	52,3	9	0,3	3 394	1 558	45,9	414	12,2	249	7,3	456	13,4	171	5,0
118	Haiming	2 015	1 261	62,6	2	0,2	1 259	671	53,3	162	12,9	76	6,0	88	7,0	60	4,8
119	Halsbach	738	490	66,4	-	-	490	273	55,7	66	13,5	30	6,1	28	5,7	24	4,9
121	Kastl	2 184	1 255	57,5	3	0,2	1 252	687	54,9	165	13,2	61	4,9	91	7,3	79	6,3
122	Kirchweidach	1 884	1 105	58,7	3	0,3	1 102	544	49,4	196	17,8	75	6,8	58	5,3	53	4,8
123	Markt, M	2 192	1 299	59,3	3	0,2	1 296	697	53,8	151	11,7	106	8,2	114	8,8	71	5,5
124	Mehring	1 855	1 158	62,4	2	0,2	1 156	588	50,9	185	16,0	84	7,3	75	6,5	52	4,5
125	Neuötting, St	6 310	3 369	53,4	14	0,4	3 355	1 731	51,6	455	13,6	271	8,1	266	7,9	144	4,3
126	Perach	1 004	629	62,6	-	-	629	377	59,9	88	14,0	44	7,0	29	4,6	34	5,4
127	Pleiskirchen	1 967	1 337	68,0	3	0,2	1 334	791	59,3	132	9,9	46	3,4	108	8,1	95	7,1
129	Reischach	2 075	1 286	62,0	1	0,1	1 285	762	59,3	119	9,3	46	3,6	117	9,1	92	7,2
130	Stammham	878	503	57,3	1	0,2	502	254	50,6	61	12,2	36	7,2	48	9,6	34	6,8
131	Teising	1 460	857	58,7	4	0,5	853	425	49,8	101	11,8	47	5,5	72	8,4	49	5,7
132	Töging a.Inn, St	7 029	3 605	51,3	10	0,3	3 595	1 689	47,0	427	11,9	420	11,7	379	10,5	147	4,1
133	Tüßling, M	2 574	1 562	60,7	1	0,1	1 561	800	51,2	223	14,3	119	7,6	114	7,3	82	5,3
134	Tyrlaching	786	442	56,2	1	0,2	441	225	51,0	63	14,3	25	5,7	27	6,1	23	5,2
135	Unterneukirchen	2 418	1 164	48,1	2	0,2	1 162	644	55,4	133	11,4	52	4,5	136	11,7	53	4,6
137	Winhöring	3 800	2 170	57,1	2	0,1	2 168	1 158	53,4	280	12,9	127	5,9	148	6,8	103	4,8
	Zusammen	82 914	46 301	55,8	114	0,2	46 187	22 900	49,6	6 449	14,0	3 589	7,8	4 051	8,8	2 284	4,9

172 Landkreis Berchtesgadener Land

111	Ainring	6 925	4 005	57,8	22	0,5	3 983	1 907	47,9	580	14,6	260	6,5	397	10,0	248	6,2
112	Anger	3 379	1 923	56,9	2	0,1	1 921	1 029	53,6	291	15,1	102	5,3	177	9,2	82	4,3
114	Bad Reichenhall, GKSt	12 928	7 557	58,5	38	0,5	7 519	3 374	44,9	1 306	17,4	602	8,0	763	10,1	270	3,6
115	Bayerisch Gmain	2 216	1 366	61,6	4	0,3	1 362	617	45,3	291	21,4	111	8,1	91	6,7	41	3,0
116	Berchtesgaden, M	5 575	3 306	59,3	7	0,2	3 299	1 551	47,0	588	17,8	254	7,7	261	7,9	202	6,1
117	Bischofswiesen	5 810	3 136	54,0	13	0,4	3 123	1 404	45,0	554	17,7	277	8,9	274	8,8	204	6,5
118	Freilassing, St	10 558	5 424	51,4	20	0,4	5 404	2 184	40,4	925	17,1	488	9,0	596	11,0	255	4,7

Regierungsbezirken, Kreisen und Gemeinden

Sonstige		Von den gültigen Stimmen entfielen auf														Schl. Nr.
		davon														
		FDP	DIE LINKE	ÖDP	BP	PIRA-TEN	Tier-schutz-partei	NPD	Die PARTEI	FAMILIE	Volks-abstim-mung	DKP	MLPD	SGP	TIER-SCHUTZ hier!	
Anzahl	%	Anzahl														
17	18	19	20	21	22	23	24	25	26	27	28	29	30	31	32	

Zusammenstellung nach Regierungsbezirken

387 879	18,7	85 677	46 870	76 759	23 097	11 054	23 144	1 864	41 325	6 047	1 636	470	365	195	3 230	1
73 289	14,2	12 065	8 455	17 263	7 705	2 021	5 573	759	6 299	1 517	452	68	57	36	886	2
74 069	14,8	11 919	10 510	14 991	5 478	2 604	5 053	804	8 468	1 779	499	114	55	16	878	3
76 243	15,6	14 917	11 060	10 458	2 745	2 428	6 151	1 045	10 469	2 139	552	104	152	27	1 064	4
141 695	18,1	24 445	26 377	21 336	3 548	6 447	9 541	1 570	19 350	3 308	866	278	251	46	1 440	5
102 269	16,3	21 671	16 134	14 084	3 544	3 526	7 959	1 238	13 194	2 930	748	146	173	47	1 200	6
133 704	16,7	26 364	17 683	26 359	7 399	4 093	9 264	1 469	14 098	3 155	955	143	176	47	1 488	7
989 148	17,1	197 058	137 089	181 250	53 516	32 173	66 685	8 749	113 203	20 875	5 708	1 323	1 229	414	10 186	9
327 726	21,1	67 683	55 125	51 838	8 119	11 135	17 738	1 758	45 039	4 208	1 334	603	566	125	2 394	
661 422	15,6	129 375	81 964	129 412	45 397	21 038	48 947	6 991	68 164	16 667	4 374	720	663	289	7 792	

Oberbayern

9 481	19,7	2 170	1 369	1 763	398	375	480	57	1 181	146	48	5	9	4	62	161
133 334	22,0	32 114	19 206	21 940	2 992	3 763	6 354	368	16 133	1 109	323	230	171	52	762	162
17	17,7	4	1	5	–	–	3	–	2	–	–	–	–	–	–	162
4 595	19,4	882	575	813	367	142	294	17	570	93	19	10	2	1	41	163
147 427	21,7	35 170	21 151	24 521	3 757	4 280	7 131	442	17 886	1 348	390	245	182	57	865	

171

783	15,9	129	120	143	44	29	47	7	109	17	8	–	3	1	5	111
1 285	16,6	249	198	188	89	24	98	5	171	30	8	–	–	2	14	112
570	15,3	88	70	109	47	18	54	9	50	15	4	–	–	–	7	113
225	12,5	61	18	35	20	5	19	4	26	8	1	–	–	–	1	114
65	10,9	11	7	7	10	1	9	–	6	2	1	–	–	–	–	115
81	14,7	12	7	18	12	4	8	–	4	3	–	–	–	–	1	116
546	16,1	81	59	93	50	14	55	18	75	16	2	–	1	–	9	117
202	16,0	32	11	55	21	13	7	–	26	5	–	–	–	–	2	118
69	14,1	10	5	30	5	–	5	–	7	–	–	–	–	–	1	119
169	13,5	24	21	40	11	7	8	–	28	7	1	–	–	–	3	121
176	16,0	28	22	50	14	2	7	2	18	3	2	–	–	–	2	122
157	12,1	16	25	38	19	4	11	1	17	2	2	–	–	–	–	123
172	14,9	35	14	41	11	3	9	1	22	4	4	–	–	–	4	124
488	14,5	72	57	101	32	10	34	7	66	9	14	1	–	–	10	125
57	9,1	8	5	11	7	1	6	–	11	1	–	–	–	–	–	126
162	12,1	29	18	29	35	4	14	1	18	5	–	–	–	–	3	127
149	11,6	30	9	38	17	2	13	–	13	2	2	–	–	–	1	129
69	13,7	14	9	7	9	1	5	–	9	3	3	–	–	–	1	130
159	18,6	17	15	38	27	3	14	–	16	4	4	–	–	–	–	131
533	14,8	85	76	92	48	17	56	4	60	12	2	–	2	1	6	132
223	14,3	30	25	52	16	1	18	3	34	9	4	2	–	–	2	133
78	17,7	13	2	19	11	3	5	–	1	4	2	–	–	–	1	134
144	12,4	21	19	9	24	4	12	4	16	7	1	1	–	–	4	135
352	16,2	56	47	80	24	10	28	1	45	6	4	–	–	–	8	137
6 914	15,0	1 151	859	1 323	603	180	542	67	848	174	69	4	6	4	85	

172

591	14,8	83	67	105	98	20	50	5	41	14	1	1	–	1	8	111
240	12,5	42	22	60	36	5	18	2	16	8	–	2	–	–	–	112
1 204	16,0	239	174	165	127	29	98	15	103	24	8	3	1	–	15	114
211	15,5	68	18	29	9	5	18	1	20	4	–	–	–	–	4	115
443	13,4	71	83	71	44	9	38	6	59	6	3	–	–	–	7	116
410	13,1	74	57	64	41	11	38	4	41	4	–	1	–	2	6	117
956	17,7	142	143	134	98	15	86	13	118	26	5	3	1	1	5	118

Noch: 1. Ergebnisse der Europawahl 2019 nach

Schl. Nr.	Von den gültigen Stimmen entfielen auf																
	davon																
	Tier-schutz-allianz	Bündnis C	BIG	BGE	DIE DIREKTE!	DIEM25	Ill. Weg	Die Grauen	DIE RECHTE	DIE VIO-LETTEN	LIEBE	DIE FRAUEN	Graue Panther	LKR	MENSCH-LICHE WELT	NL	
	33	34	35	36	37	38	39	40	41	42	43	44	45	46	47	48	

Zusammenstellung nach Regierungsbezirken

1	2 591	1 971	1 922	1 489	1 062	8 642	385	2 305	646	1 391	1 109	1 959	2 532	2 887	1 450	866
2	644	369	188	269	192	937	196	537	204	336	299	417	453	601	316	100
3	651	478	221	346	201	1 362	251	571	154	319	281	471	486	472	326	131
4	790	1 047	312	356	262	1 059	296	747	203	335	332	500	605	393	365	158
5	1 154	1 708	792	587	405	2 358	293	1 022	275	547	539	826	979	826	581	284
6	923	712	375	543	336	1 445	251	948	244	431	450	787	787	564	486	197
7	1 217	1 396	805	1 007	430	1 762	173	1 103	331	632	567	842	939	973	678	245
9	7 970	7 681	4 615	4 597	2 888	17 565	1 845	7 233	2 057	3 991	3 577	5 802	6 781	6 716	4 202	1 981
	1 988	2 130	2 303	1 512	790	8 520	328	1 721	473	1 112	919	1 709	1 844	2 055	1 165	782
	5 982	5 551	2 312	3 085	2 098	9 045	1 517	5 512	1 584	2 879	2 658	4 093	4 937	4 661	3 037	1 199

Oberbayern

Kreisfreie Städte

161	52	67	84	22	24	152	9	69	15	39	21	59	51	61	39	21
162	621	458	948	534	292	4 319	67	506	156	369	272	639	688	926	392	346
162	-	-	-	-	-	1	-	-	-	-	-	-	-	-	-	-
163	57	31	31	21	14	81	10	31	11	20	16	32	32	19	15	19
	730	556	1 063	577	330	4 553	86	606	182	428	309	730	771	1 006	446	386

171 Landkreis Altötting

111	14	6	4	3	1	7	3	5	3	1	7	4	4	10	-	2
112	12	12	3	2	2	24	1	12	2	8	9	4	13	14	10	3
113	10	1	4	2	1	6	2	3	3	2	4	6	1	4	4	1
114	1	-	-	1	-	3	-	2	1	1	1	1	2	4	-	2
115	1	-	-	1	-	1	-	1	-	1	-	-	-	4	-	-
116	-	2	-	1	1	-	-	-	-	1	-	-	2	-	2	-
117	7	2	6	2	4	6	1	4	2	2	1	3	7	4	-	-
118	3	1	-	-	-	3	-	4	1	-	-	1	1	5	-	1
119	-	1	-	-	1	-	-	-	-	-	-	-	-	-	1	-
121	1	2	-	1	3	-	-	2	1	2	-	-	-	1	1	-
122	1	-	-	1	-	2	2	2	-	-	2	-	3	2	1	1
123	1	-	-	1	2	2	1	-	1	2	-	1	3	1	2	-
124	3	-	-	-	1	1	-	3	1	-	-	-	2	5	1	-
125	3	2	4	2	2	11	-	2	3	2	-	3	2	11	2	5
126	-	-	-	-	-	-	-	-	-	-	-	-	1	4	-	-
127	-	-	-	-	-	1	-	-	-	-	1	1	-	2	-	-
129	-	2	-	4	1	3	-	1	1	2	-	-	2	1	-	-
130	-	-	-	1	-	-	-	-	-	1	1	-	-	1	-	-
131	-	-	-	2	-	1	2	4	-	-	1	3	-	-	-	-
132	4	-	-	3	-	3	2	6	4	5	4	3	9	4	6	-
133	3	-	-	-	3	-	-	1	1	1	1	-	2	2	4	-
134	1	-	-	-	-	-	1	8	-	2	1	-	3	-	-	-
135	3	-	-	1	-	1	1	-	-	-	1	-	1	6	-	-
137	1	5	-	3	-	3	-	2	1	1	-	-	2	5	-	-
	69	36	21	31	22	78	16	62	25	34	34	30	60	90	34	15

172 Landkreis Berchtesgadener Land

111	4	15	1	4	3	3	-	3	-	2	3	-	5	9	4	2
112	3	2	-	2	-	1	-	4	1	-	1	1	3	3	1	-
114	15	6	3	5	3	26	1	16	3	4	8	5	14	17	12	4
115	7	1	-	-	-	2	-	-	1	1	1	2	1	6	2	-
116	1	2	1	3	-	9	1	1	1	1	1	2	-	-	2	-
117	7	1	-	3	1	5	-	4	-	5	3	1	4	5	1	-
118	11	21	1	1	2	16	-	13	4	5	2	5	15	10	1	2

Regierungsbezirken, Kreisen und Gemeinden

ÖkoLinX	Die Humanisten	PARTEI FÜR DIE TIERE	Gesundheitsforschung	Volt	Schl. Nr.
Anzahl					
49	50	51	52	53	

Zusammenstellung nach Regierungsbezirken

1 469	3 648	2 843	2 037	22 942	1
220	527	778	575	1 975	2
246	630	838	631	1 835	3
255	720	981	730	2 486	4
610	1 502	1 401	1 089	5 114	5
362	943	1 020	985	2 886	6
459	1 080	1 417	968	3 987	7
3 621	9 050	9 278	7 015	41 225	9
1 635	3 675	2 089	1 727	21 584	
1 986	5 375	7 189	5 288	19 641	

Oberbayern

26	142	74	67	320	161
688	1 361	617	485	13 133	162
–	–	–	–	1	162
21	53	51	29	175	163
735	1 556	742	581	13 629	

171

1	3	10	3	30	111
4	7	11	11	45	112
1	7	12	8	17	113
2	–	–	2	4	114
–	1	–	–	1	115
–	1	–	–	2	116
3	4	4	2	9	117
1	1	1	2	5	118
–	–	2	–	1	119
2	–	1	2	–	121
2	1	–	1	5	122
2	1	2	–	–	123
–	1	2	1	3	124
3	–	5	2	11	125
–	–	–	–	2	126
–	–	–	–	1	127
2	–	–	2	1	129
1	–	–	1	2	130
1	1	2	1	3	131
1	1	8	2	7	132
2	1	2	1	3	133
–	–	1	–	–	134
2	–	–	–	6	135
2	2	6	3	7	137
32	32	69	44	165	

172

1	8	6	7	17	111
–	–	2	1	4	112
2	3	10	17	29	114
1	–	5	2	3	115
3	1	4	3	10	116
2	4	5	1	15	117
5	13	15	3	21	118

Noch: 1. Ergebnisse der Europawahl 2019 nach

Schl. Nr.	Gebiet	Wahlberechtigte	Wähler	Wahlbeteiligung in %	Ungültige Stimmen		Gültige Stimmen		Von den gültigen Stimmen entfielen auf									
									CSU		GRÜNE		SPD		AfD		FREIE WÄHLER	
					Anzahl	%	Anzahl	%	Anzahl	%	Anzahl	%	Anzahl	%	Anzahl	%	Anzahl	%
					1	2	3	4	5	6	7	8	9	10	11	12	13	14

Noch: Oberbayern

172 Noch: Landkreis Berchtesgadener Land

122	Laufen, St	4 739	2 831	59,7	13	0,5	2 818	1 145	40,6	575	20,4	218	7,7	217	7,7	148	5,3
124	Marktschellenberg, M	1 321	704	53,3	1	0,1	703	364	51,8	122	17,4	39	5,5	42	6,0	48	6,8
128	Piding	3 985	2 402	60,3	8	0,3	2 394	1 162	48,5	365	15,2	201	8,4	197	8,2	124	5,2
129	Ramsau b. Berchtesgaden	1 297	772	59,5	2	0,3	770	463	60,1	109	14,2	55	7,1	31	4,0	42	5,5
130	Saaldorf-Surheim	4 168	2 682	64,3	10	0,4	2 672	1 309	49,0	360	13,5	162	6,1	210	7,9	195	7,3
131	Schneizlreuth	1 008	642	63,7	–	–	642	360	56,1	71	11,1	37	5,8	48	7,5	39	6,1
132	Schönau a. Königssee	4 025	2 357	58,6	6	0,3	2 351	1 203	51,2	362	15,4	147	6,3	170	7,2	169	7,2
134	Teisendorf, M	7 309	4 353	59,6	6	0,1	4 347	2 257	51,9	679	15,6	226	5,2	328	7,5	259	6,0
	Zusammen	75 243	43 460	57,8	152	0,3	43 308	20 329	46,9	7 178	16,6	3 179	7,3	3 802	8,8	2 326	5,4

173 Landkreis Bad Tölz-Wolfratshausen

111	Bad Heilbrunn	2 978	1 873	62,9	7	0,4	1 866	778	41,7	370	19,8	126	6,8	125	6,7	166	8,9
112	Bad Tölz, St	13 355	7 947	59,5	26	0,3	7 921	3 222	40,7	1 623	20,5	608	7,7	641	8,1	393	5,0
113	Benediktbeuern	2 843	1 913	67,3	1	0,1	1 912	898	47,0	392	20,5	112	5,9	118	6,2	84	4,4
115	Bichl	1 698	1 178	69,4	1	0,1	1 177	477	40,5	269	22,9	75	6,4	58	4,9	78	6,6
118	Dietramszell	4 203	2 833	67,4	1	–	2 832	1 264	44,6	492	17,4	134	4,7	248	8,8	233	8,2
120	Egling	4 011	2 793	69,6	12	0,4	2 781	1 307	47,0	485	17,4	138	5,0	212	7,6	158	5,7
123	Eurasburg	3 288	2 231	67,9	4	0,2	2 227	912	41,0	529	23,8	141	6,3	149	6,7	126	5,7
124	Gaißach	2 472	1 534	62,1	5	0,3	1 529	796	52,1	215	14,1	61	4,0	114	7,5	137	9,0
126	Geretsried, St	17 408	9 565	54,9	40	0,4	9 525	3 877	40,7	1 706	17,9	842	8,8	933	9,8	467	4,9
127	Greiling	1 177	740	62,9	6	0,8	734	324	44,1	135	18,4	29	4,0	53	7,2	77	10,5
130	Icking	2 739	2 096	76,5	5	0,2	2 091	806	38,5	554	26,5	169	8,1	115	5,5	80	3,8
131	Jachenau	670	431	64,3	–	–	431	285	66,1	42	9,7	20	4,6	6	1,4	36	8,4
133	Kochel a. See	3 015	1 908	63,3	5	0,3	1 903	850	44,7	354	18,6	151	7,9	161	8,5	83	4,4
134	Königsdorf	2 420	1 517	62,7	9	0,6	1 508	694	46,0	293	19,4	91	6,0	115	7,6	86	5,7
135	Lenggries	7 646	4 809	62,9	7	0,1	4 802	2 279	47,5	817	17,0	269	5,6	352	7,3	312	6,5
137	Münsing	3 256	2 433	74,7	2	0,1	2 431	1 041	42,8	529	21,8	161	6,6	115	4,7	111	4,6
140	Reichersbeuern	1 803	1 305	72,4	9	0,7	1 296	570	44,0	228	17,6	68	5,2	118	9,1	106	8,2
141	Sachsenkam	1 016	671	66,0	1	0,1	670	312	46,6	128	19,1	31	4,6	54	8,1	53	7,9
142	Schlehdorf	952	651	68,4	–	–	651	276	42,4	113	17,4	33	5,1	40	6,1	57	8,8
145	Wackersberg	2 758	1 775	64,4	4	0,2	1 771	870	49,1	277	15,6	80	4,5	120	6,8	131	7,4
147	Wolfratshausen, St	13 404	8 793	65,6	24	0,3	8 769	3 276	37,4	2 021	23,0	833	9,5	700	8,0	379	4,3
	Zusammen	93 112	58 996	63,4	169	0,3	58 827	25 114	42,7	11 572	19,7	4 172	7,1	4 547	7,7	3 353	5,7

174 Landkreis Dachau

111	Altomünster, M	5 871	3 918	66,7	6	0,2	3 912	1 864	47,6	535	13,7	205	5,2	325	8,3	273	7,0
113	Bergkirchen	5 719	3 861	67,5	5	0,1	3 856	1 812	47,0	549	14,2	201	5,2	337	8,7	328	8,5
115	Dachau, GKSt	30 823	19 543	63,4	59	0,3	19 484	6 962	35,7	4 356	22,4	1 846	9,5	1 672	8,6	928	4,8
118	Erdweg	4 453	3 033	68,1	14	0,5	3 019	1 272	42,1	485	16,1	199	6,6	267	8,8	238	7,9
121	Haimhausen	3 840	2 827	73,6	11	0,4	2 816	1 175	41,7	561	19,9	218	7,7	212	7,5	179	6,4
122	Hebertshausen	4 148	2 899	69,9	2	0,2	2 897	1 230	42,5	532	18,4	230	7,9	186	6,4	202	7,0
126	Karlsfeld	13 359	8 369	62,6	19	0,2	8 350	3 168	37,9	1 764	21,1	803	9,6	714	8,6	308	3,7
131	Markt Indersdorf, M	7 733	5 005	64,7	14	0,3	4 991	2 147	43,0	746	14,9	332	6,7	451	9,0	397	8,0
135	Odelzhausen	3 559	2 041	57,3	3	0,1	2 038	926	45,4	317	15,6	106	5,2	194	9,5	143	7,0
136	Petershausen	4 763	3 161	66,4	7	0,2	3 154	1 184	37,5	623	19,8	261	8,3	278	8,8	212	6,7
137	Pfaffenhofen a.d. Glonn	1 571	1 024	65,2	2	0,2	1 022	496	48,5	146	14,3	45	4,4	106	10,4	62	6,1
141	Röhrmoos	4 489	3 037	67,7	3	0,1	3 034	1 186	39,1	613	20,2	235	7,7	248	8,2	250	8,2
143	Schwabhausen	4 770	3 182	66,7	4	0,1	3 178	1 355	42,6	519	16,3	213	6,7	236	7,4	303	9,5
146	Sulzemoos	2 150	1 368	63,6	1	0,1	1 367	660	48,3	181	13,2	69	5,0	104	7,6	87	6,4
147	Hilgershausen-Tandern	2 540	1 649	64,9	3	0,2	1 646	765	46,5	270	16,4	115	7,0	154	9,4	81	4,9
150	Vierkirchen	3 392	2 266	66,8	6	0,3	2 260	914	40,4	417	18,5	201	8,9	159	7,0	190	8,4
151	Weichs	2 543	1 645	64,7	7	0,4	1 638	738	45,1	252	15,4	137	8,4	127	7,8	118	7,2
	Zusammen	105 723	68 828	65,1	166	0,2	68 662	27 854	40,6	12 866	18,7	5 416	7,9	5 770	8,4	4 299	6,3

Regierungsbezirken, Kreisen und Gemeinden

Sonstige		Von den gültigen Stimmen entfielen auf														Schl. Nr.
		davon														
		FDP	DIE LINKE	ÖDP	BP	PIRA-TEN	Tier-schutz-partei	NPD	Die PARTEI	FAMILIE	Volks-abstim-mung	DKP	MLPD	SGP	TIER-SCHUTZ hier!	
Anzahl	%	Anzahl														
17	18	19	20	21	22	23	24	25	26	27	28	29	30	31	32	

Noch: Oberbayern

																172
515	18,3	66	76	169	37	9	32	2	44	7	2	1	-	-	5	122
88	12,5	16	16	15	7	-	11	1	6	1	-	-	-	-	1	124
345	14,4	54	49	57	49	10	21	5	32	11	5	-	-	-	11	128
70	9,1	19	5	8	12	1	8	-	6	2	-	-	-	1	-	129
436	16,3	69	34	84	64	9	37	1	41	13	1	-	-	-	8	130
87	13,6	23	6	13	19	-	7	-	4	3	-	-	-	-	-	131
300	12,8	71	28	47	32	5	31	4	25	6	4	-	-	-	5	132
598	13,8	67	70	159	74	15	33	4	61	9	5	1	1	-	4	134
6 494	15,0	1 104	848	1 180	747	143	526	63	617	138	34	12	3	5	79	

173

301	16,1	57	35	69	24	4	30	1	25	3	3	-	-	-	5	111
1 434	18,1	294	212	300	104	27	81	3	140	30	7	1	-	1	15	112
308	16,1	63	35	83	29	1	18	1	29	6	-	-	-	-	1	113
220	18,7	35	27	61	26	9	8	-	20	3	4	-	-	-	-	115
461	16,3	67	52	124	71	8	27	3	51	6	1	-	-	-	5	118
481	17,3	123	42	103	55	19	32	-	31	12	3	-	-	-	1	120
370	16,6	89	49	83	34	9	27	2	23	8	2	-	1	-	-	123
206	13,5	35	12	47	30	1	12	2	21	7	-	-	-	-	-	124
1 700	17,8	338	228	210	150	63	113	8	160	51	10	1	2	36	26	126
116	15,8	27	8	23	14	2	12	-	8	4	-	1	-	-	2	127
367	17,6	129	24	78	10	4	18	-	25	4	-	2	-	-	8	130
42	9,7	11	1	14	7	-	1	-	-	-	-	-	-	-	1	131
304	16,0	61	38	64	33	11	21	3	25	6	1	-	-	-	1	133
229	15,2	54	29	46	24	7	23	-	17	-	-	-	-	-	1	134
773	16,1	138	79	167	121	12	42	7	75	11	6	-	1	1	7	135
474	19,5	112	44	147	30	8	20	1	28	10	1	1	-	-	3	137
206	15,9	32	14	59	23	3	16	2	16	7	1	-	-	-	4	140
92	13,7	22	7	20	9	-	6	-	10	4	-	-	-	-	1	141
132	20,3	26	20	33	11	2	4	-	10	5	1	-	-	-	1	142
293	16,5	61	27	69	44	10	26	-	15	1	4	-	-	-	7	145
1 560	17,8	327	225	272	136	45	99	5	130	35	11	1	-	-	14	147
10 069	17,1	2 101	1 208	2 072	985	245	636	38	859	213	55	6	5	38	103	

174

710	18,1	147	50	185	60	21	48	4	56	19	1	1	-	-	9	111
629	16,3	132	38	172	53	18	48	3	52	21	5	-	-	-	3	113
3 720	19,1	753	417	804	215	125	265	19	424	59	12	1	8	-	32	115
558	18,5	106	36	160	59	12	53	5	31	15	6	-	-	-	3	118
471	16,7	129	38	99	36	11	28	3	29	19	-	-	-	-	1	121
517	17,8	115	39	119	38	14	36	1	44	12	5	-	1	1	10	122
1 593	19,1	322	149	375	88	50	113	7	156	38	4	1	7	1	11	126
918	18,4	178	76	283	77	25	45	4	86	14	7	-	-	-	10	131
352	17,3	55	29	101	41	4	23	2	48	5	3	-	2	-	3	135
596	18,9	112	68	125	37	14	45	3	66	19	9	1	2	-	3	136
167	16,3	26	19	31	16	5	11	1	14	10	-	-	-	-	-	137
502	16,5	90	49	127	54	13	36	2	40	15	6	-	1	-	6	141
552	17,4	100	51	145	39	16	40	5	53	16	3	3	-	-	2	143
266	19,5	48	14	76	25	11	21	1	23	10	1	-	-	-	4	146
261	15,9	49	21	92	21	8	14	-	14	10	1	-	-	-	1	147
379	16,8	61	36	113	28	12	24	3	31	8	4	-	2	-	5	150
266	16,2	44	13	71	24	5	19	3	29	10	-	2	-	-	3	151
12 457	18,1	2 467	1 143	3 078	911	364	869	66	1 196	300	67	9	23	2	106	

Noch: 1. Ergebnisse der Europawahl 2019 nach

Schl. Nr.	Von den gültigen Stimmen entfielen auf															
	davon															
	Tier-schutz-allianz	Bündnis C	BIG	BGE	DIE DIREKTE!	DiEM25	Ill. Weg	Die Grauen	DIE RECHTE	DIE VIO-LETTEN	LIEBE	DIE FRAUEN	Graue Panther	LKR	MENSCH-LICHE WELT	NL
Anzahl																
	33	34	35	36	37	38	39	40	41	42	43	44	45	46	47	48

Noch: Oberbayern

172 Noch: Landkreis Berchtesgadener Land

122	–	5	–	5	2	13	3	3	–	–	–	2	3	3	2	1
124	1	–	–	1	–	3	–	–	–	1	2	1	–	1	–	–
128	1	2	2	1	–	8	1	3	1	–	1	–	3	3	–	–
129	1	–	–	–	–	1	–	–	–	–	–	2	1	–	–	1
130	3	16	–	1	3	7	1	1	3	3	–	2	1	4	2	1
131	1	–	–	2	1	2	–	–	–	–	–	–	–	1	–	–
132	3	3	–	1	2	4	–	1	4	2	–	2	1	–	3	–
134	5	15	–	–	3	14	–	4	2	4	1	3	2	8	4	–
	63	89	8	29	20	114	7	53	20	28	23	28	53	70	34	11

173 Landkreis Bad Tölz-Wolfratshausen

111	3	1	–	1	–	5	1	4	1	–	3	1	2	6	1	3
112	9	3	10	1	10	21	–	11	5	8	5	10	13	14	9	3
113	2	5	–	2	2	4	–	2	2	1	–	–	–	2	–	–
115	–	4	–	–	–	2	–	–	–	1	1	1	4	–	–	–
118	3	–	–	1	1	9	–	1	1	–	–	–	1	1	2	–
120	–	1	–	3	–	8	–	2	3	4	3	5	3	5	2	–
123	–	1	–	–	1	5	1	4	–	2	–	–	1	3	1	1
124	1	–	–	–	–	5	–	2	2	2	3	4	–	–	1	1
126	15	13	2	5	6	32	3	10	8	12	7	17	22	15	9	9
127	–	1	–	–	1	3	–	1	–	2	1	–	1	–	–	–
130	1	1	–	1	2	5	–	1	–	4	–	2	1	2	–	1
131	–	–	–	–	–	–	–	1	–	–	–	–	–	–	1	–
133	–	–	2	1	–	8	–	3	–	1	3	2	1	1	4	1
134	1	–	–	2	–	2	–	–	–	1	2	1	3	1	2	1
135	6	2	1	1	2	10	3	6	2	5	5	7	7	3	6	3
137	2	–	–	4	2	10	–	1	1	7	1	2	–	1	–	1
140	–	–	–	1	1	3	–	2	–	3	–	2	2	4	–	–
141	–	1	–	–	–	2	–	–	–	1	–	1	1	–	–	–
142	1	–	–	–	1	2	1	2	–	2	–	1	–	–	–	2
145	–	2	–	–	–	2	–	–	–	2	–	3	4	4	3	–
147	15	13	7	8	6	30	1	4	1	11	12	8	8	19	6	4
	59	48	22	31	35	168	10	57	25	70	46	67	74	81	47	30

174 Landkreis Dachau

111	7	9	1	3	3	14	3	12	–	3	2	3	4	7	4	1
113	6	–	–	–	–	10	–	7	1	2	–	5	3	5	1	1
115	38	15	20	7	17	62	6	26	6	13	10	15	19	25	15	5
118	2	3	1	–	1	11	–	4	1	2	1	3	5	3	1	4
121	6	1	4	3	2	9	1	3	–	–	1	3	3	5	4	–
122	4	6	–	1	1	14	–	1	–	4	2	3	8	3	2	2
126	10	7	8	5	7	22	2	13	2	7	3	11	22	8	12	5
131	10	5	2	4	1	12	1	6	2	7	–	4	6	2	3	3
135	3	–	–	–	3	5	1	4	–	5	1	3	3	–	–	–
136	7	3	–	2	2	14	2	4	1	6	3	2	1	2	1	1
137	4	4	–	–	1	3	1	2	–	1	–	1	2	6	–	–
141	3	3	1	1	2	9	1	4	2	2	2	–	3	3	3	2
143	4	1	1	2	2	8	–	2	2	2	–	1	7	1	1	–
146	1	1	–	–	–	4	–	3	2	–	–	–	2	2	1	1
147	4	1	–	–	1	4	–	1	2	–	–	2	1	3	–	–
150	2	6	–	1	2	13	2	1	1	–	–	–	1	–	–	1
151	4	1	1	–	2	7	1	1	–	–	1	1	–	2	1	1
	115	66	39	29	47	221	21	94	22	54	26	57	90	77	49	27

Regierungsbezirken, Kreisen und Gemeinden

ÖkoLinX	Die Humanisten	PARTEI FÜR DIE TIERE	Gesundheitsforschung	Volt	Schl. Nr.
Anzahl					
49	50	51	52	53	

Noch: Oberbayern

					172
3	2	1	5	12	122
1	-	2	-	1	124
1	2	3	1	8	128
-	-	1	-	1	129
2	5	3	5	12	130
-	1	1	1	2	131
2	2	2	3	7	132
2	8	5	5	10	134
25	49	65	54	152	

173

1	1	1	3	7	111
7	14	12	11	43	112
3	4	1	-	12	113
2	4	1	1	6	115
1	3	3	2	17	118
-	1	4	2	14	120
1	1	4	3	14	123
-	6	2	-	10	124
5	11	18	11	74	126
-	3	1	-	1	127
-	4	3	1	36	130
-	-	-	-	5	131
-	4	2	3	4	133
-	-	1	1	10	134
3	4	8	5	17	135
1	3	4	2	27	137
1	1	-	4	5	140
-	-	-	-	7	141
-	4	1	-	2	142
-	2	3	1	3	145
4	22	6	6	69	147
29	92	75	56	383	

174

-	2	9	3	19	111
-	9	6	2	26	113
24	39	34	16	174	115
2	6	5	2	15	118
2	1	3	1	26	121
2	4	6	5	14	122
6	13	12	20	76	126
1	7	7	7	23	131
-	-	3	2	3	135
3	7	5	3	23	136
2	-	2	1	4	137
1	3	4	1	13	141
2	5	7	13	18	143
1	4	2	6	2	146
1	2	2	1	5	147
1	-	3	4	14	150
-	2	4	4	10	151
48	104	114	91	465	

Noch: 1. Ergebnisse der Europawahl 2019 nach

Schl. Nr.	Gebiet	Wahlberechtigte	Wähler	Wahlbeteiligung in %	Ungültige Stimmen		Gültige Stimmen		Von den gültigen Stimmen entfielen auf									
					Anzahl	%	Anzahl	%	CSU		GRÜNE		SPD		AfD		FREIE WÄHLER	
									1	2	3	4	5	6	7	8	9	10

Noch: Oberbayern

175 Landkreis Ebersberg

111	Anzing	3 140	2 197	70,0	4	0,2	2 193	930	42,4	401	18,3	205	9,3	160	7,3	112	5,1
112	Aßling	3 430	2 257	65,8	3	0,1	2 254	887	39,4	505	22,4	149	6,6	210	9,3	116	5,1
113	Baiern	1 125	688	61,2	–	–	688	339	49,3	106	15,4	12	1,7	29	4,2	37	5,4
114	Bruck	972	688	70,8	–	–	688	313	45,5	116	16,9	42	6,1	46	6,7	51	7,4
115	Ebersberg, St	8 846	6 207	70,2	19	0,3	6 188	2 353	38,0	1 504	24,3	612	9,9	420	6,8	272	4,4
116	Egming	1 706	1 186	69,5	–	–	1 186	487	41,1	231	19,5	92	7,8	91	7,7	64	5,4
118	Forstinning	2 783	1 901	68,3	3	0,2	1 898	725	38,2	360	19,0	176	9,3	170	9,0	115	6,1
119	Fraunneuharting	1 176	765	65,1	3	0,4	762	424	55,6	104	13,6	37	4,9	45	5,9	44	5,8
121	Glonn, M	3 628	2 350	64,8	3	0,1	2 347	942	40,1	533	22,7	180	7,7	127	5,4	137	5,8
122	Grafring b.München, St	10 131	7 154	70,6	13	0,2	7 141	2 627	36,8	1 920	26,9	553	7,7	447	6,3	268	3,8
123	Hohenlinden	2 293	1 404	61,2	6	0,4	1 398	654	46,8	188	13,4	72	5,2	115	8,2	101	7,2
124	Kirchseeon, M	6 933	4 555	65,7	17	0,4	4 538	1 627	35,9	1 011	22,3	418	9,2	385	8,5	253	5,6
127	Markt Schwaben, M	8 871	5 701	64,3	15	0,3	5 686	2 028	35,7	1 292	22,7	595	10,5	429	7,5	277	4,9
128	Moosach	1 121	801	71,5	3	0,4	798	298	37,3	188	23,6	49	6,1	65	8,1	43	5,4
131	Oberpfarrmarn	1 789	1 296	72,4	1	0,1	1 295	575	44,4	287	22,2	72	5,6	96	7,4	48	3,7
132	Vaterstetten	16 833	12 327	73,2	19	0,2	12 308	5 038	40,9	2 922	23,7	1 113	9,0	705	5,7	463	3,8
133	Pliening	4 099	2 801	68,3	7	0,2	2 794	1 164	41,7	561	20,1	216	7,7	232	8,3	174	6,2
135	Poing	10 441	6 939	66,5	17	0,2	6 922	2 334	33,7	1 706	24,6	684	9,9	517	7,5	380	5,5
136	Emmering	1 160	764	65,9	2	0,3	762	404	53,0	102	13,4	26	3,4	64	8,4	54	7,1
137	Steinhöring	3 036	1 912	63,0	11	0,6	1 901	837	44,0	333	17,5	128	6,7	138	7,3	97	5,1
139	Zorneding	6 904	5 104	73,9	8	0,2	5 096	1 864	36,6	1 325	26,0	476	9,3	307	6,0	175	3,4
	Zusammen	100 417	68 997	68,7	154	0,2	68 843	26 850	39,0	15 695	22,8	5 907	8,6	4 798	7,0	3 281	4,8

176 Landkreis Eichstätt

111	Adelschlag	2 331	1 576	67,6	2	0,1	1 574	793	50,4	161	10,2	114	7,2	183	11,6	114	7,2
112	Altmannstein, M	5 323	3 330	62,6	10	0,3	3 320	1 999	60,2	280	8,4	174	5,2	332	10,0	158	4,8
114	Beilngries, St	7 216	4 479	62,1	12	0,3	4 467	2 414	54,0	510	11,4	236	5,3	421	9,4	300	6,7
116	Böhmfeld	1 290	871	67,5	6	0,7	865	402	46,5	132	15,3	91	10,5	71	8,2	41	4,7
118	Buxheim	2 756	1 832	66,5	5	0,3	1 827	837	45,8	250	13,7	108	5,9	229	12,5	128	7,0
120	Denkendorf	3 452	1 977	57,3	4	0,2	1 973	903	45,8	213	10,8	164	8,3	210	10,6	184	9,3
121	Dollnstein, M	2 109	1 335	63,3	5	0,4	1 330	617	46,4	137	10,3	117	8,8	144	10,8	85	6,4
122	Egweil	937	596	63,6	1	0,2	595	308	51,8	62	10,4	27	4,5	58	9,7	37	6,2
123	Eichstätt, GKSt	9 900	6 713	67,8	14	0,2	6 699	2 723	40,6	1 427	21,3	567	8,5	402	6,0	242	3,6
124	Eitensheim	2 185	1 431	65,5	4	0,3	1 427	660	46,3	188	13,2	115	8,1	165	11,6	97	6,8
126	Gaimersheim, M	9 030	5 620	62,2	20	0,4	5 600	2 289	40,9	835	14,9	613	10,9	568	10,1	268	4,8
129	Großmehring	5 192	3 025	58,3	8	0,3	3 017	1 425	47,2	297	9,8	223	7,4	377	12,5	253	8,4
131	Hepberg	2 045	1 207	59,0	7	0,6	1 200	540	45,0	144	12,0	135	11,3	119	9,9	86	7,2
132	Hitzhofen	2 233	1 486	66,5	4	0,3	1 482	693	46,8	186	12,6	124	8,4	153	10,3	95	6,4
137	Kinding, M	1 971	1 325	67,2	–	–	1 325	769	58,0	119	9,0	71	5,4	101	7,6	96	7,2
138	Kipfenberg, M	4 139	2 664	64,4	8	0,3	2 656	1 395	52,5	302	11,4	180	6,8	257	9,7	157	5,9
139	Kösching, M	7 107	4 409	62,0	8	0,2	4 401	1 892	43,0	606	13,8	524	11,9	409	9,3	316	7,2
143	Lenting	3 586	2 049	57,1	5	0,2	2 044	889	43,5	241	11,8	240	11,7	199	9,7	133	6,5
147	Mindelstetten	1 321	930	70,4	–	–	930	595	64,0	65	7,0	27	2,9	81	8,7	40	4,3
148	Mörnsheim, M	1 176	695	59,1	1	0,1	694	360	51,9	40	5,8	32	4,6	91	13,1	64	9,2
149	Nassenfels, M	1 642	1 064	64,8	8	0,8	1 056	552	52,3	110	10,4	36	3,4	97	9,2	84	8,0
150	Oberdolling	1 036	647	62,5	2	0,3	645	364	56,4	48	7,4	21	3,3	58	9,0	57	8,8
153	Pförring, M	2 897	1 790	61,8	6	0,3	1 784	1 002	56,2	117	6,6	107	6,0	236	13,2	129	7,2
155	Pollenfeld	2 167	1 490	68,8	1	0,1	1 489	892	59,9	120	8,1	50	3,4	86	5,8	133	8,9
160	Schernfeld	2 337	1 534	65,6	4	0,3	1 530	822	53,7	160	10,5	53	3,5	120	7,8	157	10,3
161	Stammham	2 981	1 833	61,5	3	0,2	1 830	850	46,4	213	11,6	168	9,2	212	11,6	138	7,5
164	Titting, M	2 082	1 399	67,2	1	0,1	1 398	853	61,0	126	9,0	43	3,1	95	6,8	125	8,9
165	Waltig	1 780	1 269	71,3	4	0,3	1 265	661	52,3	133	10,5	57	4,5	126	10,0	82	6,5
166	Wellheim, M	2 081	1 331	64,0	8	0,6	1 323	584	44,1	140	10,6	130	9,8	162	12,2	107	8,1
167	Wettstetten	3 762	2 480	65,9	6	0,2	2 474	1 065	43,0	336	13,6	270	10,9	260	10,5	169	6,8
	Zusammen	98 064	62 387	63,6	167	0,3	62 220	30 148	48,5	7 698	12,4	4 817	7,7	6 022	9,7	4 075	6,5

Regierungsbezirken, Kreisen und Gemeinden

Sonstige		Von den gültigen Stimmen entfielen auf														Schl. Nr.
		davon														
		FDP	DIE LINKE	ÖDP	BP	PIRA-TEN	Tier-schutz-partei	NPD	Die PARTEI	FAMILIE	Volks-abstim-mung	DKP	MLPD	SGP	TIER-SCHUTZ hier!	
Anzahl	%	Anzahl														
17	18	19	20	21	22	23	24	25	26	27	28	29	30	31	32	

Noch: Oberbayern

																175
385	17,6	99	24	86	33	15	25	1	33	9	2	-	-	-	5	111
387	17,2	57	44	97	43	6	23	-	45	12	4	-	-	-	2	112
165	24,0	27	12	54	26	3	6	1	14	1	-	-	-	-	-	113
120	17,4	20	8	40	11	3	9	1	12	2	-	-	-	-	2	114
1 027	16,6	215	137	216	78	21	56	7	100	21	7	3	1	1	9	115
221	18,6	72	12	50	22	7	13	-	16	3	-	-	-	-	2	116
352	18,5	76	31	62	32	15	26	-	37	5	-	2	-	-	10	118
108	14,2	17	13	29	17	1	6	1	8	-	1	-	-	-	1	119
428	18,2	91	35	137	36	9	17	1	36	8	1	1	-	-	5	121
1 326	18,6	241	172	262	112	44	70	2	151	26	7	-	1	-	9	122
268	19,2	55	15	59	35	5	27	2	24	9	-	-	-	-	2	123
844	18,6	187	93	136	44	34	63	8	118	18	6	2	-	-	8	124
1 065	18,7	189	116	208	95	33	63	1	122	19	8	1	-	-	11	127
155	19,4	26	11	38	8	3	14	-	12	-	-	-	-	-	3	128
217	16,8	47	25	49	13	2	17	1	15	9	-	-	-	-	1	131
2 067	16,8	637	228	364	71	66	146	3	194	25	2	4	1	1	27	132
447	16,0	118	40	78	25	23	28	-	50	12	3	-	-	-	3	133
1 301	18,8	334	136	234	51	42	78	6	147	36	6	-	-	1	12	135
112	14,7	8	7	28	28	4	6	1	8	4	1	-	-	-	1	136
368	19,4	57	24	73	50	16	33	3	41	10	4	-	1	-	2	137
949	18,6	266	106	162	52	29	62	4	99	16	1	-	-	1	7	139
12 312	17,9	2 839	1 289	2 462	882	381	788	43	1 282	245	53	13	4	4	122	

176

209	13,3	25	22	67	21	4	17	3	20	-	1	-	-	1	2	111
377	11,4	59	40	75	65	12	28	3	34	4	2	-	-	-	9	112
586	13,1	104	70	122	64	10	45	5	61	11	4	3	-	-	7	114
128	14,8	25	8	40	10	5	6	1	12	4	-	-	-	-	-	116
275	15,1	65	22	82	18	3	17	1	23	4	4	-	-	-	-	118
299	15,2	49	16	75	28	9	28	2	28	8	2	2	-	-	2	120
230	17,3	24	28	58	27	7	14	2	41	3	2	-	1	-	1	121
103	17,3	15	1	36	7	1	5	-	17	3	1	-	-	-	1	122
1 338	20,0	163	171	473	52	28	70	2	163	23	4	1	1	-	3	123
202	14,2	58	20	48	10	2	14	-	18	4	4	-	-	-	2	124
1 027	18,3	231	129	238	56	27	60	9	123	16	9	-	-	-	13	126
442	14,7	96	60	60	57	20	25	3	53	12	1	1	1	-	3	129
176	14,7	36	19	33	20	5	14	2	22	4	1	-	-	-	1	131
231	15,6	35	24	63	29	8	11	3	21	13	-	-	-	-	1	132
169	12,8	26	13	38	16	3	17	1	25	6	-	-	1	-	3	137
365	13,7	58	49	89	25	11	23	2	38	7	-	-	1	-	9	138
654	14,9	133	65	160	50	20	48	5	59	17	4	2	-	-	9	139
342	16,7	78	35	69	22	12	22	3	33	5	4	-	-	-	5	143
122	13,1	9	10	32	34	2	6	-	8	1	1	-	-	-	2	147
107	15,4	8	7	34	16	1	6	3	8	5	3	1	-	-	-	148
177	16,8	31	13	64	19	4	5	-	19	3	-	-	-	-	1	149
97	15,0	18	7	24	12	2	5	7	10	-	1	-	-	-	2	150
193	10,8	38	14	38	31	2	17	2	15	5	1	-	-	-	2	153
208	14,0	23	22	86	22	5	6	6	17	6	1	-	-	-	3	155
218	14,2	17	20	74	15	7	10	2	27	6	1	-	-	-	2	160
249	13,6	53	24	56	28	8	22	1	24	3	3	-	-	-	1	161
156	11,2	34	11	55	14	1	5	1	12	3	-	-	-	-	-	164
206	16,3	38	27	70	15	4	12	-	17	4	1	-	2	-	-	165
200	15,1	15	25	54	26	4	16	4	22	9	1	-	-	-	3	166
374	15,1	95	36	74	26	10	40	5	25	11	1	-	-	1	4	167
9 460	15,2	1 659	1 008	2 487	835	237	614	78	995	200	57	10	7	2	91	

Noch: 1. Ergebnisse der Europawahl 2019 nach

Schl. Nr.	Von den gültigen Stimmen entfielen auf															
	davon															
	Tier-schutz-allianz	Bündnis C	BIG	BGE	DIE DIREKTE!	DiEM25	Ill. Weg	Die Grauen	DIE RECHTE	DIE VIO-LETTEN	LIEBE	DIE FRAUEN	Graue Panther	LKR	MENSCH-LICHE WELT	NL
	Anzahl															
33	34	35	36	37	38	39	40	41	42	43	44	45	46	47	48	

Noch: Oberbayern

175 Landkreis Ebersberg

111	1	1	-	2	2	6	-	4	1	2	-	-	3	1	1	-
112	3	4	-	3	1	8	-	7	-	1	-	-	2	3	1	-
113	-	-	-	2	1	1	-	5	1	-	-	1	-	-	-	-
114	3	1	-	-	-	1	-	-	-	-	-	2	1	-	-	-
115	10	3	1	3	2	21	1	4	3	1	4	8	8	13	3	2
116	1	1	-	1	1	3	-	-	-	1	1	1	-	4	1	-
118	3	2	-	-	4	8	1	1	1	-	2	2	5	5	-	-
119	-	-	-	-	-	3	-	-	-	1	1	1	-	-	-	1
121	1	1	1	4	4	4	-	3	2	1	2	-	3	2	3	-
122	4	9	4	6	6	33	1	10	6	8	6	2	5	14	9	-
123	1	-	4	1	-	5	-	-	-	-	2	1	3	-	1	-
124	4	-	-	3	3	13	1	8	-	1	3	7	7	8	5	-
127	11	9	4	3	-	19	2	13	-	6	3	9	10	8	9	2
128	2	-	1	2	-	9	1	-	-	3	-	3	4	-	1	1
131	2	4	-	2	-	3	-	2	1	1	1	-	1	-	1	-
132	12	11	5	5	7	44	2	9	1	6	3	9	13	20	6	7
133	3	3	1	1	2	2	-	3	2	4	2	3	4	4	1	3
135	10	10	2	8	5	24	2	11	1	7	8	5	9	10	5	5
136	1	-	-	1	-	4	1	-	-	-	-	-	1	1	-	-
137	3	-	-	1	2	3	-	3	1	-	3	-	1	1	5	1
139	5	7	1	4	2	17	1	3	-	2	1	3	8	6	5	4
	80	66	24	52	42	231	13	86	20	45	42	57	88	100	57	26

176 Landkreis Eichstätt

111	1	1	1	-	-	2	1	1	1	1	2	-	1	1	-	1
112	2	1	-	-	-	4	-	3	-	2	2	2	9	2	-	-
114	4	10	-	2	5	6	-	3	1	3	2	6	4	6	2	-
116	-	-	-	-	3	2	-	-	-	-	-	-	-	1	2	-
118	5	-	-	-	1	4	-	2	1	2	1	1	2	2	1	-
120	1	3	-	1	-	4	1	7	1	1	1	2	3	-	-	-
121	-	4	4	-	1	3	-	1	-	-	-	2	2	-	1	-
122	-	1	-	1	-	-	-	3	-	-	-	-	3	-	1	-
123	2	12	12	4	-	39	5	1	1	3	3	6	5	6	4	4
124	1	2	-	-	-	1	-	5	-	-	-	2	1	1	-	1
126	3	4	5	-	-	12	2	3	-	10	4	2	6	5	3	5
129	4	1	2	-	-	3	1	4	1	-	-	2	1	1	5	-
131	2	-	1	-	-	4	1	3	-	-	-	-	1	2	-	-
132	-	1	-	-	-	-	1	3	-	3	2	2	1	1	-	-
137	-	-	-	-	2	2	-	3	-	1	1	1	-	-	-	-
138	2	2	2	1	2	3	-	6	1	-	-	1	4	4	2	1
139	6	-	5	-	5	8	3	10	2	-	1	2	5	1	-	1
143	1	6	3	5	2	5	-	5	1	2	-	1	4	1	1	-
147	2	-	-	-	-	1	-	4	-	-	1	-	-	-	3	-
148	2	-	-	-	-	-	-	1	-	-	-	-	-	1	-	-
149	4	1	-	-	1	2	-	4	-	-	-	-	-	1	-	1
150	1	-	-	-	-	-	1	1	-	-	-	1	1	1	-	-
153	1	-	-	2	-	-	-	1	-	2	-	4	1	-	-	2
155	-	-	-	-	1	2	-	1	2	-	1	-	-	1	1	-
160	5	-	4	2	-	4	-	1	1	1	-	4	-	1	2	-
161	-	4	2	2	-	1	-	2	-	-	-	1	4	1	1	-
164	1	1	4	-	-	3	-	2	-	1	-	-	-	1	-	-
165	-	-	1	-	1	3	-	2	-	-	1	2	-	1	-	-
166	3	2	-	-	4	3	-	1	-	-	1	1	-	1	2	-
167	-	4	-	-	-	3	-	4	1	2	3	4	3	-	-	1
	53	60	46	20	28	124	16	87	14	34	26	49	61	43	31	17

Regierungsbezirken, Kreisen und Gemeinden

					Schl. Nr.
ÖkoLinX	Die Humanisten	PARTEI FÜR DIE TIERE	Gesundheitsforschung	Volt	
Anzahl					
49	50	51	52	53	

Noch: Oberbayern

175					
1	6	4	4	14	111
2	–	–	3	16	112
–	1	–	–	9	113
1	–	1	1	1	114
5	6	8	7	42	115
–	1	2	1	5	116
2	1	2	3	14	118
–	–	1	1	5	119
4	4	1	1	10	121
–	14	6	5	81	122
2	2	1	1	11	123
2	10	7	4	41	124
2	5	7	5	72	127
–	1	2	1	9	128
2	4	2	2	10	131
–	9	12	11	106	132
1	5	1	3	19	133
4	10	18	4	60	135
–	1	–	1	5	136
2	2	3	4	19	137
1	10	4	3	57	139
31	92	82	65	606	

176					
1	2	3	1	5	111
–	8	4	3	4	112
2	3	6	3	12	114
–	1	2	1	5	116
–	2	2	2	8	118
–	5	3	2	15	120
–	–	–	3	1	121
–	2	–	2	3	122
5	13	4	14	41	123
–	1	1	2	4	124
6	6	5	9	26	126
1	1	1	5	17	129
1	1	1	2	–	131
3	–	1	2	3	132
1	1	2	–	6	137
–	3	3	–	16	138
2	3	3	8	17	139
1	4	1	2	9	143
–	–	–	–	6	147
–	4	1	2	4	148
–	–	–	2	2	149
–	–	–	1	2	150
–	–	4	1	10	153
–	–	1	–	1	155
1	2	2	–	7	160
–	2	1	4	1	161
–	2	–	–	5	164
–	1	–	1	3	165
1	–	–	2	–	166
–	1	9	2	9	167
25	68	60	76	242	

Noch: 1. Ergebnisse der Europawahl 2019 nach

Schl. Nr.	Gebiet	Wahlberechtigte	Wähler	Wahlbeteiligung in %	Ungültige Stimmen		Gültige Stimmen		Von den gültigen Stimmen entfielen auf									
					Anzahl	%	Anzahl	%	CSU		GRÜNE		SPD		AfD		FREIE WÄHLER	
									7	8	9	10	11	12	13	14	15	16
1	2	3	4	5	6	7	8	9	10	11	12	13	14	15	16			

Noch: Oberbayern

177 Landkreis Erding

112	Berglern	2 129	1 258	59,1	–	–	1 258	402	32,0	240	19,1	57	4,5	146	11,6	193	15,3
113	Bockhorn	3 052	2 020	66,2	5	0,2	2 015	897	44,5	298	14,8	104	5,2	196	9,7	215	10,7
114	Buch a.Buchrain	1 187	802	67,6	2	0,2	800	314	39,3	127	15,9	56	7,0	94	11,8	57	7,1
115	Dorfen, St	10 787	7 015	65,0	24	0,3	6 991	2 724	39,0	1 444	20,7	472	6,8	589	8,4	373	5,3
116	Eitting	1 961	1 149	58,6	5	0,4	1 144	501	43,8	175	15,3	54	4,7	119	10,4	107	9,4
117	Erding, GKSt	25 499	15 953	62,6	60	0,4	15 893	5 944	37,4	3 238	20,4	1 348	8,5	1 396	8,8	876	5,5
118	Finsing	3 454	2 133	61,8	4	0,2	2 129	894	42,0	374	17,6	134	6,3	201	9,4	171	8,0
119	Forstern	2 611	1 728	66,2	4	0,2	1 724	744	43,2	302	17,5	109	6,3	153	8,9	123	7,1
120	Fraunberg	2 672	1 712	64,1	2	0,1	1 710	804	47,0	248	14,5	66	3,9	171	10,0	149	8,7
121	Hohenpolding	1 229	731	59,5	1	0,1	730	383	52,5	87	11,9	36	4,9	72	9,9	65	8,9
122	Inning a.Holz	1 173	713	60,8	–	–	713	356	49,9	99	13,9	30	4,2	54	7,6	61	8,6
123	Isen, M	4 333	2 890	66,7	11	0,4	2 879	1 244	43,2	535	18,6	187	6,5	218	7,6	214	7,4
124	Kirchberg	824	459	55,7	2	0,4	457	219	47,9	55	12,0	13	2,8	58	12,7	38	8,3
126	Langenpreising	2 161	1 336	61,8	4	0,3	1 332	585	43,9	204	15,3	71	5,3	155	11,6	116	8,7
127	Lengdorf	2 129	1 269	59,6	4	0,3	1 265	521	41,2	213	16,8	81	6,4	127	10,0	105	8,3
130	Moosinning	4 405	2 767	62,8	8	0,3	2 759	1 165	42,2	432	15,7	138	5,0	346	12,5	228	8,3
131	Neuching	2 027	1 274	62,9	4	0,3	1 270	530	41,7	203	16,0	94	7,4	106	8,3	99	7,8
133	Oberding	4 342	2 700	62,2	8	0,3	2 692	1 185	44,0	468	17,4	129	4,8	249	9,2	201	7,5
134	Ottenhofen	1 446	1 063	73,5	2	0,2	1 061	391	36,9	223	21,0	77	7,3	75	7,1	87	8,2
135	Pastetten	1 975	1 304	66,0	1	0,1	1 303	560	43,0	223	17,1	74	5,7	105	8,1	94	7,2
137	Sankt Wolfgang	3 408	2 257	66,2	4	0,2	2 253	1 062	47,1	335	14,9	99	4,4	184	8,2	229	10,2
138	Steinkirchen	979	628	64,1	1	0,2	627	348	55,5	55	8,8	24	3,8	57	9,1	46	7,3
139	Taufkirchen (Vils)	7 267	4 310	59,3	13	0,3	4 297	2 051	47,7	507	11,8	248	5,8	446	10,4	295	6,9
142	Walpertskirchen	1 594	1 045	65,6	1	0,1	1 044	483	46,3	166	15,9	64	6,1	78	7,5	95	9,1
143	Wartenberg, M	3 930	2 386	60,7	3	0,1	2 383	965	40,5	413	17,3	154	6,5	241	10,1	186	7,8
144	Wörth	3 422	2 370	69,3	8	0,3	2 362	902	38,2	496	21,0	197	8,3	161	6,8	166	7,0
	Zusammen	99 996	63 272	63,3	181	0,3	63 091	26 174	41,5	11 160	17,7	4 116	6,5	5 797	9,2	4 589	7,3

178 Landkreis Freising

113	Allershausen	3 794	2 360	62,2	3	0,1	2 357	991	42,0	411	17,4	145	6,2	179	7,6	199	8,4
115	Attenkirchen	2 006	1 320	65,8	2	0,2	1 318	465	35,3	276	20,9	77	5,8	140	10,6	127	9,6
116	Au i.d.Hallertau, M	4 363	2 652	60,8	8	0,3	2 644	1 334	50,5	318	12,0	130	4,9	259	9,8	217	8,2
120	Eching	9 657	6 396	66,2	21	0,3	6 375	2 260	35,5	1 426	22,4	673	10,6	406	6,4	337	5,3
122	Rudelzhausen	2 530	1 651	65,3	7	0,4	1 644	858	52,2	181	11,0	77	4,7	158	9,6	127	7,7
123	Fahrenzhausen	3 501	2 224	63,5	6	0,3	2 218	813	36,7	402	18,1	125	5,6	226	10,2	251	11,3
124	Freising, GKSt	32 064	21 025	65,6	48	0,2	20 977	5 488	26,2	6 285	30,0	1 808	8,6	1 509	7,2	1 219	5,8
125	Gammelsdorf	1 099	663	60,3	1	0,2	662	339	51,2	85	12,8	28	4,2	70	10,6	50	7,6
129	Haag a.d.Amper	2 152	1 415	65,8	1	0,1	1 414	551	39,0	310	21,9	80	5,7	99	7,0	108	7,6
130	Hallbergmoos	7 113	4 158	58,5	9	0,2	4 149	1 547	37,3	774	18,7	282	6,8	395	9,5	362	8,7
132	Hörgertshausen	1 536	972	63,3	1	0,1	971	471	48,5	117	12,0	46	4,7	92	9,5	71	7,3
133	Hohenkammer	1 800	1 149	63,8	–	–	1 149	527	45,9	164	14,3	59	5,1	109	9,5	91	7,9
136	Kirchdorf a.d.Amper	2 290	1 460	63,8	1	0,1	1 459	624	42,8	237	16,2	58	4,0	129	8,8	147	10,1
137	Kranzberg	3 098	2 045	66,0	10	0,5	2 035	838	41,2	394	19,4	119	5,8	134	6,6	220	10,8
138	Langenbach	2 941	1 844	62,7	1	0,1	1 843	758	41,1	350	19,0	132	7,2	144	7,8	136	7,4
140	Marzling	2 374	1 577	66,4	7	0,4	1 570	489	31,1	445	28,3	104	6,6	102	6,5	136	8,7
142	Mauern	2 232	1 502	67,3	3	0,2	1 499	657	43,8	226	15,1	96	6,4	145	9,7	164	10,9
143	Moosburg a.d.Isar, St	12 585	7 765	61,7	21	0,3	7 744	2 922	37,7	1 567	20,2	655	8,5	729	9,4	468	6,0
144	Nandlstadt, M	3 784	2 250	59,5	2	0,1	2 248	1 084	48,2	291	12,9	107	4,8	263	11,7	167	7,4
145	Neufahrn b.Freising	12 535	7 787	62,1	26	0,3	7 761	2 780	35,8	1 612	20,8	677	8,7	638	8,2	533	6,9
150	Paunzhausen	1 196	711	59,4	1	0,1	710	248	34,9	105	14,8	31	4,4	83	11,7	117	16,5
155	Wang	1 875	1 210	64,5	4	0,3	1 206	515	42,7	215	17,8	65	5,4	118	9,8	89	7,4
156	Wolfersdorf	1 859	1 183	63,6	3	0,3	1 180	546	46,3	184	15,6	56	4,7	94	8,0	115	9,7
157	Zolling	3 342	2 184	65,4	7	0,3	2 177	1 003	46,1	363	16,7	108	5,0	193	8,9	199	9,1
	Zusammen	121 726	77 503	63,7	193	0,2	77 310	28 108	36,4	16 738	21,7	5 738	7,4	6 414	8,3	5 650	7,3

Regierungsbezirken, Kreisen und Gemeinden

Sonstige		Von den gültigen Stimmen entfielen auf														Schl. Nr.
		davon														
		FDP	DIE LINKE	ÖDP	BP	PIRA-TEN	Tier-schutz-partei	NPD	Die PARTEI	FAMILIE	Volks-abstim-mung	DKP	MLPD	SGP	TIER-SCHUTZ hier!	
Anzahl	%	Anzahl														
17	18	19	20	21	22	23	24	25	26	27	28	29	30	31	32	

Noch: Oberbayern

																177
220	17,5	41	25	46	18	4	20	2	13	3	1	-	-	2	3	112
305	15,1	49	29	70	30	8	16	1	34	7	7	-	-	-	2	113
152	19,0	35	4	43	17	4	12	-	12	2	-	-	-	-	-	114
1 389	19,9	157	163	370	148	54	81	10	161	31	7	1	1	-	18	115
188	16,4	29	21	38	24	4	11	1	18	9	1	-	-	-	6	116
3 091	19,4	625	389	755	169	83	203	17	299	60	12	3	5	3	32	117
355	16,7	86	25	63	31	7	38	2	32	9	1	-	-	-	6	118
293	17,0	60	19	57	42	10	26	2	24	7	1	1	-	-	3	119
272	15,9	49	19	66	32	7	26	3	21	11	1	-	-	-	6	120
87	11,9	12	9	17	6	4	7	-	14	1	-	-	-	-	2	121
113	15,8	26	8	26	14	-	10	-	12	-	-	-	-	-	2	122
481	16,7	70	52	123	44	19	34	3	57	10	2	1	1	-	3	123
74	16,2	17	3	24	14	-	3	-	4	1	-	-	-	-	1	124
201	15,1	30	14	51	40	6	12	-	10	3	1	-	-	-	4	126
218	17,2	36	18	61	34	7	22	1	11	4	-	-	-	-	-	127
450	16,3	110	36	97	42	15	26	-	44	9	3	-	-	-	8	130
238	18,7	50	23	51	22	5	17	1	28	5	4	-	-	-	1	131
460	17,1	96	53	101	37	11	24	3	49	10	-	1	1	-	6	133
208	19,6	31	16	63	19	7	12	1	25	6	2	-	-	-	2	134
247	19,0	32	35	36	33	6	15	2	36	8	2	-	1	-	1	135
344	15,3	48	32	95	44	10	27	-	26	15	-	1	-	-	6	137
97	15,5	18	7	21	14	-	7	-	5	5	-	1	-	-	1	138
750	17,5	129	83	198	77	27	38	4	87	12	3	-	-	1	11	139
158	15,1	20	20	46	12	5	14	-	11	5	-	-	-	-	1	142
424	17,8	93	61	65	25	13	30	2	38	17	2	-	-	-	8	143
440	18,6	68	43	95	42	15	29	5	55	6	3	-	1	1	3	144
11 255	17,8	2 017	1 207	2 678	1 030	331	760	60	1 126	256	53	9	10	7	136	

178

432	18,3	80	35	93	37	19	34	2	50	8	2	-	1	-	3	113
233	17,7	39	27	50	13	6	23	-	28	4	2	-	1	1	5	115
386	14,6	84	41	69	39	18	19	2	42	6	1	2	-	-	4	116
1 273	20,0	280	118	250	62	49	88	5	153	29	7	-	1	1	10	120
243	14,8	48	15	60	25	12	16	2	28	6	-	1	-	-	2	122
401	18,1	78	38	92	38	9	30	2	41	14	2	-	1	1	2	123
4 668	22,3	759	633	984	145	156	223	20	820	50	21	2	4	3	41	124
90	13,6	10	13	25	6	4	4	1	8	3	-	2	-	-	1	125
266	18,8	56	30	59	11	9	20	-	30	11	-	-	1	-	3	129
789	19,0	171	100	118	32	33	76	5	77	24	7	-	1	7	11	130
174	17,9	23	16	52	19	4	18	1	10	5	1	1	1	-	6	132
199	17,3	67	14	30	11	5	13	2	20	4	-	-	-	-	1	133
264	18,1	59	25	65	26	7	8	3	22	3	-	-	-	-	2	136
330	16,2	67	28	84	21	14	24	1	33	4	4	-	-	-	1	137
323	17,5	49	39	77	33	12	21	3	30	11	-	-	-	-	3	138
294	18,7	52	37	74	13	11	27	2	38	2	1	-	-	-	-	140
211	14,1	41	18	45	10	7	15	-	32	2	3	1	-	-	2	142
1 403	18,1	200	207	289	95	47	104	30	141	32	4	5	1	1	16	143
336	14,9	56	41	63	30	13	26	-	33	13	2	-	-	-	2	144
1 521	19,6	371	174	241	59	58	85	9	174	21	5	2	1	-	19	145
126	17,7	17	17	45	7	2	7	-	13	3	-	-	-	-	1	150
204	16,9	38	21	39	13	3	14	1	22	5	6	1	2	-	3	155
185	15,7	37	21	40	16	9	13	1	11	4	-	-	-	-	1	156
311	14,3	55	40	58	31	9	17	2	31	7	5	-	-	1	4	157
14 662	19,0	2 737	1 748	3 002	792	516	925	94	1 887	271	73	17	15	15	143	

Noch: 1. Ergebnisse der Europawahl 2019 nach

Schl. Nr.	Von den gültigen Stimmen entfielen auf															
	davon															
	Tier-schutz-allianz	Bündnis C	BIG	BGE	DIE DIREKTE!	DiEM25	Ill. Weg	Die Grauen	DIE RECHTE	DIE VIO-LETTEN	LIEBE	DIE FRAUEN	Graue Panther	LKR	MENSCH-LICHE WELT	NL
	Anzahl															
	33	34	35	36	37	38	39	40	41	42	43	44	45	46	47	48

Noch: Oberbayern

177 Landkreis Erding

112	3	-	-	-	1	4	-	2	-	2	1	1	4	-	2	1
113	1	3	1	2	3	2	-	4	-	1	1	3	2	4	2	-
114	4	-	-	-	1	3	-	-	-	1	-	1	-	-	-	-
115	5	17	2	11	2	18	2	13	5	5	6	6	2	5	2	1
116	1	-	-	-	1	2	1	2	1	-	2	1	-	-	2	1
117	25	18	20	7	12	44	1	29	3	7	5	21	26	36	8	8
118	4	1	-	-	2	4	2	6	-	-	2	5	-	-	-	1
119	4	1	-	-	-	1	-	2	1	1	-	1	2	1	3	1
120	6	-	-	-	-	1	-	2	-	2	2	2	3	2	-	-
121	-	-	-	-	-	7	-	-	-	1	-	-	-	-	-	-
122	1	1	-	1	-	2	-	-	-	1	2	4	-	-	-	-
123	-	2	4	1	2	4	1	9	2	1	1	2	1	8	-	2
124	1	-	-	1	-	-	-	-	1	1	-	-	-	-	-	-
126	1	-	-	2	-	3	-	1	-	1	1	-	2	4	1	-
127	2	-	-	-	1	4	1	4	1	-	2	-	2	2	-	1
130	2	-	1	-	2	5	1	4	2	1	2	4	2	2	3	1
131	1	1	-	2	-	6	-	4	-	1	-	-	1	1	1	1
133	1	3	2	1	1	9	-	1	2	4	1	3	3	3	3	-
134	-	1	1	-	-	3	-	-	-	1	2	-	-	2	1	-
135	2	-	-	-	-	4	1	3	-	-	-	2	3	2	1	1
137	-	-	-	2	1	2	-	4	1	1	-	4	7	2	1	-
138	2	-	-	-	-	-	-	1	1	1	-	1	2	1	-	-
139	6	12	1	1	1	8	-	6	1	3	2	5	1	4	2	-
142	2	-	-	-	-	4	-	1	-	1	2	1	-	-	1	-
143	4	-	1	2	1	4	1	8	-	3	1	3	3	4	1	2
144	7	3	1	-	1	9	1	2	-	1	5	2	4	4	2	2
	85	63	34	33	32	153	12	108	21	41	41	72	70	87	36	23

178 Landkreis Freising

113	2	5	2	1	3	5	1	3	2	3	4	5	2	4	1	1
115	1	1	-	4	2	1	-	3	-	-	-	1	3	2	-	-
116	4	1	1	1	2	9	1	2	-	-	1	3	2	2	-	1
120	3	7	14	4	3	22	3	7	1	2	2	6	13	5	7	3
122	3	2	-	-	1	5	2	1	-	-	4	2	1	-	-	-
123	3	-	1	-	2	6	1	6	2	1	-	-	4	4	-	3
124	19	25	70	23	9	108	1	21	6	7	14	19	27	28	15	13
125	3	-	-	-	-	-	-	-	-	1	-	-	3	2	-	-
129	1	2	1	-	-	5	-	-	-	-	1	1	2	1	-	2
130	10	-	8	3	5	12	-	6	2	3	1	8	8	6	1	3
132	1	-	-	1	-	1	-	2	-	-	-	-	2	-	-	-
133	1	2	1	1	2	2	-	-	-	-	-	-	6	-	1	-
136	1	2	-	3	-	8	1	3	-	2	1	1	3	2	1	-
137	2	-	-	-	-	6	-	3	-	1	1	1	2	3	1	1
138	3	2	3	-	1	4	1	4	2	2	3	1	1	3	1	-
140	2	1	2	1	-	6	-	-	-	-	-	2	-	-	2	-
142	2	-	1	3	-	6	-	-	1	-	2	1	3	5	-	1
143	8	8	17	6	11	24	3	4	5	9	2	7	13	20	8	4
144	3	2	-	2	4	11	-	2	3	-	2	2	5	6	-	1
145	11	3	21	4	4	34	5	9	1	4	4	12	19	10	8	2
150	-	-	-	-	-	-	-	1	1	-	-	-	1	1	-	-
155	2	-	1	2	1	4	-	1	-	-	3	-	4	2	2	1
156	1	-	-	-	-	5	-	-	1	1	-	1	3	1	-	4
157	5	1	-	2	1	8	1	-	1	1	3	1	-	5	1	-
	91	64	143	61	51	292	20	78	28	37	48	74	127	112	49	40

Regierungsbezirken, Kreisen und Gemeinden

ÖkoLinX	Die Humanisten	PARTEI FÜR DIE TIERE	Gesundheitsforschung	Volt	Schl. Nr.
Anzahl					
49	50	51	52	53	

Noch: Oberbayern

					177
2	5	3	-	11	112
1	4	5	2	11	113
1	1	2	2	7	114
6	18	9	11	41	115
-	3	3	4	2	116
5	22	24	15	100	117
4	-	4	3	17	118
-	1	2	-	20	119
2	2	1	2	4	120
-	-	2	4	1	121
-	-	-	2	1	122
1	1	4	4	12	123
-	-	-	-	2	124
-	3	3	3	5	126
-	-	2	-	2	127
1	2	4	4	17	130
-	3	1	2	6	131
-	6	4	4	17	133
-	2	2	2	7	134
-	1	4	5	11	135
-	2	3	2	8	137
-	1	2	1	5	138
2	7	6	3	9	139
-	2	3	1	6	142
2	8	4	6	12	143
-	6	4	2	18	144
27	100	101	84	352	

					178
1	3	8	-	12	113
-	3	2	3	8	115
-	4	3	7	15	116
7	19	6	9	77	120
-	3	2	1	1	122
-	3	5	3	9	123
12	86	25	18	261	124
-	1	-	1	2	125
2	2	3	2	11	129
3	13	7	6	22	130
1	1	3	3	2	132
-	3	2	2	9	133
1	6	1	2	6	136
1	6	4	2	15	137
2	4	-	3	5	138
1	3	1	2	14	140
-	3	1	1	5	142
4	13	12	7	46	143
-	2	3	3	6	144
3	26	8	12	102	145
-	3	-	2	5	150
1	3	4	1	4	155
3	2	-	1	9	156
-	1	2	1	17	157
42	213	102	92	663	

Noch: 1. Ergebnisse der Europawahl 2019 nach

Schl. Nr.	Gebiet	Wahlberechtigte	Wähler	Wahlbeteiligung in %	Ungültige Stimmen		Gültige Stimmen		Von den gültigen Stimmen entfielen auf									
									CSU		GRÜNE		SPD		AfD		FREIE WÄHLER	
					Anzahl	%	Anzahl	%	Anzahl	%	Anzahl	%	Anzahl	%	Anzahl	%	Anzahl	%
		1	2	3	4	5	6	7	8	9	10	11	12	13	14	15	16	

Noch: Oberbayern

179 Landkreis Fürstfeldbruck

111	Adelshofen	1 335	880	65,9	–	–	880	393	44,7	152	17,3	58	6,6	68	7,7	68	7,7
113	Alling	2 900	2 078	71,7	9	0,4	2 069	846	40,9	386	18,7	134	6,5	172	8,3	197	9,5
114	Althegnenberg	1 533	997	65,0	4	0,4	993	359	36,2	199	20,0	73	7,4	78	7,9	90	9,1
117	Egenhofen	2 616	1 665	63,6	7	0,4	1 658	780	47,0	251	15,1	97	5,9	116	7,0	150	9,0
118	Eichenau	9 060	6 642	73,3	18	0,3	6 624	2 346	35,4	1 648	24,9	732	11,1	459	6,9	283	4,3
119	Emmering	4 886	3 314	67,8	8	0,2	3 306	1 296	39,2	664	20,1	264	8,0	253	7,7	246	7,4
121	Fürstfeldbruck, GKSt	24 890	15 483	62,2	27	0,2	15 456	5 494	35,5	3 434	22,2	1 440	9,3	1 285	8,3	669	4,3
123	Germering, GKSt	27 344	18 330	67,0	30	0,2	18 300	6 663	36,4	4 101	22,4	1 965	10,7	1 367	7,5	822	4,5
125	Grafrath	2 896	2 082	71,9	1	–	2 081	664	31,9	610	29,3	182	8,7	122	5,9	92	4,4
126	Gröbenzell	14 812	10 898	73,6	27	0,2	10 871	4 019	37,0	2 893	26,6	1 069	9,8	702	6,5	385	3,5
128	Hattenhofen	1 139	734	64,4	2	0,3	732	347	47,4	101	13,8	49	6,7	57	7,8	39	5,3
130	Jesenwang	1 181	802	67,9	1	0,1	801	378	47,2	148	18,5	56	7,0	52	6,5	64	8,0
131	Kottgeisering	1 232	909	73,8	1	0,1	908	348	38,3	224	24,7	45	5,0	60	6,6	36	4,0
132	Landsberied	1 234	883	71,6	–	–	883	428	48,5	172	19,5	45	5,1	48	5,4	67	7,6
134	Maisach	10 427	6 951	66,7	15	0,2	6 936	2 692	38,8	1 413	20,4	589	8,5	548	7,9	550	7,9
136	Mammendorf	3 620	2 367	65,4	20	0,8	2 347	936	39,9	506	21,6	165	7,0	156	6,6	201	8,6
137	Mittelstetten	1 322	906	68,5	5	0,6	901	424	47,1	140	15,5	63	7,0	83	9,2	61	6,8
138	Moorenweis	3 180	2 059	64,7	7	0,3	2 052	950	46,3	339	16,5	108	5,3	154	7,5	161	7,8
140	Oberschweinbach	1 278	772	60,4	1	0,1	771	332	43,1	135	17,5	43	5,6	83	10,8	60	7,8
142	Olching, St	19 663	12 868	65,4	42	0,3	12 826	4 745	37,0	2 943	22,9	1 242	9,7	958	7,5	674	5,3
145	Puchheim, St	14 295	9 783	68,4	13	0,1	9 770	3 504	35,9	2 357	24,1	1 108	11,3	706	7,2	461	4,7
147	Schöngeising	1 499	1 112	74,2	1	0,1	1 111	402	36,2	274	24,7	103	9,3	58	5,2	68	6,1
149	Türkenfeld	2 837	2 013	71,0	–	–	2 013	789	39,2	516	25,6	168	8,3	109	5,4	106	5,3
	Zusammen	155 179	104 528	67,4	239	0,2	104 289	39 135	37,5	23 606	22,6	9 798	9,4	7 694	7,4	5 550	5,3

180 Landkreis Garmisch-Partenkirchen

112	Bad Kohlgrub	2 071	1 210	58,4	4	0,3	1 206	546	45,3	205	17,0	72	6,0	94	7,8	81	6,7
113	Bad Bayersoien	978	604	61,8	1	0,2	603	286	47,4	67	11,1	26	4,3	48	8,0	62	10,3
114	Eschenlohe	1 251	769	61,5	–	–	769	356	46,3	95	12,4	47	6,1	85	11,1	67	8,7
115	Ettal	494	323	65,4	3	0,9	320	159	49,7	42	13,1	11	3,4	29	9,1	27	8,4
116	Farchant	2 818	2 034	72,2	21	1,0	2 013	971	48,2	211	10,5	119	5,9	230	11,4	172	8,5
117	Garmisch-Partenkirchen, M ..	19 240	12 013	62,4	56	0,5	11 957	5 823	48,7	1 870	15,6	733	6,1	1 248	10,4	526	4,4
118	Grainau	2 569	1 584	61,7	2	0,1	1 582	872	55,1	219	13,8	91	5,8	130	8,2	72	4,6
119	Großweil	1 154	753	65,3	3	0,4	750	353	47,1	107	14,3	36	4,8	46	6,1	81	10,8
122	Krün	1 482	953	64,3	3	0,3	950	575	60,5	91	9,6	49	5,2	101	10,6	45	4,7
123	Mittenwald, M	5 756	3 267	56,8	5	0,2	3 262	1 829	56,1	358	11,0	169	5,2	280	8,6	241	7,4
124	Murnau a.Staffelsee, M	9 043	6 164	68,2	14	0,2	6 150	2 370	38,5	1 383	22,5	469	7,6	397	6,5	243	4,0
125	Oberammergau	3 927	2 287	58,2	8	0,3	2 279	880	38,6	475	20,8	139	6,1	167	7,3	217	9,5
126	Oberau	2 344	1 296	55,3	1	0,1	1 295	610	47,1	175	13,5	104	8,0	115	8,9	97	7,5
127	Ohlstadt	2 610	1 621	62,1	6	0,4	1 615	743	46,0	272	16,8	95	5,9	130	8,0	79	4,9
128	Riegsee	968	624	64,5	1	0,2	623	271	43,5	120	19,3	31	5,0	36	5,8	46	7,4
129	Saulgrub	1 306	838	64,2	4	0,5	834	399	47,8	107	12,8	34	4,1	75	9,0	89	10,7
131	Schwaigen	513	344	67,1	1	0,3	343	123	35,9	71	20,7	20	5,8	17	5,0	37	10,8
132	Seehausen a.Staffelsee	1 836	1 288	70,2	3	0,2	1 285	502	39,1	322	25,1	80	6,2	81	6,3	62	4,8
133	Spatzenhausen	608	392	64,5	3	0,8	389	207	53,2	33	8,5	20	5,1	27	6,9	27	6,9
134	Uffing a.Staffelsee	2 376	1 731	72,9	5	0,3	1 726	654	37,9	401	23,2	124	7,2	90	5,2	107	6,2
135	Unterammergau	1 225	705	57,6	4	0,6	701	324	46,2	94	13,4	30	4,3	63	9,0	82	11,7
136	Wallgau	1 153	659	57,2	4	0,6	655	425	64,9	67	10,2	15	2,3	43	6,6	38	5,8
	Zusammen	65 722	41 459	63,1	152	0,4	41 307	19 278	46,7	6 785	16,4	2 514	6,1	3 532	8,6	2 498	6,0

Regierungsbezirken, Kreisen und Gemeinden

Sonstige		Von den gültigen Stimmen entfielen auf														Schl. Nr.
		davon														
		FDP	DIE LINKE	ÖDP	BP	PIRA-TEN	Tier-schutz-partei	NPD	Die PARTEI	FAMILIE	Volks-abstim-mung	DKP	MLPD	SGP	TIER-SCHUTZ hier!	
Anzahl	%	Anzahl														
17	18	19	20	21	22	23	24	25	26	27	28	29	30	31	32	

Noch: Oberbayern

																179
141	16,0	25	8	29	19	2	20	1	8	4	1	-	-	-	1	111
334	16,1	87	33	67	19	16	22	2	27	6	1	-	-	-	6	113
194	19,5	33	15	51	21	5	21	1	15	6	-	1	1	-	2	114
264	15,9	52	29	48	28	7	26	3	20	9	1	-	-	-	4	117
1 156	17,5	324	114	255	34	42	57	8	114	21	5	1	-	1	8	118
583	17,6	123	63	127	34	21	44	4	67	10	1	1	-	-	4	119
3 134	20,3	644	366	611	150	115	217	21	376	63	19	2	3	-	30	121
3 382	18,5	707	451	632	143	153	227	19	369	53	17	6	-	1	33	123
411	19,8	84	51	100	23	13	30	-	37	4	4	1	1	-	1	125
1 803	16,6	458	222	348	75	64	102	5	165	23	3	2	1	1	15	126
139	19,0	32	16	22	9	4	13	2	12	6	1	1	-	-	-	128
103	12,9	23	10	14	10	2	4	2	12	5	2	-	-	-	1	130
195	21,5	42	15	44	7	8	14	1	26	7	-	-	-	-	1	131
123	13,9	28	11	26	6	-	9	-	14	5	2	-	-	-	1	132
1 144	16,5	236	125	225	80	46	85	7	115	22	2	2	3	-	11	134
383	16,3	63	50	61	36	13	24	4	64	8	1	-	-	-	5	136
130	14,4	27	18	19	16	2	15	-	13	2	-	-	-	-	1	137
340	16,6	98	32	46	40	5	20	5	33	13	-	-	-	-	6	138
118	15,3	22	13	24	11	5	9	-	14	6	-	-	1	-	2	140
2 264	17,7	552	217	401	112	77	140	12	278	53	13	1	3	1	14	142
1 634	16,7	383	181	318	73	52	124	6	155	29	7	-	1	1	14	145
206	18,5	41	22	54	11	8	20	-	14	2	1	-	-	-	2	147
325	16,1	46	40	81	16	13	18	2	42	4	5	-	-	-	4	149
18 506	17,7	4 130	2 102	3 603	973	673	1 261	105	1 990	361	86	18	14	5	166	

180

208	17,2	34	9	80	17	5	16	5	10	8	4	-	-	-	1	112
114	18,9	25	9	36	3	1	9	2	8	1	1	-	-	-	-	113
119	15,5	21	10	26	26	2	12	1	4	2	-	-	-	-	1	114
52	16,3	4	5	19	11	-	1	-	3	-	-	1	-	-	3	115
310	15,4	67	27	47	40	6	32	6	14	9	6	-	-	-	12	116
1 757	14,7	503	163	279	197	39	121	12	112	36	15	1	-	-	25	117
198	12,5	57	16	25	20	3	16	-	14	7	2	-	1	-	3	118
127	16,9	13	6	44	18	2	10	-	10	3	1	1	-	-	2	119
89	9,4	15	7	19	17	4	8	2	2	-	1	-	-	-	1	122
385	11,8	83	41	55	37	3	21	7	25	9	3	1	-	-	6	123
1 288	20,9	255	161	439	43	22	60	6	100	26	8	2	-	-	10	124
401	17,6	63	47	140	19	5	26	-	39	4	-	-	-	1	6	125
194	15,0	38	21	35	37	5	11	3	16	5	1	1	-	-	1	126
296	18,3	40	30	105	32	7	17	-	17	3	2	1	-	-	1	127
119	19,1	14	9	63	4	1	6	-	3	4	1	-	-	-	-	128
130	15,6	13	15	64	9	2	4	1	5	3	-	-	-	-	-	129
75	21,9	19	4	29	4	-	4	-	7	-	-	-	-	-	-	131
238	18,5	43	23	93	10	3	16	2	21	-	1	-	-	-	2	132
75	19,3	14	9	24	10	3	-	-	1	-	1	-	1	-	-	133
350	20,3	61	28	172	13	-	17	-	13	5	2	-	-	-	3	134
108	15,4	14	11	39	10	1	6	-	6	1	1	-	-	-	-	135
67	10,2	22	7	4	8	-	11	-	4	1	2	-	-	-	1	136
6 700	16,2	1 418	658	1 837	585	114	424	47	434	127	52	8	2	1	78	

Noch: 1. Ergebnisse der Europawahl 2019 nach

Schl. Nr.	Von den gültigen Stimmen entfielen auf															
	davon															
	Tier-schutz-allianz	Bündnis C	BIG	BGE	DIE DIREKTE!	DIEM25	Ill. Weg	Die Grauen	DIE RECHTE	DIE VIO-LETTEN	LIEBE	DIE FRAUEN	Graue Panther	LKR	MENSCH-LICHE WELT	NL
	Anzahl															
	33	34	35	36	37	38	39	40	41	42	43	44	45	46	47	48

Noch: Oberbayern

179 Landkreis Fürstenfeldbruck

111	1	1	-	-	-	1	2	2	-	2	2	1	2	-	-	-
113	2	1	-	1	-	3	1	1	-	-	3	1	2	6	-	1
114	5	-	-	1	-	1	-	2	-	-	3	-	-	-	-	-
117	-	3	1	1	-	5	2	1	4	2	1	1	2	-	-	-
118	6	9	3	9	3	28	1	16	-	4	1	4	5	7	4	4
119	9	2	1	2	-	11	2	3	1	-	-	3	2	1	-	-
121	23	20	35	11	8	39	5	22	6	15	13	12	34	18	17	5
123	35	23	26	18	4	66	2	26	9	14	8	13	22	22	12	10
125	3	-	1	-	2	13	-	-	1	-	-	-	2	5	2	2
126	14	16	3	10	4	43	-	10	2	3	4	5	15	18	12	5
128	-	-	-	2	-	1	-	1	2	1	-	-	-	3	-	-
130	-	4	1	-	-	2	-	2	-	1	-	1	-	1	2	-
131	-	-	-	2	1	2	-	-	-	1	1	4	-	3	-	-
132	3	-	-	-	-	1	-	1	-	-	-	-	6	2	1	-
134	8	6	10	2	5	24	1	7	1	4	1	7	14	7	4	3
136	5	2	1	-	1	5	-	3	-	1	1	3	-	5	-	-
137	-	1	-	-	-	2	-	1	-	-	-	-	-	5	1	-
138	3	-	-	-	2	6	1	2	1	2	-	1	3	2	2	-
140	-	1	2	-	-	-	-	-	-	-	1	2	-	-	-	1
142	17	29	10	3	12	38	2	20	2	12	11	14	24	23	11	7
145	16	15	8	6	9	36	2	9	-	8	3	8	9	14	9	3
147	2	1	-	-	-	1	-	-	2	3	1	-	2	-	-	1
149	4	1	-	-	1	8	-	4	1	1	1	-	2	2	3	-
	156	135	102	68	52	336	21	133	32	74	52	83	145	146	80	42

180 Landkreis Garmisch-Partenkirchen

112	2	1	-	1	-	-	-	1	-	-	3	-	3	-	1	-
113	-	1	-	-	-	-	-	-	1	-	1	-	2	3	-	-
114	-	3	-	-	2	-	-	-	-	-	-	-	3	-	-	-
115	-	2	-	-	-	-	-	-	-	-	-	-	-	1	-	-
116	2	3	-	2	1	9	2	2	2	1	2	3	4	1	3	1
117	18	15	6	10	7	23	2	14	3	8	7	11	8	20	3	1
118	1	3	-	2	1	3	-	-	1	1	-	1	2	-	2	-
119	2	-	-	-	-	-	-	1	-	-	-	1	-	-	-	-
122	1	-	-	-	1	2	-	-	-	-	-	-	-	1	2	-
123	8	-	-	-	2	10	2	4	-	5	10	4	4	3	2	1
124	6	3	2	2	6	26	-	7	3	4	3	13	5	5	4	3
125	1	3	1	2	-	2	3	-	-	1	2	1	5	5	-	-
126	1	-	2	-	-	3	-	2	-	1	-	2	-	1	-	-
127	1	-	-	1	2	9	-	1	-	1	-	2	2	4	2	1
128	1	-	-	1	-	3	-	-	-	-	-	1	1	-	-	-
129	2	1	-	-	-	1	1	1	-	1	1	2	-	1	-	-
131	1	-	-	-	-	1	-	-	-	-	-	-	-	-	-	-
132	2	-	-	-	1	6	-	-	-	-	2	1	-	1	-	-
133	-	-	1	-	1	1	-	-	-	1	-	-	-	-	2	1
134	-	-	-	1	1	11	-	-	-	2	-	2	2	1	1	-
135	2	-	-	1	-	-	-	-	1	-	-	-	-	-	-	-
136	-	-	-	-	-	1	-	-	1	-	1	-	-	1	-	-
	51	35	12	23	25	111	10	33	12	26	33	44	41	48	22	8

Regierungsbezirken, Kreisen und Gemeinden

ÖkoLinX	Die Humanisten	PARTEI FÜR DIE TIERE	Gesundheitsforschung	Volt	Schl. Nr.
Anzahl					
49	50	51	52	53	

Noch: Oberbayern

179

–	2	1	2	4	111
4	2	4	1	15	113
–	2	3	–	5	114
–	1	3	1	8	117
–	11	9	6	42	118
3	10	3	5	26	119
6	36	38	20	134	121
9	29	34	17	172	123
3	4	3	2	19	125
11	25	12	6	101	126
–	1	4	2	4	128
–	1	–	–	3	130
2	–	1	–	13	131
–	1	2	–	4	132
3	14	9	6	49	134
–	2	6	5	14	136
–	–	–	–	7	137
1	2	3	1	10	138
–	–	–	1	3	140
8	25	21	11	90	142
3	26	14	6	86	145
–	4	2	2	10	147
–	6	5	3	12	149
53	204	177	97	831	

180

–	–	1	2	4	112
2	–	3	1	5	113
–	–	–	1	5	114
–	–	1	–	1	115
–	–	–	2	4	116
9	21	20	4	44	117
3	1	1	1	11	118
4	1	3	–	5	119
–	–	1	3	2	122
1	5	12	5	16	123
7	5	9	2	41	124
7	1	5	2	10	125
1	–	1	1	5	126
–	3	–	3	9	127
1	–	2	1	3	128
–	–	1	–	2	129
–	–	–	1	4	131
–	3	–	2	6	132
–	–	1	1	3	133
3	–	2	–	10	134
–	3	2	5	5	135
–	1	1	–	1	136
38	44	66	37	196	

Noch: 1. Ergebnisse der Europawahl 2019 nach

Schl. Nr.	Gebiet	Wahlberechtigte	Wähler	Wahlbeteiligung in %	Ungültige Stimmen		Gültige Stimmen		Von den gültigen Stimmen entfielen auf									
					Anzahl		%		CSU		GRÜNE		SPD		AfD		FREIE WÄHLER	
					4	5	6	7	8	9	10	11	12	13	14	15	16	

Noch: Oberbayern

181 Landkreis Landsberg am Lech

111	Apfeldorf	903	566	62,7	1	0,2	565	276	48,8	98	17,3	32	5,7	35	6,2	40	7,1
113	Denklingen	2 142	1 302	60,8	3	0,2	1 299	611	47,0	172	13,2	63	4,8	148	11,4	72	5,5
114	Dießen am Ammersee, M	8 195	5 817	71,0	6	0,1	5 811	1 966	33,8	1 706	29,4	504	8,7	303	5,2	253	4,4
115	Eching am Ammersee	1 354	1 032	76,2	—	—	1 032	444	43,0	244	23,6	78	7,6	55	5,3	40	3,9
116	Egling a.d.Paar	1 763	1 185	67,2	2	0,2	1 183	503	42,5	174	14,7	55	4,6	80	6,8	50	4,2
118	Eresing	1 459	1 102	75,5	3	0,3	1 099	427	38,9	299	27,2	74	6,7	57	5,2	48	4,4
120	Finning	1 476	1 177	79,7	12	1,0	1 165	474	40,7	327	28,1	70	6,0	64	5,5	39	3,3
121	Fuchstal	2 971	1 927	64,9	4	0,2	1 923	770	40,0	376	19,6	140	7,3	148	7,7	116	6,0
122	Geltendorf	4 285	2 983	69,6	6	0,2	2 977	1 107	37,2	719	24,2	232	7,8	232	7,8	140	4,7
123	Greifenberg	1 703	1 158	68,0	3	0,3	1 155	459	39,7	309	26,8	84	7,3	69	6,0	41	3,5
124	Hofstetten	1 488	979	65,8	1	0,1	978	434	44,4	193	19,7	58	5,9	67	6,9	51	5,2
126	Hurlach	1 342	796	59,3	3	0,4	793	348	43,9	110	13,9	25	3,2	92	11,6	57	7,2
127	Igling	1 915	1 219	63,7	2	0,2	1 217	477	39,2	276	22,7	81	6,7	93	7,6	93	7,6
128	Kaufering, M	7 809	4 979	63,8	16	0,3	4 963	1 860	37,5	1 081	21,8	425	8,6	482	9,7	177	3,6
129	Kinsau	829	508	61,3	3	0,6	505	197	39,0	90	17,8	30	5,9	31	6,1	31	6,1
130	Landsberg am Lech, GKSt	20 995	13 052	62,2	34	0,3	13 018	4 511	34,7	3 472	26,7	1 084	8,3	1 022	7,9	440	3,4
131	Obermeitingen	1 324	754	56,9	3	0,4	751	346	46,1	111	14,8	45	6,0	67	8,9	44	5,9
132	Penzing	2 871	1 911	66,6	5	0,3	1 906	848	44,5	396	20,8	100	5,2	186	9,8	82	4,3
133	Vilgertshofen	2 105	1 306	62,0	6	0,5	1 300	556	42,8	249	19,2	89	6,8	103	7,9	73	5,6
134	Prittriching	1 954	1 309	67,0	3	0,2	1 306	655	50,2	168	12,9	79	6,0	109	8,3	72	5,5
135	Reichling	1 330	886	66,6	1	0,1	885	437	49,4	170	19,2	26	2,9	71	8,0	38	4,3
137	Rott	1 295	787	60,8	—	—	787	265	33,7	162	20,6	53	6,7	75	9,5	50	6,4
138	Scheuring	1 488	933	62,7	1	0,1	932	424	45,5	156	16,7	56	6,0	63	6,8	57	6,1
139	Schondorf am Ammersee	2 982	2 202	73,8	3	0,1	2 199	801	36,4	674	30,7	182	8,3	117	5,3	47	2,1
140	Schwifting	790	509	64,4	1	0,2	508	178	35,0	125	24,6	31	6,1	49	9,6	33	6,5
141	Pürgen	2 792	1 823	65,3	3	0,2	1 820	735	40,4	439	24,1	123	6,8	115	6,3	94	5,2
142	Thaining	819	546	66,7	1	0,2	545	226	41,5	110	20,2	31	5,7	47	8,6	27	5,0
143	Unterdießen	1 157	908	78,5	4	0,4	904	379	41,9	162	17,9	45	5,0	55	6,1	73	8,1
144	Utting am Ammersee	3 407	2 637	77,4	3	0,1	2 634	908	34,5	849	32,2	213	8,1	114	4,3	73	2,8
145	Weil	2 950	1 989	67,4	3	0,2	1 986	895	45,1	356	17,9	101	5,1	142	7,2	113	5,7
146	Windach	2 894	2 083	72,0	3	0,1	2 080	679	32,6	643	30,9	154	7,4	90	4,3	86	4,1
	Zusammen	90 787	60 365	66,5	139	0,2	60 226	23 196	38,5	14 416	23,9	4 363	7,2	4 381	7,3	2 650	4,4

182 Landkreis Miesbach

111	Bad Wiessee	3 561	2 308	64,8	5	0,2	2 303	1 190	51,7	378	16,4	124	5,4	182	7,9	99	4,3
112	Bayrischzell	1 219	763	62,6	1	0,1	762	379	49,7	127	16,7	42	5,5	56	7,3	50	6,6
114	Fischbachau	4 507	2 621	58,2	8	0,3	2 613	1 253	48,0	341	13,1	144	5,5	229	8,8	236	9,0
116	Gmund a.Tegernsee	4 669	3 020	64,7	11	0,4	3 009	1 482	49,3	518	17,2	173	5,7	196	6,5	191	6,3
119	Hausham	5 815	3 310	56,9	15	0,5	3 295	1 298	39,4	497	15,1	343	10,4	318	9,7	244	7,4
120	Holzkirchen, M	11 819	8 227	69,6	13	0,2	8 214	3 082	37,5	2 096	25,5	703	8,6	501	6,1	360	4,4
123	Irschenberg	2 278	1 844	80,9	10	0,5	1 834	954	52,0	187	10,2	90	4,9	150	8,2	161	8,8
124	Kreuth	2 667	1 684	63,1	3	0,2	1 681	920	54,7	228	13,6	102	6,1	111	6,6	88	5,2
125	Miesbach, St	8 344	5 122	61,4	17	0,3	5 105	2 055	40,3	944	18,5	421	8,2	454	8,9	304	6,0
127	Otterfing	3 477	2 492	71,7	5	0,2	2 487	1 001	40,2	561	22,6	194	7,8	172	6,9	122	4,9
129	Rottach-Egern	4 499	2 986	66,4	5	0,2	2 981	1 728	58,0	334	11,2	144	4,8	194	6,5	133	4,5
131	Schliersee, M	5 296	3 267	61,7	14	0,4	3 253	1 462	44,9	602	18,5	233	7,2	254	7,8	174	5,3
132	Tegernsee, St	2 677	1 763	65,9	2	0,1	1 761	883	50,1	285	16,2	126	7,2	120	6,8	72	4,1
133	Valley	2 501	1 727	69,1	3	0,2	1 724	803	46,6	290	16,8	114	6,6	107	6,2	121	7,0
134	Waakirchen	4 432	2 974	67,1	3	0,1	2 971	1 343	45,2	443	14,9	224	7,5	210	7,1	215	7,2
136	Wargau	2 907	1 915	65,9	7	0,4	1 908	870	45,6	334	17,5	97	5,1	132	6,9	139	7,3
137	Weyarn	2 848	1 843	64,7	1	0,1	1 842	783	42,5	354	19,2	161	8,7	152	8,3	81	4,4
	Zusammen	73 516	47 866	65,1	123	0,3	47 743	21 486	45,0	8 519	17,8	3 435	7,2	3 538	7,4	2 790	5,8

Regierungsbezirken, Kreisen und Gemeinden

Sonstige		Von den gültigen Stimmen entfielen auf														Schl. Nr.
		davon														
		FDP	DIE LINKE	ÖDP	BP	PIRA-TEN	Tier-schutz-partei	NPD	Die PARTEI	FAMILIE	Volks-abstim-mung	DKP	MLPD	SGP	TIER-SCHUTZ hier!	
Anzahl	%	Anzahl														
17	18	19	20	21	22	23	24	25	26	27	28	29	30	31	32	

Noch: Oberbayern

																181
84	14,9	10	7	26	11	-	5	-	7	5	-	-	-	-	3	111
233	17,9	44	28	61	36	2	17	1	13	5	1	-	-	-	1	113
1 079	18,6	240	141	238	57	14	58	5	131	12	4	-	-	2	10	114
171	16,6	39	11	33	12	2	14	-	8	9	1	-	-	-	2	115
321	27,1	40	16	136	51	9	14	-	25	1	-	-	-	-	3	116
194	17,7	14	23	69	11	8	3	-	23	5	1	-	-	-	2	118
191	16,4	26	20	54	12	4	15	-	25	5	-	-	-	-	-	120
373	19,4	53	38	86	46	13	17	3	45	5	1	1	-	1	7	121
547	18,4	75	70	137	38	12	39	3	77	13	1	-	-	-	2	122
193	16,7	63	14	44	12	4	7	3	20	3	-	-	-	-	1	123
175	17,9	28	18	42	15	6	17	-	18	6	1	-	-	-	2	124
161	20,3	29	9	49	17	3	13	1	14	6	1	-	-	-	-	126
197	16,2	39	29	55	7	6	23	2	11	4	3	-	-	-	2	127
938	18,9	151	100	256	49	44	66	1	87	20	3	-	-	-	11	128
126	25,0	16	17	19	19	2	15	2	18	3	1	-	-	-	2	129
2 489	19,1	523	347	543	106	84	139	9	274	43	9	4	-	1	16	130
138	18,4	23	7	28	13	2	4	1	18	10	-	-	-	-	3	131
294	15,4	43	30	53	29	19	22	3	25	4	3	1	-	2	6	132
230	17,7	40	26	41	28	6	21	4	20	3	3	-	-	-	1	133
223	17,1	31	15	66	32	5	16	2	23	1	-	-	-	2	3	134
143	16,2	20	19	47	15	2	9	-	7	6	-	-	1	-	-	135
182	23,1	18	14	75	15	3	14	8	6	3	2	-	1	-	2	137
176	18,9	35	16	33	17	8	13	-	17	5	3	-	-	-	3	138
378	17,2	128	35	73	8	6	16	-	48	3	1	-	-	-	-	139
92	18,1	18	14	22	11	4	5	-	3	1	-	-	-	1	-	140
314	17,3	59	42	61	25	11	30	1	28	11	-	-	-	-	2	141
104	19,1	17	9	23	17	8	8	2	10	3	-	-	-	-	1	142
190	21,0	31	20	42	17	4	16	1	24	3	3	1	-	-	7	143
477	18,1	115	50	102	24	10	31	2	54	2	3	-	-	-	1	144
379	19,1	51	47	88	41	11	28	4	41	13	-	-	-	-	5	145
428	20,6	99	37	95	17	11	25	2	50	7	3	-	-	-	10	146
11 220	18,6	2 118	1 269	2 697	808	323	720	60	1 170	220	48	7	2	9	108	

																182
330	14,3	104	45	28	30	5	33	3	12	13	2	-	-	-	7	111
108	14,2	29	11	14	17	2	8	1	5	4	4	-	-	-	-	112
410	15,7	66	30	98	65	9	35	2	32	6	3	-	-	-	5	114
449	14,9	132	23	77	28	10	41	2	39	9	2	2	-	1	10	116
595	18,1	77	67	92	83	24	57	7	50	9	7	-	-	-	6	119
1 472	17,9	343	147	316	124	38	84	6	120	21	13	-	-	-	11	120
292	15,9	48	16	66	55	2	24	3	18	1	2	-	1	1	2	123
232	13,8	67	15	41	30	2	12	-	13	7	-	1	-	1	-	124
927	18,2	184	117	183	96	40	70	5	86	14	4	-	-	1	7	125
437	17,6	103	45	93	32	12	27	2	37	10	2	3	1	-	3	127
448	15,0	192	33	66	28	3	29	3	35	3	1	-	-	-	4	129
528	16,2	135	68	82	29	12	35	9	47	6	-	1	-	1	5	131
275	15,6	107	25	34	16	1	18	-	11	5	1	-	-	-	3	132
289	16,8	45	22	66	31	11	13	6	34	4	1	-	-	-	2	133
536	18,0	137	38	81	72	11	34	1	57	16	2	-	1	-	3	134
336	17,6	77	23	82	48	5	15	2	29	5	1	-	-	-	1	136
311	16,9	61	26	88	31	5	21	-	26	5	1	-	-	-	1	137
7 975	16,7	1 907	751	1 507	815	192	556	52	651	138	46	7	3	5	70	

Noch: 1. Ergebnisse der Europawahl 2019 nach

Schl. Nr.	Von den gültigen Stimmen entfielen auf															
	davon															
	Tier-schutz-allianz	Bündnis C	BIG	BGE	DIE DIREKTE!	DIEM25	III. Weg	Die Grauen	DIE RECHTE	DIE VIO-LETTEN	LIEBE	DIE FRAUEN	Graue Panther	LKR	MENSCH-LICHE WELT	NL
	Anzahl															
	33	34	35	36	37	38	39	40	41	42	43	44	45	46	47	48

Noch: Oberbayern

181 Landkreis Landsberg am Lech

111	—	—	—	—	—	—	1	1	—	1	1	1	1	1	—	—
113	3	1	—	—	—	4	—	1	—	1	—	1	2	2	1	—
114	5	1	1	3	5	31	1	1	1	8	2	5	5	10	8	1
115	4	1	—	2	—	8	—	1	—	1	1	1	2	—	—	2
116	—	—	—	—	1	6	—	2	—	—	1	—	—	2	1	—
118	1	4	—	3	—	2	—	—	—	—	—	—	4	2	—	—
120	—	3	—	—	1	3	—	2	—	—	1	1	2	—	3	1
121	2	2	6	2	—	7	—	2	—	1	2	3	2	7	2	—
122	1	2	—	3	2	11	—	2	—	1	2	2	5	1	—	2
123	—	—	—	1	—	4	—	1	3	—	—	1	1	1	—	1
124	1	2	—	—	1	—	—	1	—	4	1	1	2	1	3	—
126	1	7	—	—	—	2	—	1	—	1	—	—	3	—	—	—
127	1	—	—	1	1	1	—	—	—	—	—	—	2	—	—	2
128	2	10	2	2	3	17	—	4	—	4	2	8	10	11	10	2
129	3	—	—	1	—	1	—	1	—	—	—	2	2	—	—	—
130	14	11	6	10	8	58	3	19	5	8	10	10	23	22	7	5
131	1	1	—	3	—	—	—	1	—	1	—	1	2	2	1	—
132	5	3	—	1	1	2	—	7	—	1	1	1	1	6	—	1
133	1	2	1	—	3	4	—	1	4	1	1	1	1	2	3	—
134	1	3	—	—	—	3	—	—	1	2	1	1	1	—	—	—
135	2	—	—	1	1	5	—	1	—	—	—	—	—	—	1	—
137	2	6	—	—	2	1	—	2	—	—	1	—	—	—	—	—
138	5	2	—	1	—	2	—	—	—	—	1	—	—	1	—	—
139	2	5	—	3	—	13	—	3	—	—	—	2	—	2	3	—
140	2	—	—	1	—	4	—	—	—	1	—	—	—	2	—	—
141	—	1	—	1	—	4	—	4	—	3	—	1	3	—	2	—
142	1	—	—	—	—	—	—	1	—	—	—	—	—	1	1	1
143	—	5	—	1	—	—	—	—	—	3	—	—	1	2	3	—
144	5	4	2	4	1	13	1	3	—	1	—	1	6	5	2	1
145	3	3	—	4	4	4	—	2	1	5	1	1	2	1	2	—
146	3	—	—	1	—	15	—	6	—	3	1	2	2	3	1	1
	71	79	18	49	34	225	6	70	15	50	30	47	84	89	54	20

182 Landkreis Miesbach

111	6	—	1	4	1	6	1	—	—	—	4	—	1	6	3	—
112	—	1	—	—	—	—	—	1	—	1	—	—	—	1	2	—
114	2	7	—	—	3	8	1	3	—	—	1	3	6	1	2	1
116	5	1	—	6	1	11	1	—	2	4	—	2	5	4	1	1
119	15	4	—	3	4	12	1	10	—	—	7	3	9	4	6	1
120	11	8	1	2	9	33	1	5	5	8	8	8	11	9	10	4
123	2	1	1	3	—	—	1	8	—	4	2	3	4	4	1	1
124	2	—	—	—	—	4	—	2	1	1	2	2	—	2	4	—
125	3	4	5	3	3	16	1	8	1	5	3	5	7	6	2	4
127	4	4	—	1	—	10	—	3	2	2	—	1	4	3	2	1
129	3	1	1	—	2	1	—	2	2	5	2	1	2	5	1	—
131	8	1	1	2	—	12	—	1	—	2	4	12	4	3	7	1
132	1	—	1	2	—	8	—	2	3	2	1	3	1	3	1	—
133	4	6	—	2	1	6	—	1	1	—	2	2	3	3	3	—
134	3	1	—	2	2	17	2	3	1	3	1	1	7	5	3	3
136	3	—	1	—	—	7	1	—	—	3	3	2	2	4	—	—
137	3	2	1	—	1	7	—	2	1	1	2	1	—	5	3	2
	75	41	13	30	27	158	10	51	19	41	42	49	66	68	51	19

Regierungsbezirken, Kreisen und Gemeinden

ÖkoLinX	Die Humanisten	PARTEI FÜR DIE TIERE	Gesundheitsforschung	Volt	Schl. Nr.
Anzahl					
49	50	51	52	53	

Noch: Oberbayern

181

1	—	—	—	2	111
1	—	1	3	3	113
6	6	6	4	57	114
—	4	1	1	11	115
1	6	—	1	5	116
2	1	1	3	12	118
1	2	1	—	9	120
—	1	7	2	9	121
4	6	5	5	26	122
—	2	2	—	5	123
—	—	1	—	4	124
—	—	3	—	1	126
—	—	2	—	6	127
2	10	8	3	40	128
—	1	1	—	—	129
3	27	20	12	110	130
1	2	3	4	6	131
2	—	3	5	14	132
4	—	1	2	5	133
—	4	—	1	9	134
—	—	2	—	4	135
—	—	2	1	4	137
1	5	2	3	3	138
2	3	—	2	20	139
—	1	—	1	1	140
1	6	4	2	12	141
—	1	—	—	—	142
3	1	—	1	1	143
—	6	3	2	23	144
3	2	1	2	9	145
1	4	5	3	21	146
39	101	85	63	432	

182

—	1	4	—	10	111
—	2	2	1	2	112
1	1	7	4	8	114
1	3	6	2	17	116
—	4	9	4	20	119
4	8	11	9	84	120
—	2	7	2	7	123
—	3	5	1	14	124
2	9	10	6	17	125
—	4	2	1	23	127
—	4	1	3	15	129
1	1	8	1	29	131
—	4	3	3	16	132
1	1	4	2	12	133
—	1	9	1	18	134
2	3	3	2	12	136
1	1	1	1	11	137
13	52	92	43	315	

Noch: 1. Ergebnisse der Europawahl 2019 nach

Schl. Nr.	Gebiet	Wahlberechtigte	Wähler	Wahlbeteiligung in %	Ungültige Stimmen		Gültige Stimmen		Von den gültigen Stimmen entfielen auf									
									CSU		GRÜNE		SPD		AfD		FREIE WÄHLER	
					Anzahl	%	Anzahl	%	Anzahl	%	Anzahl	%	Anzahl	%	Anzahl	%	Anzahl	%
					1	2	3	4	5	6	7	8	9	10	11	12	13	14

Noch: Oberbayern

183 Landkreis Mühldorf a.Inn

112	Ampfing	4 927	2 875	58,4	4	0,1	2 871	1 477	51,4	330	11,5	153	5,3	275	9,6	151	5,3
113	Aschau a.Inn	2 367	1 392	58,8	2	0,1	1 390	681	49,0	179	12,9	83	6,0	159	11,4	66	4,7
114	Buchbach, M	2 412	1 451	60,2	2	0,1	1 449	707	48,8	188	13,0	83	5,7	109	7,5	128	8,8
115	Eggkofen	949	548	57,7	3	0,5	545	310	56,9	46	8,4	23	4,2	57	10,5	36	6,6
116	Erharting	729	436	59,8	—	—	436	278	63,8	27	6,2	16	3,7	21	4,8	43	9,9
118	Gars a.Inn, M	2 970	1 803	60,7	3	0,2	1 800	863	47,9	264	14,7	95	5,3	151	8,4	114	6,3
119	Haag i.OB, M	4 707	2 726	57,9	6	0,2	2 720	1 243	45,7	430	15,8	170	6,3	227	8,3	150	5,5
120	Heldenstein	2 079	1 331	64,0	1	0,1	1 330	680	51,1	154	11,6	70	5,3	144	10,8	91	6,8
122	Jettenbach	568	358	63,0	—	—	358	174	48,6	40	11,2	17	4,7	47	13,1	17	4,7
123	Kirchdorf	1 067	756	70,9	3	0,4	753	407	54,1	76	10,1	25	3,3	59	7,8	74	9,8
124	Kraiburg a.Inn, M	3 190	1 851	58,0	2	0,1	1 849	838	45,3	253	13,7	121	6,5	203	11,0	93	5,0
125	Lohkirchen	565	344	60,9	4	1,2	340	182	53,5	31	9,1	12	3,5	31	9,1	15	4,4
126	Maitenbeth	1 555	1 072	68,9	4	0,4	1 068	461	43,2	197	18,4	64	6,0	78	7,3	88	8,2
127	Mettenheim	2 591	1 511	58,3	4	0,3	1 507	710	47,1	149	9,9	72	4,8	205	13,6	119	7,9
128	Mühldorf a.Inn, St	15 211	8 824	58,0	33	0,4	8 791	3 767	42,9	1 461	16,6	651	7,4	902	10,3	415	4,7
129	Neumarkt-Sankt Veit, St	4 670	2 440	52,2	4	0,2	2 436	1 363	56,0	273	11,2	109	4,5	206	8,5	120	4,9
130	Niederbergkirchen	981	615	62,7	1	0,2	614	382	62,2	45	7,3	30	4,9	35	5,7	34	5,5
131	Niedertaufkirchen	1 145	677	59,1	2	0,3	675	363	53,8	70	10,4	37	5,5	48	7,1	43	6,4
132	Oberbergkirchen	1 339	808	60,3	2	0,2	806	391	48,5	93	11,5	39	4,8	81	10,0	55	6,8
134	Oberneukirchen	660	423	64,1	—	—	423	269	63,6	23	5,4	11	2,6	41	9,7	34	8,0
135	Obertaufkirchen	1 934	1 236	63,9	4	0,3	1 232	622	50,5	156	12,7	43	3,5	96	7,8	121	9,8
136	Polling	2 665	1 718	64,5	1	0,1	1 717	906	52,8	263	15,3	76	4,4	153	8,9	89	5,2
138	Rattenkirchen	808	507	62,7	2	0,4	505	253	50,1	52	10,3	16	3,2	56	11,1	45	8,9
139	Rechtmehring	1 457	945	64,9	3	0,3	942	480	51,0	119	12,6	46	4,9	71	7,5	77	8,2
140	Reichertshausen	1 302	849	65,2	—	—	849	455	53,6	111	13,1	35	4,1	46	5,4	63	7,4
143	Schönberg	792	507	64,0	—	—	507	319	62,9	49	9,7	15	3,0	32	6,3	33	6,5
144	Schwindegg	2 624	1 657	63,1	3	0,2	1 654	749	45,3	267	16,1	94	5,7	149	9,0	114	6,9
145	Taufkirchen	1 115	660	59,2	—	—	660	378	57,3	55	8,3	23	3,5	71	10,8	45	6,8
147	Unterreit	1 334	828	62,1	4	0,5	824	417	50,6	132	16,0	29	3,5	65	7,9	54	6,6
148	Waldkraiburg, St	16 224	7 176	44,2	37	0,5	7 139	3 189	44,7	731	10,2	564	7,9	1 138	15,9	313	4,4
151	Zangberg	865	559	64,6	2	0,4	557	277	49,7	108	19,4	24	4,3	52	9,3	31	5,6
	Zusammen	85 802	48 883	57,0	136	0,3	48 747	23 591	48,4	6 372	13,1	2 846	5,8	5 008	10,3	2 871	5,9

184 Landkreis München

112	Aschheim	5 950	4 245	71,3	7	0,2	4 238	1 656	39,1	965	22,8	372	8,8	266	6,3	268	6,3
113	Baierbrunn	2 218	1 752	79,0	4	0,2	1 748	657	37,6	481	27,5	162	9,3	99	5,7	39	2,2
114	Brunnthal	3 801	2 596	68,3	6	0,2	2 590	1 162	44,9	501	19,3	185	7,1	210	8,1	109	4,2
118	Feldkirchen	4 994	3 517	70,4	9	0,3	3 508	1 251	35,7	832	23,7	317	9,0	255	7,3	203	5,8
119	Garching b.München, St	10 904	7 315	67,1	12	0,2	7 303	2 505	34,3	1 820	24,9	833	11,4	429	5,9	272	3,7
120	Gräfelfing	9 871	7 456	75,5	8	0,1	7 448	2 918	39,2	1 989	26,7	662	8,9	382	5,1	178	2,4
121	Grasbrunn	4 911	3 631	73,9	8	0,2	3 623	1 526	42,1	842	23,2	310	8,6	214	5,9	151	4,2
122	Grünwald	8 006	5 803	72,5	4	0,1	5 799	2 811	48,5	1 073	18,5	361	6,2	456	7,9	120	2,1
123	Haar	13 586	8 720	64,2	19	0,2	8 701	3 110	35,7	2 014	23,1	1 015	11,7	654	7,5	304	3,5
127	Höhenkirchen-Siegertsbrunn	7 412	5 549	74,9	12	0,2	5 537	2 028	36,6	1 450	26,2	500	9,0	340	6,1	259	4,7
129	Hohenbrunn	5 974	4 468	74,8	5	0,1	4 463	1 703	38,2	1 152	25,8	392	8,8	246	5,5	131	2,9
130	Ismaning	11 998	8 598	71,7	29	0,3	8 569	3 132	36,6	1 952	22,8	900	10,5	532	6,2	567	6,6
131	Kirchheim b.München	9 216	6 791	73,7	16	0,2	6 775	2 643	39,0	1 562	23,1	761	11,2	417	6,2	250	3,7
132	Neuried	5 980	4 414	73,8	8	0,2	4 406	1 604	36,4	1 150	26,1	515	11,7	269	6,1	127	2,9
134	Oberhaching	9 972	7 550	75,7	8	0,1	7 542	2 924	38,8	2 072	27,5	658	8,7	409	5,4	193	2,6
135	Oberschleißheim	7 820	5 352	68,4	14	0,3	5 338	2 001	37,5	1 107	20,7	602	11,3	384	7,2	251	4,7
136	Ottobrunn	14 475	10 337	71,4	18	0,2	10 319	3 678	35,6	2 521	24,4	1 039	10,1	708	6,9	384	3,7
137	Aying	3 739	2 593	69,4	—	—	2 593	1 133	43,7	534	20,6	173	6,7	187	7,2	154	5,9
138	Planegg	7 738	5 573	72,0	11	0,2	5 562	1 973	35,5	1 358	24,4	654	11,8	376	6,8	204	3,7
139	Pullach i.Lsartal	6 357	4 838	76,1	7	0,1	4 831	1 969	40,8	1 181	24,4	420	8,7	258	5,3	85	1,8

Regierungsbezirken, Kreisen und Gemeinden

Sonstige		Von den gültigen Stimmen entfielen auf														Schl. Nr.
		davon														
		FDP	DIE LINKE	ÖDP	BP	PIRA-TEN	Tier-schutz-partei	NPD	Die PARTEI	FAMILIE	Volks-abstim-mung	DKP	MLPD	SGP	TIER-SCHUTZ hier!	
Anzahl	%	Anzahl														
17	18	19	20	21	22	23	24	25	26	27	28	29	30	31	32	

Noch: Oberbayern

183

485	16,9	88	29	104	60	15	35	4	56	22	3	-	1	-	6	112
222	16,0	41	30	51	16	7	17	2	21	2	2	-	-	-	4	113
234	16,1	49	28	48	32	7	15	4	18	3	-	-	-	-	-	114
73	13,4	13	5	17	18	1	3	1	3	-	1	-	-	-	1	115
51	11,7	9	3	8	11	2	7	-	3	1	-	-	-	-	1	116
313	17,4	38	27	91	42	10	26	-	16	6	3	2	-	-	4	118
500	18,4	79	53	76	76	17	44	1	64	16	5	-	-	-	9	119
191	14,4	33	15	43	29	3	12	-	16	9	5	-	-	-	3	120
63	17,6	3	6	14	13	2	3	-	8	-	-	1	-	-	2	122
112	14,9	11	10	44	16	1	4	-	9	1	-	-	-	-	1	123
341	18,4	44	41	90	35	10	17	6	49	7	1	1	1	-	1	124
69	20,3	9	6	34	2	1	1	-	6	1	-	-	-	-	-	125
180	16,9	27	20	39	28	3	21	2	14	4	1	-	-	-	-	126
252	16,7	54	24	49	28	5	15	1	22	4	2	-	-	-	2	127
1 595	18,1	302	206	278	116	44	104	12	210	26	11	2	-	-	17	128
365	15,0	45	32	117	50	9	14	4	34	6	2	-	1	-	5	129
88	14,3	11	5	23	12	3	8	-	15	3	-	1	-	-	-	130
114	16,9	13	10	50	5	1	8	-	10	2	1	-	-	-	1	131
147	18,2	12	13	45	23	1	12	1	15	3	-	-	-	-	2	132
45	10,6	10	9	7	3	-	2	1	7	-	1	-	-	-	-	134
194	15,7	23	18	48	32	6	18	1	17	9	1	-	-	-	1	135
230	13,4	37	28	55	14	4	21	1	30	3	1	-	-	-	2	136
83	16,4	17	5	16	15	1	7	-	9	-	-	-	-	-	-	138
149	15,8	19	8	47	17	3	13	1	13	2	2	-	-	-	2	139
139	16,4	19	5	63	19	3	2	-	10	2	-	-	-	-	-	140
59	11,6	7	6	25	5	-	1	-	5	2	-	-	-	-	1	143
281	17,0	36	39	62	33	10	21	2	29	6	1	1	-	-	5	144
88	13,3	10	4	36	9	2	9	-	8	1	1	-	-	-	1	145
127	15,4	15	7	46	18	-	4	2	10	5	-	-	-	-	4	147
1 204	16,9	206	152	181	120	28	94	13	132	41	7	3	2	1	18	148
65	11,7	18	2	11	8	4	5	-	7	-	-	-	-	-	1	151
8 059	16,5	1 298	846	1 818	905	203	563	59	866	187	51	11	5	1	94	

184

711	16,8	209	78	92	29	24	68	1	69	16	3	-	-	2	13	112
310	17,7	125	24	61	4	2	14	1	24	8	1	-	-	-	1	113
423	16,3	119	40	63	31	9	34	3	41	15	1	-	-	-	2	114
650	18,5	159	72	102	29	17	64	3	88	15	4	1	1	1	5	118
1 444	19,8	346	166	210	43	74	80	4	152	23	8	-	3	3	9	119
1 319	17,7	534	108	182	38	26	68	6	112	7	1	-	-	-	7	120
580	16,0	167	52	129	18	18	45	3	55	7	2	1	-	-	2	121
978	16,9	511	64	137	23	14	54	1	45	7	2	1	1	-	7	122
1 604	18,4	377	221	265	73	59	121	7	172	33	3	3	2	1	18	123
960	17,3	241	89	216	36	28	57	2	85	20	5	2	2	-	6	127
839	18,8	250	62	182	37	20	50	3	68	18	1	-	-	-	13	129
1 486	17,3	333	160	274	65	57	106	3	162	25	12	2	-	1	22	130
1 142	16,9	317	118	178	47	45	88	2	124	26	2	-	1	-	10	131
741	16,8	202	90	143	22	16	47	4	78	10	5	-	1	-	7	132
1 286	17,1	364	109	305	59	33	56	3	113	12	1	-	-	-	8	134
993	18,6	196	127	193	46	45	66	3	93	16	3	4	-	-	19	135
1 989	19,3	566	190	367	79	61	122	3	184	30	3	3	3	-	15	136
412	15,9	86	42	93	33	11	42	-	38	7	2	-	-	-	7	137
997	17,9	292	83	181	40	25	70	4	109	13	3	1	-	-	8	138
918	19,0	421	60	143	23	14	43	2	52	5	1	-	1	-	5	139

Noch: 1. Ergebnisse der Europawahl 2019 nach

Schl. Nr.	Von den gültigen Stimmen entfielen auf															
	davon															
	Tier- schutz- allianz	Bündnis C	BIG	BGE	DIE DIREKTE!	DIEM25	Ill. Weg	Die Grauen	DIE RECHTE	DIE VIO- LETTEN	LIEBE	DIE FRAUEN	Graue Panther	LKR	MENSCH- LICHE WELT	NL
	Anzahl															
	33	34	35	36	37	38	39	40	41	42	43	44	45	46	47	48

Noch: Oberbayern

183 Landkreis Mühldorf a.Inn

112	8	2	–	3	1	5	1	1	1	3	–	5	2	3	–	1
113	5	–	3	–	–	3	–	5	1	1	1	–	1	1	1	–
114	2	–	2	2	–	4	–	1	–	1	–	–	1	–	3	–
115	1	–	–	–	–	1	2	1	–	2	–	–	–	–	–	–
116	–	–	–	–	–	–	–	–	–	–	–	–	–	1	–	–
118	6	3	–	1	–	8	–	4	–	2	–	3	2	4	1	–
119	3	4	3	3	–	6	–	2	–	4	–	5	4	4	4	–
120	2	2	–	3	2	–	–	–	1	1	–	1	–	–	2	–
122	–	2	–	1	–	1	–	–	–	–	–	–	–	–	–	–
123	1	1	–	1	1	–	–	1	2	–	1	–	2	–	–	–
124	1	2	–	–	1	2	1	3	1	1	–	3	2	4	–	1
125	3	3	–	–	–	2	–	1	–	–	–	–	–	–	–	–
126	3	–	–	–	1	3	–	1	1	–	–	1	2	–	1	–
127	4	5	5	–	–	4	–	4	–	1	–	4	–	2	–	–
128	18	10	12	12	7	14	1	14	7	10	7	5	14	17	3	2
129	5	1	–	5	–	8	–	3	–	1	–	3	2	5	–	1
130	1	–	–	–	1	–	–	–	–	1	–	2	–	–	–	–
131	1	–	–	–	1	4	–	–	–	–	–	–	1	–	–	–
132	1	–	–	–	1	3	–	2	–	1	2	–	2	2	1	–
134	–	2	–	–	–	–	–	–	–	–	–	–	–	–	–	–
135	5	–	–	2	–	–	–	3	–	–	1	2	3	1	–	–
136	–	1	–	1	–	5	–	3	1	2	2	1	2	3	2	1
138	1	3	–	1	–	–	–	2	–	–	–	2	–	1	1	–
139	1	1	–	–	–	4	–	–	1	–	–	1	2	1	1	–
140	–	3	–	1	–	1	–	1	–	–	1	3	–	2	2	–
143	–	–	–	–	–	2	–	–	–	–	–	1	–	–	–	–
144	2	1	2	–	2	8	1	3	2	–	–	4	3	–	1	–
145	1	–	–	–	–	1	–	1	–	–	–	–	1	1	–	–
147	–	–	–	1	–	1	–	1	–	–	–	1	2	–	1	1
148	16	14	10	6	4	16	3	14	6	2	2	8	5	10	9	–
151	–	–	–	–	–	1	–	–	–	–	–	–	1	–	–	–
	91	60	37	43	22	107	9	71	24	34	17	55	54	62	33	7

184 Landkreis München

112	5	1	2	7	–	8	–	2	2	1	1	3	9	2	2	2
113	3	–	1	1	–	5	–	3	2	1	–	1	1	1	–	–
114	1	6	–	–	1	3	2	3	1	–	1	2	6	4	3	–
118	2	5	2	–	4	9	–	4	–	4	3	6	3	1	5	2
119	7	3	30	6	3	34	–	9	2	8	5	6	10	14	6	4
120	7	5	1	3	3	25	2	7	1	1	6	1	7	13	2	4
121	1	1	1	2	2	10	–	4	–	–	2	1	1	7	4	3
122	4	3	1	1	–	15	–	4	–	4	–	3	3	7	–	1
123	13	5	6	3	8	39	–	6	2	6	4	8	17	19	6	–
127	5	11	8	1	2	23	–	6	–	3	2	3	4	6	5	5
129	3	1	1	–	–	23	–	2	2	1	2	3	4	9	1	2
130	20	7	1	11	9	34	–	11	–	2	3	3	6	10	4	2
131	8	4	6	–	1	38	1	6	2	5	5	10	12	12	4	3
132	6	3	2	–	–	18	–	2	1	3	2	1	4	6	1	–
134	9	1	–	2	–	25	1	9	2	3	3	5	7	13	3	4
135	10	6	8	2	3	16	7	9	5	1	5	7	3	6	6	1
136	13	5	21	7	8	45	–	16	3	8	3	10	19	11	14	6
137	5	–	1	–	1	5	–	3	1	3	1	2	3	–	–	–
138	3	2	6	4	2	20	–	6	1	1	3	3	7	8	3	1
139	6	2	–	4	2	10	–	4	3	1	1	2	4	13	3	1

Regierungsbezirken, Kreisen und Gemeinden

					Schl. Nr.
ÖkoLinX	Die Humanisten	PARTEI FÜR DIE TIERE	Gesundheitsforschung	Volt	
Anzahl					
49	50	51	52	53	

Noch: Oberbayern

183

2	7	4	5	8	112
1	—	1	3	2	113
—	1	3	4	6	114
—	—	2	—	1	115
—	—	—	1	4	116
3	3	1	2	5	118
—	3	2	3	10	119
—	5	—	—	4	120
—	3	—	—	4	122
—	1	—	—	4	123
1	2	1	4	8	124
—	—	—	—	—	125
—	4	—	1	2	126
—	1	2	2	12	127
6	19	26	11	52	128
—	—	3	2	7	129
—	—	—	—	2	130
—	1	2	1	2	131
—	—	1	2	2	132
—	—	3	—	—	134
1	1	—	1	—	135
1	1	1	1	6	136
—	—	—	1	1	138
1	—	2	—	7	139
—	—	—	1	1	140
—	1	2	—	1	143
—	1	1	1	4	144
—	—	1	1	—	145
1	—	—	2	5	147
—	15	23	8	35	148
—	—	2	4	1	151
17	69	83	61	196	

184

—	10	3	7	40	112
—	3	1	—	22	113
—	2	5	1	24	114
—	7	6	2	24	118
4	37	7	12	116	119
6	7	6	4	119	120
1	3	5	5	28	121
4	9	2	1	49	122
2	25	11	5	64	123
—	7	14	8	58	127
2	15	4	2	58	129
5	11	11	11	103	130
2	6	6	2	51	131
1	7	7	1	51	132
4	15	20	6	91	134
5	20	10	7	45	135
4	17	17	14	122	136
1	1	4	2	18	137
5	8	6	2	77	138
4	2	3	2	81	139

Noch: 1. Ergebnisse der Europawahl 2019 nach

Schl. Nr.	Gebiet	Wahlberechtigte	Wähler	Wahlbeteiligung in %	Ungültige Stimmen		Gültige Stimmen		Von den gültigen Stimmen entfielen auf									
									CSU		GRÜNE		SPD		AfD		FREIE WÄHLER	
					Anzahl	%	Anzahl	%	Anzahl	%	Anzahl	%	Anzahl	%	Anzahl	%	Anzahl	%
1	2	3	4	5	6	7	8	9	10	11	12	13	14	15	16			

Noch: Oberbayern

184 Noch: Landkreis München

140	Putzbrunn	4 497	3 128	69,6	7	0,2	3 121	1 300	41,7	621	19,9	306	9,8	238	7,6	135	4,3
141	Sauerlach	5 680	4 238	74,6	6	0,1	4 232	1 735	41,0	1 017	24,0	358	8,5	286	6,8	175	4,1
142	Schäftlarn	4 140	3 155	76,2	4	0,1	3 151	1 161	36,8	791	25,1	295	9,4	192	6,1	106	3,4
144	Straßlach-Dingharting	2 278	1 690	74,2	1	0,1	1 689	762	45,1	352	20,8	132	7,8	95	5,6	62	3,7
145	Taufkirchen	12 160	8 053	66,2	13	0,2	8 040	3 049	37,9	1 826	22,7	902	11,2	598	7,4	249	3,1
146	Neubiberg	10 567	7 511	71,1	9	0,1	7 502	2 401	32,0	1 940	25,9	740	9,9	499	6,7	261	3,5
147	Unterföhring	7 439	5 112	68,7	7	0,1	5 105	1 638	32,1	1 277	25,0	579	11,3	365	7,1	251	4,9
148	Unterhaching	17 349	11 854	68,3	34	0,3	11 820	4 260	36,0	2 877	24,3	1 366	11,6	850	7,2	384	3,2
149	Unterschleißheim, St	19 186	12 630	65,8	40	0,3	12 590	4 537	36,0	2 720	21,6	1 308	10,4	1 035	8,2	525	4,2
	Zusammen	238 218	168 469	70,7	326	0,2	168 143	63 227	37,6	39 977	23,8	16 817	10,0	11 249	6,7	6 397	3,8

185 Landkreis Neuburg-Schrobenhausen

113	Aresing	2 241	1 380	61,6	–	–	1 380	701	50,8	178	12,9	66	4,8	120	8,7	143	10,4
116	Berg im Gau	982	629	64,1	2	0,3	627	386	61,6	27	4,3	12	1,9	47	7,5	106	16,9
118	Bergheim	1 469	949	64,6	2	0,2	947	548	57,9	99	10,5	40	4,2	89	9,4	72	7,6
123	Brunnen	1 307	858	65,6	3	0,3	855	530	62,0	67	7,8	35	4,1	71	8,3	77	9,0
125	Burgheim, M	3 598	1 983	55,1	1	0,1	1 982	1 087	54,8	194	9,8	116	5,9	165	8,3	192	9,7
127	Ehekirchen	2 915	1 796	61,6	3	0,2	1 793	965	53,8	196	10,9	73	4,1	160	8,9	182	10,2
131	Gachenbach	1 935	1 168	60,4	2	0,2	1 166	705	60,5	93	8,0	43	3,7	104	8,9	114	9,8
139	Karlshuld	4 501	2 193	48,7	3	0,1	2 190	1 106	50,5	183	8,4	119	5,4	234	10,7	280	12,8
140	Karlskron	3 859	2 231	57,8	10	0,4	2 221	1 103	49,7	225	10,1	149	6,7	273	12,3	194	8,7
143	Langenmosen	1 221	731	59,9	1	0,1	730	438	60,0	56	7,7	18	2,5	55	7,5	89	12,2
149	Neuburg a.d.Donau, GKSt	20 788	10 832	52,1	26	0,2	10 806	4 816	44,6	1 676	15,5	813	7,5	996	9,2	791	7,3
150	Oberhausen	2 276	1 325	58,2	4	0,3	1 321	646	48,9	174	13,2	102	7,7	102	7,7	119	9,0
153	Rennertshofen, M	3 830	2 268	59,2	6	0,3	2 262	1 182	52,3	224	9,9	87	3,8	205	9,1	310	13,7
157	Rohrenfels	1 179	680	57,7	–	–	680	288	42,4	74	10,9	37	5,4	97	14,3	74	10,9
158	Schrobenhausen, St	12 663	6 940	54,8	12	0,2	6 928	3 101	44,8	1 132	16,3	522	7,5	575	8,3	570	8,2
163	Königsmoos	3 647	1 901	52,1	4	0,2	1 897	1 009	53,2	144	7,6	69	3,6	199	10,5	263	13,9
166	Waidhofen	1 764	987	56,0	6	0,6	981	497	50,7	113	11,5	40	4,1	90	9,2	105	10,7
168	Weichering	1 861	1 109	59,6	–	–	1 109	586	52,8	119	10,7	86	7,8	87	7,8	106	9,6
	Zusammen	72 036	39 960	55,5	85	0,2	39 875	19 694	49,4	4 974	12,5	2 427	6,1	3 669	9,2	3 787	9,5

186 Landkreis Pfaffenhofen a.d. Ilm

113	Baar-Ebenhausen	4 056	2 380	58,7	12	0,5	2 368	1 045	44,1	273	11,5	199	8,4	289	12,2	159	6,7
116	Ernsgaden	1 251	704	56,3	1	0,1	703	331	47,1	89	12,7	28	4,0	84	11,9	70	10,0
122	Geisenfeld, St	7 990	4 568	57,2	10	0,2	4 558	2 282	50,1	511	11,2	247	5,4	562	12,3	287	6,3
125	Gerolsbach	2 752	1 786	64,9	2	0,1	1 784	934	52,4	272	15,2	87	4,9	129	7,2	95	5,3
126	Hettenshausen	1 507	978	64,9	5	0,5	973	392	40,3	188	19,3	82	8,4	84	8,6	67	6,9
128	Hohenwart, M	3 536	1 955	55,3	5	0,3	1 950	1 021	52,4	234	12,0	61	3,1	201	10,3	174	8,9
130	Ilmmünster	1 745	1 152	66,0	2	0,2	1 150	479	41,7	197	17,1	92	8,0	128	11,1	64	5,6
132	Jetzendorf	2 349	1 527	65,0	2	0,1	1 525	687	45,0	230	15,1	120	7,9	142	9,3	79	5,2
137	Manching, M	8 797	4 637	52,7	17	0,4	4 620	1 984	42,9	571	12,4	367	7,9	569	12,3	379	8,2
139	Münchsmünster	2 355	1 339	56,9	3	0,2	1 336	612	45,8	111	8,3	113	8,5	198	14,8	81	6,1
143	Pfaffenhofen a.d. Ilm, St	18 942	11 828	62,4	32	0,3	11 796	4 826	40,9	2 250	19,1	1 029	8,7	974	8,3	524	4,4
144	Pömbach	1 613	1 009	62,6	4	0,4	1 005	470	46,8	141	14,0	72	7,2	105	10,4	46	4,6
146	Reichertshausen	3 864	2 541	65,8	5	0,2	2 536	1 079	42,5	427	16,8	176	6,9	264	10,4	164	6,5
147	Reichertshofen, M	6 044	3 422	56,6	10	0,3	3 412	1 568	46,0	414	12,1	280	8,2	438	12,8	190	5,6
149	Rohrbach	4 460	2 732	61,3	5	0,2	2 727	1 083	39,7	432	15,8	250	9,2	255	9,4	165	6,1
151	Scheyern	3 768	2 433	64,6	1	–	2 432	1 051	43,2	440	18,1	155	6,4	218	9,0	173	7,1
152	Schweitenkirchen	3 781	2 359	62,4	3	0,1	2 356	1 105	46,9	321	13,6	99	4,2	231	9,8	181	7,7
158	Vohburg a.d. Donau, St	6 026	3 097	51,4	6	0,2	3 091	1 508	48,8	364	11,8	232	7,5	373	12,1	194	6,3
162	Wolnzach, M	8 694	5 370	61,8	14	0,3	5 356	2 494	46,6	760	14,2	418	7,8	508	9,5	290	5,4
	Zusammen	93 530	55 817	59,7	139	0,2	55 678	24 951	44,8	8 225	14,8	4 107	7,4	5 752	10,3	3 382	6,1

Regierungsbezirken, Kreisen und Gemeinden

Sonstige		Von den gültigen Stimmen entfielen auf														Schl. Nr.
		davon														
		FDP	DIE LINKE	ÖDP	BP	PIRA-TEN	Tier-schutz-partei	NPD	Die PARTEI	FAMILIE	Volks-abstim-mung	DKP	MLPD	SGP	TIER-SCHUTZ hier!	
Anzahl	%	Anzahl														
17	18	19	20	21	22	23	24	25	26	27	28	29	30	31	32	

Noch: Oberbayern

																184
521	16,7	134	56	91	15	15	50	1	50	6	3	3	-	-	4	140
661	15,6	195	47	154	28	22	40	1	69	3	2	-	-	-	8	141
606	19,2	209	47	142	27	9	25	1	57	4	2	-	-	-	5	142
286	16,9	102	14	62	22	3	15	1	20	2	1	1	1	-	6	144
1 416	17,6	344	132	282	85	52	105	5	141	35	6	3	1	1	8	145
1 661	22,1	539	103	327	35	58	60	4	228	18	1	-	1	-	17	146
995	19,5	261	132	135	35	23	75	3	114	20	7	-	-	-	11	147
2 083	17,6	525	224	387	84	72	147	5	227	41	11	1	2	-	17	148
2 465	19,6	542	305	495	118	94	182	7	241	41	14	1	2	-	18	149
30 476	18,1	8 666	3 015	5 591	1 224	946	1 994	86	3 011	483	110	27	22	9	278	

185

172	12,5	28	20	32	15	7	10	4	18	7	2	-	-	-	1	113
49	7,8	6	2	12	4	3	2	1	3	-	1	-	-	-	1	116
99	10,5	13	12	29	7	3	8	1	13	2	1	1	-	-	1	118
75	8,8	27	7	11	8	3	5	-	5	-	-	-	-	-	4	123
228	11,5	43	23	38	21	8	23	5	26	8	1	-	-	-	2	125
217	12,1	50	18	47	21	7	18	3	16	6	-	-	-	-	-	127
107	9,2	15	4	28	13	3	8	3	10	7	-	-	-	-	1	131
268	12,2	49	20	43	28	6	13	5	29	11	1	-	1	-	2	139
277	12,5	58	19	66	24	7	21	6	24	3	1	2	-	-	6	140
74	10,1	18	8	11	10	-	5	-	8	3	-	-	1	-	1	143
1 714	15,9	314	239	296	109	64	117	16	248	29	14	2	1	3	17	149
178	13,5	34	30	39	14	6	10	-	18	7	-	-	-	-	1	150
254	11,2	41	30	40	28	10	23	4	37	6	2	-	-	-	1	153
110	16,2	18	8	23	10	4	12	-	15	6	-	-	-	-	-	157
1 028	14,8	174	147	213	93	34	53	6	107	19	4	1	-	-	11	158
213	11,2	35	25	31	18	10	17	1	34	1	2	-	-	-	-	163
136	13,9	15	10	24	25	5	13	4	7	4	2	-	-	-	2	166
125	11,3	24	17	17	23	3	8	4	11	1	-	-	1	-	1	168
5 324	13,4	962	639	1 000	471	183	366	63	629	120	31	6	4	3	52	

186

403	17,0	61	33	63	42	16	44	2	51	15	4	-	1	-	6	113
101	14,4	16	13	22	8	1	8	1	11	1	-	-	-	-	2	116
669	14,7	117	71	142	54	27	39	11	76	16	5	-	2	-	7	122
267	15,0	39	28	62	28	11	18	2	21	7	-	-	-	-	2	125
160	16,4	39	10	38	10	4	17	-	13	5	-	1	2	1	-	126
259	13,3	53	25	58	28	7	11	1	32	6	1	-	1	-	1	128
190	16,5	44	14	55	10	6	9	1	20	4	-	-	-	-	-	130
267	17,5	46	25	90	26	7	15	2	25	-	-	-	1	1	3	132
750	16,2	147	91	119	77	30	69	4	88	19	6	-	-	-	6	137
221	16,5	51	12	57	26	4	23	2	7	2	-	-	-	1	1	139
2 193	18,6	413	261	619	130	80	106	17	223	27	12	3	3	-	13	143
171	17,0	21	8	52	22	6	17	2	12	4	1	-	-	-	2	144
426	16,8	74	45	110	33	18	18	-	36	14	-	-	-	-	7	146
522	15,3	101	71	101	54	11	33	8	41	14	3	-	-	-	8	147
542	19,9	117	43	121	47	17	49	4	47	18	2	1	1	-	6	149
395	16,2	66	41	127	23	13	24	1	31	4	1	-	1	-	3	151
419	17,8	84	31	105	39	16	30	6	35	10	1	-	-	-	1	152
420	13,6	78	49	70	56	19	20	3	52	13	10	-	-	-	4	158
886	16,5	223	76	143	92	37	52	6	77	24	3	-	-	1	13	162
9 261	16,6	1 790	947	2 154	805	330	602	73	898	203	49	5	12	4	85	

Noch: 1. Ergebnisse der Europawahl 2019 nach

Schl. Nr.	Von den gültigen Stimmen entfielen auf																
	davon																
	Tier-schutz-allianz	Bündnis C	BIG	BGE	DIE DIREKTE!	DIEM25	Ill. Weg	Die Grauen	DIE RECHTE	DIE VIO-LETTEN	LIEBE	DIE FRAUEN	Graue Panther	LKR	MENSCH-LICHE WELT	NL	
	33	34	35	36	37	38	39	40	41	42	43	44	45	46	47	48	

Noch: Oberbayern

184 Noch: Landkreis München

140	4	2	3	-	4	6	-	6	-	1	1	1	5	4	-	-
141	5	1	-	3	4	5	2	2	1	4	2	3	5	3	1	-
142	3	4	1	3	3	12	2	1	-	2	-	3	1	7	-	1
144	1	-	-	1	-	5	-	4	-	1	2	1	2	1	3	2
145	10	10	26	5	5	24	-	9	2	2	2	8	14	18	2	1
146	4	9	6	5	6	29	-	7	1	4	1	11	5	19	3	3
147	5	4	-	2	4	18	-	5	-	2	6	3	6	7	2	2
148	18	7	8	6	1	47	1	21	2	6	6	12	12	18	8	9
149	10	16	12	9	12	48	12	21	1	8	6	10	17	14	8	5
	191	124	154	88	88	599	30	192	37	86	78	132	197	253	99	64

185 Landkreis Neuburg-Schrobenhausen

113	5	-	-	1	-	2	-	1	1	-	1	1	1	-	3	-
116	2	1	-	-	1	1	-	2	-	1	-	-	1	2	-	-
118	1	1	-	-	2	1	-	-	-	-	-	-	-	-	-	-
123	-	-	-	-	-	-	1	1	-	-	-	-	-	-	-	-
125	1	-	-	-	-	3	1	1	1	-	1	2	-	3	1	-
127	3	-	-	-	2	1	1	2	-	3	-	2	-	2	3	-
131	-	2	-	-	1	1	-	-	1	-	-	-	-	2	-	1
139	8	1	-	-	1	5	4	1	-	3	1	-	4	4	-	3
140	2	-	2	1	-	2	2	5	-	1	-	2	5	2	-	-
143	-	4	-	1	-	-	-	-	2	-	-	-	-	-	-	-
149	21	7	3	8	3	12	2	11	8	13	8	12	17	13	10	5
150	-	-	-	1	1	2	-	-	-	-	1	2	-	-	-	1
153	1	4	-	1	3	3	-	-	2	-	1	1	1	4	2	-
157	-	2	-	1	-	4	-	1	-	-	1	-	1	-	-	-
158	11	5	20	2	2	16	5	9	1	8	3	11	11	3	6	1
163	9	-	1	-	1	1	-	3	-	2	1	2	2	2	2	-
166	-	-	1	1	-	2	1	-	-	-	-	3	3	3	3	-
168	2	-	-	-	-	-	-	1	-	1	2	3	2	-	2	-
	66	27	27	17	16	56	17	37	16	33	19	37	50	37	34	12

186 Landkreis Pfaffenhofen a.d.Ilm

113	3	1	5	3	2	2	5	3	-	2	2	3	8	2	2	-
116	1	2	-	1	1	1	-	1	-	1	-	-	1	-	1	-
122	4	4	1	1	-	7	-	10	-	1	2	6	8	5	1	3
125	2	3	-	-	-	5	-	4	-	2	-	2	2	5	3	-
126	2	3	-	1	-	4	-	-	-	1	-	-	-	-	1	-
128	2	2	-	-	1	5	1	1	1	2	1	-	1	-	-	2
130	-	3	-	-	-	3	-	-	-	1	-	1	3	4	-	-
132	1	-	-	-	-	5	-	1	-	2	-	1	1	1	2	-
137	5	1	5	1	-	9	7	7	2	2	4	1	4	6	2	1
139	3	3	2	2	2	-	-	5	-	-	-	2	2	3	-	1
143	13	11	7	6	5	31	1	20	8	7	6	9	9	13	8	3
144	-	-	-	-	1	1	-	1	1	-	-	3	3	-	1	-
146	2	1	-	2	1	13	3	4	1	1	1	5	1	-	5	2
147	4	2	3	2	4	5	1	7	1	3	3	2	7	4	2	-
149	6	-	1	2	1	5	2	4	-	2	-	2	5	2	4	2
151	1	-	-	2	3	8	1	2	-	2	2	-	6	4	4	5
152	1	1	-	1	-	8	-	4	3	2	-	3	2	-	-	-
158	2	2	-	6	2	3	-	2	1	-	1	-	5	-	2	-
162	9	2	14	3	7	7	2	10	1	1	3	6	5	5	5	2
	61	41	38	33	30	122	23	86	19	31	26	46	73	54	43	21

Regierungsbezirken, Kreisen und Gemeinden

ÖkoLinX	Die Humanisten	PARTEI FÜR DIE TIERE	Gesundheitsforschung	Volt	Schl. Nr.
Anzahl					
49	50	51	52	53	

Noch: Oberbayern

					184
1	8	9	2	36	140
–	2	8	3	38	141
–	2	4	2	27	142
–	–	3	1	9	144
5	12	5	7	49	145
5	29	6	6	111	146
2	10	8	6	87	147
2	30	21	8	97	148
7	26	15	19	129	149
72	331	227	148	1 824	

185

–	2	1	–	9	113
1	–	1	–	2	116
–	–	1	1	1	118
–	–	2	–	1	123
–	2	4	4	6	125
1	1	3	3	4	127
–	1	1	2	3	131
–	11	2	2	10	139
1	5	4	1	5	140
–	–	–	2	–	143
3	20	15	15	39	149
1	5	1	1	3	150
–	2	–	3	4	153
1	1	–	1	1	157
4	8	4	3	33	158
–	3	5	3	2	163
–	2	1	3	5	166
–	–	–	1	1	168
12	63	45	45	129	

186

1	5	6	2	8	113
–	1	1	2	4	116
3	4	11	5	26	122
–	5	2	2	12	125
–	–	–	2	6	126
2	4	1	2	7	128
1	–	6	1	4	130
1	3	2	4	2	132
2	4	11	5	15	137
–	2	3	2	3	139
5	16	14	9	85	143
1	1	2	2	7	144
1	4	7	3	14	146
1	5	5	3	13	147
–	6	8	3	14	149
1	2	4	1	12	151
1	3	5	7	20	152
–	3	2	5	10	158
3	11	9	13	21	162
23	79	99	73	283	

Noch: 1. Ergebnisse der Europawahl 2019 nach

Schl. Nr.	Gebiet	Wahlberechtigte	Wähler	Wahlbeteiligung in %	Ungültige Stimmen		Gültige Stimmen		Von den gültigen Stimmen entfielen auf															
									CSU		GRÜNE		SPD		AfD		FREIE WÄHLER							
					Anzahl	%	Anzahl	%	Anzahl	%	Anzahl	%	Anzahl	%	Anzahl	%	Anzahl	%						
1	2	3	4	5	6	7	8	9	10	11	12	13	14	15	16									

Noch: Oberbayern

187 Landkreis Rosenheim

113	Amerang	2 912	1 877	64,5	3	0,2	1 874	822	43,9	362	19,3	138	7,4	139	7,4	90	4,8
114	Aschau i.Chiemgau	4 566	3 146	68,9	5	0,2	3 141	1 465	46,6	637	20,3	206	6,6	189	6,0	118	3,8
116	Babensham	2 385	1 547	64,9	14	0,9	1 533	804	52,4	251	16,4	82	5,3	102	6,7	96	6,3
117	Bad Aibling, St	14 044	8 819	62,8	21	0,2	8 798	3 661	41,6	1 813	20,6	636	7,2	701	8,0	379	4,3
118	Bernau a.Chiemsee	5 051	3 090	61,2	6	0,2	3 084	1 410	45,7	571	18,5	201	6,5	280	9,1	110	3,6
120	Brannenburg	4 711	3 043	64,6	4	0,1	3 039	1 273	41,9	631	20,8	233	7,7	216	7,1	156	5,1
121	Breitbrunn a.Chiemsee	1 267	910	71,8	1	0,1	909	425	46,8	181	19,9	61	6,7	53	5,8	34	3,7
122	Bruckmühl, M	12 398	7 853	63,3	22	0,3	7 831	3 254	41,6	1 381	17,6	557	7,1	754	9,6	394	5,0
123	Chiemsee	155	120	77,4	—	—	120	55	45,8	23	19,2	5	4,2	9	7,5	9	7,5
124	Edling	3 388	2 064	60,9	3	0,1	2 061	841	40,8	435	21,1	143	6,9	178	8,6	101	4,9
125	Eggstätt	2 294	1 536	67,0	4	0,3	1 532	652	42,6	304	19,8	94	6,1	122	8,0	82	5,4
126	Eiselfing	2 376	1 545	65,0	7	0,5	1 538	822	53,4	204	13,3	96	6,2	100	6,5	109	7,1
128	Bad Endorf, M	6 110	3 790	62,0	6	0,2	3 784	1 640	43,3	822	21,7	271	7,2	274	7,2	201	5,3
129	Bad Feilnbach	6 199	3 880	62,6	7	0,2	3 873	1 833	47,3	635	16,4	241	6,2	324	8,4	200	5,2
130	Feldkirchen-Westerham	8 067	5 401	67,0	13	0,2	5 388	2 375	44,1	1 046	19,4	381	7,1	474	8,8	221	4,1
131	Flintsbach a.Inn	2 340	1 486	63,5	2	0,1	1 484	638	43,0	273	18,4	138	9,3	90	6,1	98	6,6
132	Frasdorf	2 318	1 536	66,3	3	0,2	1 533	706	46,1	233	15,2	85	5,5	144	9,4	80	5,2
134	Griesstätt	2 142	1 328	62,0	4	0,3	1 324	634	47,9	195	14,7	75	5,7	105	7,9	77	5,8
137	Großkarolinenfeld	5 525	3 530	63,9	2	0,1	3 528	1 515	42,9	600	17,0	264	7,5	347	9,8	186	5,3
138	Gstadt a.Chiemsee	929	582	62,6	—	—	582	263	45,2	106	18,2	29	5,0	37	6,4	34	5,8
139	Halfing	2 121	1 257	59,3	2	0,2	1 255	556	44,3	179	14,3	83	6,6	104	8,3	108	8,6
142	Schechen	3 818	2 373	62,2	2	0,1	2 371	1 159	48,9	303	12,8	141	5,9	227	9,6	159	6,7
145	Höslwang	998	673	67,4	4	0,6	669	301	45,0	134	20,0	31	4,6	51	7,6	43	6,4
148	Kiefersfelden	5 069	3 073	60,6	7	0,2	3 066	1 348	44,0	546	17,8	280	9,1	294	9,6	138	4,5
150	Kolbermoor, St	13 405	7 757	57,9	26	0,3	7 731	3 057	39,5	1 293	16,7	661	8,5	875	11,3	383	5,0
154	Neubeuern, M	3 243	2 242	69,1	5	0,2	2 237	986	44,1	458	20,5	149	6,7	142	6,3	114	5,1
156	Nußdorf a.Inn	2 036	1 357	66,7	1	0,1	1 356	650	47,9	282	20,8	83	6,1	87	6,4	76	5,6
157	Oberaudorf	3 878	2 356	60,8	9	0,4	2 347	1 026	43,7	428	18,2	155	6,6	215	9,2	136	5,8
159	Pfaffing	3 066	1 981	64,6	3	0,2	1 978	942	47,6	311	15,7	107	5,4	139	7,0	129	6,5
162	Prien a.Chiemsee, M	8 274	5 330	64,4	6	0,1	5 324	2 325	43,7	1 221	22,9	384	7,2	361	6,8	150	2,8
163	Prutting	2 197	1 427	65,0	4	0,3	1 423	642	45,1	250	17,6	82	5,8	107	7,5	93	6,5
164	Ramerberg	1 054	644	61,1	3	0,5	641	262	40,9	110	17,2	51	8,0	67	10,5	51	8,0
165	Raubling	8 866	5 433	61,3	11	0,2	5 422	2 502	46,1	817	15,1	406	7,5	480	8,9	318	5,9
167	Riedering	4 360	2 707	62,1	5	0,2	2 702	1 113	41,2	463	17,1	180	6,7	264	9,8	191	7,1
168	Rimsting	3 086	2 045	66,3	2	0,1	2 043	964	47,2	402	19,7	147	7,2	138	6,8	80	3,9
169	Rohrdorf	4 432	2 870	64,8	4	0,1	2 866	1 306	45,6	452	15,8	224	7,8	232	8,1	132	4,6
170	Rott a.Inn	3 132	1 856	59,3	6	0,3	1 850	845	45,7	291	15,7	110	5,9	162	8,8	96	5,2
172	Samerberg	2 148	1 369	63,7	5	0,4	1 364	647	47,4	227	16,6	75	5,5	137	10,0	69	5,1
173	Schonstett	1 032	641	62,1	3	0,5	638	273	42,8	127	19,9	28	4,4	44	6,9	53	8,3
174	Söchtenau	2 090	1 365	65,3	2	0,1	1 363	625	45,9	237	17,4	82	6,0	102	7,5	98	7,2
176	Soyen	2 282	1 462	64,1	1	0,1	1 461	625	42,8	285	19,5	108	7,4	70	4,8	97	6,6
177	Stephanskirchen	7 938	5 226	65,8	18	0,3	5 208	2 103	40,4	1 075	20,6	410	7,9	449	8,6	231	4,4
179	Tuntenhausen	5 416	3 610	66,7	8	0,2	3 602	1 659	46,1	605	16,8	164	4,6	327	9,1	200	5,6
181	Vogtareuth	2 379	1 448	60,9	1	0,1	1 447	653	45,1	193	13,3	102	7,0	133	9,2	103	7,1
182	Wasserburg a.Inn, St	8 974	5 090	56,7	13	0,3	5 077	1 714	33,8	1 223	24,1	540	10,6	361	7,1	188	3,7
186	Albaching	1 320	829	62,8	3	0,4	826	392	47,5	138	16,7	49	5,9	69	8,4	50	6,1
	Zusammen	195 791	123 504	63,1	281	0,2	123 223	53 763	43,6	22 753	18,5	8 768	7,1	10 275	8,3	6 261	5,1

Regierungsbezirken, Kreisen und Gemeinden

Sonstige		Von den gültigen Stimmen entfielen auf														Schl. Nr.
		davon														
		FDP	DIE LINKE	ÖDP	BP	PIRA-TEN	Tier-schutz-partei	NPD	Die PARTEI	FAMILIE	Volks-abstim-mung	DKP	MLPD	SGP	TIER-SCHUTZ hier!	
Anzahl	%	Anzahl														
17	18	19	20	21	22	23	24	25	26	27	28	29	30	31	32	

Noch: Oberbayern

187

323	17,2	55	27	89	41	10	15	2	23	6	4	-	1	-	-	113
526	16,7	121	57	95	73	8	43	4	17	5	5	1	-	-	6	114
198	12,9	31	15	69	28	3	9	-	12	5	1	-	-	-	1	116
1 608	18,3	314	152	369	163	38	101	6	147	24	5	4	2	-	11	117
512	16,6	112	42	90	74	20	36	1	28	8	7	-	1	-	8	118
530	17,4	96	54	123	52	10	36	5	51	15	3	-	-	-	7	120
155	17,1	38	17	39	16	-	11	1	4	1	-	1	-	-	5	121
1 491	19,0	250	126	371	194	34	91	7	146	37	13	1	-	1	11	122
19	15,8	7	1	3	5	-	2	-	-	-	-	-	-	-	-	123
363	17,6	61	48	83	26	16	25	5	27	9	7	-	-	2	2	124
278	18,1	51	27	59	33	8	24	-	23	2	2	-	-	-	5	125
207	13,5	39	19	45	29	6	14	1	17	4	1	-	-	-	1	126
576	15,2	103	57	157	53	17	41	5	38	13	5	1	-	-	5	128
640	16,5	114	45	190	68	18	47	3	42	11	3	-	-	-	8	129
891	16,5	221	74	212	85	26	56	6	63	14	1	1	1	-	9	130
247	16,6	48	31	57	35	-	17	3	19	8	-	-	-	-	3	131
285	18,6	41	16	66	83	6	13	2	13	2	1	-	-	-	1	132
238	18,0	35	23	62	32	5	23	-	23	5	1	-	-	-	1	134
616	17,5	130	46	134	100	18	29	6	51	12	3	1	-	-	8	137
113	19,4	22	13	23	10	2	3	-	7	7	2	1	-	-	3	138
225	17,9	45	13	52	26	11	11	-	12	7	3	-	-	-	3	139
382	16,1	73	23	103	55	9	21	3	29	6	2	2	-	-	8	142
109	16,3	7	9	35	20	4	7	-	7	3	1	-	-	-	2	145
460	15,0	84	49	74	67	9	49	6	38	14	-	-	1	-	2	148
1 462	18,9	263	137	256	189	39	139	3	145	21	11	3	5	-	17	150
388	17,3	76	31	105	52	5	20	-	13	6	4	-	-	-	4	154
178	13,1	29	25	42	26	3	7	1	9	2	3	-	-	-	1	156
387	16,5	104	42	62	40	11	30	4	35	4	2	-	1	-	6	157
350	17,7	49	21	83	48	14	24	3	43	9	-	1	-	-	5	159
883	16,6	228	96	150	110	16	44	4	71	16	5	-	-	-	7	162
249	17,5	44	17	70	36	9	18	1	13	9	1	-	-	-	2	163
100	15,6	9	10	26	19	2	7	1	4	6	1	-	-	-	1	164
899	16,6	192	84	168	134	28	65	8	64	13	5	-	1	-	7	165
491	18,2	76	40	136	73	9	41	4	42	10	2	-	1	-	5	167
312	15,3	66	22	55	38	5	31	1	28	6	2	-	1	-	3	168
520	18,1	82	37	134	90	6	30	9	40	11	4	-	-	-	5	169
346	18,7	62	31	70	49	11	24	6	28	9	1	-	-	-	1	170
209	15,3	40	7	56	24	3	22	-	17	7	1	-	-	-	1	172
113	17,7	19	7	31	7	5	5	-	9	-	-	1	-	-	4	173
219	16,1	36	19	51	40	3	19	1	19	5	-	-	-	-	1	174
276	18,9	37	25	97	31	7	13	-	18	6	4	-	1	-	4	176
940	18,0	222	98	207	102	24	60	1	82	11	8	-	-	-	6	177
647	18,0	118	36	170	79	13	43	5	72	7	-	2	-	-	8	179
263	18,2	52	27	69	45	4	13	-	18	5	-	-	1	-	2	181
1 051	20,7	148	209	254	79	30	45	4	95	16	6	6	2	-	9	182
128	15,5	28	15	25	12	3	4	1	13	5	-	-	-	-	2	186
21 403	17,4	4 078	2 020	4 917	2 691	528	1 428	123	1 715	402	130	26	19	3	211	

Noch: 1. Ergebnisse der Europawahl 2019 nach

Schl. Nr.	Von den gültigen Stimmen entfielen auf															
	davon															
	Tier-schutz-allianz	Bündnis C	BIG	BGE	DIE DIREKTE!	DIEM25	Ill. Weg	Die Grauen	DIE RECHTE	DIE VIO-LETTEN	LIEBE	DIE FRAUEN	Graue Panther	LKR	MENSCH-LICHE WELT	NL
	33	34	35	36	37	38	39	40	41	42	43	44	45	46	47	48

Noch: Oberbayern

187 Landkreis Rosenheim

113	6	1	1	1	-	13	1	2	-	1	4	2	2	4	-	-
114	9	4	1	7	3	10	-	4	1	3	2	-	4	5	4	2
116	2	1	-	2	2	1	1	1	-	-	1	1	1	1	1	1
117	18	11	3	8	6	25	4	19	5	11	6	9	17	12	10	1
118	3	5	-	6	5	7	2	3	1	-	5	1	6	4	4	-
120	6	7	2	3	1	7	-	2	3	-	2	5	5	7	1	-
121	-	-	-	2	-	4	-	2	-	1	-	1	-	-	2	-
122	12	3	5	6	9	20	2	15	1	6	5	7	15	13	7	2
123	-	-	-	-	-	-	-	-	-	-	-	-	1	-	-	-
124	2	6	-	2	1	4	-	3	-	2	1	2	6	-	2	-
125	2	1	2	2	-	3	1	6	1	3	-	-	3	-	2	-
126	2	1	-	1	-	2	-	3	1	1	-	2	3	1	-	-
128	6	2	1	7	1	8	-	1	1	1	1	1	5	3	1	2
129	6	14	-	2	1	7	2	5	-	4	2	4	3	4	5	3
130	4	4	1	7	4	13	-	12	1	4	1	3	5	5	4	1
131	2	2	-	-	-	2	-	-	-	-	4	1	4	1	-	-
132	4	4	-	1	2	3	-	1	1	-	-	1	2	3	-	1
134	-	2	1	1	-	2	-	2	1	3	-	-	1	2	3	-
137	5	7	-	3	-	8	1	5	-	-	1	4	5	5	1	-
138	2	-	1	1	2	-	-	1	-	2	-	-	-	4	2	-
139	2	8	-	1	-	6	1	2	1	3	-	4	-	-	-	1
142	4	2	-	-	-	6	1	-	-	3	2	-	4	6	2	-
145	2	-	-	-	1	3	-	-	1	-	-	1	-	1	-	-
148	5	2	-	2	1	12	2	1	2	4	-	-	4	-	2	-
150	19	5	15	7	1	24	2	14	3	7	5	8	17	10	10	2
154	5	3	-	1	1	12	-	6	-	1	2	2	3	6	1	1
156	2	3	-	-	-	1	1	1	-	-	-	-	1	5	-	1
157	4	8	-	-	1	6	-	3	2	-	1	-	-	2	1	-
159	6	2	-	3	2	4	-	3	-	2	3	3	1	2	2	-
162	8	1	-	9	4	21	-	4	-	7	2	5	4	7	8	2
163	1	-	1	1	-	6	-	1	-	1	-	-	3	-	-	1
164	-	-	2	1	-	1	1	1	-	-	-	-	3	1	1	-
165	7	5	1	5	1	14	-	9	2	3	1	11	10	4	1	1
167	7	-	1	-	-	5	-	5	-	1	-	1	-	4	4	-
168	4	2	-	4	-	8	-	2	1	-	1	2	-	2	2	4
169	3	4	-	2	-	6	1	2	3	2	3	1	6	7	5	1
170	2	2	2	1	1	6	-	1	3	1	1	3	1	3	-	-
172	4	-	-	2	1	3	-	4	1	-	1	-	-	1	1	1
173	2	-	-	-	-	7	-	2	-	-	-	-	1	1	1	-
174	1	2	-	1	1	2	-	-	2	1	1	-	3	-	3	-
176	1	-	-	-	1	11	-	3	-	1	4	-	-	1	1	-
177	10	6	-	6	1	5	-	7	6	5	5	5	5	6	3	1
179	4	2	-	2	2	9	-	4	1	3	2	7	3	4	3	3
181	3	1	-	-	-	1	-	2	-	1	-	2	-	2	1	-
182	7	4	7	4	1	32	1	4	-	5	1	3	6	7	5	1
186	-	-	-	1	-	5	-	-	-	-	1	1	2	-	1	1
	204	137	47	115	57	355	24	168	43	94	72	103	165	156	107	34

Regierungsbezirken, Kreisen und Gemeinden

ÖkoLinX	Die Humanisten	PARTEI FÜR DIE TIERE	Gesundheitsforschung	Volt	Schl. Nr.
Anzahl					
49	50	51	52	53	

Noch: Oberbayern

187

–	1	–	2	9	113
3	4	8	3	14	114
–	2	1	1	4	116
6	15	23	10	53	117
1	5	9	6	12	118
4	3	2	–	18	120
4	–	1	–	5	121
4	9	27	8	33	122
–	–	–	–	–	123
1	1	6	5	8	124
–	–	4	3	11	125
–	3	4	1	6	126
3	7	4	3	23	128
3	2	10	5	9	129
1	10	5	2	35	130
–	1	2	3	4	131
2	1	2	1	12	132
–	1	4	4	1	134
–	6	6	4	17	137
1	–	–	1	3	138
–	2	3	2	6	139
3	2	3	2	8	142
–	–	2	1	2	145
4	1	9	3	13	148
3	9	18	14	41	150
1	4	7	3	13	154
–	6	–	1	8	156
2	2	4	2	8	157
–	2	3	–	12	159
4	2	15	2	31	162
–	2	–	2	10	163
–	1	–	–	2	164
6	4	8	3	34	165
4	1	4	–	15	167
2	3	1	1	15	168
–	5	3	–	18	169
8	3	3	4	9	170
–	–	5	–	7	172
–	3	2	1	5	173
1	–	–	1	6	174
1	2	3	1	3	176
5	4	11	3	25	177
2	4	6	7	26	179
1	1	5	1	6	181
–	9	8	8	35	182
–	2	1	2	3	186
80	145	242	126	638	

Noch: 1. Ergebnisse der Europawahl 2019 nach

Schl. Nr.	Gebiet	Wahlbe- rechtigte	Wähler	Wahlbe- teiligung in %	Ungültige Stimmen		Gültige Stimmen		Von den gültigen Stimmen entfielen auf									
					Anzahl	%	Anzahl	%	CSU		GRÜNE		SPD		AfD		FREIE WÄHLER	
									4	5	6	7	8	9	10	11	12	13

Noch: Oberbayern

188 Landkreis Starnberg

113	Berg	5 865	4 158	70,9	5	0,1	4 153	1 824	43,9	914	22,0	272	6,5	253	6,1	149	3,6
117	Andechs	2 508	1 792	71,5	5	0,3	1 787	785	43,9	350	19,6	124	6,9	136	7,6	99	5,5
118	Feldafing	3 197	2 287	71,5	8	0,3	2 279	855	37,5	566	24,8	220	9,7	161	7,1	61	2,7
120	Gauting	14 437	10 701	74,1	19	0,2	10 682	3 774	35,3	2 967	27,8	978	9,2	646	6,0	328	3,1
121	Gilching	13 331	9 118	68,4	15	0,2	9 103	3 308	36,3	2 215	24,3	849	9,3	658	7,2	461	5,1
124	Herrsching a.Ammersee	7 664	5 444	71,0	12	0,2	5 432	1 904	35,1	1 464	27,0	503	9,3	364	6,7	184	3,4
126	Inning a.Ammersee	3 370	2 443	72,5	—	—	2 443	942	38,6	653	26,7	168	6,9	127	5,2	117	4,8
127	Krailling	5 463	4 192	76,7	5	0,1	4 187	1 585	37,9	1 056	25,2	419	10,0	215	5,1	125	3,0
132	Seefeld	5 354	3 930	73,4	8	0,2	3 922	1 391	35,5	1 104	28,1	323	8,2	250	6,4	164	4,2
137	Pöcking	4 167	3 061	73,5	1	—	3 060	1 229	40,2	719	23,5	274	9,0	178	5,8	152	5,0
139	Starnberg, St	16 850	11 652	69,2	27	0,2	11 625	4 407	37,9	2 903	25,0	951	8,2	801	6,9	393	3,4
141	Tutzing	7 253	5 129	70,7	8	0,2	5 121	1 925	37,6	1 333	26,0	415	8,1	351	6,9	202	3,9
144	Weißing	3 970	3 077	77,5	4	0,1	3 073	958	31,2	919	29,9	294	9,6	179	5,8	134	4,4
145	Wörthsee	3 774	2 924	77,5	3	0,1	2 921	1 072	36,7	891	30,5	219	7,5	176	6,0	116	4,0
	Zusammen	97 203	69 908	71,9	120	0,2	69 788	25 959	37,2	18 054	25,9	6 009	8,6	4 495	6,4	2 685	3,8

189 Landkreis Traunstein

111	Altenmarkt a.d.Alz	3 268	2 019	61,8	4	0,2	2 015	898	44,6	345	17,1	168	8,3	134	6,7	178	8,8
113	Bergen	3 911	2 419	61,9	8	0,3	2 411	997	41,4	570	23,6	182	7,5	199	8,3	96	4,0
114	Chieming	3 738	2 572	68,8	5	0,2	2 567	1 163	45,3	573	22,3	161	6,3	180	7,0	96	3,7
115	Engelsberg	1 993	1 225	61,5	11	0,9	1 214	641	52,8	152	12,5	65	5,4	92	7,6	94	7,7
118	Fridolfing	3 361	1 893	56,3	1	0,1	1 892	912	48,2	345	18,2	146	7,7	116	6,1	86	4,5
119	Grabenstätt	3 422	2 129	62,2	4	0,2	2 125	977	46,0	415	19,5	161	7,6	157	7,4	111	5,2
120	Grassau, M	4 944	3 073	62,2	10	0,3	3 063	1 258	41,1	499	16,3	311	10,2	264	8,6	134	4,4
124	Inzell	3 750	2 284	60,9	11	0,5	2 273	1 105	48,6	346	15,2	202	8,9	154	6,8	107	4,7
126	Kienberg	1 112	735	66,1	1	0,1	734	358	48,8	124	16,9	32	4,4	54	7,4	39	5,3
127	Kirchanschöring	2 520	1 567	62,2	4	0,3	1 563	732	46,8	253	16,2	125	8,0	118	7,5	87	5,6
129	Marquartstein	2 473	1 480	59,8	4	0,3	1 476	615	41,7	294	19,9	145	9,8	124	8,4	76	5,1
130	Nußdorf	1 948	1 228	63,0	5	0,4	1 223	519	42,4	243	19,9	122	10,0	69	5,6	75	6,1
133	Obing	3 338	2 053	61,5	5	0,2	2 048	988	48,2	349	17,0	106	5,2	155	7,6	139	6,8
134	Palling	2 736	1 618	59,1	2	0,1	1 616	879	54,4	228	14,1	86	5,3	108	6,7	96	5,9
135	Petting	1 842	1 100	59,7	3	0,3	1 097	591	53,9	169	15,4	52	4,7	66	6,0	66	6,0
137	Pittenhart	1 421	947	66,6	—	—	947	482	50,9	169	17,8	29	3,1	68	7,2	59	6,2
139	Reit im Winkl	1 725	1 040	60,3	5	0,5	1 035	566	54,7	142	13,7	61	5,9	68	6,6	40	3,9
140	Ruhpolding	5 304	3 108	58,6	1	—	3 107	1 559	50,2	507	16,3	252	8,1	187	6,0	153	4,9
141	Schleching	1 510	914	60,5	2	0,2	912	457	50,1	152	16,7	67	7,3	87	9,5	32	3,5
142	Schnaitsee	2 829	1 756	62,1	6	0,3	1 750	825	47,1	309	17,7	94	5,4	139	7,9	117	6,7
143	Seon-Seebruck	3 623	2 426	67,0	6	0,2	2 420	1 093	45,2	479	19,8	146	6,0	147	6,1	162	6,7
145	Siegsdorf	6 398	3 768	58,9	8	0,2	3 760	1 755	46,7	665	17,7	263	7,0	273	7,3	204	5,4
146	Staudach-Egerndach	912	562	61,6	1	0,2	561	248	44,2	96	17,1	33	5,9	44	7,8	13	2,3
148	Surberg	2 596	1 681	64,8	4	0,2	1 677	699	41,7	381	22,7	102	6,1	117	7,0	107	6,4
149	Tacherting	4 454	2 438	54,7	11	0,5	2 427	1 145	47,2	321	13,2	165	6,8	231	9,5	141	5,8
150	Taching a.See	1 659	1 029	62,0	2	0,2	1 027	458	44,6	194	18,9	66	6,4	65	6,3	58	5,6
152	Tittmoning, St	4 521	2 726	60,3	7	0,3	2 719	1 264	46,5	494	18,2	187	6,9	221	8,1	115	4,2
154	Traunreut, St	14 313	6 894	48,2	26	0,4	6 868	3 084	44,9	1 058	15,4	599	8,7	741	10,8	363	5,3
155	Traunstein, GKSt	15 003	9 279	61,8	25	0,3	9 254	3 563	38,5	2 267	24,5	823	8,9	611	6,6	345	3,7
157	Trostberg, St	8 633	4 764	55,2	14	0,3	4 750	2 080	43,8	790	16,6	512	10,8	411	8,7	199	4,2
159	Übersee	4 070	2 579	63,4	1	—	2 578	1 041	40,4	606	23,5	191	7,4	176	6,8	96	3,7
160	Unterwössen	2 793	1 677	60,0	1	0,1	1 676	799	47,7	289	17,2	117	7,0	156	9,3	68	4,1
161	Vachendorf	1 446	921	63,7	4	0,4	917	384	41,9	212	23,1	92	10,0	69	7,5	41	4,5
162	Waging a.See, M	5 374	3 081	57,3	7	0,2	3 074	1 488	48,4	627	20,4	184	6,0	171	5,6	131	4,3
165	Wonneberg	1 180	702	59,5	1	0,1	701	348	49,6	109	15,5	34	4,9	30	4,3	64	9,1
	Zusammen	134 120	79 687	59,4	210	0,3	79 477	35 971	45,3	14 772	18,6	6 081	7,7	6 002	7,6	3 988	5,0

Regierungsbezirken, Kreisen und Gemeinden

Sonstige		Von den gültigen Stimmen entfielen auf														Schl. Nr.
		davon														
		FDP	DIE LINKE	ÖDP	BP	PIRA- TEN	Tier- schutz- partei	NPD	Die PARTEI	FAMILIE	Volks- abstim- mung	DKP	MLPD	SGP	TIER- SCHUTZ hier!	
Anzahl	%	Anzahl														
17	18	19	20	21	22	23	24	25	26	27	28	29	30	31	32	

Noch: Oberbayern

																188
741	17,8	293	51	130	44	15	39	3	56	6	4	-	1	-	6	113
293	16,4	68	24	66	31	7	23	2	22	4	-	-	-	-	7	117
416	18,3	172	34	67	12	9	24	1	26	5	1	1	-	-	4	118
1 989	18,6	706	197	318	55	86	90	3	158	21	7	4	4	1	15	120
1 612	17,7	390	163	301	78	51	106	10	186	28	7	1	-	1	15	121
1 013	18,6	296	136	173	40	21	74	5	104	9	6	-	-	2	4	124
436	17,8	141	36	85	19	11	32	-	29	3	-	-	-	-	5	126
787	18,8	313	64	107	30	18	43	3	77	7	2	-	2	-	7	127
690	17,6	193	95	121	35	23	40	3	54	5	1	1	2	-	5	132
508	16,6	171	48	83	22	20	33	2	33	6	2	-	-	-	6	137
2 170	18,7	774	190	361	100	41	147	12	160	20	9	-	1	1	18	139
895	17,5	263	72	201	53	16	54	4	66	6	1	-	-	-	12	141
589	19,2	127	68	151	15	12	34	1	49	3	-	-	-	-	4	144
447	15,3	131	48	90	30	8	20	2	36	9	4	-	1	-	6	145
12 586	18,0	4 038	1 226	2 254	564	338	759	51	1 056	132	44	7	11	5	114	

189

292	14,5	59	37	64	36	5	21	1	25	3	-	-	-	-	4	111
367	15,2	75	64	60	41	7	32	3	32	1	1	-	-	-	1	113
394	15,3	74	39	80	67	8	32	4	34	5	-	-	-	-	6	114
170	14,0	35	16	20	33	3	15	2	14	6	1	1	-	-	1	115
287	15,2	49	20	61	37	4	30	2	28	10	2	-	-	-	4	118
304	14,3	44	32	72	34	2	25	-	41	4	2	-	-	-	2	119
597	19,5	113	61	74	135	12	51	2	44	10	6	1	-	-	6	120
359	15,8	76	41	76	49	7	18	2	23	8	7	-	1	-	2	124
127	17,3	22	13	36	17	3	5	-	7	4	-	-	-	-	4	126
248	15,9	32	15	68	52	4	26	1	15	4	-	-	-	-	3	127
222	15,0	35	27	38	33	3	20	2	21	4	1	-	-	1	4	129
195	15,9	29	14	53	22	2	13	3	16	4	1	-	-	-	2	130
311	15,2	49	30	61	56	8	21	1	27	5	2	-	-	-	-	133
219	13,6	31	21	48	47	10	13	-	7	5	1	-	-	-	2	134
153	13,9	15	12	60	28	2	6	2	7	2	2	-	-	-	1	135
140	14,8	22	11	24	37	3	10	-	10	2	2	-	-	-	1	137
158	15,3	26	19	38	27	2	10	2	5	4	2	-	-	-	1	139
449	14,5	79	48	97	53	9	38	4	30	4	7	-	1	-	7	140
117	12,8	25	16	19	18	1	12	-	8	1	1	-	1	-	-	141
266	15,2	37	42	71	35	10	14	5	20	6	1	1	-	-	1	142
393	16,2	61	44	96	74	9	26	5	28	4	2	-	-	-	2	143
600	16,0	94	80	117	80	11	32	1	56	10	4	-	-	-	11	145
127	22,6	18	11	32	24	5	9	2	7	4	-	1	-	-	2	146
271	16,2	43	28	65	35	2	25	2	27	6	2	-	-	-	-	148
424	17,5	68	41	101	47	11	27	7	40	16	3	1	2	-	3	149
186	18,1	30	13	72	18	3	4	-	18	4	1	-	-	-	3	150
438	16,1	50	45	125	47	11	29	2	32	7	4	-	-	-	6	152
1 023	14,9	182	157	111	125	38	83	13	115	23	9	3	-	1	5	154
1 645	17,8	257	268	329	119	31	125	9	213	23	7	1	2	-	21	155
758	16,0	108	115	141	86	23	54	2	71	21	6	-	-	1	13	157
468	18,2	57	60	74	83	5	54	4	53	6	4	-	-	1	5	159
247	14,7	56	30	38	35	5	17	3	22	5	2	-	-	-	3	160
119	13,0	12	12	24	23	1	11	2	8	2	2	-	-	-	1	161
473	15,4	64	70	131	49	11	29	3	49	7	2	-	-	-	1	162
116	16,5	8	6	53	15	1	6	-	10	2	1	-	-	-	-	165
12 663	15,9	2 035	1 558	2 629	1 717	272	943	91	1 163	232	88	9	7	4	128	

Noch: 1. Ergebnisse der Europawahl 2019 nach

Schl. Nr.	Von den gültigen Stimmen entfielen auf																
	davon																
	Tier-schutz-allianz	Bündnis C	BIG	BGE	DIE DIREKTE!	DIEM25	Ill. Weg	Die Grauen	DIE RECHTE	DIE VIO-LETTEN	LIEBE	DIE FRAUEN	Graue Panther	LKR	MENSCH-LICHE WELT	NL	
	33	34	35	36	37	38	39	40	41	42	43	44	45	46	47	48	

Noch: Oberbayern

188 Landkreis Starnberg

113	7	5	-	1	-	13	-	2	1	6	2	2	3	5	2	-
117	3	-	-	1	-	5	-	3	-	1	-	1	1	3	-	1
118	4	3	-	1	-	9	1	2	-	-	2	-	5	2	1	-
120	10	7	1	9	3	39	-	9	3	9	4	15	11	29	3	10
121	9	4	8	8	4	36	2	14	4	3	6	11	20	21	5	3
124	11	3	2	2	-	23	1	3	-	3	3	2	5	8	5	1
126	4	1	-	1	2	9	-	4	3	-	1	1	1	8	6	-
127	3	-	1	1	3	16	-	3	2	2	5	2	4	8	1	-
132	9	-	-	3	4	18	-	2	1	2	1	4	5	4	2	-
137	4	2	-	4	3	11	-	2	-	3	1	3	3	6	2	-
139	10	9	1	12	6	40	1	7	3	2	13	11	6	12	8	5
141	7	3	-	7	1	14	-	2	1	6	4	5	6	6	2	-
144	3	5	2	4	-	16	3	2	2	2	1	2	5	5	-	1
145	1	-	2	-	3	13	-	-	-	-	2	-	-	4	-	3
	85	42	17	54	29	262	8	55	20	39	45	59	75	121	37	24

189 Landkreis Traunstein

111	2	2	5	1	1	3	-	1	-	-	-	1	1	3	-	-
113	1	7	1	-	2	6	-	3	3	-	-	3	2	-	-	3
114	5	-	-	4	-	7	-	-	-	-	2	1	2	5	6	1
115	1	-	1	1	-	1	-	3	-	2	1	-	-	3	-	1
118	3	5	-	-	1	2	-	-	-	-	3	1	4	5	1	-
119	4	-	-	1	-	4	2	1	3	2	1	-	3	2	5	-
120	6	14	1	5	5	4	1	5	2	3	1	3	-	3	1	-
124	2	1	1	1	1	5	-	2	-	4	1	1	-	5	1	1
126	1	1	-	-	-	4	-	-	1	-	1	-	1	1	-	-
127	2	1	-	-	1	3	-	1	-	-	2	3	-	-	1	2
129	1	3	-	1	3	1	-	1	1	1	-	2	3	1	1	-
130	1	4	-	1	-	3	-	5	-	2	-	1	1	-	2	-
133	7	3	-	1	-	5	1	3	-	-	-	2	3	6	3	-
134	1	5	-	3	1	1	-	4	2	-	2	1	2	2	-	-
135	-	1	-	-	-	-	1	-	-	1	-	-	3	5	-	-
137	-	-	-	-	-	2	-	3	-	2	-	1	-	2	-	-
139	1	-	-	1	1	3	1	3	1	-	1	2	2	-	1	-
140	2	-	2	6	1	6	2	5	1	4	4	2	4	4	3	2
141	-	-	-	-	1	3	-	1	-	-	-	-	2	1	-	1
142	1	2	1	-	1	2	-	-	-	-	6	-	-	-	-	1
143	1	1	-	2	1	2	-	4	-	1	1	-	-	1	1	-
145	8	11	-	3	2	11	-	3	-	5	2	5	6	5	8	1
146	-	-	-	-	-	2	-	1	-	4	-	1	-	-	-	-
148	2	3	2	3	-	5	1	1	-	3	-	-	2	-	1	-
149	4	7	2	-	2	3	-	2	2	2	3	3	-	4	2	1
150	-	3	-	2	-	2	-	1	-	2	-	1	-	2	-	-
152	2	25	1	1	3	4	2	6	1	1	4	3	2	6	2	-
154	15	10	-	3	3	11	1	10	3	10	1	8	8	9	5	1
155	13	17	1	9	6	39	1	20	2	7	7	7	15	12	3	3
157	9	6	-	2	1	17	-	4	1	3	8	8	6	6	7	2
159	-	1	-	4	-	11	-	4	-	1	1	1	2	3	3	1
160	1	-	-	-	-	4	-	-	-	1	-	-	2	1	2	2
161	-	1	-	-	-	3	-	2	1	3	-	1	1	2	1	-
162	3	-	-	1	3	6	-	1	-	2	1	-	6	5	1	-
165	-	1	-	1	-	5	-	-	-	1	3	-	-	1	-	-
	99	135	18	57	40	190	13	100	24	67	57	62	83	105	61	23

Regierungsbezirken, Kreisen und Gemeinden

ÖkoLinX	Die Humanisten	PARTEI FÜR DIE TIERE	Gesundheitsforschung	Volt	Schl. Nr.
Anzahl					
49	50	51	52	53	

Noch: Oberbayern

					188	
1	5	7	3	28	113	
–	–	4	1	15	117	
1	2	3	4	20	118	
8	13	4	8	129	120	
7	11	13	8	78	121	
4	10	13	1	43	124	
3	3	6	1	21	126	
1	4	2	4	52	127	
3	5	6	3	40	132	
2	1	2	–	33	137	
7	16	13	8	146	139	
4	4	11	8	56	141	
2	10	2	5	53	144	
2	3	3	2	24	145	
45	87	89	56	738		

					189	
–	4	–	2	11	111	
–	3	2	1	13	113	
1	1	3	–	7	114	
–	1	–	2	6	115	
–	1	2	3	9	118	
1	2	2	4	9	119	
–	3	7	–	18	120	
–	6	5	–	12	124	
–	1	–	–	5	126	
1	2	1	3	5	127	
1	–	3	2	8	129	
1	2	4	2	7	130	
–	4	3	1	9	133	
1	3	3	1	2	134	
–	–	–	2	2	135	
1	1	–	2	4	137	
–	2	2	1	–	139	
1	1	6	4	12	140	
1	–	–	–	5	141	
–	2	–	2	5	142	
3	6	4	4	10	143	
1	2	8	2	21	145	
–	–	1	1	2	146	
1	1	1	2	8	148	
3	4	4	3	6	149	
1	1	–	1	4	150	
3	1	3	2	8	152	
4	4	21	10	21	154	
3	6	11	8	50	155	
1	3	11	6	16	157	
4	6	3	3	14	159	
1	6	4	–	7	160	
2	1	2	–	1	161	
6	5	4	6	7	162	
–	–	–	–	2	165	
42	85	120	80	326		

Noch: 1. Ergebnisse der Europawahl 2019 nach

Schl. Nr.	Gebiet	Wahlbe- rechtigte	Wähler	Wahlbe- teiligung in %	Ungültige Stimmen		Gültige Stimmen		Von den gültigen Stimmen entfielen auf									
					Anzahl	%	Anzahl	%	CSU		GRÜNE		SPD		AfD		FREIE WÄHLER	
									4	5	6	7	8	9	10	11	12	13

Noch: Oberbayern

190 Landkreis Weilheim-Schongau

111	Altenstadt	2 483	1 665	67,1	4	0,2	1 661	784	47,2	245	14,8	123	7,4	105	6,3	101	6,1
113	Antdorf	995	635	63,8	2	0,3	633	301	47,6	111	17,5	25	3,9	29	4,6	42	6,6
114	Bernbeuren	1 938	1 071	55,3	2	0,2	1 069	464	43,4	149	13,9	54	5,1	104	9,7	111	10,4
115	Bernried am Starnberger See	1 691	1 283	75,9	4	0,3	1 279	466	36,4	342	26,7	131	10,2	57	4,5	54	4,2
117	Böbing	1 426	863	60,5	3	0,3	860	378	44,0	131	15,2	38	4,4	65	7,6	55	6,4
118	Burggen	1 322	809	61,2	3	0,4	806	417	51,7	86	10,7	33	4,1	65	8,1	76	9,4
120	Eberfing	1 125	701	62,3	1	0,1	700	334	47,7	92	13,1	30	4,3	65	9,3	61	8,7
121	Eglfing	842	565	67,1	4	0,7	561	261	46,5	54	9,6	67	11,9	20	3,6	47	8,4
126	Habach	875	592	67,7	–	–	592	274	46,3	120	20,3	27	4,6	24	4,1	35	5,9
129	Hohenfurch	1 298	828	63,8	5	0,6	823	394	47,9	82	10,0	55	6,7	87	10,6	57	6,9
130	Hohenpeißenberg	3 142	2 057	65,5	7	0,3	2 050	786	38,3	322	15,7	203	9,9	209	10,2	149	7,3
131	Huglfing	2 140	1 358	63,5	4	0,3	1 354	575	42,5	218	16,1	78	5,8	81	6,0	94	6,9
132	Iffeldorf	2 032	1 455	71,6	–	–	1 455	558	38,4	363	24,9	177	12,2	61	4,2	44	3,0
133	Ingenried	807	554	68,6	1	0,2	553	259	46,8	76	13,7	27	4,9	39	7,1	59	10,7
135	Oberhausen	1 661	1 128	67,9	2	0,2	1 126	439	39,0	201	17,9	79	7,0	73	6,5	65	5,8
136	Obersöchering	1 192	829	69,5	4	0,5	825	420	50,9	121	14,7	40	4,8	44	5,3	70	8,5
138	Pähl	1 917	1 338	69,8	–	–	1 338	527	39,4	295	22,0	86	6,4	90	6,7	90	6,7
139	Peißenberg, M	9 659	5 844	60,5	22	0,4	5 822	2 267	38,9	920	15,8	484	8,3	553	9,5	387	6,6
140	Peiting, M	9 143	5 107	55,9	17	0,3	5 090	2 047	40,2	793	15,6	522	10,3	390	7,7	311	6,1
141	Penzberg, St	12 258	7 921	64,6	22	0,3	7 899	2 978	37,7	1 786	22,6	862	10,9	548	6,9	300	3,8
142	Polling	2 705	1 903	70,4	4	0,2	1 899	795	41,9	396	20,9	114	6,0	130	6,8	125	6,6
143	Prem	713	459	64,4	1	0,2	458	241	52,6	53	11,6	21	4,6	38	8,3	38	8,3
144	Raisting	1 846	1 283	69,5	1	0,1	1 282	502	39,2	261	20,4	82	6,4	75	5,9	67	5,2
145	Rottenbuch	1 367	856	62,6	6	0,7	850	467	54,9	93	10,9	33	3,9	65	7,6	57	6,7
148	Schongau, St	8 496	4 862	57,2	14	0,3	4 848	1 989	41,0	741	15,3	451	9,3	439	9,1	241	5,0
149	Schwabbruck	730	441	60,4	–	–	441	243	55,1	62	14,1	27	6,1	27	6,1	27	6,1
151	Schwabsoien	1 074	702	65,4	2	0,3	700	346	49,4	86	12,3	31	4,4	49	7,0	48	6,9
152	Seeshaupt	2 434	1 821	74,8	4	0,2	1 817	778	42,8	392	21,6	161	8,9	94	5,2	69	3,8
153	Sindelsdorf	947	587	62,0	1	0,2	586	265	45,2	104	17,7	44	7,5	41	7,0	57	9,7
154	Steingaden	2 235	1 281	57,3	4	0,3	1 277	657	51,4	180	14,1	72	5,6	89	7,0	120	9,4
157	Weilheim i.OB, St	16 941	11 293	66,7	33	0,3	11 260	4 010	35,6	2 567	22,8	901	8,0	824	7,3	525	4,7
158	Wessobrunn	1 675	1 089	65,0	1	0,1	1 088	465	42,7	171	15,7	48	4,4	94	8,6	73	6,7
159	Wielenbach	2 547	1 782	70,0	6	0,3	1 776	767	43,2	280	15,8	128	7,2	139	7,8	157	8,8
160	Wildsteig	1 005	638	63,5	2	0,3	636	358	56,3	65	10,2	19	3,0	34	5,3	56	8,8
	Zusammen	102 661	65 600	63,9	186	0,3	65 414	26 812	41,0	11 958	18,3	5 273	8,1	4 847	7,4	3 868	5,9
	Landkreise zusammen	2 181 760	1 395 790	64,0	3 432	0,2	1 392 358	584 540	42,0	269 767	19,4	109 372	7,9	111 643	8,0	76 584	5,5

Regierungsbezirken, Kreisen und Gemeinden

Sonstige		Von den gültigen Stimmen entfielen auf														Schl. Nr.
		davon														
		FDP	DIE LINKE	ÖDP	BP	PIRA- TEN	Tier- schutz- partei	NPD	Die PARTEI	FAMILIE	Volks- abstim- mung	DKP	MLPD	SGP	TIER- SCHUTZ hier!	
Anzahl	%	Anzahl														
17	18	19	20	21	22	23	24	25	26	27	28	29	30	31	32	
Noch: Oberbayern																
																190
303	18,2	38	38	102	25	6	12	3	31	6	4	-	-	-	2	111
125	19,7	17	12	48	14	-	4	-	6	5	-	-	-	-	2	113
187	17,5	35	9	46	26	6	19	1	14	6	1	-	-	-	3	114
229	17,9	49	28	66	15	4	17	1	15	4	-	-	-	-	-	115
193	22,4	21	15	82	18	5	10	-	16	2	1	-	-	-	1	117
129	16,0	21	6	52	16	1	3	1	14	5	-	-	-	-	1	118
118	16,9	28	14	39	13	1	10	-	5	1	1	-	-	-	1	120
112	20,0	17	8	54	4	2	3	1	8	3	-	-	-	-	1	121
112	18,9	9	11	54	8	-	2	-	7	3	-	-	-	-	1	126
148	18,0	17	7	49	14	2	16	2	18	2	-	-	1	-	4	129
381	18,6	67	50	114	40	8	23	3	19	9	3	-	-	-	5	130
308	22,7	37	25	141	21	4	19	-	26	5	-	-	-	-	-	131
252	17,3	66	20	51	17	6	6	2	21	6	2	-	-	-	4	132
93	16,8	11	7	22	10	1	6	12	8	2	-	-	-	-	2	133
269	23,9	27	18	161	15	1	5	1	10	7	2	1	1	-	3	135
130	15,8	22	13	29	21	6	7	-	14	4	-	-	-	-	2	136
250	18,7	45	16	95	18	4	13	-	21	2	-	-	1	-	1	138
1 211	20,8	154	138	386	108	30	78	5	93	33	11	-	1	-	14	139
1 027	20,2	105	154	305	90	20	79	9	95	26	2	1	1	1	10	140
1 425	18,0	285	177	252	99	44	105	3	158	41	9	5	1	-	22	141
339	17,9	59	33	122	26	4	13	1	25	9	1	-	-	-	4	142
67	14,6	11	8	22	6	-	14	-	-	-	-	-	-	-	-	143
295	23,0	41	30	118	17	9	15	-	24	4	-	-	-	-	3	144
135	15,9	15	15	57	10	2	7	1	9	3	-	-	-	-	2	145
987	20,4	143	141	217	78	28	72	11	108	32	1	1	-	1	6	148
55	12,5	10	6	11	9	-	4	-	5	-	-	-	-	-	-	149
140	20,0	14	14	50	18	2	4	1	15	4	-	-	-	-	-	151
323	17,8	88	23	85	17	5	17	1	27	3	-	2	-	2	3	152
75	12,8	11	9	16	8	3	4	-	12	3	1	-	-	-	-	153
159	12,5	20	17	45	22	3	14	4	8	4	1	-	-	-	1	154
2 433	21,6	427	258	830	122	60	107	36	161	50	8	3	3	-	16	157
237	21,8	37	24	86	17	4	9	-	24	7	-	-	-	-	1	158
305	17,2	41	25	92	39	4	18	3	25	3	2	1	-	8	-	159
104	16,4	4	9	50	16	-	2	1	4	3	-	-	-	-	1	160
12 656	19,3	1 992	1 378	3 949	997	275	737	103	1 046	297	50	14	9	12	116	
240 452	17,3	50 507	25 719	52 238	19 340	6 774	16 013	1 422	23 439	4 699	1 246	225	183	138	2 365	

Noch: 1. Ergebnisse der Europawahl 2019 nach

Schl. Nr.	Von den gültigen Stimmen entfielen auf															
	davon															
	Tier-schutz-allianz	Bündnis C	BIG	BGE	DIE DIREKTE!	DIEM25	Ill. Weg	Die Grauen	DIE RECHTE	DIE VIO-LETTEN	LIEBE	DIE FRAUEN	Graue Panther	LKR	MENSCH-LICHE WELT	NL
	33	34	35	36	37	38	39	40	41	42	43	44	45	46	47	48

Noch: Oberbayern

190 Landkreis Weilheim-Schongau

111	1	1	-	2	3	3	-	4	-	-	3	-	4	-	-	-
113	-	-	-	-	-	1	-	-	-	-	-	-	1	1	-	-
114	-	1	-	1	-	3	-	5	1	-	2	1	1	-	-	1
115	2	2	-	1	-	6	-	-	-	-	-	-	4	1	-	-
117	1	1	-	1	-	-	-	-	-	1	-	1	-	4	-	-
118	1	-	-	-	1	2	-	-	1	1	-	-	1	-	-	-
120	-	1	-	-	-	-	-	-	-	-	-	1	-	-	-	-
121	-	-	-	-	-	3	1	2	-	-	1	-	-	2	-	-
126	1	-	-	1	-	-	-	1	1	1	-	-	1	-	-	-
129	2	-	-	-	1	1	-	1	-	1	-	1	1	2	1	-
130	4	1	1	1	-	5	-	-	1	2	1	6	2	1	-	-
131	1	1	-	-	2	4	-	1	-	1	-	-	3	3	1	1
132	2	1	1	3	-	7	-	3	-	-	1	1	1	1	1	-
133	1	-	-	2	-	1	1	1	-	-	1	-	-	-	-	-
135	1	-	-	1	-	3	-	-	-	-	-	2	-	1	1	-
136	1	2	-	-	-	-	-	1	-	-	-	-	-	3	-	-
138	3	-	-	1	-	8	-	3	-	-	1	-	3	1	1	-
139	15	8	8	8	6	11	1	7	2	6	6	11	18	-	5	-
140	8	16	2	2	7	5	3	9	4	1	4	11	9	1	6	1
141	13	4	-	9	2	29	-	11	2	9	1	13	13	12	7	5
142	2	-	-	-	2	1	-	2	-	-	4	-	1	6	1	-
143	1	-	-	-	-	2	-	-	-	-	2	-	-	-	1	-
144	-	3	2	-	-	6	-	-	-	-	-	3	-	4	2	-
145	-	2	-	2	-	2	-	1	-	-	-	1	-	1	-	-
148	12	8	11	3	4	16	-	5	3	5	2	7	14	5	1	2
149	-	-	-	-	1	3	-	-	-	-	-	1	1	1	-	-
151	-	-	-	1	-	4	-	2	2	-	-	-	1	1	-	1
152	2	-	1	-	1	9	-	2	-	1	1	-	1	4	3	-
153	-	-	-	-	-	-	-	1	-	-	-	1	-	-	-	-
154	1	2	2	1	1	3	-	-	-	1	-	-	1	1	-	-
157	14	13	9	8	1	39	4	13	9	13	7	13	18	23	12	4
158	1	-	1	-	2	1	1	-	2	-	3	1	4	3	2	-
159	6	-	1	-	1	5	2	2	-	2	2	3	2	-	-	1
160	-	-	-	1	-	4	-	1	-	-	1	-	-	-	1	1
	96	67	39	49	35	187	13	78	28	45	43	78	105	82	46	17
	1 861	1 415	859	912	732	4 089	299	1 699	464	963	800	1 229	1 761	1 881	1 004	480

Regierungsbezirken, Kreisen und Gemeinden

ÖkoLinX	Die Humanisten	PARTEI FÜR DIE TIERE	Gesundheitsforschung	Volt	Schl. Nr.
Anzahl					
49	50	51	52	53	

Noch: Oberbayern

					190
1	3	2	2	7	111
2	1	1	2	8	113
-	3	1	1	-	114
-	1	2	1	10	115
-	1	8	-	4	117
1	-	-	-	1	118
-	-	-	1	2	120
-	-	1	-	1	121
1	3	1	1	5	126
-	-	-	2	3	129
1	2	5	2	5	130
1	1	2	-	8	131
-	2	1	-	26	132
-	-	1	1	3	133
-	-	2	-	6	135
2	-	1	1	1	136
1	2	3	-	7	138
3	8	8	6	23	139
4	5	10	1	20	140
3	13	13	10	55	141
3	2	6	2	10	142
-	-	-	-	-	143
1	3	4	3	3	144
-	1	-	1	3	145
2	7	8	5	28	148
-	1	-	-	2	149
-	-	1	2	3	151
-	1	5	3	16	152
-	2	-	-	4	153
2	2	-	2	1	154
11	14	17	15	95	157
-	2	1	-	4	158
-	1	4	1	11	159
2	1	-	-	2	160
41	82	108	65	377	
734	2 092	2 101	1 456	9 313	

Noch: 1. Ergebnisse der Europawahl 2019 nach

Schl. Nr.	Gebiet	Wahlberechtigte	Wähler	Wahlbeteiligung in %	Ungültige Stimmen		Gültige Stimmen		Von den gültigen Stimmen entfielen auf									
					Anzahl	%	Anzahl	%	CSU		GRÜNE		SPD		AfD		FREIE WÄHLER	
									4	5	6	7	8	9	10	11	12	13

Niederbayern

Kreisfreie Städte

261	Landshut	49 256	28 802	58,5	73	0,3	28 729	11 819	41,1	5 668	19,7	2 158	7,5	2 552	8,9	1 224	4,3
262	Passau	38 257	22 466	58,7	55	0,2	22 411	9 307	41,5	4 524	20,2	1 932	8,6	1 824	8,1	402	1,8
263	Straubing	34 121	17 101	50,1	68	0,4	17 033	8 669	50,9	1 981	11,6	1 132	6,6	1 993	11,7	619	3,6
	Kreisfreie Städte zusammen	121 634	68 369	56,2	196	0,3	68 173	29 795	43,7	12 173	17,9	5 222	7,7	6 369	9,3	2 245	3,3

271 Landkreis Deggendorf

111	Aholming	1 848	991	53,6	4	0,4	987	606	61,4	61	6,2	35	3,5	130	13,2	71	7,2
113	Auerbach	1 698	809	47,6	2	0,2	807	462	57,2	65	8,1	30	3,7	92	11,4	64	7,9
114	Außernzell	1 117	553	49,5	3	0,5	550	315	57,3	45	8,2	22	4,0	60	10,9	35	6,4
116	Bernried	3 852	2 095	54,4	3	0,1	2 092	1 105	52,8	218	10,4	146	7,0	214	10,2	148	7,1
118	Buchhofen	735	450	61,2	3	0,7	447	306	68,5	17	3,8	22	4,9	35	7,8	27	6,0
119	Deggendorf, GKSt	24 785	12 433	50,2	35	0,3	12 398	5 894	47,5	1 725	13,9	868	7,0	1 403	11,3	485	3,9
122	Grafing	2 234	1 093	48,9	2	0,2	1 091	588	53,9	78	7,1	63	5,8	157	14,4	67	6,1
123	Grattersdorf	1 059	587	55,4	1	0,2	586	371	63,3	42	7,2	27	4,6	50	8,5	36	6,1
125	Hengersberg, M	5 791	2 877	49,7	3	0,1	2 874	1 536	53,4	292	10,2	135	4,7	329	11,4	227	7,9
126	Hunding	965	585	60,6	1	0,2	584	340	58,2	36	6,2	24	4,1	79	13,5	59	10,1
127	Iggensbach	1 677	802	47,8	1	0,1	801	435	54,3	70	8,7	47	5,9	113	14,1	49	6,1
128	Künzing	2 589	1 404	54,2	–	–	1 404	872	62,1	109	7,8	84	6,0	134	9,5	51	3,6
130	Lalling	1 308	671	51,3	3	0,4	668	362	54,2	63	9,4	36	5,4	57	8,5	37	5,5
132	Metten, M	3 270	1 943	59,4	5	0,3	1 938	984	50,8	233	12,0	142	7,3	224	11,6	122	6,3
135	Moos	1 844	1 024	55,5	3	0,3	1 021	619	60,6	55	5,4	50	4,9	112	11,0	70	6,9
138	Niederalteich	1 386	806	58,2	3	0,4	803	388	48,3	109	13,6	63	7,8	79	9,8	33	4,1
139	Oberpörling	933	521	55,8	2	0,4	519	338	65,1	29	5,6	17	3,3	52	10,0	30	5,8
140	Offenberg	2 674	1 510	56,5	1	0,1	1 509	843	55,9	154	10,2	108	7,2	135	8,9	63	4,2
141	Osterhofen, St	9 451	4 955	52,4	9	0,2	4 946	2 808	56,8	432	8,7	280	5,7	618	12,5	217	4,4
143	Otzing	1 564	789	50,4	4	0,5	785	445	56,7	52	6,6	40	5,1	94	12,0	45	5,7
146	Plattling, St	9 465	4 379	46,3	13	0,3	4 366	2 377	54,4	332	7,6	318	7,3	523	12,0	227	5,2
148	Schaufling	1 225	658	53,7	–	–	658	332	50,5	73	11,1	68	10,3	60	9,1	38	5,8
149	Schöllnach, M	3 892	1 693	43,5	4	0,2	1 689	884	52,3	120	7,1	111	6,6	233	13,8	137	8,1
151	Stephansposching	2 465	1 384	56,1	1	0,1	1 383	853	61,7	116	8,4	84	6,1	114	8,2	56	4,0
152	Wallerfing	1 060	634	59,8	–	–	634	383	60,4	33	5,2	15	2,4	67	10,6	71	11,2
153	Winzer, M	3 077	1 457	47,4	3	0,2	1 454	854	58,7	98	6,7	72	5,0	195	13,4	57	3,9
	Zusammen	91 964	47 103	51,2	109	0,2	46 994	25 300	53,8	4 657	9,9	2 907	6,2	5 359	11,4	2 522	5,4

272 Landkreis Freyung-Grafenau

116	Eppenschlag	781	400	51,2	1	0,3	399	246	61,7	27	6,8	9	2,3	45	11,3	30	7,5
118	Freyung, St	5 712	2 934	51,4	12	0,4	2 922	1 766	60,4	231	7,9	148	5,1	290	9,9	84	2,9
119	Fürsteneck	712	349	49,0	–	–	349	243	69,6	18	5,2	16	4,6	20	5,7	18	5,2
120	Grafenau, St	6 620	3 522	53,2	14	0,4	3 508	2 000	57,0	304	8,7	257	7,3	356	10,1	170	4,8
121	Grainet	1 930	879	45,5	1	0,1	878	531	60,5	58	6,6	41	4,7	114	13,0	38	4,3
122	Haidmühle	1 062	575	54,1	–	–	575	332	57,7	43	7,5	28	4,9	95	16,5	17	3,0
126	Hinterschmiding	1 982	973	49,1	2	0,2	971	583	60,0	73	7,5	40	4,1	140	14,4	43	4,4
127	Hohenau	2 757	1 344	48,7	1	0,1	1 343	798	59,4	60	4,5	101	7,5	163	12,1	35	2,6
128	Innenzell	1 279	629	49,2	3	0,5	626	308	49,2	43	6,9	37	5,9	103	16,5	66	10,5
129	Jandelsbrunn	2 714	1 276	47,0	2	0,2	1 274	744	58,4	104	8,2	42	3,3	165	13,0	69	5,4
134	Mauth	1 848	906	49,0	2	0,2	904	518	57,3	54	6,0	98	10,8	131	14,5	36	4,0
136	Neureichenau	3 564	1 630	45,7	4	0,2	1 626	977	60,1	103	6,3	50	3,1	207	12,7	89	5,5
138	Perlesreut, M	2 300	1 160	50,4	–	–	1 160	680	58,6	93	8,0	55	4,7	106	9,1	97	8,4
139	Philippseut	531	258	48,6	–	–	258	172	66,7	9	3,5	7	2,7	31	12,0	19	7,4
140	Ringelai	1 571	778	49,5	2	0,3	776	393	50,6	90	11,6	68	8,8	86	11,1	22	2,8
141	Röhrnbach, M	3 505	1 779	50,8	1	0,1	1 778	1 050	59,1	120	6,7	75	4,2	231	13,0	91	5,1
142	Saldenburg	1 667	829	49,7	3	0,4	826	418	50,6	83	10,0	63	7,6	93	11,3	44	5,3
143	Sankt Oswald-Riedlhütte	2 447	1 242	50,8	5	0,4	1 237	675	54,6	80	6,5	131	10,6	150	12,1	53	4,3
145	Schöfweg	1 059	508	48,0	1	0,2	507	271	53,5	42	8,3	30	5,9	55	10,8	45	8,9
146	Neuschönau	1 826	853	46,7	–	–	853	486	57,0	55	6,4	34	4,0	121	14,2	44	5,2
147	Schönberg, M	3 203	1 685	52,6	6	0,4	1 679	951	56,6	136	8,1	70	4,2	168	10,0	85	5,1
149	Spiegelau	3 208	1 575	49,1	3	0,2	1 572	850	54,1	124	7,9	125	8,0	179	11,4	88	5,6
150	Thurmansbang	1 985	975	49,1	3	0,3	972	523	53,8	94	9,7	47	4,8	102	10,5	86	8,8
151	Waldkirchen, St	8 577	4 159	48,5	10	0,2	4 149	2 351	56,7	358	8,6	235	5,7	416	10,0	245	5,9
152	Zenting	917	497	54,2	–	–	497	247	49,7	44	8,9	35	7,0	60	12,1	46	9,3
	Zusammen	63 757	31 715	49,7	76	0,2	31 639	18 113	57,2	2 446	7,7	1 842	5,8	3 627	11,5	1 660	5,2

Regierungsbezirken, Kreisen und Gemeinden

Von den gültigen Stimmen entfielen auf																Schl. Nr.
Sonstige		davon														
		FDP	DIE LINKE	ÖDP	BP	PIRA-TEN	Tier-schutz-partei	NPD	Die PARTEI	FAMILIE	Volks-abstim-mung	DKP	MLPD	SGP	TIER-SCHUTZ hier!	
Anzahl	%	Anzahl														
17	18	19	20	21	22	23	24	25	26	27	28	29	30	31	32	
Niederbayern																
5 308	18,5	1 139	733	973	267	166	394	38	606	86	17	13	11	5	45	261
4 422	19,7	806	614	997	201	106	255	19	494	58	16	2	–	4	26	262
2 639	15,5	408	410	631	163	81	201	39	276	56	23	1	7	2	28	263
12 369	18,1	2 353	1 757	2 601	631	353	850	96	1 376	200	56	16	18	11	99	
271																
84	8,5	15	9	19	18	1	5	3	5	1	1	–	–	–	–	111
94	11,6	12	9	18	16	2	12	1	8	–	2	–	1	–	2	113
73	13,3	11	13	16	6	1	8	3	3	1	–	–	–	–	–	114
261	12,5	61	26	42	43	6	21	1	24	5	2	–	–	–	–	116
40	8,9	6	2	9	2	4	3	–	4	3	–	–	–	–	–	118
2 023	16,3	384	279	339	170	74	136	22	230	35	13	2	2	2	26	119
138	12,6	24	11	31	21	4	12	–	11	2	2	–	–	–	–	122
60	10,2	9	6	16	10	4	5	1	4	–	–	–	–	–	–	123
355	12,4	47	36	70	57	9	29	2	22	12	3	1	–	1	7	125
46	7,9	3	7	4	16	1	3	–	7	1	–	–	–	–	–	126
87	10,9	11	8	14	20	1	7	–	5	4	1	–	–	–	2	127
154	11,0	25	17	27	27	2	18	3	7	3	1	–	–	–	1	128
113	16,9	7	12	22	39	2	7	–	9	2	1	–	–	–	1	130
233	12,0	49	26	51	27	7	19	2	14	2	4	1	–	–	2	132
115	11,3	24	14	24	10	2	8	1	12	2	–	–	–	–	–	135
131	16,3	14	13	50	5	3	14	1	4	11	2	–	–	–	1	138
53	10,2	2	5	18	6	–	5	2	6	1	1	–	–	–	–	139
206	13,7	27	26	39	34	5	13	1	22	8	2	1	–	–	3	140
591	11,9	98	72	127	79	15	42	5	47	18	5	2	–	–	9	141
109	13,9	22	9	24	9	–	9	3	7	6	–	–	–	1	2	143
589	13,5	111	65	84	76	30	51	7	53	10	3	–	–	–	14	146
87	13,2	17	6	19	15	–	2	2	4	3	1	–	–	–	1	148
204	12,1	27	28	41	28	6	17	7	18	4	–	–	–	–	4	149
160	11,6	21	13	53	20	6	14	2	4	7	–	–	–	–	1	151
65	10,3	9	3	15	7	2	9	–	4	3	1	–	–	–	1	152
178	12,2	26	20	40	28	1	12	3	13	1	6	–	–	–	1	153
6 249	13,3	1 062	735	1 212	789	188	481	72	547	145	51	7	3	4	78	
272																
42	10,5	8	7	5	7	1	6	–	1	1	–	–	–	–	1	116
403	13,8	72	44	121	36	8	23	1	34	4	1	–	–	–	11	118
34	9,7	4	6	6	4	2	4	–	2	1	–	1	–	–	1	119
421	12,0	71	43	91	63	8	28	6	32	4	1	2	1	–	7	120
96	10,9	12	7	34	20	2	8	–	3	1	–	–	–	–	1	121
60	10,4	6	9	8	16	–	6	–	1	3	1	–	–	–	3	122
92	9,5	11	10	18	23	–	8	–	4	2	1	–	–	–	–	126
186	13,8	19	12	46	40	3	24	4	12	2	–	–	–	–	2	127
69	11,0	14	8	7	16	1	7	2	3	–	–	–	–	–	–	128
150	11,8	11	13	33	37	2	13	4	10	5	–	–	–	–	2	129
67	7,4	10	7	24	11	–	5	–	2	–	2	–	–	–	1	134
200	12,3	31	25	32	46	13	9	12	5	2	–	–	–	–	2	136
129	11,1	21	11	38	10	1	12	1	9	1	2	–	–	–	3	138
20	7,8	4	–	5	6	–	3	–	–	–	–	–	–	–	–	139
117	15,1	15	20	31	19	2	5	1	6	4	1	–	1	–	2	140
211	11,9	31	17	49	47	9	19	–	7	3	2	–	–	–	1	141
125	15,1	21	13	25	26	2	9	2	4	2	–	–	–	–	3	142
148	12,0	30	18	25	23	1	13	2	12	2	–	–	–	–	4	143
64	12,6	6	14	7	12	–	1	–	5	1	–	–	–	–	–	145
113	13,2	9	13	15	27	1	10	–	11	1	–	–	–	–	1	146
269	16,0	31	42	59	46	6	12	6	16	6	2	1	–	–	3	147
206	13,1	24	26	50	26	5	13	2	21	4	3	2	–	–	2	149
120	12,3	17	16	28	20	8	6	1	9	2	–	–	–	1	2	150
544	13,1	83	54	123	124	11	32	2	31	13	7	–	–	–	2	151
65	13,1	10	13	9	6	3	6	1	5	1	1	–	–	–	1	152
3 951	12,5	571	448	889	711	89	282	47	245	65	24	6	2	1	55	

Noch: 1. Ergebnisse der Europawahl 2019 nach

Schl. Nr.	Von den gültigen Stimmen entfielen auf																
	davon																
	Tier-schutz-allianz	Bündnis C	BIG	BGE	DIE DIREKTE!	DIEM25	Ill. Weg	Die Grauen	DIE RECHTE	DIE VIO-LETTEN	LIEBE	DIE FRAUEN	Graue Panther	LKR	MENSCH-LICHE WELT	NL	
	33	34	35	36	37	38	39	40	41	42	43	44	45	46	47	48	

Niederbayern

Kreisfreie Städte

261	52	30	32	20	13	113	7	28	8	27	27	25	34	31	38	9
262	32	26	6	19	8	79	4	22	7	15	9	14	19	35	15	9
263	23	10	8	8	6	34	2	15	5	12	13	14	13	11	10	3
	107	66	46	47	27	226	13	65	20	54	49	53	66	77	63	21

271 Landkreis Deggendorf

111	-	-	-	-	-	-	-	2	1	-	-	-	1	1	-	-
113	1	-	-	-	-	-	1	1	-	-	-	-	-	2	-	-
114	-	-	-	1	-	2	1	-	-	-	-	1	-	2	-	-
116	3	-	-	-	-	3	3	-	2	-	4	3	-	-	-	-
118	2	-	-	-	-	-	-	-	1	-	-	1	-	-	-	-
119	22	7	16	5	6	30	4	16	6	15	8	15	9	29	5	2
122	-	2	-	2	-	7	-	1	-	-	-	1	-	2	-	1
123	-	-	-	1	-	-	1	1	-	-	-	-	-	-	-	-
125	3	4	6	-	-	4	-	1	4	4	-	1	4	6	1	-
126	-	2	-	-	-	-	1	-	-	-	-	-	-	-	-	-
127	1	1	-	-	-	1	-	-	1	-	2	1	3	1	1	-
128	-	2	-	1	-	3	1	1	2	-	-	3	1	1	-	-
130	-	-	-	-	1	2	-	1	-	-	-	-	-	-	-	-
132	2	-	1	-	-	3	1	2	1	1	-	-	3	3	1	-
135	1	-	-	1	2	-	-	3	-	-	1	-	-	-	-	-
138	1	1	2	-	-	1	-	-	1	2	-	1	-	-	-	-
139	1	-	-	-	-	-	-	-	-	-	-	-	-	-	1	-
140	1	-	-	1	1	4	-	1	-	-	-	3	1	3	-	1
141	10	-	-	1	-	7	-	5	2	1	4	3	3	16	2	-
143	-	-	-	-	-	1	-	-	2	1	1	1	-	2	-	-
146	9	1	1	2	3	5	3	3	5	3	3	2	1	10	4	1
148	-	-	-	1	1	-	1	-	2	-	1	4	-	-	1	-
149	1	-	-	3	1	-	1	-	1	3	-	-	3	1	1	-
151	-	1	-	1	1	1	-	2	-	1	-	-	4	-	1	-
152	1	-	-	-	1	1	-	1	-	1	-	1	-	3	-	-
153	3	1	-	-	-	2	-	1	-	1	1	3	2	3	-	1
	62	22	26	20	17	77	18	42	31	33	25	44	35	85	18	6

272 Landkreis Freyung-Grafenau

116	-	-	-	-	-	-	-	-	-	-	-	-	1	-	1	-
118	3	1	-	3	1	7	3	2	-	1	-	2	3	2	1	2
119	-	-	-	-	-	1	-	-	-	-	-	-	-	-	-	-
120	4	2	-	2	-	6	1	3	3	3	1	4	6	3	1	-
121	1	-	-	-	-	-	-	-	-	-	-	1	-	-	-	-
122	-	-	-	-	-	-	-	3	-	-	-	-	-	-	-	-
126	1	-	-	-	1	-	-	2	1	1	-	1	-	1	1	-
127	2	-	-	-	1	3	1	3	-	-	-	-	1	-	1	-
128	1	-	-	1	-	-	-	-	1	-	-	-	-	1	1	-
129	3	-	-	-	-	3	-	-	-	-	-	-	1	1	-	-
134	-	-	-	-	-	-	-	-	-	-	1	-	1	-	-	-
136	2	-	-	-	-	1	-	2	1	-	4	-	-	3	-	-
138	1	-	-	-	1	4	-	2	1	1	1	-	3	1	-	-
139	1	-	-	-	-	-	-	-	-	-	-	-	-	-	-	-
140	-	1	-	-	-	-	-	-	1	-	-	1	-	-	-	-
141	3	-	-	1	-	1	-	1	3	1	1	2	-	2	-	-
142	-	-	-	-	-	4	-	-	-	-	-	1	-	4	1	-
143	3	1	-	-	-	3	-	1	1	-	-	-	-	2	-	-
145	8	-	1	-	-	2	-	-	-	2	-	2	-	1	-	-
146	1	-	-	-	1	1	-	3	-	2	-	2	1	6	-	-
147	3	-	-	1	1	4	-	2	1	2	3	1	1	6	1	-
149	-	4	1	2	2	5	1	-	1	1	-	1	-	2	1	1
150	1	-	-	-	1	1	-	-	1	-	1	2	1	-	-	-
151	1	-	-	1	2	11	2	-	1	-	1	2	4	9	1	2
152	1	-	-	1	-	-	-	-	-	-	1	-	1	-	-	2
	40	9	2	12	11	57	8	24	15	13	16	20	25	43	10	7

Regierungsbezirken, Kreisen und Gemeinden

ÖkoLinX	Die Humanisten	PARTEI FÜR DIE TIERE	Gesundheitsforschung	Volt	Schl. Nr.
Anzahl					
49	50	51	52	53	

Niederbayern

30	39	44	34	174	261
27	38	25	19	396	262
4	12	26	22	62	263
61	89	95	75	632	

271

–	1	1	–	–	111
–	–	2	–	4	113
2	–	1	–	1	114
1	–	5	3	3	116
1	–	–	–	2	118
6	19	17	10	62	119
–	–	2	2	–	122
–	1	–	–	1	123
2	–	5	5	9	125
–	1	–	–	–	126
–	–	1	1	–	127
1	2	2	2	1	128
–	–	6	1	–	130
–	2	5	2	2	132
–	3	–	–	7	135
1	1	1	1	–	138
–	–	–	–	5	139
–	1	1	1	6	140
–	–	7	5	6	141
–	1	2	4	2	143
2	4	9	9	5	146
1	–	2	1	2	148
1	1	4	1	2	149
2	–	1	–	3	151
–	–	–	–	2	152
–	1	1	4	3	153
20	38	75	53	128	

272

–	1	–	–	2	116
1	2	4	6	4	118
–	1	–	1	–	119
2	1	3	8	11	120
–	3	–	1	2	121
–	1	1	2	–	122
–	3	–	–	3	126
–	1	4	4	1	127
–	1	4	1	–	128
–	–	5	4	3	129
1	–	1	–	1	134
–	3	2	3	2	136
1	1	–	1	2	138
–	1	–	–	–	139
–	3	–	1	3	140
–	5	2	–	4	141
1	2	1	1	3	142
–	–	4	2	1	143
–	1	1	–	2	145
–	2	1	2	3	146
–	–	5	–	8	147
1	1	1	–	3	149
–	1	–	–	1	150
2	4	7	3	9	151
–	2	1	–	–	152
9	40	47	40	68	

Noch: 1. Ergebnisse der Europawahl 2019 nach

Schl. Nr.	Gebiet	Wahlberechtigte	Wähler	Wahlbeteiligung in %	Ungültige Stimmen		Gültige Stimmen		Von den gültigen Stimmen entfielen auf															
					Anzahl	%	Anzahl	%	CSU		GRÜNE		SPD		AfD		FREIE WÄHLER							
									4	5	6	7	8	9	10	11	12	13	14	15	16			

Noch: Niederbayern

273 Landkreis Kelheim

111	Abendsberg, St	9 873	6 104	61,8	15	0,2	6 089	3 372	55,4	747	12,3	404	6,6	452	7,4	204	3,4
113	Aiglsbach	1 387	945	68,1	2	0,2	943	625	66,3	57	6,0	28	3,0	100	10,6	38	4,0
115	Attenhofen	1 075	736	68,5	—	—	736	463	62,9	56	7,6	24	3,3	69	9,4	38	5,2
116	Bad Abbach, M	9 221	5 854	63,5	9	0,2	5 845	2 736	46,8	955	16,3	365	6,2	487	8,3	355	6,1
119	Biburg	973	573	58,9	2	0,3	571	359	62,9	42	7,4	24	4,2	56	9,8	13	2,3
121	Essing, M	795	505	63,5	1	0,2	504	286	56,7	45	8,9	26	5,2	52	10,3	35	6,9
125	Hausen	1 670	1 054	63,1	2	0,2	1 052	640	60,8	91	8,7	34	3,2	76	7,2	85	8,1
127	Herrngiersdorf	956	621	65,0	2	0,3	619	392	63,3	58	9,4	24	3,9	43	6,9	30	4,8
133	Ihrlersstein	3 426	2 022	59,0	5	0,2	2 017	1 042	51,7	236	11,7	155	7,7	191	9,5	113	5,6
137	Kelheim, St	11 931	6 819	57,2	16	0,2	6 803	3 705	54,5	779	11,5	547	8,0	616	9,1	298	4,4
139	Kirchdorf	698	492	70,5	—	—	492	372	75,6	24	4,9	13	2,6	24	4,9	9	1,8
141	Langquaid, M	4 214	2 562	60,8	8	0,3	2 554	1 419	55,6	266	10,4	119	4,7	246	9,6	117	4,6
147	Mainburg, St	9 881	5 609	56,8	19	0,3	5 590	2 982	53,3	547	9,8	314	5,6	563	10,1	243	4,3
152	Neustadt a.d.Donau, St	9 929	5 247	52,8	14	0,3	5 233	3 128	59,8	404	7,7	359	6,9	513	9,8	146	2,8
159	Painten, M	1 810	1 070	59,1	4	0,4	1 066	585	54,9	95	8,9	97	9,1	89	8,3	57	5,3
163	Elsendorf	1 532	952	62,1	3	0,3	949	580	61,1	46	4,8	26	2,7	104	11,0	61	6,4
164	Riedenburg, St	4 548	2 643	58,1	9	0,3	2 634	1 544	58,6	298	11,3	136	5,2	217	8,2	111	4,2
165	Rohr i.NB, M	2 604	1 751	67,2	4	0,2	1 747	1 101	63,0	145	8,3	75	4,3	150	8,6	78	4,5
166	Saal a.d.Donau	4 185	2 559	61,1	8	0,3	2 551	1 388	54,4	242	9,5	202	7,9	228	8,9	174	6,8
172	Siegenburg, M	2 685	1 601	59,6	3	0,2	1 598	1 057	66,1	101	6,3	58	3,6	142	8,9	48	3,0
175	Teugn	1 334	890	66,7	4	0,4	886	503	56,8	94	10,6	55	6,2	79	8,9	24	2,7
177	Train	1 447	902	62,3	1	0,1	901	551	61,2	74	8,2	25	2,8	93	10,3	39	4,3
178	Volkenschwand	1 304	863	66,2	3	0,3	860	505	58,7	74	8,6	27	3,1	80	9,3	52	6,0
181	Wildenberg	1 073	753	70,2	2	0,3	751	556	74,0	45	6,0	13	1,7	61	8,1	14	1,9
	Zusammen	88 551	53 127	60,0	136	0,3	52 991	29 891	56,4	5 521	10,4	3 150	5,9	4 731	8,9	2 382	4,5

274 Landkreis Landshut

111	Adlkofen	3 276	2 057	62,8	1	—	2 056	1 017	49,5	251	12,2	106	5,2	201	9,8	155	7,5
112	Aham	1 538	914	59,4	3	0,3	911	532	58,4	87	9,5	48	5,3	79	8,7	63	6,9
113	Altdorf, M	8 188	4 742	57,9	20	0,4	4 722	2 291	48,5	628	13,3	341	7,2	497	10,5	277	5,9
114	Altfraunhofen	1 760	1 135	64,5	4	0,4	1 131	525	46,4	204	18,0	51	4,5	101	8,9	99	8,8
118	Baierbach	643	457	71,1	—	—	457	241	52,7	39	8,5	23	5,0	41	9,0	33	7,2
119	Bayerbach b.Ergoldsbach	1 472	886	60,2	5	0,6	881	459	52,1	63	7,2	37	4,2	132	15,0	83	9,4
120	Bodenkirchen	4 131	2 559	61,9	7	0,3	2 552	1 388	54,4	255	10,0	122	4,8	270	10,6	180	7,1
121	Buch a.Erlbach	2 961	1 875	63,3	3	0,2	1 872	898	48,0	318	17,0	121	6,5	144	7,7	103	5,5
124	Eching	3 101	2 063	66,5	5	0,2	2 058	965	46,9	333	16,2	107	5,2	211	10,3	134	6,5
126	Ergolding, M	9 442	5 634	59,7	19	0,3	5 615	2 628	46,8	717	12,8	332	5,9	576	10,3	506	9,0
127	Ergoldsbach, M	6 026	3 476	57,7	7	0,2	3 469	1 742	50,2	310	8,9	216	6,2	325	9,4	353	10,2
128	Essenbach, M	8 906	5 329	59,8	10	0,2	5 319	2 609	49,1	578	10,9	303	5,7	611	11,5	423	8,0
132	Furth	2 775	1 772	63,9	4	0,2	1 768	926	52,4	226	12,8	73	4,1	141	8,0	124	7,0
134	Geisenhausen, M	5 332	3 220	60,4	6	0,2	3 214	1 498	46,6	466	14,5	161	5,0	343	10,7	274	8,5
135	Gerzen	1 441	878	60,9	2	0,2	876	502	57,3	83	9,5	36	4,1	92	10,5	58	6,6
141	Hohenthann	3 119	2 109	67,6	5	0,2	2 104	1 186	56,4	178	8,5	67	3,2	176	8,4	241	11,5
145	Kröning	1 606	1 052	65,5	3	0,3	1 049	586	55,9	96	9,2	46	4,4	104	9,9	82	7,8
146	Kumhausen	4 000	2 621	65,5	8	0,3	2 613	1 183	45,3	421	16,1	151	5,8	265	10,1	207	7,9
153	Neufahrn i.NB	3 135	1 872	59,7	5	0,3	1 867	991	53,1	149	8,0	109	5,8	211	11,3	183	9,8
154	Neufraunhofen	828	563	68,0	1	0,2	562	330	58,7	47	8,4	21	3,7	43	7,7	39	6,9
156	Niederaichbach	2 949	1 813	61,5	7	0,4	1 806	880	48,7	179	9,9	118	6,5	209	11,6	158	8,7
165	Obersüßbach	1 355	867	64,0	1	0,1	866	459	53,0	100	11,5	34	3,9	83	9,6	76	8,8
172	Pfeffenhausen, M	3 876	2 503	64,6	5	0,2	2 498	1 519	60,8	188	7,5	84	3,4	233	9,3	199	8,0
174	Postau	1 309	852	65,1	2	0,2	850	430	50,6	64	7,5	38	4,5	108	12,7	92	10,8
176	Rottenburg a.d.Laab, St	5 971	3 534	59,2	7	0,2	3 527	2 111	59,9	259	7,3	133	3,8	288	8,2	376	10,7
179	Schalkham	695	448	64,5	2	0,4	446	235	52,7	67	15,0	13	2,9	34	7,6	45	10,1
182	Tiefenbach	2 948	2 060	69,9	3	0,1	2 057	1 018	49,5	338	16,4	110	5,3	159	7,7	112	5,4
183	Velden, M	4 973	2 954	59,4	7	0,2	2 947	1 517	51,5	334	11,3	165	5,6	262	8,9	214	7,3
184	Wilsbiburg, St	8 508	5 204	61,2	5	0,1	5 199	2 601	50,0	676	13,0	368	7,1	474	9,1	382	7,3
185	Vilsheim	2 022	1 392	68,8	3	0,2	1 389	609	43,8	213	15,3	68	4,9	137	9,9	124	8,9
187	Weihmichl	1 914	1 263	66,0	3	0,2	1 260	727	57,7	136	10,8	45	3,6	87	6,9	102	8,1
188	Weng	1 118	666	59,6	—	—	666	367	55,1	48	7,2	30	4,5	64	9,6	57	8,6
191	Wörth a.d.Isar	2 135	1 173	54,9	3	0,3	1 170	509	43,5	121	10,3	98	8,4	143	12,2	100	8,5
193	Wurmsham	1 086	671	61,8	—	—	671	349	52,0	59	8,8	23	3,4	73	10,9	83	12,4
194	Bruckberg	4 374	2 633	60,2	10	0,4	2 623	1 215	46,3	413	15,7	167	6,4	223	8,5	189	7,2
	Zusammen	118 913	73 247	61,6	176	0,2	73 071	37 043	50,7	8 644	11,8	3 965	5,4	7 140	9,8	5 926	8,1

Regierungsbezirken, Kreisen und Gemeinden

Sonstige		Von den gültigen Stimmen entfielen auf														Schl. Nr.
		davon														
		FDP	DIE LINKE	ÖDP	BP	PIRA-TEN	Tier-schutz-partei	NPD	Die PARTEI	FAMILIE	Volks-abstim-mung	DKP	MLPD	SGP	TIER-SCHUTZ hier!	
Anzahl	%	Anzahl														
17	18	19	20	21	22	23	24	25	26	27	28	29	30	31	32	

Noch: Niederbayern

910	14,9	147	121	193	67	24	76	10	103	20	5	—	1	1	11	111
95	10,1	11	6	31	18	2	3	2	3	—	3	1	—	—	—	113
86	11,7	12	3	37	8	—	1	1	8	2	—	—	—	—	1	115
947	16,2	174	102	204	110	31	74	11	74	15	7	3	1	—	9	116
77	13,5	12	15	17	6	1	8	—	8	—	—	—	3	—	—	119
60	11,9	5	5	16	12	3	6	2	4	—	—	—	—	—	1	121
126	12,0	15	18	30	9	5	12	1	9	3	—	—	—	—	—	125
72	11,6	11	2	22	11	—	5	2	6	1	—	—	—	—	1	127
280	13,9	22	31	69	34	8	37	3	28	1	1	—	2	—	2	133
858	12,6	101	142	163	76	33	84	12	69	20	3	1	1	1	13	137
50	10,2	4	3	20	5	1	3	2	4	1	—	—	—	—	—	139
387	15,2	54	33	114	34	21	27	5	42	9	3	1	—	—	4	141
941	16,8	145	85	353	80	13	56	13	57	11	7	—	1	1	9	147
683	13,1	102	71	142	72	27	65	8	85	9	5	—	—	1	12	152
143	13,4	12	11	36	21	2	9	2	16	4	4	—	—	—	1	159
132	13,9	22	13	48	10	3	4	1	11	2	1	—	—	—	2	163
328	12,5	34	46	102	25	11	19	1	27	2	2	—	—	—	6	164
198	11,3	19	23	47	28	9	11	4	20	4	2	—	—	—	3	165
317	12,4	34	35	68	47	9	26	6	29	12	2	1	—	—	6	166
192	12,0	34	20	41	19	4	11	5	16	5	1	—	—	—	2	172
131	14,8	15	6	19	40	—	11	2	13	1	—	—	—	—	2	175
119	13,2	17	8	23	20	3	13	2	14	1	2	—	1	—	—	177
122	14,2	17	9	48	13	3	6	—	7	2	1	—	—	—	3	178
62	8,3	9	6	20	6	3	3	1	5	1	—	—	—	—	1	181
7 316	13,8	1 028	814	1 863	771	216	570	96	658	126	49	7	10	4	89	

273

326	15,9	51	30	77	52	7	28	—	32	9	3	—	—	—	4	111
102	11,2	19	11	25	14	1	3	2	7	2	—	—	—	—	—	112
688	14,6	136	77	126	56	26	61	6	76	16	1	—	2	—	9	113
151	13,4	26	16	43	11	3	14	—	14	4	—	—	—	—	1	114
80	17,5	17	6	28	5	2	7	—	8	2	—	—	—	—	—	118
107	12,1	13	14	34	14	2	8	2	7	1	1	—	—	1	2	119
337	13,2	62	33	67	48	6	20	2	26	9	3	—	—	—	5	120
288	15,4	38	31	63	30	11	24	2	24	7	—	—	—	—	5	121
308	15,0	61	28	50	36	11	31	1	33	6	3	—	—	—	5	124
856	15,2	191	106	192	62	24	63	6	76	17	4	2	—	1	9	126
523	15,1	73	52	134	64	21	45	6	37	15	5	1	—	—	6	127
795	14,9	159	74	186	71	21	73	5	72	18	8	—	—	—	5	128
278	15,7	51	24	64	32	11	23	2	28	7	—	—	—	—	1	132
472	14,7	72	55	91	55	13	37	1	35	14	3	—	2	—	5	134
105	12,0	13	9	24	23	5	11	—	4	2	—	—	—	—	2	135
256	12,2	55	27	61	21	5	18	1	23	9	2	—	—	—	2	141
135	12,9	17	16	31	20	3	14	1	10	7	1	—	—	—	1	145
386	14,8	94	38	94	28	10	26	2	32	4	3	—	—	1	3	146
224	12,0	46	26	43	16	11	20	3	15	7	2	2	—	—	3	153
82	14,6	30	8	13	11	1	7	2	2	2	—	—	—	—	1	154
262	14,5	36	28	51	36	8	14	1	30	11	—	—	—	—	11	156
114	13,2	26	7	29	7	3	9	2	7	3	—	—	—	—	—	165
275	11,0	36	34	69	28	2	30	3	25	6	1	—	—	—	3	172
118	13,9	19	12	35	15	—	12	—	3	2	—	—	—	—	1	174
360	10,2	46	28	107	25	7	31	3	43	9	5	—	—	—	3	176
52	11,7	8	3	27	7	4	2	—	1	—	—	—	—	—	—	179
320	15,6	71	38	69	30	5	30	1	23	5	1	—	1	—	4	182
455	15,4	71	45	81	42	12	43	4	46	9	7	2	—	—	9	183
698	13,4	136	78	127	65	27	61	9	47	13	5	2	—	—	6	184
238	17,1	43	22	86	18	8	16	2	14	4	1	—	—	—	2	185
163	12,9	30	20	30	13	6	20	1	13	7	1	—	—	—	6	187
100	15,0	20	9	30	17	—	5	1	5	—	—	—	—	—	—	188
199	17,0	30	27	29	28	11	23	3	10	4	2	—	—	—	5	191
84	12,5	9	5	33	2	1	2	1	6	—	—	—	1	—	3	193
416	15,9	77	49	88	36	12	33	7	38	8	—	—	—	—	3	194
10 353	14,2	1 882	1 086	2 337	1 038	300	864	82	872	239	62	9	6	3	125	

274

Noch: 1. Ergebnisse der Europawahl 2019 nach

Schl. Nr.	Von den gültigen Stimmen entfielen auf																
	davon																
	Tier-schutz-allianz	Bündnis C	BIG	BGE	DIE DIREKTE!	DIEM25	Ill. Weg	Die Grauen	DIE RECHTE	DIE VIO-LETTEN	LIEBE	DIE FRAUEN	Graue Panther	LKR	MENSCH-LICHE WELT	NL	
	33	34	35	36	37	38	39	40	41	42	43	44	45	46	47	48	

Noch: Niederbayern

273 Landkreis Kelheim

111	6	4	-	2	2	24	-	4	2	4	1	9	8	6	2	2
113	-	-	-	1	-	-	1	2	1	-	-	-	-	3	1	-
115	-	1	-	-	-	2	-	1	-	-	-	3	1	-	-	-
116	7	4	2	6	3	26	1	5	2	6	8	4	4	1	1	1
119	2	-	-	1	-	-	-	-	-	1	1	-	-	-	-	1
121	1	-	-	-	-	-	-	-	-	-	-	-	1	-	-	-
125	-	-	-	-	1	4	-	-	-	1	-	1	-	3	1	1
127	1	-	-	1	-	-	-	-	-	1	-	-	-	-	1	1
133	5	1	1	-	2	4	-	6	1	3	-	2	1	1	-	-
137	6	4	18	3	5	11	9	8	2	5	7	6	11	4	2	1
139	-	1	-	1	-	-	-	2	-	-	-	-	-	-	-	-
141	1	3	4	3	-	3	2	1	2	2	2	-	2	2	1	-
147	8	3	11	2	2	11	-	3	4	4	1	4	6	6	3	3
152	3	5	1	3	-	10	1	6	4	-	6	6	6	3	7	-
159	2	1	-	-	-	2	3	1	2	-	1	1	-	-	-	1
163	-	-	-	-	-	2	1	-	-	-	1	2	-	2	-	-
164	4	2	-	2	-	3	1	3	2	5	4	3	1	2	2	1
165	4	-	-	1	3	-	1	2	1	-	5	2	-	-	-	-
166	4	1	-	2	-	2	-	5	1	-	2	1	3	2	2	-
172	1	3	5	1	1	3	1	-	3	1	-	3	1	1	1	1
175	1	1	-	-	-	6	-	-	-	2	-	2	3	2	-	-
177	2	1	-	-	-	2	1	-	-	-	-	3	2	1	-	-
178	1	-	-	-	-	-	1	1	-	-	1	-	-	-	-	-
181	-	-	-	1	-	-	-	-	1	-	-	-	-	-	2	1
	59	35	42	30	19	115	23	50	28	35	33	56	50	42	26	14

274 Landkreis Landshut

111	3	1	-	-	1	2	-	2	-	1	-	1	2	4	2	-
112	3	5	-	1	1	-	-	-	-	-	-	-	-	2	1	-
113	9	4	-	2	3	7	2	7	1	11	1	4	1	2	2	-
114	2	1	-	-	-	2	-	-	-	1	-	-	2	2	-	2
118	-	-	-	-	-	-	-	1	-	1	-	-	-	-	1	-
119	-	-	-	-	1	-	-	-	-	-	1	1	-	2	-	-
120	2	2	2	-	2	5	-	5	3	2	-	3	4	1	-	-
121	1	-	1	1	1	5	-	1	2	1	1	3	2	3	3	1
124	-	1	-	1	1	6	-	2	-	4	2	2	3	-	-	-
126	3	5	4	4	-	12	2	5	-	4	1	4	7	5	3	1
127	6	-	4	3	4	2	2	2	2	3	2	2	3	4	2	-
128	7	6	3	1	3	11	4	4	3	4	3	5	3	6	4	-
132	1	-	1	3	3	4	-	1	1	1	1	2	-	3	1	-
134	6	7	-	2	-	12	-	3	7	3	3	4	1	2	1	1
135	1	-	1	-	-	-	-	1	1	1	2	1	-	-	-	-
141	-	-	-	-	3	1	-	1	-	1	1	2	5	-	1	1
145	-	-	-	-	-	2	-	1	-	2	-	-	1	-	-	-
146	5	3	1	1	2	7	-	4	1	3	1	1	1	2	1	1
153	-	3	-	-	-	3	-	-	-	1	-	-	5	-	1	1
154	-	1	-	-	-	-	-	-	-	-	-	1	-	-	-	-
156	2	-	-	-	-	1	-	2	1	2	-	2	2	1	2	-
165	2	3	-	-	1	1	-	-	-	-	-	-	1	1	-	-
172	1	7	-	2	1	2	2	2	-	-	1	-	1	1	2	1
174	-	-	-	1	-	3	1	2	-	-	-	1	1	3	1	1
176	1	2	1	2	2	6	-	4	3	3	3	1	3	-	3	1
179	-	-	-	-	-	-	-	-	-	-	-	-	-	-	-	-
182	2	-	-	-	-	2	-	2	-	3	3	-	2	4	2	-
183	6	8	-	6	1	6	-	6	-	2	4	8	3	-	2	-
184	2	11	5	6	2	15	2	6	-	6	2	7	5	9	6	1
185	1	-	-	-	1	1	-	3	-	-	-	1	1	2	-	-
187	2	-	-	-	-	4	1	-	-	2	-	2	-	-	-	-
188	1	-	1	-	-	-	-	2	-	1	1	1	1	-	1	-
191	2	-	2	-	-	1	1	2	2	1	-	2	2	1	-	-
193	-	3	-	-	-	-	-	3	-	3	1	-	-	-	1	-
194	4	2	1	2	1	8	1	2	1	5	2	5	2	4	4	-
	75	75	27	38	34	131	18	76	28	72	36	66	64	64	47	12

Regierungsbezirken, Kreisen und Gemeinden

ÖkoLinX	Die Humanisten	PARTEI FÜR DIE TIERE	Gesundheitsforschung	Volt	Schl. Nr.
Anzahl					
49	50	51	52	53	

Noch: Niederbayern

273

3	9	11	6	26	111
1	1	1	–	3	113
–	–	2	1	2	115
1	9	11	10	21	116
–	–	–	–	1	119
–	1	–	–	3	121
2	1	4	1	4	125
1	–	1	–	4	127
–	2	7	1	5	133
2	4	6	8	17	137
–	–	1	–	2	139
1	2	–	2	7	141
4	9	12	4	10	147
–	3	5	4	11	152
–	3	3	2	3	159
–	3	–	–	4	163
–	3	3	3	9	164
–	–	2	1	6	165
5	–	7	1	4	166
–	–	2	1	4	172
–	–	2	1	2	175
–	–	–	1	2	177
1	1	4	–	3	178
–	–	–	–	2	181
21	51	84	47	155	

274

2	2	1	2	7	111
–	–	2	1	2	112
1	7	7	4	21	113
1	–	4	1	1	114
–	–	–	–	2	118
–	–	–	1	2	119
5	2	5	5	8	120
–	2	6	5	14	121
1	2	4	1	13	124
–	4	14	7	18	126
1	2	7	3	10	127
1	3	12	7	13	128
–	2	–	1	10	132
2	6	4	7	18	134
–	1	–	2	1	135
1	3	2	–	10	141
–	–	2	1	5	145
–	3	4	1	9	146
2	3	1	2	8	153
–	–	1	1	1	154
–	–	6	2	13	156
1	2	3	4	2	165
–	2	4	3	6	172
1	1	2	1	–	174
–	1	5	3	9	176
–	–	–	–	–	179
2	2	7	–	11	182
3	4	7	5	13	183
2	10	5	7	13	184
–	2	2	2	6	185
–	2	1	1	1	187
–	–	2	2	–	188
–	3	3	2	3	191
–	6	1	1	2	193
2	3	3	2	11	194
28	80	127	87	263	

Noch: 1. Ergebnisse der Europawahl 2019 nach

Schl. Nr.	Gebiet	Wahlberechtigte	Wähler	Wahlbeteiligung in %	Ungültige Stimmen		Gültige Stimmen		Von den gültigen Stimmen entfielen auf									
					Anzahl	%	Anzahl	%	CSU		GRÜNE		SPD		AfD		FREIE WÄHLER	
									4	5	6	7	8	9	10	11	12	13

Noch: Niederbayern

275 Landkreis Passau

111	Aicha vorm Wald	1 918	948	49,4	1	0,1	947	528	55,8	110	11,6	34	3,6	103	10,9	34	3,6
112	Aidenbach, M	2 249	1 149	51,1	3	0,3	1 146	588	51,3	102	8,9	83	7,2	136	11,9	56	4,9
114	Aldersbach	3 446	1 947	56,5	6	0,3	1 941	1 061	54,7	187	9,6	104	5,4	217	11,2	101	5,2
116	Bad Füssing	5 854	3 354	57,3	15	0,4	3 339	1 833	54,9	311	9,3	236	7,1	410	12,3	131	3,9
117	Beutelsbach	951	478	50,3	2	0,4	476	276	58,0	27	5,7	28	5,9	52	10,9	35	7,4
118	Breitenberg	1 642	827	50,4	-	-	827	486	58,8	60	7,3	28	3,4	92	11,1	38	4,6
119	Bühlberg	3 192	1 599	50,1	3	0,2	1 596	880	55,1	144	9,0	132	8,3	167	10,5	101	6,3
120	Eging a.See, M	3 334	1 544	46,3	5	0,3	1 539	812	52,8	147	9,6	107	7,0	192	12,5	72	4,7
121	Fürstenstein	2 756	1 318	47,8	3	0,2	1 315	716	54,4	104	7,9	88	6,7	172	13,1	69	5,2
122	Fürstenzell, M	6 348	3 728	58,7	5	0,1	3 723	1 936	52,0	438	11,8	274	7,4	332	8,9	151	4,1
124	Bad Griesbach i.Rottal, St	6 724	3 478	51,7	6	0,2	3 472	1 841	53,0	364	10,5	221	6,4	400	11,5	148	4,3
125	Haarbach	2 120	1 235	58,3	4	0,3	1 231	779	63,3	110	8,9	41	3,3	97	7,9	60	4,9
126	Hauzenberg, St	9 543	4 952	51,9	12	0,2	4 940	2 867	58,0	398	8,1	428	8,7	438	8,9	258	5,2
127	Hofkirchen, M	2 927	1 447	49,4	5	0,3	1 442	811	56,2	126	8,7	145	10,1	150	10,4	47	3,3
128	Hutthurm, M	4 826	2 384	49,4	7	0,3	2 377	1 236	52,0	208	8,8	165	6,9	290	12,2	136	5,7
130	Kirchham	1 873	1 023	54,6	3	0,3	1 020	557	54,6	77	7,5	64	6,3	101	9,9	47	4,6
131	Köflarn, M	1 561	813	52,1	1	0,1	812	396	48,8	101	12,4	37	4,6	94	11,6	34	4,2
132	Malching	1 059	606	57,2	4	0,7	602	306	50,8	59	9,8	38	6,3	51	8,5	44	7,3
133	Neuburg a.Inn	3 418	2 204	64,5	8	0,4	2 196	1 115	50,8	303	13,8	136	6,2	216	9,8	102	4,6
134	Neuhaus a.Inn	2 500	1 493	59,7	1	0,1	1 492	780	52,3	197	13,2	126	8,4	138	9,2	52	3,5
135	Neukirchen vorm Wald	2 288	1 036	45,3	-	-	1 036	559	54,0	109	10,5	71	6,9	109	10,5	49	4,7
137	Obernzell, M	2 849	1 585	55,6	2	0,1	1 583	853	53,9	155	9,8	178	11,2	139	8,8	47	3,0
138	Ortenburg, M	5 765	3 296	57,2	3	0,1	3 293	1 864	56,6	331	10,1	216	6,6	303	9,2	113	3,4
141	Pocking, St	11 912	5 523	46,4	16	0,3	5 507	2 820	51,2	555	10,1	361	6,6	699	12,7	246	4,5
143	Rotthalmünster, M	3 903	2 083	53,4	8	0,4	2 075	1 114	53,7	176	8,5	103	5,0	244	11,8	108	5,2
144	Ruderting	2 608	1 547	59,3	6	0,4	1 541	753	48,9	188	12,2	102	6,6	155	10,1	73	4,7
145	Ruhstorf a.d.Rott, M	5 583	3 037	54,4	4	0,1	3 033	1 664	54,9	300	9,9	221	7,3	294	9,7	149	4,9
146	Salzweg	5 496	3 124	56,8	6	0,2	3 118	1 542	49,5	411	13,2	261	8,4	305	9,8	136	4,4
148	Sonnen	1 182	643	54,4	2	0,3	641	406	63,3	26	4,1	22	3,4	78	12,2	43	6,7
149	Tettenweis	1 379	759	55,0	-	-	759	452	59,6	84	11,1	35	4,6	59	7,8	35	4,6
150	Thyrnau	3 427	2 000	58,4	2	0,1	1 998	1 186	59,4	213	10,7	127	6,4	148	7,4	92	4,6
151	Tiefenbach	5 574	3 128	56,1	8	0,3	3 120	1 638	52,5	350	11,2	204	6,5	268	8,6	174	5,6
152	Tittling, M	3 358	1 598	47,6	1	0,1	1 597	861	53,9	125	7,8	122	7,6	198	12,4	67	4,2
153	Untergriesbach, M	4 855	2 484	51,2	3	0,1	2 481	1 440	58,0	142	5,7	162	6,5	286	11,5	122	4,9
154	Vilshofen an der Donau, St	12 843	6 471	50,4	18	0,3	6 453	3 327	51,6	661	10,2	547	8,5	754	11,7	205	3,2
156	Wegscheid, M	4 294	2 253	52,5	9	0,4	2 244	1 441	64,2	135	6,0	112	5,0	202	9,0	97	4,3
159	Windorf, M	3 869	1 950	50,4	2	0,1	1 948	1 139	58,5	134	6,9	132	6,8	225	11,6	64	3,3
160	Witzmannsberg	1 220	588	48,2	1	0,2	587	298	50,8	46	7,8	32	5,5	87	14,8	37	6,3
Zusammen		150 646	79 632	52,9	185	0,2	79 447	43 161	54,3	7 714	9,7	5 523	7,0	8 401	10,6	3 573	4,5

276 Landkreis Regen

111	Achslach	759	405	53,4	-	-	405	250	61,7	14	3,5	7	1,7	68	16,8	23	5,7
113	Ambruck	1 604	809	50,4	2	0,2	807	435	53,9	50	6,2	60	7,4	131	16,2	28	3,5
115	Bayerisch Eisenstein	746	439	58,8	1	0,2	438	273	62,3	33	7,5	33	7,5	41	9,4	22	5,0
116	Bischofsmais	2 529	1 217	48,1	1	0,1	1 216	709	58,3	68	5,6	62	5,1	170	14,0	56	4,6
117	Bodenmais, M	2 754	1 303	47,3	8	0,6	1 295	739	57,1	81	6,3	82	6,3	163	12,6	64	4,9
118	Böbrach	1 321	608	46,0	-	-	608	325	53,5	35	5,8	26	4,3	94	15,5	27	4,4
120	Drachselsried	2 028	924	45,6	3	0,3	921	502	54,5	66	7,2	60	6,5	127	13,8	32	3,5
121	Frauenau	2 232	1 119	50,1	3	0,3	1 116	520	46,6	147	13,2	182	16,3	95	8,5	27	2,4
122	Geiersthal	1 810	922	50,9	2	0,2	920	512	55,7	56	6,1	63	6,8	133	14,5	35	3,8
123	Gotteszell	989	454	45,9	2	0,4	452	260	57,5	27	6,0	28	6,2	66	14,6	19	4,2
126	Kirchberg i.Wald	3 481	1 632	46,9	8	0,5	1 624	901	55,5	116	7,1	108	6,7	201	12,4	68	4,2
127	Kirchdorf i.Wald	1 757	780	44,4	-	-	780	443	56,8	43	5,5	46	5,9	113	14,5	51	6,5
128	Kollnburg	2 227	1 017	45,7	1	0,1	1 016	602	59,3	77	7,6	37	3,6	119	11,7	56	5,5
129	Langdorf	1 538	842	54,7	2	0,2	840	446	53,1	56	6,7	69	8,2	133	15,8	32	3,8
130	Lindberg	1 886	890	47,2	1	0,1	889	498	56,0	98	11,0	75	8,4	99	11,1	17	1,9
134	Patersdorf	1 405	618	44,0	2	0,3	616	315	51,1	34	5,5	44	7,1	96	15,6	52	8,4
135	Prackebach	2 223	1 070	48,1	1	0,1	1 069	544	50,9	70	6,5	42	3,9	178	16,7	85	8,0
138	Regen, St	8 650	4 227	48,9	13	0,3	4 214	2 329	55,3	354	8,4	254	6,0	603	14,3	126	3,0
139	Rinchnach	2 496	1 171	46,9	4	0,3	1 167	706	60,5	57	4,9	72	6,2	163	14,0	49	4,2
142	Ruhmannsfelden, M	1 624	767	47,2	2	0,3	765	418	54,6	61	8,0	48	6,3	102	13,3	28	3,7
143	Teisnach, M	2 266	1 000	44,1	1	0,1	999	535	53,6	49	4,9	82	8,2	122	12,2	41	4,1
144	Viechtach, St	6 553	3 103	47,4	5	0,2	3 098	1 590	51,3	325	10,5	180	5,8	396	12,8	146	4,7
146	Zachenberg	1 685	791	46,9	-	-	791	434	54,9	60	7,6	25	3,2	102	12,9	72	9,1
148	Zwiesel, St	7 541	3 463	45,9	12	0,3	3 451	1 860	53,9	326	9,4	270	7,8	421	12,2	130	3,8
Zusammen		62 104	29 571	47,6	74	0,3	29 497	16 146	54,7	2 303	7,8	1 955	6,6	3 936	13,3	1 286	4,4

Regierungsbezirken, Kreisen und Gemeinden

Sonstige		Von den gültigen Stimmen entfielen auf														Schl. Nr.
		davon														
		FDP	DIE LINKE	ÖDP	BP	PIRA- TEN	Tier- schutz- partei	NPD	Die PARTEI	FAMILIE	Volks- abstim- mung	DKP	MLPD	SGP	TIER- SCHUTZ hier!	
Anzahl	%	Anzahl														
17	18	19	20	21	22	23	24	25	26	27	28	29	30	31	32	
Noch: Niederbayern																
275																
138	14,6	19	19	41	19	3	4	—	11	4	—	—	—	—	1	111
181	15,8	27	22	39	25	7	18	2	10	4	—	—	—	1	1	112
271	14,0	42	41	64	31	6	23	2	16	8	4	—	1	—	2	114
418	12,5	96	50	83	37	8	40	4	17	7	5	1	—	—	5	116
58	12,2	6	9	13	7	—	5	1	2	2	2	—	—	—	1	117
123	14,9	14	19	43	21	3	6	—	4	2	2	—	—	—	—	118
172	10,8	24	19	36	23	1	12	2	12	5	2	—	—	—	6	119
209	13,6	35	25	37	35	7	18	1	12	6	—	—	—	—	2	120
166	12,6	27	26	22	16	2	24	3	13	3	2	—	—	—	1	121
592	15,9	90	58	160	64	16	50	10	58	6	2	—	—	—	9	122
498	14,3	88	62	125	45	12	41	6	36	12	4	1	—	—	6	124
144	11,7	25	4	49	18	—	7	1	12	4	1	—	—	—	—	125
551	11,2	96	50	170	72	7	28	5	32	16	3	—	—	—	4	126
163	11,3	29	25	33	25	1	13	3	8	—	—	—	—	—	2	127
342	14,4	53	48	64	44	6	34	4	38	7	2	—	1	—	8	128
174	17,1	34	23	32	19	4	11	2	15	10	3	—	—	—	—	130
150	18,5	11	21	60	14	3	6	1	17	1	1	—	—	—	2	131
104	17,3	13	14	24	16	3	8	1	12	2	—	—	—	—	—	132
324	14,8	44	29	86	32	4	32	2	32	6	1	—	—	—	4	133
199	13,3	34	30	48	15	5	18	1	12	4	1	—	—	—	2	134
139	13,4	18	13	29	12	7	17	—	13	2	—	—	—	—	3	135
211	13,3	41	27	44	22	4	12	2	15	6	1	—	—	—	—	137
466	14,2	71	54	109	50	12	34	6	28	13	5	—	—	—	6	138
826	15,0	155	98	185	79	26	54	7	61	20	5	—	—	—	12	141
330	15,9	56	37	76	44	9	22	7	22	6	3	—	—	—	4	143
270	17,5	47	38	67	21	9	21	2	17	11	2	1	1	—	5	144
405	13,4	65	41	100	42	7	35	8	32	15	3	—	—	—	12	145
463	14,8	68	53	133	33	10	49	5	33	11	—	—	—	—	5	146
66	10,3	10	8	11	13	—	5	—	8	—	—	—	—	—	4	148
94	12,4	18	11	24	6	2	5	2	6	3	1	—	—	—	2	149
232	11,6	49	29	58	28	9	16	1	15	5	1	—	—	—	—	150
486	15,6	76	49	134	48	10	42	4	38	14	3	—	—	—	5	151
224	14,0	23	24	50	21	3	34	1	18	4	3	—	—	—	7	152
329	13,3	43	34	70	49	11	29	5	25	14	4	—	—	—	3	153
959	14,9	131	119	187	112	28	81	10	80	33	14	2	1	—	20	154
257	11,5	52	30	62	35	8	15	4	12	6	2	—	—	—	5	156
254	13,0	36	19	89	25	6	12	2	12	12	—	—	—	—	3	159
87	14,8	11	7	16	17	2	15	1	1	—	—	—	—	—	2	160
11 075	13,9	1 777	1 285	2 673	1 235	261	896	118	805	284	82	5	4	1	154	
276																
43	10,6	6	5	5	9	—	2	1	4	2	—	—	—	—	3	111
103	12,8	8	11	26	23	2	10	—	3	3	1	—	—	—	1	113
36	8,2	6	9	3	5	1	6	—	1	—	2	—	—	—	—	115
151	12,4	21	10	52	21	2	7	3	9	4	2	—	—	—	1	116
166	12,8	26	22	24	14	6	18	2	13	2	4	—	—	—	3	117
101	16,6	18	7	10	17	6	12	2	6	4	1	—	—	—	1	118
134	14,5	23	14	27	16	5	9	3	10	2	—	—	—	1	6	120
145	13,0	24	25	34	16	1	10	1	15	1	2	—	—	—	2	121
121	13,2	17	4	47	13	7	5	—	14	3	—	—	—	—	1	122
52	11,5	5	7	6	10	—	7	—	2	2	1	—	—	—	1	123
230	14,2	41	32	35	39	9	21	2	17	3	—	—	—	—	3	126
84	10,8	8	13	14	9	4	3	6	13	—	—	—	—	—	1	127
125	12,3	29	13	31	13	4	7	1	6	1	1	—	—	—	4	128
104	12,4	10	7	37	13	—	6	—	13	2	—	—	—	1	2	129
102	11,5	23	7	22	12	3	6	1	6	4	1	—	—	—	—	130
75	12,2	6	7	15	9	1	7	—	8	2	—	—	—	—	2	134
150	14,0	14	17	37	20	5	10	2	14	4	—	—	1	—	2	135
548	13,0	82	80	105	75	13	40	4	57	9	2	1	—	—	5	138
120	10,3	15	16	33	23	2	12	—	4	5	1	—	—	—	2	139
108	14,1	9	13	21	14	7	3	2	14	2	1	—	—	—	2	142
170	17,0	16	16	37	44	5	12	—	16	3	1	—	—	—	1	143
461	14,9	60	43	102	41	15	37	2	54	7	2	1	—	—	13	144
98	12,4	12	18	22	12	5	4	1	10	1	1	—	—	—	1	146
444	12,9	97	64	74	43	11	32	1	53	7	7	—	—	—	9	148
3 871	13,1	576	460	819	511	114	286	34	362	73	30	2	2	2	66	

Noch: 1. Ergebnisse der Europawahl 2019 nach

Schl. Nr.	Von den gültigen Stimmen entfielen auf																
	davon																
	Tier-schutz-allianz	Bündnis C	BIG	BGE	DIE DIREKTE!	DIEM25	Ill. Weg	Die Grauen	DIE RECHTE	DIE VIO-LETTEN	LIEBE	DIE FRAUEN	Graue Panther	LKR	MENSCH-LICHE WELT	NL	
	33	34	35	36	37	38	39	40	41	42	43	44	45	46	47	48	

Noch: Niederbayern

275 Landkreis Passau

111	1	2	-	-	1	-	-	-	3	2	1	2	-	-	-	1
112	2	-	-	3	1	6	-	-	1	-	-	1	2	1	-	-
114	3	-	-	2	-	5	1	5	-	1	1	2	2	1	-	-
116	3	1	1	5	1	8	3	9	2	2	2	2	3	4	2	1
117	1	-	-	-	-	-	-	2	1	-	-	1	1	-	-	-
118	-	-	1	-	-	-	-	2	-	-	2	-	-	2	2	-
119	-	1	1	-	-	4	-	2	-	1	1	2	2	1	1	-
120	1	-	-	-	-	3	1	5	-	1	2	3	1	3	1	-
121	3	-	-	1	-	3	-	-	-	-	2	2	-	3	-	-
122	1	1	-	-	2	4	2	3	3	1	3	4	2	6	4	-
124	5	3	2	1	1	3	1	3	1	1	3	1	3	3	5	-
125	1	-	1	4	1	2	1	1	-	1	-	-	-	1	2	-
126	8	3	-	1	2	1	2	6	2	1	1	1	6	5	-	-
127	1	-	-	1	-	-	-	2	-	-	-	2	1	2	1	-
128	-	6	-	-	-	4	-	-	-	2	3	1	1	1	2	-
130	2	1	-	1	-	3	-	2	-	1	-	-	1	3	-	-
131	2	1	-	-	2	-	-	-	2	-	-	-	-	2	1	-
132	1	1	-	-	-	-	-	1	-	-	-	1	-	2	-	-
133	3	8	1	-	-	1	-	-	-	-	-	2	-	6	1	1
134	3	1	1	-	5	4	3	1	-	1	1	-	-	2	-	-
135	3	2	-	-	-	2	-	2	-	1	1	1	3	1	1	-
137	2	-	-	2	2	1	1	3	-	4	3	2	-	2	-	1
138	4	4	-	4	1	5	-	2	-	4	3	3	5	14	2	-
141	12	7	2	2	1	7	11	11	2	3	4	2	8	8	6	-
143	3	1	-	1	-	7	2	5	2	1	2	2	1	2	3	1
144	2	3	1	-	-	4	-	1	-	-	1	-	-	6	1	-
145	1	-	-	1	-	6	1	3	-	-	1	-	-	4	3	-
146	4	4	1	-	-	6	-	6	1	1	-	2	2	3	2	1
148	1	2	-	-	-	3	-	-	-	1	-	-	-	-	-	-
149	1	3	-	-	-	-	-	-	-	-	-	1	-	-	2	2
150	1	3	-	-	-	2	2	1	-	1	-	2	-	2	-	-
151	6	-	1	2	-	5	-	5	3	1	5	1	1	6	4	-
152	3	-	-	1	-	1	3	3	1	-	2	-	5	2	-	-
153	5	1	2	1	-	6	-	1	-	1	2	1	1	2	-	-
154	10	8	2	2	2	7	3	8	1	3	3	8	10	14	4	2
156	1	-	-	-	-	2	-	1	1	4	-	1	1	1	-	-
159	3	2	-	3	-	2	-	4	1	1	1	4	3	-	-	-
160	1	-	-	-	-	1	-	1	-	-	2	1	1	4	1	-
	104	69	17	38	22	118	37	101	27	41	52	58	70	121	51	10

276 Landkreis Regen

111	-	-	-	1	-	1	-	-	-	-	1	-	-	2	-	-
113	1	1	-	1	-	1	3	2	-	-	1	-	-	-	-	-
115	1	-	-	-	-	1	-	-	-	-	-	-	-	-	-	-
116	-	3	-	-	-	2	-	2	-	-	2	2	-	2	1	-
117	-	-	1	4	-	4	2	1	-	2	1	1	4	-	-	-
118	1	1	-	-	-	-	-	1	-	-	1	2	-	5	1	1
120	4	1	-	1	1	2	-	2	1	-	-	-	1	2	1	-
121	3	-	-	-	-	1	-	2	2	1	-	1	-	-	-	-
122	-	-	-	1	-	-	3	-	-	1	1	-	-	2	-	-
123	1	-	1	1	-	-	-	-	-	-	-	1	-	-	-	-
126	1	1	-	-	1	-	1	4	1	1	-	-	2	1	3	-
127	-	1	-	-	1	-	-	1	-	-	2	1	-	-	-	-
128	1	1	-	1	-	3	-	1	-	-	1	-	-	1	-	-
129	1	-	-	-	-	-	-	1	-	1	1	1	-	2	-	-
130	-	1	-	1	-	2	-	-	-	-	-	-	1	5	-	-
134	2	-	-	-	1	1	1	-	2	-	1	1	1	1	1	-
135	3	-	-	-	-	-	3	3	-	-	1	2	2	1	1	-
138	8	7	-	3	-	8	5	1	-	1	2	3	5	4	1	-
139	-	1	-	-	-	-	-	-	1	-	-	-	-	-	-	1
142	-	-	-	1	-	3	2	-	1	3	-	1	-	-	-	1
143	3	-	-	1	1	-	2	1	-	1	2	2	-	1	1	-
144	6	3	-	3	-	3	11	3	2	-	3	5	2	10	4	-
146	-	3	-	-	-	-	-	-	-	1	-	-	-	4	-	-
148	3	1	-	1	-	3	-	2	-	4	2	3	3	3	1	-
	39	25	2	20	5	35	33	27	10	16	23	26	21	46	15	3

Regierungsbezirken, Kreisen und Gemeinden

ÖkoLinX	Die Humanisten	PARTEI FÜR DIE TIERE	Gesundheitsforschung	Volt	Schl. Nr.
Anzahl					
49	50	51	52	53	

Noch: Niederbayern

275

1	1	—	—	2	111
—	1	1	2	4	112
—	1	1	3	3	114
1	1	3	3	8	116
—	—	3	1	—	117
—	—	—	—	—	118
—	2	4	2	6	119
1	1	2	1	5	120
1	2	3	2	5	121
2	5	6	4	16	122
2	3	8	5	6	124
1	—	3	—	4	125
—	2	9	5	13	126
3	—	1	4	6	127
1	5	2	1	4	128
4	—	1	1	1	130
—	1	1	1	—	131
1	—	1	—	3	132
1	2	5	2	19	133
—	1	1	1	4	134
1	2	1	3	1	135
—	4	—	7	3	137
—	7	3	3	14	138
—	6	13	7	12	141
—	3	2	1	5	143
—	—	1	2	6	144
2	4	4	1	8	145
1	3	6	3	17	146
—	—	—	—	—	148
—	1	1	2	1	149
—	—	—	—	7	150
1	3	8	1	10	151
—	—	5	2	8	152
2	—	5	6	6	153
3	7	12	12	20	154
1	1	1	3	8	156
—	2	2	1	9	159
—	—	1	1	1	160
30	71	120	93	245	

276

—	—	—	—	1	111
—	2	1	—	2	113
—	—	—	—	1	115
—	—	2	1	2	116
1	5	2	1	3	117
—	—	—	1	3	118
—	—	2	—	—	120
—	—	—	1	3	121
—	—	1	—	1	122
—	—	1	2	4	123
2	4	1	2	3	126
—	1	4	1	1	127
—	1	2	—	3	128
—	2	2	1	1	129
1	—	4	—	1	130
—	—	3	2	1	134
—	1	4	1	2	135
2	—	5	4	16	138
—	3	—	1	—	139
1	3	1	2	1	142
1	—	—	2	1	143
3	5	5	7	8	144
—	—	2	1	—	146
1	6	4	5	4	148
12	33	46	35	62	

Noch: 1. Ergebnisse der Europawahl 2019 nach

Schl. Nr.	Gebiet	Wahlbe- rechtigte	Wähler	Wahlbe- teiligung in %	Ungültige Stimmen		Gültige Stimmen		Von den gültigen Stimmen entfielen auf									
					Anzahl	%	Anzahl	%	CSU		GRÜNE		SPD		AfD		FREIE WÄHLER	
									4	5	6	7	8	9	10	11	12	13

Noch: Niederbayern

277 Landkreis Rottal-Inn

111	Arnstorf, M	5 056	2 569	50,8	8	0,3	2 561	1 536	60,0	214	8,4	137	5,3	244	9,5	116	4,5
112	Bayerbach	1 378	738	53,6	—	—	738	416	56,4	63	8,5	58	7,9	71	9,6	41	5,6
113	Bad Birnbach, M	4 670	2 506	53,7	5	0,2	2 501	1 393	55,7	229	9,2	144	5,8	292	11,7	135	5,4
114	Dietersburg	2 552	1 393	54,6	1	0,1	1 392	770	55,3	142	10,2	51	3,7	163	11,7	73	5,2
116	Eggenfelden, St	9 824	5 221	53,1	11	0,2	5 210	2 756	52,9	700	13,4	376	7,2	445	8,5	212	4,1
117	Egglham	1 933	963	49,8	—	—	963	554	57,5	91	9,4	68	7,1	90	9,3	41	4,3
118	Ering	1 439	820	57,0	1	0,1	819	448	54,7	64	7,8	57	7,0	85	10,4	47	5,7
119	Falkenberg	3 050	1 860	61,0	6	0,3	1 854	1 200	64,7	150	8,1	78	4,2	118	6,4	92	5,0
121	Gangkofen, M	4 973	2 815	56,6	6	0,2	2 809	1 649	58,7	242	8,6	108	3,8	275	9,8	135	4,8
122	Geratskirchen	660	376	57,0	1	0,3	375	234	62,4	29	7,7	10	2,7	22	5,9	32	8,5
124	Hebertsfelden	2 868	1 537	53,6	9	0,6	1 528	867	56,7	140	9,2	73	4,8	134	8,8	80	5,2
126	Johanniskirchen	1 957	1 033	52,8	2	0,2	1 031	566	54,9	89	8,6	43	4,2	94	9,1	93	9,0
127	Julbach	1 874	1 002	53,5	—	—	1 002	458	45,7	131	13,1	88	8,8	103	10,3	66	6,6
128	Kirchdorf a.Inn	4 147	2 097	50,6	5	0,2	2 092	1 044	49,9	240	11,5	162	7,7	200	9,6	161	7,7
131	Malgersdorf	956	543	56,8	—	—	543	329	60,6	56	10,3	15	2,8	55	10,1	33	6,1
133	Massing, M	3 040	1 626	53,5	4	0,2	1 622	897	55,3	151	9,3	102	6,3	148	9,1	80	4,9
134	Mitterskirchen	1 685	936	55,5	7	0,7	929	544	58,6	64	6,9	45	4,8	91	9,8	41	4,4
138	Pfarrkirchen, St	9 107	4 885	53,6	18	0,4	4 867	2 546	52,3	573	11,8	321	6,6	484	9,9	233	4,8
139	Postmünster	1 876	1 047	55,8	3	0,3	1 044	581	55,7	112	10,7	70	6,7	80	7,7	52	5,0
140	Reut	1 368	799	58,4	3	0,4	796	452	56,8	104	13,1	27	3,4	65	8,2	50	6,3
141	Rimbach	739	457	61,8	2	0,4	455	286	62,9	32	7,0	20	4,4	46	10,1	22	4,8
142	Roßbach	2 329	1 279	54,9	5	0,4	1 274	773	60,7	71	5,6	57	4,5	167	13,1	63	4,9
144	Schönau	1 520	913	60,1	5	0,5	908	500	55,1	89	9,8	42	4,6	79	8,7	42	4,6
145	Simbach a.Inn, St	7 003	3 788	54,1	16	0,4	3 772	2 020	53,6	468	12,4	224	5,9	356	9,4	173	4,6
147	Stubenberg	1 126	611	54,3	—	—	611	312	51,1	75	12,3	30	4,9	71	11,6	34	5,6
148	Tann, M	3 088	1 649	53,4	4	0,2	1 645	953	57,9	174	10,6	69	4,2	148	9,0	76	4,6
149	Triftern, M	4 133	2 262	54,7	5	0,2	2 257	1 265	56,0	188	8,3	90	4,0	188	8,3	109	4,8
151	Unterdietfurt	1 675	988	59,0	—	—	988	600	60,7	117	11,8	37	3,7	72	7,3	51	5,2
152	Wittibreut	1 588	813	51,2	2	0,2	811	484	59,7	85	10,5	28	3,5	41	5,1	51	6,3
153	Wurmannsquick, M	2 881	1 670	58,0	7	0,4	1 663	951	57,2	161	9,7	81	4,9	162	9,7	58	3,5
154	Zeilarn	1 653	951	57,5	5	0,5	946	525	55,5	97	10,3	41	4,3	75	7,9	55	5,8
	Zusammen	92 148	50 147	54,4	141	0,3	50 006	27 909	55,8	5 141	10,3	2 752	5,5	4 664	9,3	2 547	5,1

278 Landkreis Straubing-Bogen

112	Aholing	1 436	895	62,3	—	—	895	502	56,1	74	8,3	38	4,2	107	12,0	46	5,1
113	Aiterhofen	2 626	1 575	60,0	5	0,3	1 570	991	63,1	118	7,5	44	2,8	159	10,1	57	3,6
116	Ascha	1 267	752	59,4	1	0,1	751	434	57,8	56	7,5	35	4,7	91	12,1	50	6,7
117	Atting	1 352	936	69,2	2	0,2	934	582	62,3	84	9,0	28	3,0	78	8,4	41	4,4
118	Bogen, St	7 625	3 915	51,3	14	0,4	3 901	2 143	54,9	362	9,3	232	5,9	418	10,7	181	4,6
120	Falkenfels	844	518	61,4	1	0,2	517	246	47,6	51	9,9	18	3,5	83	16,1	51	9,9
121	Feldkirchen	1 341	786	58,6	3	0,4	783	461	58,9	74	9,5	51	6,5	78	10,0	27	3,4
123	Geiselhöring, St	4 951	2 889	58,4	7	0,2	2 882	1 822	63,2	190	6,6	111	3,9	301	10,4	153	5,3
129	Haibach	1 711	1 048	61,3	4	0,4	1 044	715	68,5	69	6,6	25	2,4	85	8,1	56	5,4
134	Haselbach	1 475	824	55,9	—	—	824	408	49,5	94	11,4	51	6,2	82	10,0	53	6,4
139	Hunderdorf	2 618	1 520	58,1	4	0,3	1 516	843	55,6	90	5,9	98	6,5	173	11,4	96	6,3
140	Irlbach	904	538	59,5	2	0,4	536	369	68,8	30	5,6	21	3,9	39	7,3	23	4,3
141	Kirchroth	3 068	1 812	59,1	5	0,3	1 807	1 064	58,9	111	6,1	47	2,6	217	12,0	152	8,4
143	Konzell	1 394	831	59,6	6	0,7	825	472	57,2	42	5,1	55	6,7	111	13,5	39	4,7
144	Laberweinting	2 714	1 734	63,9	5	0,3	1 729	1 160	67,1	115	6,7	56	3,2	127	7,3	90	5,2
146	Leiblfing	3 304	2 079	62,9	4	0,2	2 075	1 264	60,9	121	5,8	93	4,5	219	10,6	121	5,8
147	Loitzendorf	516	326	63,2	—	—	326	178	54,6	17	5,2	16	4,9	48	14,7	30	9,2
148	Mallersdorf-Pfaffenberg, M	5 179	3 065	59,2	5	0,2	3 060	1 803	58,9	221	7,2	141	4,6	327	10,7	224	7,3
149	Mariaposching	1 129	608	53,9	3	0,5	605	303	50,1	52	8,6	26	4,3	79	13,1	61	10,1
151	Mitterfels, M	2 101	1 257	59,8	4	0,3	1 253	631	50,4	134	10,7	79	6,3	133	10,6	95	7,6
154	Neukirchen	1 410	897	63,6	2	0,2	895	503	56,2	75	8,4	46	5,1	93	10,4	48	5,4
159	Niederwinkling	2 146	1 208	56,3	—	—	1 208	623	51,6	110	9,1	44	3,6	102	8,4	193	16,0
167	Oberschneiding	2 320	1 409	60,7	3	0,2	1 406	883	62,8	99	7,0	47	3,3	147	10,5	59	4,2
170	Parkstetten	2 549	1 600	62,8	2	0,1	1 598	909	56,9	147	9,2	82	5,1	168	10,5	69	4,3
171	Perasdorf	431	239	55,5	—	—	239	149	62,3	17	7,1	5	2,1	26	10,9	27	11,3
172	Perkam	1 180	686	58,1	—	—	686	403	58,7	51	7,4	44	6,4	67	9,8	41	6,0
177	Rain	2 270	1 339	59,0	5	0,4	1 334	726	54,4	113	8,5	46	3,4	158	11,8	108	8,1
178	Rattenberg	1 372	756	55,1	2	0,3	754	416	55,2	47	6,2	44	5,8	114	15,1	24	3,2
179	Rattiszell	1 155	725	62,8	2	0,3	723	447	61,8	59	8,2	20	2,8	62	8,6	66	9,1

Regierungsbezirken, Kreisen und Gemeinden

Sonstige		Von den gültigen Stimmen entfielen auf														Schl. Nr.
		davon														
		FDP	DIE LINKE	ÖDP	BP	PIRA-TEN	Tier-schutz-partei	NPD	Die PARTEI	FAMILIE	Volks-abstim-mung	DKP	MLPD	SGP	TIER-SCHUTZ hier!	
Anzahl	%	Anzahl														
17	18	19	20	21	22	23	24	25	26	27	28	29	30	31	32	

Noch: Niederbayern

																277
314	12,3	57	33	81	28	8	28	4	21	5	-	-	-	-	1	111
89	12,1	13	10	12	14	2	14	2	6	4	-	-	-	-	3	112
308	12,3	45	27	73	52	7	22	1	21	8	2	-	-	1	2	113
193	13,9	22	16	54	29	5	11	1	14	9	-	-	-	-	5	114
721	13,8	142	83	171	54	21	57	6	56	14	2	2	-	-	10	116
119	12,4	18	18	30	6	3	9	-	11	3	-	-	-	-	2	117
118	14,4	14	15	38	18	1	6	-	8	1	-	1	-	-	2	118
216	11,7	30	15	50	34	7	19	1	19	6	-	-	-	-	2	119
400	14,2	45	36	83	82	9	28	2	38	5	4	-	-	-	4	121
48	12,8	6	-	12	9	1	6	-	5	4	-	-	-	-	-	122
234	15,3	35	26	66	25	5	19	-	24	2	-	-	-	-	4	124
146	14,2	20	14	38	18	4	11	1	2	-	2	-	-	-	5	126
156	15,6	24	12	45	17	2	13	1	17	2	1	-	-	-	1	127
285	13,6	53	22	66	29	7	25	1	24	5	4	1	-	-	6	128
55	10,1	7	4	13	10	1	5	1	1	4	-	-	-	-	1	131
244	15,0	62	26	46	25	7	23	4	12	4	-	-	2	-	4	133
144	15,5	28	15	35	8	1	15	-	5	3	-	-	-	-	1	134
710	14,6	108	103	120	114	12	64	3	73	11	7	-	1	-	7	138
149	14,3	21	18	44	15	4	11	-	13	2	-	-	-	-	1	139
98	12,3	16	4	29	11	2	6	1	11	2	1	-	-	-	1	140
49	10,8	9	3	18	1	1	3	-	7	-	-	-	-	-	2	141
143	11,2	24	15	38	19	2	9	1	4	2	-	1	-	-	4	142
156	17,2	16	30	37	18	-	13	3	12	8	1	1	-	-	-	144
531	14,1	85	68	104	53	15	55	3	45	7	5	-	-	1	10	145
89	14,6	8	7	39	7	2	3	-	3	2	1	-	-	-	-	147
225	13,7	47	35	44	29	3	9	3	16	4	1	-	-	-	4	148
417	18,5	45	33	173	41	9	26	-	32	7	4	-	-	-	10	149
111	11,2	22	15	24	6	5	7	1	8	3	-	-	1	-	-	151
122	15,0	14	16	45	13	4	5	1	2	1	-	-	1	-	1	152
250	15,0	45	18	67	39	7	15	3	21	6	1	-	1	-	2	153
153	16,2	15	18	37	18	6	13	1	16	5	-	-	-	-	2	154
6 993	14,0	1 096	755	1 732	842	163	550	45	547	139	35	6	6	2	97	

278

128	14,3	25	17	27	15	8	10	4	4	1	-	-	-	-	2	112
201	12,8	37	22	54	20	5	11	6	10	3	-	-	-	-	3	113
85	11,3	11	11	27	6	5	4	1	6	2	2	1	-	-	1	116
121	13,0	17	8	36	12	3	15	2	13	1	-	-	-	-	-	117
565	14,5	89	56	156	59	9	43	4	47	13	5	-	-	1	10	118
68	13,2	11	13	15	1	4	7	1	7	-	-	-	-	-	-	120
92	11,7	16	11	32	9	2	4	3	8	2	-	-	-	-	-	121
305	10,6	43	30	85	24	10	24	8	27	5	-	3	1	-	3	123
94	9,0	18	1	28	14	4	6	2	9	2	-	-	-	-	-	129
136	16,5	19	10	36	23	2	6	-	16	3	2	1	-	-	1	134
216	14,2	23	27	64	30	5	18	2	16	3	1	-	-	-	4	139
54	10,1	5	5	24	7	-	4	1	1	2	-	-	-	-	-	140
216	12,0	22	17	75	26	9	21	7	9	10	1	-	-	-	5	141
106	12,8	9	9	37	17	3	7	2	7	1	1	-	-	-	1	143
181	10,5	17	17	65	15	7	8	6	16	5	1	-	-	-	2	144
257	12,4	41	16	81	28	7	15	9	29	4	2	1	-	-	2	146
37	11,3	4	8	11	2	-	2	-	2	2	2	-	-	-	1	147
344	11,2	40	36	110	28	11	23	3	30	12	1	1	1	-	3	148
84	13,9	10	15	9	10	3	7	5	2	5	1	-	-	-	3	149
181	14,4	31	20	60	10	7	7	1	9	6	4	-	-	-	-	151
130	14,5	17	19	35	22	1	10	-	9	3	2	1	-	-	1	154
136	11,3	16	6	46	9	5	13	-	15	4	1	-	-	-	-	159
171	12,2	35	14	51	12	4	13	5	12	7	-	-	-	-	1	167
223	14,0	33	17	60	17	8	15	3	21	4	3	-	-	-	-	170
15	6,3	2	1	7	2	-	2	-	-	-	-	-	-	-	-	171
80	11,7	11	2	25	11	2	4	2	13	2	-	1	-	-	1	172
183	13,7	34	13	64	8	7	9	14	12	2	2	-	-	-	-	177
109	14,5	11	2	38	18	2	11	3	7	2	2	-	1	-	-	178
69	9,5	5	6	21	9	1	5	1	6	2	1	-	-	-	1	179

Noch: 1. Ergebnisse der Europawahl 2019 nach

Schl. Nr.	Von den gültigen Stimmen entfielen auf															
	davon															
	Tier-schutz-allianz	Bündnis C	BIG	BGE	DIE DIREKTE!	DIEM25	Ill. Weg	Die Grauen	DIE RECHTE	DIE VIO-LETTEN	LIEBE	DIE FRAUEN	Graue Panther	LKR	MENSCH-LICHE WELT	NL
	33	34	35	36	37	38	39	40	41	42	43	44	45	46	47	48

Noch: Niederbayern

277 Landkreis Rottal-Inn

111	2	-	1	-	2	5	1	6	-	-	-	2	2	4	2	-
112	1	-	-	-	-	2	-	-	1	1	-	1	-	1	-	-
113	6	2	-	-	-	1	3	2	1	-	3	3	3	3	2	-
114	3	1	-	-	-	1	-	2	-	1	-	1	1	2	-	-
116	6	4	4	7	3	9	4	5	1	4	1	6	3	3	5	1
117	1	-	-	-	1	1	-	1	-	1	-	3	1	-	-	-
118	1	-	-	-	1	1	-	1	1	1	1	-	2	-	-	-
119	6	-	-	-	1	2	-	1	1	1	-	3	3	5	-	1
121	5	1	-	1	3	8	1	3	2	5	3	1	1	3	2	-
122	-	-	-	-	-	-	-	-	-	-	-	1	-	-	1	-
124	1	2	-	-	1	3	1	5	-	-	2	-	1	4	-	-
126	2	1	-	-	-	5	-	4	4	1	-	1	-	2	1	-
127	1	-	-	-	-	3	-	-	-	1	1	-	2	2	1	-
128	3	1	-	-	1	4	-	6	1	-	1	1	3	4	-	1
131	-	-	-	1	-	1	1	-	-	-	-	-	-	1	-	-
133	-	1	-	2	-	4	2	1	-	-	2	2	3	-	1	-
134	3	1	-	3	1	1	-	-	1	1	1	-	2	-	-	-
138	7	2	1	4	-	10	2	5	-	3	5	3	4	6	6	2
139	1	-	-	-	-	2	-	-	-	-	-	-	1	3	2	-
140	1	-	-	-	-	3	-	2	-	-	-	-	1	-	1	-
141	-	-	-	1	-	-	-	-	-	-	-	1	-	-	-	-
142	4	-	-	1	-	-	-	1	1	-	1	1	1	1	4	1
144	-	2	-	1	1	2	-	-	1	-	1	1	1	1	1	-
145	11	-	-	1	2	6	-	-	-	1	4	2	2	10	4	2
147	2	2	-	-	1	3	-	-	1	-	-	-	-	-	4	-
148	2	-	-	2	-	4	1	5	-	-	-	-	2	1	3	-
149	3	-	-	1	-	3	1	4	1	2	1	4	1	2	-	-
151	3	-	-	2	-	-	-	-	-	3	-	1	-	3	-	-
152	-	2	-	-	-	-	1	3	-	2	1	1	1	1	2	2
153	3	-	-	-	2	1	-	3	-	-	-	-	1	2	3	1
154	2	-	-	-	1	1	-	1	-	2	-	-	3	3	1	1
	80	22	6	27	21	86	18	61	17	29	27	39	45	67	46	12

278 Landkreis Straubing-Bogen

112	1	-	-	-	-	-	-	3	-	-	2	1	-	1	-	-
113	2	3	1	2	-	-	1	5	-	-	2	-	-	2	2	1
116	-	-	-	-	1	1	1	-	-	-	1	-	-	-	-	-
117	2	-	-	1	-	1	-	1	-	1	1	1	2	-	-	-
118	6	1	-	1	2	10	1	4	2	1	2	3	6	-	-	-
120	-	1	-	-	1	-	1	-	-	-	1	-	1	-	1	-
121	-	-	-	-	-	1	-	-	-	-	-	-	-	-	-	-
123	3	1	-	2	-	7	-	5	-	1	-	2	4	1	1	1
129	-	-	-	1	1	1	1	1	-	-	-	-	1	1	-	-
134	2	-	-	1	-	5	-	-	-	-	-	-	-	-	1	-
139	1	-	-	2	2	2	-	-	-	-	1	1	-	2	-	1
140	-	-	-	-	-	-	-	-	-	-	1	-	1	1	-	-
141	-	1	-	-	1	1	-	2	1	1	-	1	1	-	-	-
143	-	-	1	-	-	-	-	1	-	-	-	-	-	-	1	-
144	-	3	-	-	-	-	-	4	1	2	-	1	1	1	1	-
146	3	-	-	-	1	2	-	2	1	-	2	2	1	-	1	-
147	-	1	-	1	-	-	-	-	-	-	-	-	-	-	-	-
148	3	-	1	-	2	2	-	2	3	1	1	5	3	2	2	-
149	-	-	-	-	-	-	-	2	-	-	1	2	2	-	-	-
151	2	-	-	-	1	3	1	-	-	-	2	-	2	3	1	1
154	-	-	1	-	-	-	-	-	-	-	1	-	-	-	-	1
159	1	1	-	-	1	3	1	3	-	1	-	2	2	-	1	-
167	1	-	1	-	1	-	-	-	-	-	1	-	-	-	-	-
170	-	2	-	-	3	2	1	8	1	1	2	2	1	-	-	-
171	-	-	-	-	-	-	-	-	-	1	-	-	-	-	-	-
172	-	-	1	-	-	-	-	-	-	-	-	-	-	-	-	-
177	1	-	-	-	-	-	-	4	-	-	-	1	2	-	2	-
178	-	-	-	-	1	1	-	1	-	-	1	-	2	-	-	-
179	2	-	-	-	-	-	1	1	2	-	-	-	1	2	1	-

Regierungsbezirken, Kreisen und Gemeinden

ÖkoLinX	Die Humanisten	PARTEI FÜR DIE TIERE	Gesundheitsforschung	Volt	Schl. Nr.
Anzahl					
49	50	51	52	53	

Noch: Niederbayern

277

-	2	8	3	8	111
-	-	-	-	2	112
2	-	4	4	8	113
-	2	6	-	7	114
1	6	8	2	20	116
1	2	2	-	5	117
1	1	-	-	4	118
-	1	2	1	5	119
1	1	5	1	17	121
-	-	1	-	2	122
-	1	1	2	4	124
-	2	4	1	3	126
-	1	3	1	5	127
-	1	5	2	8	128
-	-	1	1	2	131
-	4	-	3	4	133
-	-	2	1	16	134
1	4	5	8	9	138
-	2	-	1	8	139
-	1	2	1	3	140
-	-	1	-	2	141
1	-	-	3	4	142
-	2	-	-	4	144
-	9	7	2	17	145
-	1	2	1	-	147
1	1	3	1	4	148
1	1	4	5	3	149
-	1	1	-	5	151
-	1	1	-	1	152
1	-	3	-	5	153
-	1	1	2	3	154
11	48	82	46	188	

278

-	1	2	2	2	112
-	1	2	1	5	113
-	1	1	1	1	116
1	-	-	1	2	117
3	7	5	5	14	118
-	-	-	1	2	120
-	1	1	1	1	121
2	2	2	5	3	123
-	2	-	-	1	129
-	-	-	2	6	134
1	1	4	-	5	139
-	-	1	-	1	140
-	1	1	2	1	141
1	-	2	2	2	143
-	3	-	3	2	144
-	-	1	4	2	146
-	1	-	-	-	147
-	3	6	5	4	148
2	1	2	-	2	149
-	1	2	1	6	151
1	1	-	-	5	154
-	3	2	-	-	159
2	2	3	2	4	167
-	4	1	4	10	170
-	-	-	-	-	171
-	-	-	2	1	172
-	-	-	3	5	177
-	-	2	3	1	178
-	-	-	1	-	179

Noch: 1. Ergebnisse der Europawahl 2019 nach

Schl. Nr.	Gebiet	Wahlberechtigte	Wähler	Wahlbeteiligung in %	Ungültige Stimmen		Gültige Stimmen		Von den gültigen Stimmen entfielen auf									
					Anzahl	%	Anzahl	%	CSU		GRÜNE		SPD		AfD		FREIE WÄHLER	
									4	5	6	7	8	9	10	11	12	13

Noch: Niederbayern

278 Noch: Landkreis Straubing-Bogen

182	Salching	2 065	1 200	58,1	2	0,2	1 198	689	57,5	118	9,8	49	4,1	132	11,0	46	3,8
184	Sankt Englmar	1 296	797	61,5	1	0,1	796	543	68,2	60	7,5	34	4,3	64	8,0	39	4,9
187	Schwarzach, M	2 192	1 247	56,9	3	0,2	1 244	714	57,4	131	10,5	66	5,3	100	8,0	78	6,3
189	Stallwang	1 110	670	60,4	4	0,6	666	431	64,7	37	5,6	21	3,2	58	8,7	34	5,1
190	Steinach	2 436	1 454	59,7	3	0,2	1 451	843	58,1	142	9,8	76	5,2	145	10,0	54	3,7
192	Straßkirchen	2 526	1 421	56,3	1	0,1	1 420	838	59,0	115	8,1	65	4,6	176	12,4	74	5,2
197	Wiesenfelden	2 982	1 722	57,7	1	0,1	1 721	999	58,0	131	7,6	60	3,5	230	13,4	79	4,6
198	Windberg	834	506	60,7	–	–	506	313	61,9	44	8,7	14	2,8	31	6,1	18	3,6
	Zusammen	77 829	45 784	58,8	106	0,2	45 678	26 820	58,7	3 601	7,9	2 028	4,4	4 828	10,6	2 703	5,9

279 Landkreis Dingolfing-Landau

112	Dingolfing, St	13 442	6 371	47,4	17	0,3	6 354	3 144	49,5	604	9,5	541	8,5	808	12,7	259	4,1
113	Eichendorf, M	5 281	3 000	56,8	11	0,4	2 989	1 723	57,6	189	6,3	190	6,4	341	11,4	158	5,3
115	Frontenhausen, M	3 403	1 689	49,6	5	0,3	1 684	889	52,8	138	8,2	96	5,7	225	13,4	96	5,7
116	Gottfrieding	1 700	943	55,5	8	0,8	935	536	57,3	93	9,9	42	4,5	97	10,4	41	4,4
122	Landau a.d.Isar, St	9 853	5 117	51,9	15	0,3	5 102	2 783	54,5	497	9,7	288	5,6	513	10,1	267	5,2
124	Loiching	2 846	1 798	63,2	4	0,2	1 794	991	55,2	152	8,5	112	6,2	183	10,2	110	6,1
125	Mamming	2 323	1 352	58,2	2	0,1	1 350	786	58,2	102	7,6	59	4,4	121	9,0	71	5,3
126	Marklkofen	2 892	1 676	58,0	3	0,2	1 673	901	53,9	142	8,5	131	7,8	192	11,5	96	5,7
127	Mengkofen	4 609	2 587	56,1	6	0,2	2 581	1 402	54,3	214	8,3	140	5,4	310	12,0	175	6,8
128	Moosthenning	3 837	2 108	54,9	4	0,2	2 104	1 182	56,2	177	8,4	138	6,6	201	9,6	129	6,1
130	Niederviehbach	2 026	1 260	62,2	1	0,1	1 259	670	53,2	112	8,9	83	6,6	135	10,7	71	5,6
132	Pilsting, M	5 011	2 856	57,0	4	0,1	2 852	1 698	59,5	184	6,5	135	4,7	307	10,8	154	5,4
134	Reisbach, M	5 847	3 424	58,6	10	0,3	3 414	1 947	57,0	252	7,4	159	4,7	389	11,4	188	5,5
135	Simbach, M	2 986	1 719	57,6	9	0,5	1 710	940	55,0	149	8,7	89	5,2	199	11,6	97	5,7
137	Wallersdorf, M	5 277	2 893	54,8	8	0,3	2 885	1 719	59,6	176	6,1	127	4,4	361	12,5	156	5,4
	Zusammen	71 333	38 793	54,4	107	0,3	38 686	21 311	55,1	3 181	8,2	2 330	6,0	4 382	11,3	2 068	5,3
	Landkreise zusammen	817 245	449 119	55,0	1 110	0,2	448 009	245 694	54,8	43 208	9,6	26 452	5,9	47 068	10,5	24 667	5,5

Regierungsbezirken, Kreisen und Gemeinden

Sonstige		Von den gültigen Stimmen entfielen auf														Schl. Nr.
		davon														
		FDP	DIE LINKE	ÖDP	BP	PIRA-TEN	Tier-schutz-partei	NPD	Die PARTEI	FAMILIE	Volks-abstim-mung	DKP	MLPD	SGP	TIER-SCHUTZ hier!	
Anzahl	%	Anzahl														
17	18	19	20	21	22	23	24	25	26	27	28	29	30	31	32	

Noch: Niederbayern

																278
164	13,7	24	17	53	10	4	13	3	18	4	1	-	-	-	-	182
56	7,0	9	5	17	6	2	1	-	2	1	-	-	-	-	1	184
155	12,5	37	17	36	21	1	10	2	8	3	-	-	-	-	1	187
85	12,8	8	13	25	12	5	5	1	2	2	1	-	-	-	-	189
191	13,2	25	23	49	25	1	11	-	27	2	2	-	-	-	5	190
152	10,7	21	16	37	18	5	10	3	11	4	-	-	-	-	2	192
222	12,9	29	28	65	28	3	12	4	19	2	1	-	-	-	1	197
86	17,0	5	11	49	5	-	5	-	4	-	1	-	-	-	-	198
5 698	12,5	810	559	1 710	589	155	391	108	454	126	40	9	3	4	56	
																279
998	15,7	185	137	215	75	46	83	12	64	27	3	-	1	1	16	112
388	13,0	54	25	120	53	10	42	1	30	3	2	1	1	-	5	113
240	14,3	41	28	46	29	13	17	5	15	8	-	-	-	-	4	115
126	13,5	25	19	27	9	5	11	-	16	4	-	-	-	-	-	116
754	14,8	118	91	219	70	23	48	10	55	9	4	-	-	-	9	122
246	13,7	44	23	77	28	5	11	2	18	7	3	-	-	-	5	124
211	15,6	26	21	75	22	4	18	2	11	6	1	-	-	-	2	125
211	12,6	28	16	64	38	8	12	-	16	5	-	-	-	1	3	126
340	13,2	57	27	93	46	6	21	7	35	11	1	-	-	2	3	127
277	13,2	60	16	68	50	10	17	2	17	3	2	-	-	-	2	128
188	14,9	26	24	39	23	6	12	3	23	3	1	-	-	-	5	130
374	13,1	75	36	92	43	10	34	4	30	9	2	-	1	-	1	132
479	14,0	84	36	141	39	14	36	5	42	12	4	-	-	-	6	134
236	13,8	36	16	67	15	5	17	4	34	4	-	-	-	-	2	135
346	12,0	51	41	84	48	17	24	4	27	9	-	-	-	-	4	137
5 414	14,0	910	556	1 427	588	182	403	61	433	120	23	1	3	4	67	
60 920	13,6	9 712	6 698	14 662	7 074	1 668	4 723	663	4 923	1 317	396	52	39	25	787	

Noch: 1. Ergebnisse der Europawahl 2019 nach

Schl. Nr.	Von den gültigen Stimmen entfielen auf																
	davon																
	Tier- schutz- allianz	Bündnis C	BIG	BGE	DIE DIREKTE!	DIEM25	Ill. Weg	Die Grauen	DIE RECHTE	DIE VIO- LETTEN	LIEBE	DIE FRAUEN	Graue Panther	LKR	MENSCH- LICHE WELT	NL	
	33	34	35	36	37	38	39	40	41	42	43	44	45	46	47	48	

Noch: Niederbayern

278 Noch: Landkreis Straubing-Bogen

182	3	-	-	-	1	2	1	1	-	-	-	1	1	-	-	-
184	1	-	-	1	2	-	-	-	-	-	-	1	3	-	-	-
187	-	-	-	1	-	1	-	-	1	3	-	2	1	1	-	-
189	-	-	-	1	-	1	-	-	-	-	-	-	1	1	1	-
190	2	-	-	-	4	4	-	2	-	-	-	1	-	1	-	-
192	3	2	-	4	-	1	3	1	1	-	-	1	1	-	1	-
197	3	-	-	-	1	1	1	5	1	-	-	-	-	2	-	1
198	-	-	-	-	-	2	-	-	-	1	-	1	-	1	-	-
	42	16	6	18	26	54	14	58	14	14	22	31	39	22	17	6

279 Landkreis Dingolfing-Landau

112	5	9	10	2	1	7	1	8	3	4	5	6	8	10	4	1
113	1	-	2	4	-	1	-	2	-	1	3	2	1	-	1	2
115	2	2	-	-	1	3	1	1	-	1	1	1	-	3	2	-
116	-	-	-	-	1	2	-	3	-	1	-	1	-	-	-	-
122	6	4	-	7	-	5	1	4	2	3	2	2	9	4	4	-
124	3	2	1	-	-	1	-	-	-	3	-	2	-	2	-	-
125	4	2	-	-	-	1	-	2	2	1	-	-	1	-	-	1
126	-	1	-	1	-	3	1	1	-	-	2	1	1	-	1	-
127	1	-	-	-	1	-	1	1	3	2	-	2	1	1	1	2
128	1	2	-	1	2	3	1	-	1	1	-	1	3	3	1	1
130	3	-	-	-	-	2	-	3	1	2	-	1	1	-	-	-
132	3	2	-	1	-	1	2	1	-	3	1	-	3	-	5	-
134	3	3	-	2	2	8	-	1	-	2	-	2	6	7	1	-
135	3	1	-	1	-	1	5	6	1	2	-	1	2	-	1	2
137	1	2	1	-	2	-	1	-	1	3	2	2	2	4	2	-
	36	30	14	19	10	38	14	33	14	29	16	24	38	34	23	9
	537	303	142	222	165	711	183	472	184	282	250	364	387	524	253	79

Regierungsbezirken, Kreisen und Gemeinden

ÖkoLinX	Die Humanisten	PARTEI FÜR DIE TIERE	Gesundheitsforschung	Volt	Schl. Nr.
Anzahl					
49	50	51	52	53	

Noch: Niederbayern

					278
-	1	3	-	3	182
-	1	1	1	1	184
-	3	-	2	4	187
-	-	3	-	4	189
1	1	1	-	4	190
-	-	3	1	3	192
-	7	3	2	3	197
-	-	-	-	1	198
14	49	54	57	111	

					279
1	7	9	6	26	112
1	4	1	3	12	113
-	2	1	2	11	115
-	-	-	1	1	116
1	5	5	4	30	122
1	-	2	4	2	124
-	1	3	-	5	125
-	-	3	2	3	126
1	2	5	5	2	127
-	1	3	2	3	128
1	2	5	-	2	130
3	1	2	2	7	132
2	2	5	5	9	134
3	-	-	4	3	135
-	1	4	2	7	137
14	28	48	42	123	
159	438	683	500	1 343	

Noch: 1. Ergebnisse der Europawahl 2019 nach

Schl. Nr.	Gebiet	Wahlberechtigte	Wähler	Wahlbeteiligung in %	Ungültige Stimmen		Gültige Stimmen		Von den gültigen Stimmen entfielen auf															
					Anzahl	%	Anzahl	%	CSU		GRÜNE		SPD		AfD		FREIE WÄHLER							
									1	2	3	4	5	6	7	8	9	10	11	12	13	14	15	16

Oberpfalz

Kreisfreie Städte

361	Amberg	32 373	16 912	52,2	68	0,4	16 844	6 682	39,7	2 690	16,0	2 098	12,5	1 842	10,9	690	4,1
362	Regensburg	106 300	64 366	60,6	120	0,2	64 246	20 570	32,0	17 573	27,4	5 589	8,7	4 576	7,1	2 221	3,5
363	Weiden i.d.OPf.	32 545	17 022	52,3	61	0,4	16 961	6 899	40,7	2 518	14,8	2 214	13,1	1 818	10,7	709	4,2
	Kreisfreie Städte zusammen	171 218	98 300	57,4	249	0,3	98 051	34 151	34,8	22 781	23,2	9 901	10,1	8 236	8,4	3 620	3,7

371 Landkreis Amberg-Regen

111	Ammerthal	1 670	1 122	67,2	6	0,5	1 116	466	41,8	145	13,0	92	8,2	116	10,4	91	8,2
113	Auerbach i.d.OPf., St	6 831	4 024	58,9	7	0,2	4 017	1 889	47,0	473	11,8	524	13,0	265	6,6	381	9,5
116	Birgland	1 458	935	64,1	2	0,2	933	430	46,1	104	11,1	101	10,8	73	7,8	91	9,8
118	Ebermannsdorf	1 928	1 188	61,6	6	0,5	1 182	504	42,6	127	10,7	120	10,2	129	10,9	93	7,9
119	Edelsfeld	1 526	915	60,0	2	0,2	913	371	40,6	103	11,3	114	12,5	67	7,3	90	9,9
120	Ensdorf	1 757	1 122	63,9	5	0,4	1 117	483	43,2	129	11,5	156	14,0	97	8,7	75	6,7
121	Freihung, M	1 980	1 247	63,0	3	0,2	1 244	549	44,1	104	8,4	103	8,3	149	12,0	152	12,2
122	Freudenberg	3 398	2 293	67,5	4	0,2	2 289	1 206	52,7	258	11,3	215	9,4	144	6,3	155	6,8
123	Gebensbach	700	476	68,0	3	0,6	473	222	46,9	49	10,4	34	7,2	46	9,7	59	12,5
126	Hahnbach, M	3 993	2 506	62,8	5	0,2	2 501	1 301	52,0	252	10,1	264	10,6	178	7,1	178	7,1
127	Hirschau, St	4 702	2 957	62,9	14	0,5	2 943	1 289	43,8	302	10,3	377	12,8	320	10,9	220	7,5
128	Hirschbach	954	570	59,7	3	0,5	567	224	39,5	79	13,9	59	10,4	67	11,8	58	10,2
129	Hohenburg, M	1 272	849	66,7	10	1,2	839	411	49,0	79	9,4	63	7,5	108	12,9	58	6,9
131	Illschwang	1 615	1 057	65,4	3	0,3	1 054	494	46,9	140	13,3	104	9,9	83	7,9	79	7,5
132	Kastl, M	1 980	1 416	71,5	2	0,1	1 414	725	51,3	161	11,4	74	5,2	129	9,1	115	8,1
135	Königstein, M	1 405	853	60,7	3	0,4	850	369	43,4	99	11,6	66	7,8	81	9,5	148	17,4
136	Kümmersbruck	7 998	4 770	59,6	16	0,3	4 754	1 974	41,5	588	12,4	764	16,1	495	10,4	224	4,7
140	Etzeltwang	1 146	762	66,5	3	0,4	759	323	42,6	105	13,8	97	12,8	54	7,1	51	6,7
141	Neukirchen b.Sulzbach-Rosenberg	1 992	1 273	63,9	4	0,3	1 269	503	39,6	207	16,3	161	12,7	111	8,7	93	7,3
144	Poppenricht	2 723	1 722	63,2	7	0,4	1 715	753	43,9	188	11,0	277	16,2	133	7,8	100	5,8
146	Rieden, M	2 213	1 320	59,6	5	0,4	1 315	606	46,1	119	9,0	123	9,4	196	14,9	93	7,1
148	Schmidmühlen, M	1 863	1 097	58,9	5	0,5	1 092	530	48,5	108	9,9	87	8,0	145	13,3	79	7,2
150	Schnaittenbach, St	3 431	2 022	58,9	6	0,3	2 016	917	45,5	216	10,7	279	13,8	191	9,5	136	6,7
151	Sulzbach-Rosenberg, St	15 100	8 026	53,2	28	0,3	7 998	3 071	38,4	1 155	14,4	1 245	15,6	822	10,3	309	3,9
154	Ursensollen	2 992	1 984	66,3	10	0,5	1 974	949	48,1	217	11,0	156	7,9	179	9,1	223	11,3
156	Vilseck, St	4 300	2 257	52,5	4	0,2	2 253	1 029	45,7	190	8,4	141	6,3	272	12,1	318	14,1
157	Weigendorf	1 006	641	63,7	2	0,3	639	260	40,7	128	20,0	75	11,7	55	8,6	43	6,7
	Zusammen	81 933	49 404	60,3	168	0,3	49 236	21 848	44,4	5 825	11,8	5 871	11,9	4 705	9,6	3 712	7,5

372 Landkreis Cham

112	Amschwang	1 634	798	48,8	1	0,1	797	391	49,1	81	10,2	40	5,0	127	15,9	54	6,8
113	Arrach	2 050	926	45,2	6	0,6	920	514	55,9	48	5,2	52	5,7	138	15,0	70	7,6
115	Blaibach	1 585	814	51,4	2	0,2	812	395	48,6	67	8,3	67	8,3	106	13,1	91	11,2
116	Cham, St	13 209	7 013	53,1	14	0,2	6 999	3 671	52,5	683	9,8	417	6,0	765	10,9	572	8,2
117	Chamerau	2 118	1 093	51,6	1	0,1	1 092	560	51,3	110	10,1	74	6,8	121	11,1	90	8,2
124	Eschkam, M	2 737	1 268	46,3	3	0,2	1 265	672	53,1	66	5,2	41	3,2	246	19,4	99	7,8
125	Falkenstein, M	2 595	1 495	57,6	3	0,2	1 492	836	56,0	132	8,8	60	4,0	159	10,7	138	9,2
126	Furth im Wald, St	7 143	3 509	49,1	6	0,2	3 503	1 765	50,4	317	9,0	217	6,2	500	14,3	208	5,9
128	Gleißenberg	742	424	57,1	5	1,2	419	194	46,3	38	9,1	19	4,5	65	15,5	50	11,9
130	Grafenwiesen	1 290	670	51,9	–	–	670	308	46,0	56	8,4	53	7,9	105	15,7	47	7,0
135	Hohenwarth	1 599	690	43,2	1	0,1	689	331	48,0	38	5,5	38	5,5	123	17,9	73	10,6
137	Bad Kötzing, St	5 943	3 161	53,2	12	0,4	3 149	1 575	50,0	290	9,2	155	4,9	413	13,1	330	10,5
138	Lam, M	2 179	1 052	48,3	3	0,3	1 049	563	53,7	79	7,5	84	8,0	140	13,3	64	6,1
142	Michelsneukirchen	1 402	797	56,8	–	–	797	493	61,9	62	7,8	19	2,4	56	7,0	83	10,4
143	Miltach	1 831	1 028	56,1	2	0,2	1 026	546	53,2	104	10,1	38	3,7	119	11,6	87	8,5
144	Neukirchen b.Hl.Blut, M	3 061	1 369	44,7	3	0,2	1 366	704	51,5	72	5,3	76	5,6	229	16,8	83	6,1
146	Pemfling	1 835	1 089	59,3	–	–	1 089	600	55,1	83	7,6	23	2,1	147	13,5	111	10,2
147	Pösing	795	498	62,6	1	0,2	497	260	52,3	48	9,7	19	3,8	45	9,1	71	14,3
149	Reichenbach	812	422	52,0	2	0,5	420	218	51,9	53	12,6	27	6,4	46	11,0	20	4,8

Regierungsbezirken, Kreisen und Gemeinden

Sonstige		Von den gültigen Stimmen entfielen auf														Schl. Nr.
		davon														
		FDP	DIE LINKE	ÖDP	BP	PIRA-TEN	Tier-schutz-partei	NPD	Die PARTEI	FAMILIE	Volks-abstim-mung	DKP	MLPD	SGP	TIER-SCHUTZ hier!	
Anzahl	%	Anzahl														
17	18	19	20	21	22	23	24	25	26	27	28	29	30	31	32	
Oberpfalz																
2 842	16,9	483	486	541	163	136	204	23	322	59	20	2	2	–	30	361
13 717	21,4	2 306	2 306	2 593	389	516	645	38	2 237	141	42	35	10	4	90	362
2 803	16,5	579	505	393	174	107	182	19	289	67	29	4	4	–	46	363
19 362	19,7	3 368	3 297	3 527	726	759	1 031	80	2 848	267	91	41	16	4	166	
371																
206	18,5	36	24	53	15	10	18	2	13	7	–	1	–	–	4	111
485	12,1	73	67	65	39	19	52	5	54	11	5	–	1	–	7	113
134	14,4	21	16	26	13	10	13	–	15	2	1	1	–	–	2	116
209	17,7	34	33	43	20	6	13	3	22	2	1	5	–	–	2	118
168	18,4	31	24	63	9	4	5	–	10	7	1	–	–	–	1	119
177	15,8	23	27	50	13	6	16	2	20	2	3	–	–	–	2	120
187	15,0	25	24	27	18	19	14	1	21	4	1	–	–	–	4	121
311	13,6	53	17	116	22	10	24	2	28	6	5	–	–	–	3	122
63	13,3	11	5	17	2	3	7	–	6	3	–	–	–	–	–	123
328	13,1	49	45	98	25	12	14	3	32	3	4	–	–	–	4	126
435	14,8	68	48	88	38	19	32	4	40	28	4	–	–	1	4	127
80	14,1	16	9	13	3	4	3	1	11	3	1	–	–	–	–	128
120	14,3	14	14	38	11	1	11	–	8	1	4	–	–	–	1	129
154	14,6	32	11	38	11	4	13	3	19	2	1	–	–	–	–	131
210	14,9	28	20	76	8	6	12	3	31	7	–	–	–	–	2	132
87	10,2	15	9	18	11	4	7	2	8	1	2	–	–	–	1	135
709	14,9	137	94	136	56	24	46	10	69	21	5	–	1	–	10	136
129	17,0	15	17	33	8	6	11	1	16	2	–	–	–	–	1	140
194	15,3	32	43	36	20	8	12	2	16	2	–	–	1	–	–	141
264	15,4	31	23	73	23	10	32	–	31	6	1	1	–	–	6	144
178	13,5	26	24	24	16	7	9	6	23	7	–	–	–	–	6	146
143	13,1	16	9	39	22	3	15	6	13	–	1	–	–	–	4	148
277	13,7	35	26	68	26	6	20	1	39	6	1	–	1	–	7	150
1 396	17,5	212	257	196	98	61	94	19	202	30	5	2	2	–	21	151
250	12,7	46	27	52	29	8	12	9	14	6	2	–	1	–	5	154
303	13,4	49	28	88	31	11	10	7	25	11	1	–	–	–	3	156
78	12,2	7	14	4	6	–	6	–	17	5	1	–	–	–	–	157
7 275	14,8	1 135	955	1 578	593	281	521	92	803	185	50	10	7	1	100	
372																
104	13,0	15	17	25	4	7	8	–	13	2	1	–	–	–	1	112
98	10,7	10	7	19	15	3	11	–	1	4	1	–	–	1	1	113
86	10,6	19	10	16	9	3	8	–	3	1	1	–	–	–	3	115
891	12,7	137	110	233	68	29	45	13	84	23	8	–	2	–	7	116
137	12,5	23	21	23	17	5	14	1	7	4	1	4	–	–	2	117
141	11,1	18	16	22	24	7	16	2	10	8	3	–	–	–	1	124
167	11,2	25	7	45	22	4	14	4	12	9	–	–	–	–	2	125
496	14,2	57	65	119	45	21	33	5	50	23	7	1	–	–	9	126
53	12,6	10	2	7	3	2	2	–	6	1	–	–	–	–	–	128
101	15,1	12	16	16	13	3	5	3	10	8	–	–	–	–	–	130
86	12,5	17	10	11	17	1	4	2	8	2	1	–	–	–	4	135
386	12,3	51	45	65	54	8	37	3	42	7	2	1	–	–	6	137
119	11,3	11	5	28	17	5	12	1	12	1	–	–	–	–	5	138
84	10,5	13	7	21	12	2	2	1	12	–	–	1	–	–	2	142
132	12,9	18	16	34	24	2	9	2	7	2	1	–	–	–	–	143
202	14,8	28	18	46	41	4	18	1	12	8	3	–	–	–	–	144
125	11,5	24	9	29	15	1	4	1	8	8	3	–	–	–	1	146
54	10,9	12	5	16	5	2	3	1	5	–	–	–	–	–	2	147
56	13,3	3	4	9	6	1	6	–	6	3	1	–	–	–	3	149

Noch: 1. Ergebnisse der Europawahl 2019 nach

Schl. Nr.	Von den gültigen Stimmen entfielen auf															
	davon															
	Tier-schutz-allianz	Bündnis C	BIG	BGE	DIE DIREKTE!	DIEM25	Ill. Weg	Die Grauen	DIE RECHTE	DIE VIO-LETTEN	LIEBE	DIE FRAUEN	Graue Panther	LKR	MENSCH-LICHE WELT	NL
	33	34	35	36	37	38	39	40	41	42	43	44	45	46	47	48

Oberpfalz

Kreisfreie Städte

361	23	19	6	9	13	40	7	27	2	6	10	15	20	17	9	2
362	78	56	60	62	29	609	16	68	14	58	41	70	53	87	50	31
363	29	9	19	14	10	52	10	18	5	14	9	22	13	15	13	5
	130	84	85	85	52	701	33	113	21	78	60	107	86	119	72	38

371 Landkreis Amberg-Weizsach

111	-	2	-	2	1	2	-	4	-	-	2	2	-	-	1	-
113	7	4	3	2	1	2	1	2	2	-	-	4	3	3	5	-
116	1	1	-	-	2	-	-	-	-	-	-	-	1	2	1	-
118	1	3	-	2	2	-	-	3	2	-	-	1	-	-	3	-
119	-	3	-	-	-	-	-	3	2	-	-	1	-	-	-	-
120	2	-	-	-	1	-	-	1	1	-	2	1	-	1	1	-
121	1	-	-	1	-	3	-	3	-	2	2	2	2	1	1	2
122	-	-	-	-	1	3	-	-	-	1	1	1	2	-	1	1
123	-	-	-	1	1	-	1	-	-	-	-	-	1	-	-	-
126	2	5	1	3	-	5	-	3	-	1	1	4	4	-	1	-
127	7	1	-	2	1	5	2	7	-	2	2	1	1	1	2	-
128	-	3	-	-	-	3	-	-	-	-	3	-	2	-	1	-
129	3	-	-	1	-	3	-	1	-	-	-	1	-	-	3	-
131	2	-	1	-	-	-	1	-	-	1	1	1	3	2	2	-
132	1	-	-	-	1	-	1	2	-	1	1	2	-	-	1	1
135	-	1	-	-	-	3	-	2	-	-	-	-	1	-	-	-
136	13	1	1	1	4	6	2	8	1	2	4	4	7	2	1	-
140	1	-	-	1	1	2	-	1	-	1	1	-	2	-	-	-
141	1	-	1	-	1	5	-	-	-	-	-	2	-	-	2	-
144	3	3	-	1	2	-	-	2	-	-	2	2	-	1	-	2
146	1	3	-	1	-	3	-	3	-	2	1	2	2	2	1	-
148	1	2	-	-	-	3	1	-	-	1	-	1	-	-	-	-
150	5	-	-	-	-	5	-	4	-	-	4	5	3	3	1	-
151	17	19	2	7	3	10	-	19	5	4	9	10	7	5	5	1
154	-	1	-	-	-	4	-	-	2	1	2	4	3	3	1	-
156	6	1	-	1	-	2	3	5	1	-	-	1	1	4	1	-
157	1	-	-	-	-	1	-	3	-	3	-	1	-	1	-	1
	76	53	9	26	22	70	12	76	16	21	38	53	45	31	35	8

372 Landkreis Cham

112	1	-	-	-	-	3	1	3	1	-	-	1	-	-	-	-
113	-	-	-	3	1	-	7	1	1	-	-	1	-	-	-	-
115	1	2	-	1	-	1	-	-	-	1	-	1	2	2	-	-
116	8	9	-	6	3	4	23	7	1	4	6	3	4	7	4	1
117	1	-	-	-	1	1	-	-	1	-	2	-	2	2	2	-
124	-	-	-	1	1	1	4	-	-	-	-	-	-	-	-	-
125	1	1	-	-	1	2	-	2	1	1	1	1	3	-	1	-
126	4	2	-	1	-	9	13	1	1	1	-	1	6	-	5	-
128	-	-	-	1	-	1	10	1	-	-	-	1	2	-	-	-
130	1	1	-	-	1	3	1	1	-	-	-	-	-	-	2	1
135	1	-	-	-	-	2	-	-	-	-	-	-	-	-	1	-
137	10	3	-	1	-	8	5	4	-	-	2	4	3	1	-	1
138	3	2	-	-	1	4	5	1	-	1	1	-	-	-	1	-
142	-	-	-	-	1	1	-	1	-	-	-	1	1	-	1	-
143	-	1	-	1	-	1	3	-	-	-	-	-	-	2	1	-
144	-	-	-	-	1	1	3	-	-	-	-	-	5	1	-	2
146	-	1	1	-	1	1	1	2	-	-	-	1	-	-	1	1
147	1	-	-	-	-	-	-	-	1	-	-	-	-	-	-	-
149	2	-	-	-	-	1	-	-	-	-	1	1	-	-	-	-

Regierungsbezirken, Kreisen und Gemeinden

ÖkoLinX	Die Humanisten	PARTEI FÜR DIE TIERE	Gesundheitsforschung	Volt	Schl. Nr.
Anzahl					
49	50	51	52	53	

Oberpfalz

5	28	27	27	59	361
94	177	64	63	585	362
11	28	29	27	53	363
110	233	120	117	697	

371

1	1	—	2	3	111
1	4	15	5	23	113
1	—	1	—	4	116
—	2	2	—	4	118
—	—	1	2	1	119
—	—	—	1	2	120
—	1	5	1	2	121
3	3	3	2	4	122
—	—	—	3	2	123
3	—	2	2	2	126
1	5	7	8	6	127
—	—	1	2	1	128
—	2	—	1	2	129
—	—	—	4	2	131
1	1	—	1	3	132
—	1	—	—	1	135
—	2	21	7	13	136
1	1	4	1	2	140
—	1	1	—	8	141
—	3	1	1	4	144
—	—	2	1	6	146
—	1	1	—	4	148
—	2	4	2	3	150
4	3	22	15	30	151
1	1	3	1	12	154
—	1	3	2	7	156
1	—	4	—	2	157
18	35	103	64	153	

372

—	—	—	—	1	112
—	2	1	3	5	113
—	1	—	1	—	115
2	6	12	6	16	116
—	1	1	—	1	117
—	1	2	3	1	124
—	1	1	4	2	125
1	4	8	2	2	126
—	—	1	1	2	128
—	—	3	—	1	130
—	1	—	—	4	135
1	2	4	4	12	137
—	1	—	1	1	138
—	1	2	1	1	142
1	1	—	3	3	143
—	1	2	1	6	144
1	1	4	2	4	146
1	—	—	—	—	147
—	—	3	2	4	149

Noch: 1. Ergebnisse der Europawahl 2019 nach

Schl. Nr.	Gebiet	Wahlberechtigte	Wähler	Wahlbeteiligung in %	Ungültige Stimmen		Gültige Stimmen		Von den gültigen Stimmen entfielen auf									
					Anzahl	%	Anzahl	%	CSU		GRÜNE		SPD		AfD		FREIE WÄHLER	
									1	2	3	4	5	6	7	8	9	10

Noch: Oberpfalz

372 Noch: Landkreis Cham

150	Rettenbach	1 454	915	62,9	—	—	915	435	47,5	74	8,1	21	2,3	92	10,1	177	19,3
151	Rimbach	1 547	724	46,8	1	0,1	723	359	49,7	58	8,0	40	5,5	106	14,7	47	6,5
153	Roding, St	9 301	4 853	52,2	8	0,2	4 845	2 622	54,1	402	8,3	258	5,3	587	12,1	372	7,7
154	Rötz, St	2 624	1 462	55,7	1	0,1	1 461	883	60,4	109	7,5	46	3,1	130	8,9	150	10,3
155	Runding	1 906	911	47,8	3	0,3	908	418	46,0	98	10,8	109	12,0	84	9,3	74	8,1
157	Schönthal	1 572	989	62,9	3	0,3	986	646	65,5	54	5,5	26	2,6	77	7,8	87	8,8
158	Schorndorf	2 239	1 322	59,0	3	0,2	1 319	599	45,4	114	8,6	49	3,7	161	12,2	221	16,8
161	Stamsried, M	1 722	900	52,3	2	0,2	898	497	55,3	85	9,5	37	4,1	104	11,6	72	8,0
163	Tiefenbach	1 621	1 054	65,0	7	0,7	1 047	591	56,4	71	6,8	46	4,4	113	10,8	85	8,1
164	Traitsching	3 365	1 791	53,2	2	0,1	1 789	953	53,3	119	6,7	84	4,7	240	13,4	185	10,3
165	Treffelstein	798	520	65,2	—	—	520	318	61,2	31	6,0	18	3,5	53	10,2	51	9,8
167	Zell	1 455	902	62,0	2	0,2	900	464	51,6	72	8,0	39	4,3	82	9,1	115	12,8
168	Waffenbrunn	1 618	900	55,6	2	0,2	898	440	49,0	82	9,1	58	6,5	95	10,6	115	12,8
169	Wald	2 340	1 377	58,8	4	0,3	1 373	797	58,0	129	9,4	64	4,7	127	9,2	93	6,8
170	Walderbach	1 747	995	57,0	5	0,5	990	544	54,9	83	8,4	48	4,8	102	10,3	97	9,8
171	Waldmünchen, St	5 408	3 105	57,4	5	0,2	3 100	1 744	56,3	236	7,6	168	5,4	298	9,6	288	9,3
174	Weiding	2 068	988	47,8	3	0,3	985	528	53,6	58	5,9	28	2,8	164	16,6	90	9,1
175	Willmering	1 647	933	56,6	7	0,8	926	461	49,8	80	8,6	66	7,1	99	10,7	100	10,8
177	Zandt	1 488	775	52,1	2	0,3	773	402	52,0	70	9,1	31	4,0	87	11,3	86	11,1
178	Lohberg	1 570	734	46,8	—	—	734	415	56,5	39	5,3	47	6,4	95	12,9	72	9,8
	Zusammen	102 050	54 266	53,2	125	0,2	54 141	28 712	53,0	4 491	8,3	2 802	5,2	6 546	12,1	4 918	9,1

373 Landkreis Neumarkt i.d.OPf.

112	Berching, St	6 796	4 216	62,0	6	0,1	4 210	2 386	56,7	475	11,3	173	4,1	366	8,7	252	6,0
113	Berg b. Neumarkt i.d.OPf.	6 108	3 946	64,6	6	0,2	3 940	2 039	51,8	546	13,9	291	7,4	292	7,4	262	6,6
114	Bergau	2 039	1 409	69,1	3	0,2	1 406	780	55,5	165	11,7	56	4,0	104	7,4	136	9,7
115	Breitenbrunn, M	2 732	1 756	64,3	4	0,2	1 752	1 041	59,4	150	8,6	76	4,3	149	8,5	129	7,4
119	Deining	3 675	2 368	64,4	1	—	2 367	1 282	54,2	305	12,9	105	4,4	170	7,2	161	6,8
121	Dietfurt a.d.Altmühl, St	4 658	3 015	64,7	5	0,2	3 010	1 656	55,0	327	10,9	154	5,1	267	8,9	203	6,7
126	Freystadt, St	6 918	4 472	64,6	12	0,3	4 460	2 241	50,2	673	15,1	237	5,3	305	6,8	364	8,2
134	Hohenfels, M	1 557	1 020	65,5	1	0,1	1 019	570	55,9	92	9,0	36	3,5	130	12,8	94	9,2
140	Lauterhofen, M	2 800	1 875	67,0	4	0,2	1 871	1 055	56,4	151	8,1	77	4,1	147	7,9	143	7,6
143	Lupburg, M	1 772	1 159	65,4	5	0,4	1 154	711	61,6	149	12,9	55	4,8	64	5,5	63	5,5
146	Mühlhausen	3 777	2 139	56,6	3	0,1	2 136	1 022	47,8	270	12,6	138	6,5	188	8,8	148	6,9
147	Neumarkt i.d.OPf., GKSt	30 464	18 648	61,2	56	0,3	18 592	8 342	44,9	3 111	16,7	1 425	7,7	1 637	8,8	1 134	6,1
151	Parsberg, St	5 034	3 097	61,5	4	0,1	3 093	1 594	51,5	442	14,3	190	6,1	263	8,5	186	6,0
153	Pilsach	2 106	1 406	66,8	3	0,2	1 403	783	55,8	139	9,9	57	4,1	143	10,2	117	8,3
155	Postbauer-Heng, M	6 099	3 902	64,0	11	0,3	3 891	1 653	42,5	711	18,3	315	8,1	346	8,9	244	6,3
156	Pyraubach, M	4 658	2 905	62,4	6	0,2	2 899	1 241	42,8	498	17,2	258	8,9	285	9,8	203	7,0
159	Sengenthal	2 257	1 405	62,3	5	0,4	1 400	743	53,1	181	12,9	75	5,4	100	7,1	98	7,0
160	Seubersdorf i.d.OPf.	4 007	2 639	65,9	4	0,2	2 635	1 659	63,0	206	7,8	128	4,9	189	7,2	150	5,7
167	Velburg, St	4 045	2 613	64,6	5	0,2	2 608	1 458	55,9	259	9,9	83	3,2	261	10,0	256	9,8
	Zusammen	101 502	63 990	63,0	144	0,2	63 846	32 256	50,5	8 850	13,9	3 929	6,2	5 406	8,5	4 343	6,8

374 Landkreis Neustadt a.d.Waldnaab

111	Altenstadt a.d.Waldnaab	3 762	1 998	53,1	8	0,4	1 990	858	43,1	233	11,7	285	14,3	187	9,4	148	7,4
117	Eschenbach i.d.OPf., St	2 928	1 704	58,2	5	0,3	1 699	824	48,5	182	10,7	167	9,8	181	10,7	132	7,8
118	Eslam, M	2 203	1 109	50,3	6	0,5	1 103	537	48,7	71	6,4	130	11,8	163	14,8	76	6,9
119	Etzenricht	1 260	823	65,3	6	0,7	817	339	41,5	98	12,0	110	13,5	78	9,5	74	9,1
121	Floß, M	2 823	1 644	58,2	4	0,2	1 640	675	41,2	141	8,6	298	18,2	168	10,2	87	5,3
122	Flossenbürg	1 289	841	65,2	4	0,5	837	376	44,9	71	8,5	192	22,9	71	8,5	39	4,7
123	Georgenberg	1 085	567	52,3	3	0,5	564	301	53,4	31	5,5	53	9,4	62	11,0	43	7,6
124	Grafenwöhr, St	4 676	2 312	49,4	10	0,4	2 302	1 156	50,2	254	11,0	240	10,4	238	10,3	138	6,0
127	Irchenrieth	1 097	593	54,1	1	0,2	592	292	49,3	78	13,2	58	9,8	58	9,8	25	4,2
128	Kirchendenreuth	673	475	70,6	3	0,6	472	296	62,7	34	7,2	28	5,9	16	3,4	57	12,1
129	Kirchentumbach, M	2 607	1 519	58,3	1	0,1	1 518	855	56,3	134	8,8	135	8,9	117	7,7	108	7,1
131	Kohlberg, M	956	599	62,7	—	—	599	260	43,4	67	11,2	60	10,0	54	9,0	69	11,5
132	Leuchtenberg, M	996	556	55,8	1	0,2	555	306	55,1	44	7,9	46	8,3	69	12,4	31	5,6
133	Luhe-Wildenau, M	2 770	1 695	61,2	4	0,2	1 691	962	56,9	142	8,4	138	8,2	156	9,2	72	4,3
134	Mantel, M	2 261	1 371	60,6	6	0,4	1 365	634	46,4	121	8,9	174	12,7	159	11,6	98	7,2
137	Moosbach, M	1 934	1 185	61,3	5	0,4	1 180	595	50,4	87	7,4	131	11,1	132	11,2	103	8,7
139	Neustadt a.d.Waldnaab, St	4 552	2 545	55,9	6	0,2	2 539	1 138	44,8	292	11,5	390	15,4	223	8,8	176	6,9

Regierungsbezirken, Kreisen und Gemeinden

Sonstige		Von den gültigen Stimmen entfielen auf														Schl. Nr.
		davon														
		FDP	DIE LINKE	ÖDP	BP	PIRA-TEN	Tier-schutz-partei	NPD	Die PARTEI	FAMILIE	Volks-abstim-mung	DKP	MLPD	SGP	TIER-SCHUTZ hier!	
Anzahl	%	Anzahl														
17	18	19	20	21	22	23	24	25	26	27	28	29	30	31	32	

Noch: Oberpfalz

																372
116	12,7	11	14	40	9	1	10	2	7	1	—	2	—	—	—	150
113	15,6	12	21	19	20	3	9	—	11	5	—	—	—	—	—	151
604	12,5	76	88	125	56	24	43	9	67	13	4	1	—	1	11	153
143	9,8	13	14	27	25	2	21	2	15	1	—	—	—	—	2	154
125	13,8	9	13	29	23	2	4	3	15	2	3	—	—	—	1	155
96	9,7	13	12	18	17	—	7	—	9	8	1	—	—	—	1	157
175	13,3	27	7	52	16	4	11	2	25	2	1	—	1	—	—	158
103	11,5	17	10	23	11	3	8	2	7	2	—	—	—	—	1	161
141	13,5	13	22	27	14	2	10	2	18	5	2	—	—	—	2	163
208	11,6	31	14	49	30	4	22	2	16	6	3	—	—	—	2	164
49	9,4	10	4	7	10	2	6	—	2	1	—	—	—	—	1	165
128	14,2	13	23	34	11	3	5	3	14	2	3	—	—	—	1	167
108	12,0	15	11	33	18	2	6	—	6	3	—	—	—	—	1	168
163	11,9	17	24	25	19	4	10	3	18	9	6	—	—	—	—	169
116	11,7	9	16	24	22	3	5	—	10	4	1	—	—	—	1	170
366	11,8	41	48	103	28	14	25	8	22	11	2	1	1	—	7	171
117	11,9	19	17	41	13	1	9	2	4	1	1	—	—	—	—	174
120	13,0	24	10	36	7	1	13	—	11	1	1	—	—	—	—	175
97	12,5	7	9	34	14	1	6	—	7	1	—	1	—	—	2	177
66	9,0	11	—	18	17	—	6	—	3	1	—	—	—	—	2	178
6 672	12,3	891	767	1 548	791	186	487	80	595	193	61	12	4	2	84	

373

558	13,3	85	80	155	41	10	36	7	56	14	2	—	1	—	8	112
510	12,9	77	60	143	33	17	31	4	60	14	3	—	—	—	2	113
165	11,7	24	15	28	21	8	11	1	20	8	1	—	—	—	1	114
207	11,8	31	35	49	21	6	13	3	19	3	—	1	—	—	2	115
344	14,5	51	39	77	30	14	24	5	23	13	2	4	—	—	6	119
403	13,4	60	41	103	33	12	28	9	50	8	—	1	1	—	4	121
640	14,3	94	96	107	40	20	49	10	79	21	4	1	1	—	9	126
97	9,5	15	12	9	14	7	7	2	12	6	—	—	—	—	1	134
298	15,9	38	23	116	20	4	20	1	29	7	3	—	—	—	5	140
112	9,7	19	18	20	8	4	8	1	15	3	1	—	—	—	—	143
370	17,3	38	59	71	28	10	31	4	48	19	4	1	—	—	3	146
2 943	15,8	541	467	585	147	108	199	34	370	53	16	7	1	1	26	147
418	13,5	62	68	92	38	16	19	3	53	8	—	—	—	1	5	151
164	11,7	11	17	47	11	8	9	2	30	5	4	—	—	—	—	153
622	16,0	105	73	107	36	28	53	13	58	25	6	—	—	—	4	155
414	14,3	81	65	50	20	17	35	3	51	17	5	—	—	—	9	156
203	14,5	43	35	34	12	3	14	1	23	5	4	—	—	—	2	159
303	11,5	39	31	89	20	12	29	7	28	9	1	—	—	—	2	160
291	11,2	43	38	65	23	20	19	2	19	11	1	—	—	—	6	167
9 062	14,2	1 457	1 272	1 947	596	324	635	112	1 043	249	57	16	4	2	95	

374

279	14,0	58	42	51	17	11	24	5	25	5	2	—	2	1	5	111
213	12,5	46	35	28	13	6	20	2	18	7	1	3	—	—	4	117
126	11,4	25	19	17	9	10	9	12	6	4	1	—	—	—	—	118
118	14,4	19	13	25	10	2	7	2	12	7	—	—	—	—	2	119
271	16,5	75	29	44	23	4	17	3	31	8	2	—	—	—	3	121
88	10,5	10	12	12	13	2	10	—	10	1	1	—	—	—	—	122
74	13,1	12	15	11	9	1	7	4	5	2	—	—	—	—	2	123
276	12,0	42	39	29	37	8	35	5	21	8	3	1	—	—	7	124
81	13,7	16	10	18	4	3	8	1	7	2	—	—	—	—	—	127
41	8,7	9	4	7	2	2	2	—	3	—	—	—	—	—	—	128
169	11,1	28	21	26	20	4	8	—	19	7	1	—	—	—	4	129
89	14,9	16	12	22	7	2	6	—	8	2	2	—	—	—	1	131
59	10,6	6	6	8	7	4	6	—	7	2	1	—	—	—	—	132
221	13,1	32	26	43	27	11	13	1	20	8	1	—	—	—	2	133
179	13,1	28	33	31	12	10	14	3	13	5	1	—	—	—	1	134
132	11,2	29	14	17	18	5	5	3	7	4	3	—	—	—	2	137
320	12,6	58	40	63	18	9	28	4	31	6	1	—	1	—	5	139

Noch: 1. Ergebnisse der Europawahl 2019 nach

Schl. Nr.	Von den gültigen Stimmen entfielen auf															
	davon															
	Tier-schutz-allianz	Bündnis C	BIG	BGE	DIE DIREKTE!	DIEM25	Ill. Weg	Die Grauen	DIE RECHTE	DIE VIO-LETTEN	LIEBE	DIE FRAUEN	Graue Panther	LKR	MENSCH-LICHE WELT	NL
	33	34	35	36	37	38	39	40	41	42	43	44	45	46	47	48

Noch: Oberpfalz

372 Noch: Landkreis Cham

150	1	-	-	2	1	-	-	1	-	1	-	2	1	1	-	-
151	1	-	-	-	-	1	-	2	1	-	-	1	-	-	1	-
153	3	3	1	4	-	9	7	5	3	1	3	2	4	5	1	-
154	1	3	-	-	-	2	-	2	-	-	-	2	1	-	3	-
155	-	2	-	-	-	-	5	-	-	-	1	2	1	1	1	-
157	-	-	-	-	-	-	2	-	2	1	-	1	-	-	-	1
158	-	-	-	-	-	1	4	3	-	1	2	3	-	1	-	-
161	4	2	-	1	-	1	2	-	1	1	-	-	2	-	1	-
163	1	-	-	2	-	7	1	4	1	-	2	1	1	-	-	-
164	-	2	-	3	2	2	1	2	-	-	-	4	-	2	4	-
165	-	-	-	-	-	-	-	1	-	-	-	1	-	-	-	-
167	2	1	-	-	-	2	1	1	-	1	-	2	1	2	1	-
168	1	-	-	-	-	-	-	3	-	-	-	1	1	-	-	-
169	-	3	-	-	1	1	-	1	-	1	-	-	2	-	3	-
170	3	1	-	-	-	1	-	4	-	-	-	1	1	1	-	-
171	4	2	-	1	1	6	3	5	-	6	1	-	5	1	3	-
174	1	2	-	-	-	-	3	-	-	-	-	-	1	-	-	-
175	1	1	-	-	-	-	-	1	-	1	-	1	-	1	-	-
177	-	-	-	-	-	1	-	1	-	1	-	2	4	-	-	-
178	-	-	-	-	-	-	2	1	-	-	1	-	1	1	-	-
	57	44	2	28	17	76	109	61	15	23	23	42	54	31	37	7

373 Landkreis Neumarkt i.d.OPf.

112	5	4	1	5	-	5	3	7	3	1	2	2	-	5	3	-
113	9	2	-	3	1	5	1	3	1	2	2	4	1	2	-	2
114	1	2	-	3	-	2	-	1	3	1	3	-	3	-	-	-
115	2	1	-	2	1	1	-	2	-	-	-	-	3	2	1	1
119	1	4	-	9	-	4	1	3	1	3	1	1	-	2	2	1
121	3	4	-	1	2	2	1	2	-	3	2	2	4	6	-	2
126	8	6	13	3	4	12	1	3	1	5	1	3	4	6	2	1
134	-	-	-	-	-	-	1	1	1	-	-	1	1	1	1	-
140	2	-	-	2	1	2	-	-	-	-	1	3	1	5	3	1
143	1	-	-	-	-	2	-	-	-	-	-	-	1	-	1	-
146	1	5	5	2	-	2	-	5	1	2	2	2	4	1	1	-
147	22	17	9	21	6	36	21	10	4	8	8	17	14	12	13	4
151	6	1	6	3	-	2	-	5	1	2	-	3	2	1	-	-
153	3	-	-	2	-	3	-	2	2	-	1	1	-	1	-	-
155	5	10	-	3	4	12	5	4	3	3	1	9	3	3	1	2
156	4	4	-	3	1	7	1	2	1	-	1	5	3	1	-	1
159	2	-	-	4	-	3	1	5	-	-	-	1	4	2	2	-
160	3	1	-	2	-	6	-	2	-	-	2	2	3	3	-	1
167	3	4	-	3	2	5	1	2	3	1	2	3	-	4	2	1
	81	65	34	71	22	111	37	59	25	31	29	59	51	57	32	17

374 Landkreis Neustadt a.d.Waldnaab

111	2	3	-	-	-	5	-	2	-	1	-	-	4	2	-	1
117	2	-	-	2	-	1	-	2	1	3	-	6	-	4	1	-
118	-	-	-	1	-	1	-	-	-	-	-	-	2	-	2	-
119	1	-	-	-	-	-	-	2	1	-	1	-	2	1	2	-
121	3	2	-	2	3	-	-	2	-	-	1	4	1	2	1	-
122	1	-	-	-	-	3	-	3	1	-	2	-	-	1	3	-
123	-	-	-	-	-	1	-	-	-	-	-	-	-	1	2	-
124	11	1	-	-	2	2	-	2	-	1	-	-	3	3	1	-
127	1	2	1	-	-	1	-	1	-	-	-	1	1	-	-	-
128	-	3	-	-	-	2	-	-	-	-	-	2	-	1	-	-
129	-	3	-	1	1	1	-	-	-	1	3	1	2	-	-	-
131	-	-	-	-	-	4	-	-	-	-	1	2	3	-	-	-
132	-	6	-	-	2	2	-	-	-	-	-	2	-	-	-	-
133	3	1	-	3	-	1	-	-	-	-	1	2	-	1	-	3
134	2	-	-	-	1	4	-	4	1	1	-	1	3	-	2	-
137	3	2	1	1	1	-	1	2	1	1	-	2	1	1	1	-
139	10	4	-	2	2	3	1	4	1	2	1	1	1	1	3	-

Regierungsbezirken, Kreisen und Gemeinden

ÖkoLinX	Die Humanisten	PARTEI FÜR DIE TIERE	Gesundheitsforschung	Volt	Schl. Nr.
Anzahl					
49	50	51	52	53	

Noch: Oberpfalz

372					
1	–	3	1	4	150
1	1	2	1	1	151
1	8	8	3	15	153
–	2	3	2	–	154
–	1	2	3	2	155
–	–	1	1	1	157
1	5	3	–	3	158
–	–	1	1	2	161
–	2	1	–	1	163
1	1	2	1	2	164
1	–	–	1	2	165
1	–	–	–	1	167
–	1	3	3	–	168
1	1	5	6	3	169
–	1	2	1	5	170
–	2	7	2	6	171
–	–	–	2	–	174
1	–	6	1	2	175
–	–	5	1	–	177
–	1	–	–	1	178
16	50	98	64	117	

373					
–	2	6	6	3	112
1	3	6	6	12	113
–	1	1	3	3	114
–	–	3	4	1	115
1	2	7	5	8	119
–	2	4	1	12	121
1	7	11	3	14	126
–	–	3	2	–	134
–	–	1	1	9	140
1	2	2	1	3	143
1	6	3	4	7	146
9	28	33	30	66	147
3	5	1	2	10	151
–	–	3	–	2	153
2	6	7	11	20	155
3	4	4	4	12	156
–	–	–	–	3	159
–	1	4	2	4	160
–	–	4	1	3	167
22	69	103	86	192	

374					
–	2	–	4	5	111
–	–	4	1	3	117
1	–	5	1	1	118
2	2	2	2	1	119
2	2	1	4	2	121
–	–	1	1	1	122
1	–	–	–	1	123
–	3	5	2	5	124
–	1	–	1	2	127
–	2	1	–	1	128
–	2	4	2	10	129
–	–	1	–	–	131
–	–	–	–	–	132
2	5	6	2	7	133
–	1	3	3	2	134
–	1	2	1	3	137
–	6	7	2	5	139

Noch: 1. Ergebnisse der Europawahl 2019 nach

Schl. Nr.	Gebiet	Wahlberechtigte	Wähler	Wahlbeteiligung in %	Ungültige Stimmen		Gültige Stimmen		Von den gültigen Stimmen entfielen auf															
									CSU		GRÜNE		SPD		AfD		FREIE WÄHLER							
					Anzahl	%	Anzahl	%	Anzahl	%	Anzahl	%	Anzahl	%	Anzahl	%	Anzahl	%						
1	2	3	4	5	6	7	8	9	10	11	12	13	14	15	16									

Noch: Oberpfalz

374 Noch: Landkreis Neustadt a.d.Waldnaab

140	Neustadt am Kulm, St	946	566	59,8	—	—	566	256	45,2	62	11,0	76	13,4	52	9,2	42	7,4
144	Parkstein, M	1 869	1 232	65,9	3	0,2	1 229	519	42,2	181	14,7	138	11,2	101	8,2	136	11,1
146	Pirk	1 504	954	63,4	2	0,2	952	435	45,7	135	14,2	116	12,2	86	9,0	82	8,6
147	Pleystein, St	1 997	1 090	54,6	4	0,4	1 086	586	54,0	81	7,5	107	9,9	105	9,7	64	5,9
148	Trabitz	1 058	695	65,7	3	0,4	692	370	53,5	61	8,8	54	7,8	65	9,4	59	8,5
149	Pressath, St	3 465	2 085	60,2	7	0,3	2 078	1 068	51,4	171	8,2	198	9,5	227	10,9	129	6,2
150	Püchersreuth	1 314	868	66,1	4	0,5	864	387	44,8	80	9,3	99	11,5	76	8,8	79	9,1
154	Schirmitz	1 669	1 038	62,2	6	0,6	1 032	475	46,0	142	13,8	122	11,8	111	10,8	54	5,2
155	Schlammersdorf	709	451	63,6	4	0,9	447	264	59,1	28	6,3	23	5,1	38	8,5	47	10,5
156	Schwarzenbach	907	526	58,0	2	0,4	524	226	43,1	41	7,8	72	13,7	67	12,8	58	11,1
157	Speinshart	900	638	70,9	4	0,6	634	360	56,8	57	9,0	31	4,9	51	8,0	68	10,7
158	Störnstein	1 241	808	65,1	2	0,2	806	356	44,2	68	8,4	103	12,8	70	8,7	110	13,6
159	Tännesberg, M	1 250	736	58,9	8	1,1	728	351	48,2	68	9,3	61	8,4	74	10,2	87	12,0
160	Theisseil	951	683	71,8	1	0,1	682	315	46,2	93	13,6	53	7,8	48	7,0	93	13,6
162	Vohenstrauß, St	6 026	3 279	54,4	12	0,4	3 267	1 622	49,6	334	10,2	338	10,3	350	10,7	187	5,7
163	Vorbach	830	554	66,7	1	0,2	553	293	53,0	41	7,4	48	8,7	34	6,1	59	10,7
164	Waidhaus, M	1 787	1 039	58,1	3	0,3	1 036	454	43,8	80	7,7	185	17,9	132	12,7	58	5,6
165	Waldthurn, M	1 588	906	57,1	1	0,1	905	450	49,7	72	8,0	90	9,9	80	8,8	83	9,2
166	Weierhammer	3 124	1 966	62,9	2	0,1	1 964	946	48,2	195	9,9	256	13,0	230	11,7	110	5,6
168	Windischeschenbach, St	3 964	2 312	58,3	5	0,2	2 307	1 061	46,0	250	10,8	325	14,1	190	8,2	198	8,6
170	Bechtsrieth	851	517	60,8	—	—	517	222	42,9	66	12,8	63	12,2	48	9,3	44	8,5
	Zusammen	75 822	44 479	58,7	147	0,3	44 332	21 420	48,3	4 386	9,9	5 193	11,7	4 367	9,9	3 323	7,5

375 Landkreis Regensburg

113	Alteglöfshaus	2 653	1 754	66,1	2	0,1	1 752	763	43,6	252	14,4	117	6,7	143	8,2	212	12,1
114	Altenhann	1 227	759	61,9	1	0,1	758	422	55,7	78	10,3	27	3,6	55	7,3	108	14,2
115	Aufhausen	1 451	903	62,2	3	0,3	900	514	57,1	76	8,4	45	5,0	75	8,3	87	9,7
116	Bach a.d.Donau	1 470	790	53,7	4	0,5	786	430	54,7	97	12,3	45	5,7	59	7,5	63	8,0
117	Barbing	4 013	2 583	64,4	1	—	2 582	1 201	46,5	299	11,6	165	6,4	275	10,7	321	12,4
118	Beratzhausen, M	4 277	2 724	63,7	1	—	2 723	1 458	53,5	305	11,2	155	5,7	256	9,4	216	7,9
119	Bernhardswald	4 420	2 912	65,9	15	0,5	2 897	1 540	53,2	356	12,3	155	5,4	269	9,3	220	7,6
120	Brennberg	1 594	1 000	62,7	6	0,6	994	448	45,1	99	10,0	45	4,5	131	13,2	129	13,0
122	Brunn	1 098	718	65,4	1	0,1	717	332	46,3	112	15,6	64	8,9	59	8,2	61	8,5
127	Deuerling	1 616	1 089	67,4	4	0,4	1 085	498	45,9	172	15,9	116	10,7	98	9,0	73	6,7
130	Donaustauf, M	3 186	2 021	63,4	3	0,1	2 018	921	45,6	332	16,5	156	7,7	191	9,5	121	6,0
131	Duggendorf	1 293	818	63,3	1	0,1	817	356	43,6	116	14,2	74	9,1	80	9,8	75	9,2
143	Hagelstadt	1 568	966	61,6	7	0,7	959	526	54,8	74	7,7	65	6,8	103	10,7	78	8,1
148	Hemau, St	6 749	4 132	61,2	11	0,3	4 121	2 435	59,1	324	7,9	201	4,9	353	8,6	314	7,6
153	Holzheim a.Forst	796	535	67,2	3	0,6	532	287	53,9	47	8,8	30	5,6	40	7,5	67	12,6
156	Kallmünz, M	2 294	1 423	62,0	3	0,2	1 420	648	45,6	191	13,5	137	9,6	139	9,8	95	6,7
161	Köfering	1 934	1 123	58,1	4	0,4	1 119	498	44,5	145	13,0	75	6,7	134	12,0	87	7,8
162	Laaber, M	4 172	2 804	67,2	8	0,3	2 796	1 268	45,4	453	16,2	223	8,0	245	8,8	259	9,3
165	Lappersdorf, M	10 493	7 033	67,0	18	0,3	7 015	2 914	41,5	1 371	19,5	622	8,9	548	7,8	540	7,7
170	Mintraching	3 721	2 281	61,3	10	0,4	2 271	1 141	50,2	269	11,8	103	4,5	239	10,5	169	7,4
171	Mötzing	1 155	704	61,0	—	—	704	351	49,9	66	9,4	39	5,5	80	11,4	62	8,8
174	Neutraubling, St	8 922	4 535	50,8	14	0,3	4 521	1 870	41,4	682	15,1	393	8,7	542	12,0	374	8,3
175	Nittendorf, M	6 941	4 294	61,9	10	0,2	4 284	1 941	45,3	699	16,3	341	8,0	382	8,9	340	7,9
179	Obertraubling	6 332	4 044	63,9	15	0,4	4 029	1 766	43,8	657	16,3	292	7,2	376	9,3	324	8,0
180	Pentling	4 787	3 261	68,1	8	0,2	3 253	1 428	43,9	646	19,9	205	6,3	254	7,8	237	7,3
181	Pettendorf	2 672	1 890	70,7	4	0,2	1 886	788	41,8	398	21,1	128	6,8	101	5,4	207	11,0
182	Pfakofen	1 231	696	56,5	2	0,3	694	402	57,9	51	7,3	24	3,5	67	9,7	61	8,8
183	Pfatter	2 450	1 536	62,7	11	0,7	1 525	825	54,1	122	8,0	64	4,2	167	11,0	181	11,9
184	Pielenhofen	1 134	692	61,0	4	0,6	688	274	39,8	93	13,5	41	6,0	64	9,3	102	14,8
190	Regenstauf, M	12 567	7 579	60,3	26	0,3	7 553	3 510	46,5	814	10,8	657	8,7	932	12,3	543	7,2
191	Riekofen	642	402	62,6	2	0,5	400	217	54,3	25	6,3	17	4,3	55	13,8	42	10,5
196	Schierling, M	6 147	3 724	60,6	8	0,2	3 716	1 857	50,0	359	9,7	191	5,1	414	11,1	353	9,5
199	Sinzing	5 741	4 108	71,6	8	0,2	4 100	1 748	42,6	842	20,5	281	6,9	309	7,5	290	7,1
201	Sünching	1 680	944	56,2	5	0,5	939	523	55,7	94	10,0	45	4,8	66	7,0	77	8,2
204	Tegernheim	4 151	2 644	63,7	9	0,3	2 635	1 100	41,7	430	16,3	209	7,9	249	9,4	209	7,9
205	Thalmassing	2 727	1 744	64,0	4	0,2	1 740	879	50,5	191	11,0	86	4,9	163	9,4	193	11,1
208	Wenzenbach	6 780	4 213	62,1	11	0,3	4 202	1 778	42,3	640	15,2	391	9,3	401	9,5	310	7,4
209	Wiesent	2 067	1 230	59,5	1	0,1	1 229	581	47,3	147	12,0	74	6,0	127	10,3	103	8,4
210	Wörth a.d.Donau, St	3 644	2 132	58,5	8	0,4	2 124	1 053	49,6	231	10,9	111	5,2	251	11,8	198	9,3
211	Wolfsegg	1 215	694	57,1	1	0,1	693	288	41,6	111	16,0	57	8,2	45	6,5	77	11,1
213	Zeitlam	4 681	2 911	62,2	7	0,2	2 904	1 279	44,0	445	15,3	244	8,4	295	10,2	266	9,2
	Zusammen	147 691	92 345	62,5	264	0,3	92 081	43 058	46,8	12 911	14,0	6 510	7,1	8 832	9,6	7 844	8,5

Regierungsbezirken, Kreisen und Gemeinden

Von den gültigen Stimmen entfielen auf																Schl. Nr.
Sonstige		davon														
		FDP	DIE LINKE	ÖDP	BP	PIRA-TEN	Tier-schutz-partei	NPD	Die PARTEI	FAMILIE	Volks-abstim-mung	DKP	MLPD	SGP	TIER-SCHUTZ hier!	
Anzahl	%	Anzahl														
17	18	19	20	21	22	23	24	25	26	27	28	29	30	31	32	

Noch: Oberpfalz

																374
78	13,8	13	13	15	7	1	6	-	11	2	-	-	-	-	3	140
154	12,5	32	24	28	9	1	13	2	14	2	-	1	-	-	-	144
98	10,3	19	14	12	9	6	6	1	10	8	5	-	-	-	-	146
143	13,2	33	19	26	8	6	7	1	6	4	4	-	-	-	3	147
83	12,0	9	8	20	11	3	3	-	9	6	1	-	-	-	-	148
285	13,7	32	36	59	26	14	26	6	33	7	8	1	-	-	7	149
143	16,6	26	22	34	21	1	6	5	8	5	-	-	-	-	1	150
128	12,4	31	12	16	12	5	11	10	9	-	2	-	-	-	1	154
47	10,5	10	4	7	3	2	3	1	2	4	-	-	-	-	-	155
60	11,5	2	11	12	9	2	2	-	3	3	-	-	-	-	2	156
67	10,6	7	8	18	9	1	7	1	6	-	-	-	-	-	2	157
99	12,3	19	10	22	8	3	8	2	6	4	-	-	-	-	1	158
87	12,0	23	9	23	8	4	1	-	14	-	1	-	-	-	1	159
80	11,7	17	12	17	5	3	7	2	8	2	-	-	-	-	-	160
436	13,3	72	55	86	43	12	35	5	33	19	3	-	-	-	7	162
78	14,1	4	14	15	5	2	8	1	14	-	-	-	-	-	1	163
127	12,3	17	21	19	20	1	10	3	3	3	3	-	-	-	2	164
130	14,4	20	20	35	12	5	11	1	7	-	-	-	1	-	3	165
227	11,6	39	34	33	25	5	14	3	22	13	1	-	-	1	5	166
283	12,3	43	44	51	31	10	19	4	18	12	2	-	-	-	2	168
74	14,3	9	14	15	5	2	7	-	4	5	-	-	-	-	2	170
5 643	12,7	986	774	1 015	532	183	429	93	483	177	50	6	4	2	81	

375

265	15,1	44	40	51	21	8	25	6	23	9	1	-	-	-	2	113
68	9,0	6	5	19	7	1	5	-	7	1	-	-	-	-	-	114
103	11,4	14	6	20	10	4	11	1	8	5	1	2	-	-	3	115
92	11,7	11	16	20	8	3	9	-	8	-	-	-	-	-	1	116
321	12,4	64	42	48	14	15	33	5	37	8	1	-	-	-	4	117
333	12,2	47	36	74	22	7	17	1	68	5	-	1	-	-	5	118
357	12,3	52	45	84	26	4	32	3	40	16	3	1	1	-	1	119
142	14,3	20	21	49	10	4	11	1	4	3	3	-	-	-	-	120
89	12,4	14	5	21	10	3	8	2	14	2	-	-	-	-	-	122
128	11,8	25	19	31	15	3	8	-	12	3	-	-	-	-	-	127
297	14,7	61	37	88	18	8	11	1	17	4	-	-	-	-	3	130
116	14,2	13	15	17	16	2	11	-	11	8	-	-	-	-	1	131
113	11,8	21	12	30	11	2	5	-	10	2	1	-	-	-	1	143
494	12,0	79	57	98	54	23	37	6	47	18	3	-	-	-	5	148
61	11,5	17	2	9	9	-	3	-	6	2	2	-	-	-	1	153
210	14,8	27	31	43	10	8	17	2	24	6	-	-	-	-	5	156
180	16,1	30	25	31	6	11	14	2	21	10	-	-	-	-	3	161
348	12,4	55	50	62	27	13	17	1	50	13	3	1	-	1	10	162
1 020	14,5	177	165	223	60	27	61	11	104	18	6	1	-	-	9	165
350	15,4	51	38	98	35	12	23	6	26	7	2	-	-	-	5	170
106	15,1	21	5	27	12	4	7	2	10	2	1	-	-	-	3	171
660	14,6	117	106	79	29	32	55	6	87	13	4	2	1	-	4	174
581	13,6	77	118	130	33	15	41	6	72	8	1	-	-	-	6	175
614	15,2	91	69	140	37	29	47	5	63	17	1	1	-	-	7	179
483	14,8	97	66	92	36	22	33	3	45	9	5	2	-	-	4	180
264	14,0	48	32	88	2	22	9	3	19	3	2	-	-	-	3	181
89	12,8	4	7	18	15	1	8	2	8	2	1	-	-	-	3	182
166	10,9	28	14	38	13	-	15	4	17	16	2	-	-	-	2	183
114	16,6	12	14	24	7	4	11	1	20	2	-	1	-	-	-	184
1 097	14,5	198	127	238	106	42	88	10	109	19	9	1	3	1	13	190
44	11,0	10	6	16	4	-	2	1	2	-	-	-	-	1	1	191
542	14,6	65	67	115	67	24	41	2	54	16	10	-	1	-	12	196
630	15,4	107	90	160	28	16	45	2	79	10	1	2	-	-	8	199
134	14,3	12	19	34	20	4	3	1	18	4	1	-	-	-	2	201
438	16,6	95	73	78	18	20	24	2	50	8	3	1	-	-	1	204
228	13,1	40	26	48	23	9	14	5	21	6	3	-	-	-	3	205
682	16,2	106	68	183	39	25	57	6	67	13	6	-	-	-	6	208
197	16,0	31	12	82	10	4	11	4	15	2	1	-	1	-	4	209
280	13,2	38	21	68	34	15	24	1	17	11	2	-	-	-	3	210
115	16,6	12	11	32	8	6	7	3	14	1	-	-	-	-	2	211
375	12,9	77	43	65	20	18	20	5	49	13	2	1	-	-	4	213
12 926	14,0	2 114	1 661	2 871	950	470	920	122	1 373	315	81	17	7	3	150	

Noch: 1. Ergebnisse der Europawahl 2019 nach

Schl. Nr.	Von den gültigen Stimmen entfielen auf																
	davon																
	Tier-schutz-allianz	Bündnis C	BIG	BGE	DIE DIREKTE!	DIEM25	Ill. Weg	Die Grauen	DIE RECHTE	DIE VIO-LETTEN	LIEBE	DIE FRAUEN	Graue Panther	LKR	MENSCH-LICHE WELT	NL	
	33	34	35	36	37	38	39	40	41	42	43	44	45	46	47	48	

Noch: Oberpfalz

374 Noch: Landkreis Cham

140	1	-	-	-	1	-	-	-	-	3	-	-	1	-	-	-
144	2	1	-	1	-	-	-	3	-	-	-	1	-	-	2	-
146	1	-	-	-	-	-	-	1	-	-	-	-	-	-	-	-
147	3	1	-	-	-	-	-	1	-	1	2	1	2	-	1	2
148	1	-	-	1	-	1	1	3	-	1	-	1	-	-	1	-
149	2	-	-	-	-	3	-	1	-	1	2	2	1	2	2	-
150	-	1	-	3	-	-	-	1	-	-	-	1	-	1	-	-
154	-	-	1	-	-	3	-	-	1	4	1	-	-	-	1	-
155	1	-	1	-	-	1	1	-	-	-	1	1	2	-	-	1
156	1	-	1	1	1	1	-	1	-	-	-	2	-	-	1	-
157	-	1	-	-	-	-	-	1	-	-	1	1	1	-	-	-
158	-	-	-	2	-	4	-	-	-	1	2	2	1	-	1	-
159	1	-	-	-	-	-	-	-	-	-	-	-	-	-	1	-
160	-	-	-	-	-	2	-	1	-	-	1	-	-	-	-	-
162	7	-	-	2	1	3	1	2	1	4	3	7	4	4	2	-
163	-	4	-	-	-	4	1	1	-	-	1	-	-	-	1	-
164	-	1	-	1	2	1	-	5	-	-	-	-	2	-	-	-
165	-	1	-	-	2	3	-	1	-	-	-	1	-	1	-	-
166	1	1	1	-	4	1	1	5	1	2	1	1	-	-	1	-
168	4	3	-	2	1	3	-	2	-	-	2	8	1	-	-	1
170	1	-	-	-	-	1	1	3	-	1	-	2	-	-	-	-
	65	41	6	25	24	62	8	56	9	28	27	55	38	26	32	8

375 Landkreis Regensburg

113	2	2	-	2	-	3	-	3	-	2	-	-	1	-	2	-
114	-	1	1	-	-	1	1	1	-	2	-	1	1	-	1	-
115	1	7	-	-	-	1	-	-	-	-	-	1	-	-	-	-
116	1	1	-	-	-	1	-	-	-	-	-	-	1	2	-	-
117	-	6	4	-	4	2	2	2	2	2	2	-	2	3	-	1
118	3	1	1	-	-	3	2	3	-	2	4	-	-	10	-	-
119	3	1	-	-	1	7	-	3	-	2	1	3	2	1	2	-
120	1	1	-	1	-	-	-	-	-	-	-	1	2	2	1	-
122	-	1	-	1	-	2	-	-	-	-	2	-	1	-	-	-
127	1	-	-	1	-	1	-	1	-	-	-	-	3	-	-	-
130	3	5	-	2	2	9	-	-	3	-	-	1	2	1	1	-
131	1	-	-	-	-	6	-	-	-	1	-	1	-	2	1	1
143	2	1	-	-	1	1	-	2	-	1	-	-	-	3	1	-
148	3	4	-	5	-	5	-	5	1	5	3	5	1	2	4	-
153	1	-	-	2	-	1	-	1	-	-	1	1	-	-	-	-
156	2	1	1	-	-	8	-	1	-	1	-	2	1	3	1	-
161	3	1	1	-	-	2	-	2	1	3	-	1	1	1	-	-
162	-	2	-	-	2	8	-	1	2	3	3	4	2	4	-	-
165	6	3	2	4	1	26	1	10	1	9	1	4	11	11	1	1
170	4	-	1	2	-	9	1	-	1	1	1	2	3	2	-	1
171	-	-	-	-	-	1	-	3	-	-	-	1	-	1	1	-
174	8	5	16	3	4	14	3	5	-	1	3	3	4	8	6	2
175	2	1	-	4	2	13	2	2	1	-	4	2	2	2	-	2
179	10	5	1	2	3	14	1	5	1	6	3	1	10	2	3	3
180	3	1	-	1	-	11	1	3	4	1	1	1	5	2	4	-
181	2	-	-	1	-	4	-	1	-	-	-	3	3	3	3	1
182	1	-	-	-	1	1	-	-	-	-	-	2	3	-	-	2
183	-	1	-	-	-	-	1	1	-	-	-	1	1	1	-	-
184	-	2	-	-	-	2	-	1	-	3	-	1	3	-	1	-
190	12	6	4	3	1	15	-	5	3	6	4	7	15	6	6	3
191	-	-	-	-	-	-	-	-	-	-	-	-	-	-	-	-
196	6	5	-	-	-	5	1	2	-	5	-	6	3	5	2	1
199	2	4	2	5	-	12	-	6	4	2	3	2	4	4	1	1
201	-	1	1	2	-	2	1	1	-	2	-	-	-	-	2	-
204	3	2	3	2	-	12	1	7	1	4	-	3	-	5	3	1
205	2	-	-	2	1	4	-	-	-	2	2	2	1	1	1	2
208	6	6	-	5	2	14	2	3	1	3	4	2	5	3	2	1
209	2	1	-	-	-	-	-	-	-	1	1	2	3	-	-	-
210	4	-	-	-	3	1	2	3	3	2	-	1	2	7	1	-
211	1	-	-	-	2	4	2	-	-	1	1	-	1	3	-	-
213	1	1	-	4	2	11	-	-	1	3	1	1	2	4	3	1
	102	79	38	54	32	236	24	83	30	74	46	68	101	104	54	24

Regierungsbezirken, Kreisen und Gemeinden

ÖkoLinX	Die Humanisten	PARTEI FÜR DIE TIERE	Gesundheitsforschung	Volt	Schl. Nr.
Anzahl					
49	50	51	52	53	

Noch: Oberpfalz

					374
–	–	–	–	1	140
1	2	4	3	8	144
1	–	3	1	1	146
1	2	4	1	4	147
–	–	2	–	1	148
1	1	4	3	5	149
–	–	3	1	3	150
2	1	2	1	2	154
1	–	1	–	–	155
–	–	1	1	3	156
–	–	1	–	2	157
–	–	–	–	3	158
–	–	1	–	–	159
–	–	1	1	1	160
–	4	8	7	6	162
–	–	–	–	1	163
–	3	2	4	4	164
–	1	2	2	1	165
–	–	2	6	4	166
1	2	4	3	10	168
–	1	–	–	1	170
16	44	87	61	110	

					375
–	3	2	4	9	113
–	–	5	1	1	114
–	1	4	–	3	115
–	2	–	–	8	116
–	2	6	5	7	117
3	2	8	1	7	118
1	2	4	2	14	119
–	–	–	–	7	120
–	1	–	–	2	122
–	2	–	1	2	127
2	2	4	1	11	130
1	1	3	–	4	131
–	2	1	1	2	143
1	–	2	7	14	148
–	–	–	–	3	153
2	4	4	1	5	156
–	4	3	2	2	161
–	–	3	3	8	162
2	15	3	9	37	165
1	6	2	5	5	170
–	2	2	–	1	171
1	5	3	8	23	174
2	3	8	9	13	175
2	8	14	3	10	179
1	8	4	4	14	180
2	1	3	–	6	181
–	–	2	4	4	182
–	1	1	3	5	183
–	1	–	1	3	184
2	4	9	7	15	190
–	–	1	–	–	191
1	3	3	8	12	196
3	6	2	2	17	199
1	–	–	1	2	201
–	3	3	3	9	204
–	2	1	3	4	205
3	8	10	8	18	208
–	1	3	3	3	209
1	5	4	2	5	210
–	–	1	1	2	211
–	4	5	1	13	213
32	114	133	114	330	

Noch: 1. Ergebnisse der Europawahl 2019 nach

Schl. Nr.	Gebiet	Wahlberechtigte	Wähler	Wahlbeteiligung in %	Ungültige Stimmen		Gültige Stimmen		Von den gültigen Stimmen entfielen auf									
					Anzahl	%	Anzahl	%	CSU		GRÜNE		SPD		AfD		FREIE WÄHLER	
									1	2	3	4	5	6	7	8	9	10

Noch: Oberpfalz

376 Landkreis Schwandorf

112	Altendorf	708	379	53,5	—	—	379	197	52,0	30	7,9	23	6,1	40	10,6	33	8,7
116	Bodenwöhr	3 200	1 764	55,1	2	0,1	1 762	940	53,3	166	9,4	110	6,2	193	11,0	137	7,8
117	Bruck i.d.OPf., M	3 306	1 669	50,5	4	0,2	1 665	730	43,8	153	9,2	169	10,2	271	16,3	166	10,0
119	Burglengenfeld, St	10 233	6 234	60,9	26	0,4	6 208	2 537	40,9	737	11,9	793	12,8	729	11,7	400	6,4
122	Dieterskirchen	806	466	57,8	—	—	466	258	55,4	29	6,2	17	3,6	51	10,9	48	10,3
125	Fensterbach	1 917	1 218	63,5	9	0,7	1 209	674	55,7	111	9,2	80	6,6	107	8,9	89	7,4
131	Gleiritsch	522	287	55,0	1	0,3	286	146	51,0	19	6,6	28	9,8	27	9,4	23	8,0
133	Guteneck	673	432	64,2	—	—	432	258	59,7	37	8,6	17	3,9	27	6,3	23	5,3
141	Maxhütte-Haidhof, St	9 128	4 865	53,3	14	0,3	4 851	1 979	40,8	536	11,0	660	13,6	593	12,2	322	6,6
144	Nabburg, St	4 945	2 806	56,7	5	0,2	2 801	1 402	50,1	293	10,5	251	9,0	248	8,9	162	5,8
146	Neukirchen-Balbini, M	916	470	51,3	—	—	470	318	67,7	32	6,8	13	2,8	38	8,1	34	7,2
147	Neunburg vorm Wald, St	6 069	3 316	54,6	11	0,3	3 305	1 772	53,6	281	8,5	197	6,0	337	10,2	286	8,7
148	Niedermurach	1 012	605	59,8	1	0,2	604	335	55,5	39	6,5	39	6,5	60	9,9	34	5,6
149	Nittenau, St	6 614	3 557	53,8	9	0,3	3 548	1 724	48,6	359	10,1	341	9,6	406	11,4	248	7,0
150	Wernberg-Köblitz, M	4 567	2 586	56,6	7	0,3	2 579	1 310	50,8	267	10,4	274	10,6	240	9,3	182	7,1
151	Oberviechtach, St	3 950	2 104	53,3	8	0,4	2 096	1 141	54,4	163	7,8	135	6,4	245	11,7	131	6,3
153	Pfreimd, St	4 246	2 394	56,4	11	0,5	2 383	1 162	48,8	185	7,8	207	8,7	231	9,7	243	10,2
159	Schmidgaden	2 419	1 466	60,6	1	0,1	1 465	818	55,8	135	9,2	72	4,9	137	9,4	128	8,7
160	Schönsee, St	2 018	1 074	53,2	5	0,5	1 069	524	49,0	81	7,6	88	8,2	133	12,4	84	7,9
161	Schwandorf, GKSt	21 657	11 366	52,5	33	0,3	11 333	5 120	45,2	1 141	10,1	1 329	11,7	1 562	13,8	586	5,2
162	Schwarzach b.Nabburg	1 187	710	59,8	1	0,1	709	384	54,2	66	9,3	38	5,4	66	9,3	49	6,9
163	Schwarzenfeld, M	5 112	2 894	56,6	5	0,2	2 889	1 446	50,1	266	9,2	199	6,9	364	12,6	239	8,3
164	Schwarzhofen, M	1 163	645	55,5	3	0,5	642	358	55,8	54	8,4	38	5,9	61	9,5	49	7,6
167	Stadlern	438	228	52,1	1	0,4	227	86	37,9	20	8,8	41	18,1	33	14,5	22	9,7
168	Steinberg am See	1 543	922	59,8	4	0,4	918	423	46,1	81	8,8	119	13,0	124	13,5	54	5,9
169	Stulln	1 333	863	64,7	4	0,5	859	374	43,5	87	10,1	96	11,2	77	9,0	86	10,0
170	Teublitz, St	6 084	3 533	58,1	11	0,3	3 522	1 402	39,8	362	10,3	550	15,6	440	12,5	195	5,5
171	Teunz	1 498	804	53,7	2	0,2	802	429	53,5	61	7,6	50	6,2	85	10,6	58	7,2
172	Thanstein	782	480	61,4	—	—	480	253	52,7	34	7,1	20	4,2	36	7,5	64	13,3
173	Trausnitz	800	460	57,5	1	0,2	459	257	56,0	29	6,3	30	6,5	61	13,3	29	6,3
175	Wackersdorf	4 137	2 225	53,8	4	0,2	2 221	974	43,9	185	8,3	234	10,5	314	14,1	192	8,6
176	Weiding	402	230	57,2	—	—	230	140	60,9	12	5,2	18	7,8	25	10,9	17	7,4
178	Winklarn, M	1 122	665	59,3	1	0,2	664	407	61,3	42	6,3	26	3,9	60	9,0	49	7,4
	Zusammen	114 507	63 717	55,6	184	0,3	63 533	30 278	47,7	6 093	9,6	6 302	9,9	7 421	11,7	4 462	7,0

377 Landkreis Tirschenreuth

112	Bärnau, St	2 586	1 525	59,0	2	0,1	1 523	834	54,8	140	9,2	122	8,0	127	8,3	112	7,4
113	Brand	964	612	63,5	3	0,5	609	406	66,7	36	5,9	33	5,4	46	7,6	30	4,9
115	Ebnath	1 063	675	63,5	—	—	675	424	62,8	34	5,0	64	9,5	57	8,4	30	4,4
116	Erbendorf, St	4 053	2 340	57,7	6	0,3	2 334	1 146	49,1	231	9,9	292	12,5	181	7,8	205	8,8
117	Falkenberg, M	779	517	66,4	—	—	517	337	65,2	57	11,0	36	7,0	17	3,3	27	5,2
118	Friedenfels	1 028	699	68,0	3	0,4	696	319	45,8	53	7,6	70	10,1	82	11,8	78	11,2
119	Fuchsmühl, M	1 324	761	57,5	2	0,3	759	334	44,0	57	7,5	154	20,3	62	8,2	47	6,2
127	Immenreuth	1 453	785	54,0	4	0,5	781	419	53,6	46	5,9	82	10,5	99	12,7	49	6,3
128	Kastl	1 127	735	65,2	—	—	735	379	51,6	57	7,8	44	6,0	47	6,4	136	18,5
129	Kemnath, St	4 285	2 369	55,3	12	0,5	2 357	1 164	49,4	275	11,7	186	7,9	158	6,7	270	11,5
131	Konnersreuth, M	1 402	851	60,7	—	—	851	484	56,9	53	6,2	57	6,7	69	8,1	97	11,4
132	Krummennaab	1 216	741	60,9	1	0,1	740	317	42,8	55	7,4	114	15,4	81	10,9	81	10,9
133	Kulmain	1 847	1 015	55,0	5	0,5	1 010	547	54,2	89	8,8	52	5,1	103	10,2	75	7,4
137	Leonberg	831	519	62,5	—	—	519	288	55,5	31	6,0	19	3,7	59	11,4	62	11,9
139	Mähring, M	1 455	886	60,9	4	0,5	882	517	58,6	83	9,4	36	4,1	71	8,0	91	10,3
141	Mitterteich, St	5 449	2 951	54,2	17	0,6	2 934	1 467	50,0	274	9,3	371	12,6	293	10,0	212	7,2
142	Neualbenreuth, M	1 130	718	63,5	—	—	718	371	51,7	69	9,6	46	6,4	59	8,2	69	9,6
143	Neusorg	1 621	1 024	63,2	—	—	1 024	547	53,4	90	8,8	114	11,1	90	8,8	66	6,4
145	Pechbrunn	1 105	697	63,1	—	—	697	361	51,8	59	8,5	97	13,9	62	8,9	30	4,3
146	Plößberg, M	2 651	1 651	62,3	12	0,7	1 639	944	57,6	148	9,0	187	11,4	94	5,7	104	6,3
148	Pullenreuth	1 420	859	60,5	7	0,8	852	498	58,5	57	6,7	61	7,2	76	8,9	82	9,6
149	Reuth b.Erbendorf	948	545	57,5	2	0,4	543	223	41,1	50	9,2	99	18,2	39	7,2	64	11,8
154	Tirschenreuth, St	7 087	4 203	59,3	14	0,3	4 189	2 102	50,2	477	11,4	375	9,0	356	8,5	317	7,6
157	Waldershof, St	3 573	2 078	58,2	4	0,2	2 074	1 078	52,0	221	10,7	160	7,7	185	8,9	166	8,0
158	Waldsassen, St	5 192	3 032	58,4	6	0,2	3 026	1 617	53,4	283	9,4	291	9,6	261	8,6	194	6,4
159	Wiesau, M	3 372	1 886	55,9	5	0,3	1 881	963	51,2	181	9,6	206	11,0	140	7,4	145	7,7
	Zusammen	58 961	34 674	58,8	109	0,3	34 565	18 086	52,3	3 206	9,3	3 368	9,7	2 914	8,4	2 839	8,2
	Landkreise zusammen	682 466	402 875	59,0	1 141	0,3	401 734	195 658	48,7	45 762	11,4	33 975	8,5	40 191	10,0	31 441	7,8

Regierungsbezirken, Kreisen und Gemeinden

Von den gültigen Stimmen entfielen auf																Schl. Nr.
Sonstige		davon														
		FDP	DIE LINKE	ÖDP	BP	PIRA-TEN	Tier-schutz-partei	NPD	Die PARTEI	FAMILIE	Volks-abstim-mung	DKP	MLPD	SGP	TIER-SCHUTZ hier!	
Anzahl	%	Anzahl														
17	18	19	20	21	22	23	24	25	26	27	28	29	30	31	32	

Noch: Oberpfalz

376

56	14,8	6	7	19	5	1	6	-	4	2	-	-	-	-	-	3	112
216	12,3	32	30	35	15	4	26	7	26	5	-	-	-	-	-	3	116
176	10,6	21	31	27	24	5	14	5	15	5	1	-	-	-	-	4	117
1 012	16,3	161	163	162	90	25	97	9	92	35	10	1	2	-	-	10	119
63	13,5	9	3	13	11	2	6	1	5	2	1	-	-	-	-	-	122
148	12,2	35	17	21	18	7	8	1	11	3	1	-	-	-	-	2	125
43	15,0	7	3	8	6	2	5	-	3	2	-	-	-	-	-	1	131
70	16,2	10	5	31	5	-	6	-	3	1	-	-	-	-	-	-	133
761	15,7	111	110	114	92	15	63	15	90	29	5	-	-	-	-	5	141
445	15,9	63	46	138	40	16	20	4	30	14	3	-	-	-	-	7	144
35	7,4	3	5	7	5	-	2	1	-	3	-	1	-	-	-	-	146
432	13,1	75	63	97	48	9	28	4	46	5	1	-	-	-	-	2	147
97	16,1	12	6	45	5	2	1	2	3	5	1	-	-	-	-	1	148
470	13,2	71	90	66	43	15	36	15	43	12	6	1	1	-	-	11	149
306	11,9	45	54	70	30	5	17	3	33	9	2	-	-	-	-	4	150
281	13,4	39	29	82	20	3	18	11	22	12	1	-	-	-	-	6	151
355	14,9	48	38	98	29	12	22	4	45	8	3	3	1	-	-	8	153
175	11,9	16	14	32	26	8	11	5	24	12	2	-	-	-	-	1	159
159	14,9	25	18	43	11	7	10	3	8	5	1	-	-	-	-	3	160
1 595	14,1	214	229	320	141	72	126	27	137	40	18	2	2	-	-	20	161
106	15,0	21	10	23	9	3	11	1	12	4	1	-	-	-	-	2	162
375	13,0	42	57	87	40	20	26	3	30	15	3	-	-	-	-	2	163
82	12,8	11	6	26	13	1	2	-	8	1	1	-	-	-	-	2	164
25	11,0	2	-	10	5	-	-	-	1	1	-	-	-	-	-	1	167
117	12,7	25	13	17	12	6	12	5	11	2	4	-	-	-	-	2	168
139	16,2	24	26	30	9	2	12	1	11	2	-	-	-	-	-	1	169
573	16,3	80	78	88	77	19	41	5	54	24	2	-	1	-	-	17	170
119	14,8	19	10	26	10	1	12	5	7	5	-	-	-	-	-	3	171
73	15,2	8	11	29	3	2	4	1	6	2	-	-	-	-	-	-	172
53	11,5	9	12	12	5	-	2	-	6	1	1	-	-	-	-	-	173
322	14,5	50	46	68	32	7	32	9	19	6	4	2	2	-	-	5	175
18	7,8	3	2	1	2	-	2	1	1	1	-	-	-	-	-	-	176
80	12,0	4	4	21	15	4	3	2	10	3	1	-	-	-	-	3	178
8 977	14,1	1 301	1 236	1 866	896	275	681	150	816	276	72	10	9	-	-	126	

377

188	12,3	34	27	24	19	8	23	4	12	2	2	-	-	-	-	2	112
58	9,5	-	8	10	8	1	6	-	14	2	-	-	-	-	-	1	113
66	9,8	10	7	4	7	1	11	-	9	2	2	-	-	-	-	1	115
279	12,0	44	36	29	29	12	21	14	36	6	2	-	2	-	-	7	116
43	8,3	11	6	5	5	2	-	1	3	-	-	-	-	-	-	1	117
94	13,5	17	13	11	7	-	7	-	20	3	-	-	-	-	-	1	118
105	13,8	16	14	17	16	4	6	-	11	2	-	-	-	-	-	2	119
86	11,0	17	3	13	9	3	9	1	7	3	2	-	-	-	-	2	127
72	9,8	10	8	8	8	2	8	-	9	2	3	-	-	-	-	5	128
304	12,9	39	36	57	29	7	24	3	54	9	-	-	-	-	-	3	129
91	10,7	13	6	18	10	1	10	2	14	3	1	-	-	-	-	-	131
92	12,4	13	14	16	2	3	6	5	13	2	1	-	-	-	-	4	132
144	14,3	17	20	23	19	4	17	4	9	5	-	-	-	-	-	3	133
60	11,6	15	6	11	-	1	3	2	10	5	-	-	-	-	-	1	137
84	9,5	13	10	15	13	-	4	1	9	3	-	-	-	-	-	1	139
317	10,8	51	48	52	30	10	20	7	25	14	3	-	-	-	-	8	141
104	14,5	21	14	16	12	7	8	1	14	3	-	-	-	-	-	-	142
117	11,4	33	11	15	14	2	6	2	14	5	1	-	-	-	-	3	143
88	12,6	17	17	8	6	3	6	2	13	5	2	-	-	-	-	-	145
162	9,9	36	20	25	18	6	9	3	19	7	1	-	-	-	-	1	146
78	9,2	8	12	8	7	3	9	-	14	2	2	-	-	-	1	1	148
68	12,5	7	6	8	6	4	5	3	13	-	2	-	-	-	-	-	149
562	13,4	89	92	95	44	17	48	7	59	12	4	1	1	-	-	8	154
264	12,7	40	31	57	19	10	29	4	30	4	5	-	-	-	-	7	157
380	12,6	57	48	56	38	9	29	3	48	11	2	1	1	1	1	8	158
246	13,1	39	35	38	19	6	25	6	28	5	2	-	-	-	-	6	159
4 152	12,0	667	548	639	394	126	349	75	507	117	37	2	4	2	-	76	
54 707	13,6	8 551	7 213	11 464	4 752	1 845	4 022	724	5 620	1 512	408	73	39	12	-	712	

Noch: 1. Ergebnisse der Europawahl 2019 nach

Schl. Nr.	Von den gültigen Stimmen entfielen auf															
	davon															
	Tier-schutz-allianz	Bündnis C	BIG	BGE	DIE DIREKTE!	DIEM25	Ill. Weg	Die Grauen	DIE RECHTE	DIE VIO-LETTEN	LIEBE	DIE FRAUEN	Graue Panther	LKR	MENSCH-LICHE WELT	NL
	Anzahl															
	33	34	35	36	37	38	39	40	41	42	43	44	45	46	47	48

Noch: Oberpfalz

376 Landkreis Schwandorf

112	-	1	-	1	-	-	-	2	-	-	-	-	-	-	1	-
116	2	2	-	1	-	-	-	2	3	1	2	3	3	-	1	-
117	3	-	-	-	1	-	2	1	2	-	-	1	2	3	1	1
119	11	5	9	2	2	15	2	12	6	8	4	5	5	5	8	1
122	-	-	-	1	-	-	-	-	1	-	1	1	-	-	1	-
125	1	1	-	-	-	2	1	2	-	-	-	2	-	4	2	-
131	3	-	-	-	-	-	-	-	-	-	-	-	-	-	2	1
133	-	3	-	-	-	-	-	-	-	-	1	-	3	-	-	-
141	9	3	1	3	3	11	-	3	-	2	4	4	8	8	1	3
144	9	5	1	-	2	3	-	4	-	2	2	-	6	2	1	1
146	1	-	-	-	-	-	-	1	-	-	-	1	-	1	-	-
147	1	3	11	1	-	4	-	2	1	3	-	3	2	4	2	-
148	1	2	-	-	-	1	-	2	1	-	2	-	-	1	2	-
149	4	-	1	1	1	3	2	7	2	2	3	1	4	5	1	2
150	5	3	-	2	1	2	1	3	-	3	-	2	1	-	1	-
151	4	3	-	-	1	1	1	2	-	1	4	1	2	4	2	-
153	2	1	-	-	2	1	1	-	1	1	1	3	4	5	3	-
159	2	-	-	1	1	-	-	1	-	2	1	-	3	-	-	1
160	2	2	-	3	1	-	-	-	-	2	-	-	1	3	-	1
161	10	16	13	9	5	17	5	17	4	8	5	21	19	15	4	2
162	1	-	-	-	-	1	-	-	-	-	-	4	-	2	-	-
163	6	2	1	-	1	3	-	4	-	2	1	1	-	5	2	4
164	-	2	-	1	-	-	-	1	-	-	-	-	-	2	1	-
167	-	-	-	-	-	-	-	1	2	-	-	-	-	2	-	-
168	-	1	-	-	-	-	-	-	-	-	1	-	1	1	-	1
169	4	-	1	1	-	1	1	1	-	1	1	1	-	-	-	1
170	7	1	-	6	2	6	2	6	1	2	3	4	4	7	2	-
171	-	7	-	-	1	2	1	3	1	-	-	-	2	-	-	1
172	-	-	-	-	-	-	-	-	1	-	-	1	-	1	-	-
173	-	-	-	-	-	-	1	-	-	-	-	2	-	-	-	-
175	5	-	-	-	2	1	-	6	-	-	1	2	-	2	3	2
176	1	-	-	1	-	-	-	-	-	-	-	-	-	-	1	-
178	1	-	-	-	-	-	-	1	1	2	-	1	-	1	1	1
	95	63	38	34	26	73	21	84	27	42	37	64	70	83	43	23

377 Landkreis Tirschenreuth

112	3	1	1	1	1	1	-	1	-	-	2	1	3	1	-	-
113	1	-	-	-	-	-	-	-	-	-	-	-	2	-	1	1
115	2	-	-	-	-	-	1	-	-	-	-	-	-	2	1	-
116	5	-	-	3	-	1	2	4	2	4	1	2	1	2	2	-
117	-	1	-	-	-	-	-	-	-	-	-	-	1	1	-	1
118	2	-	-	1	-	2	-	1	-	1	-	-	2	-	-	-
119	1	-	-	-	1	1	-	2	-	2	-	2	-	-	1	-
127	3	-	-	-	-	2	-	2	1	-	-	-	1	1	-	-
128	1	-	-	1	-	1	-	1	-	-	-	-	1	-	-	-
129	6	2	1	-	-	2	-	-	1	1	2	2	-	2	3	3
131	-	1	-	4	-	1	-	2	-	-	1	-	2	-	-	-
132	1	1	-	-	-	3	-	-	-	-	1	-	-	1	-	-
133	2	2	-	-	1	3	1	5	-	1	1	1	-	-	-	-
137	-	-	-	-	-	-	-	-	-	1	2	-	1	-	-	-
139	-	4	-	-	-	-	-	-	1	1	-	1	-	-	-	-
141	2	7	-	3	1	1	1	3	-	-	3	3	5	2	3	-
142	1	-	-	2	-	-	-	-	-	-	-	-	2	-	-	-
143	3	-	-	-	-	-	-	-	-	-	1	1	-	3	-	-
145	-	1	-	-	-	1	-	-	-	-	1	2	1	-	1	-
146	-	1	-	1	-	-	-	2	-	2	-	1	1	-	-	-
148	2	-	-	1	-	1	-	-	-	-	1	2	-	-	1	-
149	-	-	-	-	-	2	-	2	1	1	1	1	1	-	1	-
154	5	14	-	2	1	3	2	8	3	2	2	2	6	3	1	1
157	1	1	-	2	-	2	-	1	-	-	1	-	1	2	-	-
158	-	12	7	1	-	5	-	3	-	4	-	-	7	1	4	-
159	4	1	-	1	1	1	-	2	2	2	1	2	3	-	2	-
	45	49	9	23	6	33	7	39	11	22	21	23	41	21	21	6
	521	394	136	261	149	661	218	458	133	241	221	364	400	353	254	93

Regierungsbezirken, Kreisen und Gemeinden

ÖkoLinX	Die Humanisten	PARTEI FÜR DIE TIERE	Gesundheitsforschung	Volt	Schl. Nr.
Anzahl					
49	50	51	52	53	

Noch: Oberpfalz

376

-	1	-	-	-	112
-	2	7	1	3	116
1	1	2	1	2	117
3	9	13	11	19	119
-	-	-	4	1	122
-	-	5	1	4	125
-	-	-	-	-	131
-	-	-	2	-	133
5	5	6	11	22	141
-	6	8	1	11	144
3	-	-	1	-	146
-	-	5	6	6	147
-	-	-	-	2	148
2	2	4	4	9	149
1	-	3	3	3	150
-	5	4	-	3	151
3	2	5	1	-	153
-	3	1	2	6	159
-	-	5	-	5	160
2	10	23	13	29	161
-	-	-	1	-	162
3	2	3	2	8	163
-	-	-	4	-	164
-	-	-	-	-	167
-	1	-	1	1	168
1	1	-	1	5	169
-	2	13	6	13	170
-	-	-	1	2	171
-	1	1	-	2	172
-	-	1	-	1	173
1	1	7	1	6	175
-	-	-	-	2	176
-	1	-	-	-	178
25	55	116	79	165	

377

-	3	7	2	3	112
-	-	2	-	1	113
-	1	1	1	3	115
-	5	3	2	2	116
-	1	1	1	2	117
-	1	2	2	1	118
-	-	1	3	3	119
-	1	4	-	2	127
-	1	1	2	-	128
-	1	7	6	4	129
-	-	-	1	1	131
3	1	-	1	1	132
-	1	3	-	2	133
-	1	-	1	-	137
-	1	-	1	6	139
1	1	10	1	2	141
-	-	1	-	2	142
-	-	2	1	-	143
-	-	1	-	1	145
1	-	2	2	4	146
-	-	1	2	-	148
-	-	1	1	2	149
1	3	11	4	11	154
-	3	5	3	6	157
-	2	9	6	7	158
1	3	3	3	5	159
7	30	78	46	71	
136	397	718	514	1 138	

Schl. Nr.	Gebiet	Wahlbe- rechtigte	Wähler	Wahlbe- teiligung in %	Ungültige Stimmen		Gültige Stimmen		Von den gültigen Stimmen entfielen auf									
					Anzahl	%	Anzahl	%	CSU		GRÜNE		SPD		AfD		FREIE WÄHLER	
									4	5	6	7	8	9	10	11	12	13

Oberfranken

Kreisfreie Städte

461	Bamberg	55 702	33 617	60,4	93	0,3	33 524	10 162	30,3	9 537	28,4	3 234	9,6	2 621	7,8	1 028	3,1
462	Bayreuth	57 162	32 379	56,6	74	0,2	32 305	10 646	33,0	7 628	23,6	3 837	11,9	2 426	7,5	964	3,0
463	Coburg	31 595	17 848	56,5	57	0,3	17 791	5 934	33,4	4 065	22,8	2 509	14,1	1 352	7,6	457	2,6
464	Hof	33 055	16 489	49,9	54	0,3	16 435	6 226	37,9	2 384	14,5	2 348	14,3	1 926	11,7	635	3,9
	Kreisfreie Städte zusammen	177 514	100 333	56,5	278	0,3	100 055	32 968	32,9	23 614	23,6	11 928	11,9	8 325	8,3	3 084	3,1

471 Landkreis Bamberg

111	Altendorf	1 666	933	56,0	1	0,1	932	415	44,5	136	14,6	59	6,3	111	11,9	50	5,4
115	Baunach, St	3 196	1 995	62,4	3	0,2	1 992	889	44,6	292	14,7	153	7,7	198	9,9	108	5,4
117	Bischberg	4 785	2 975	62,2	6	0,2	2 969	1 188	40,0	463	15,6	305	10,3	329	11,1	173	5,8
119	Breitengüßbach	3 651	2 183	59,8	3	0,1	2 180	949	43,5	338	15,5	191	8,8	254	11,7	128	5,9
120	Burgebrach, M	5 410	3 224	59,6	7	0,2	3 217	1 681	52,3	334	10,4	152	4,7	362	11,3	206	6,4
122	Burgwindheim, M	1 021	563	55,1	2	0,4	561	266	47,4	45	8,0	36	6,4	75	13,4	49	8,7
123	Buttenheim, M	2 794	1 781	63,7	3	0,2	1 778	845	47,5	251	14,1	131	7,4	147	8,3	148	8,3
128	Ebrach, M	1 333	766	57,5	2	0,3	764	403	52,7	99	13,0	68	8,9	64	8,4	42	5,5
131	Frensdorf	4 070	2 502	61,5	5	0,2	2 497	1 140	45,7	322	12,9	166	6,6	269	10,8	179	7,2
133	Gerach	772	476	61,7	-	-	476	234	49,2	35	7,4	61	12,8	72	15,1	16	3,4
137	Gundelsheim	2 790	1 827	65,5	5	0,3	1 822	766	42,0	313	17,2	214	11,7	184	10,1	86	4,7
140	Hallstadt, St	6 625	3 638	54,9	11	0,3	3 627	1 520	41,9	573	15,8	321	8,9	417	11,5	175	4,8
142	Heiligenstadt i.OFr., M	2 817	1 812	64,3	7	0,4	1 805	1 008	55,8	171	9,5	131	7,3	191	10,6	97	5,4
145	Hirschaid, M	9 795	5 716	58,4	15	0,3	5 701	2 414	42,3	928	16,3	438	7,7	559	9,8	416	7,3
150	Kemmern	2 097	1 347	64,2	4	0,3	1 343	644	48,0	170	12,7	76	5,7	188	14,0	63	4,7
151	Königsfeld	1 036	733	70,8	-	-	733	441	60,2	75	10,2	19	2,6	72	9,8	52	7,1
152	Lauter	931	504	54,1	5	1,0	499	222	44,5	46	9,2	43	8,6	82	16,4	42	8,4
154	Lisberg	1 408	792	56,3	1	0,1	791	353	44,6	82	10,4	63	8,0	120	15,2	42	5,3
155	Litzendorf	5 027	3 284	65,3	5	0,2	3 279	1 380	42,1	571	17,4	340	10,4	372	11,3	156	4,8
159	Memmelsdorf	7 098	4 369	61,6	15	0,3	4 354	1 825	41,9	698	16,0	448	10,3	476	10,9	181	4,2
165	Oberhaid	3 628	2 140	59,0	7	0,3	2 133	884	41,4	235	11,0	267	12,5	320	15,0	107	5,0
169	Pettstadt	1 569	940	59,9	3	0,3	937	390	41,6	163	17,4	88	9,4	89	9,5	67	7,2
172	Pommersfelden	2 334	1 389	59,5	1	0,1	1 388	611	44,0	202	14,6	101	7,3	143	10,3	124	8,9
173	Priesendorf	1 171	602	51,4	2	0,3	600	273	45,5	57	9,5	48	8,0	99	16,5	33	5,5
174	Rattelsdorf, M	3 690	2 163	58,6	5	0,2	2 158	1 039	48,1	218	10,1	166	7,7	235	10,9	186	8,6
175	Reckendorf	1 597	1 011	63,3	5	0,5	1 006	486	48,3	99	9,8	89	8,8	110	10,9	75	7,5
185	Scheßlitz, St	5 728	3 658	63,9	9	0,2	3 649	1 833	50,2	383	10,5	218	6,0	447	12,2	205	5,6
186	Schönbrunn i.Steigerwald	1 482	878	59,2	-	-	878	410	46,7	91	10,4	60	6,8	121	13,8	55	6,3
189	Stadelhofen	1 010	697	69,0	-	-	697	401	57,5	34	4,9	19	2,7	85	12,2	46	6,6
191	Stegaurach	5 670	3 624	63,9	9	0,2	3 615	1 412	39,1	637	17,6	303	8,4	358	9,9	326	9,0
195	Strullendorf	6 290	3 726	59,2	13	0,3	3 713	1 643	44,2	581	15,6	310	8,3	384	10,3	201	5,4
207	Viereth-Trunstadt	2 853	1 679	58,9	4	0,2	1 675	733	43,8	182	10,9	135	8,1	237	14,1	110	6,6
208	Walsdorf	2 036	1 136	55,8	1	0,1	1 135	415	36,6	191	16,8	94	8,3	135	11,9	101	8,9
209	Wattendorf	532	369	69,4	2	0,5	367	243	66,2	9	2,5	8	2,2	38	10,4	29	7,9
214	Zapfendorf, M	4 023	2 534	63,0	8	0,3	2 526	1 183	46,8	263	10,4	174	6,9	328	13,0	149	5,9
220	Schlüsselfeld, St	4 378	2 398	54,8	8	0,3	2 390	1 231	51,5	210	8,8	140	5,9	262	11,0	215	9,0
	Zusammen	116 313	70 364	60,5	177	0,3	70 187	31 770	45,3	9 497	13,5	5 635	8,0	7 933	11,3	4 438	6,3

472 Landkreis Bayreuth

111	Ahorntal	1 741	1 168	67,1	2	0,2	1 166	667	57,2	143	12,3	44	3,8	76	6,5	106	9,1
115	Aufseß	1 072	698	65,1	5	0,7	693	353	50,9	62	8,9	42	6,1	64	9,2	65	9,4
116	Bad Berneck i.Fichtelgebirge, St	3 327	1 713	51,5	4	0,2	1 709	738	43,2	219	12,8	254	14,9	152	8,9	104	6,1
118	Betzenstein, St	2 029	1 340	66,0	13	1,0	1 327	603	45,4	174	13,1	127	9,6	120	9,0	124	9,3
119	Bindlach	5 911	3 302	55,9	12	0,4	3 290	1 353	41,1	502	15,3	426	12,9	287	8,7	210	6,4
121	Bischofsgrün	1 588	954	60,1	2	0,2	952	385	40,4	132	13,9	203	21,3	50	5,3	63	6,6
127	Creußen, St	3 977	2 341	58,9	2	0,1	2 339	1 040	44,5	303	13,0	268	11,5	201	8,6	192	8,2
131	Eckersdorf	4 171	2 692	64,5	6	0,2	2 686	1 136	42,3	415	15,5	365	13,6	211	7,9	175	6,5
133	Emtmannsberg	847	540	63,8	2	0,4	538	271	50,4	80	14,9	61	11,3	36	6,7	24	4,5
138	Fichtelberg	1 534	944	61,5	4	0,4	940	490	52,1	92	9,8	54	5,7	105	11,2	74	7,9
139	Gefrees, St	3 552	1 962	55,2	3	0,2	1 959	911	46,5	205	10,5	309	15,8	173	8,8	123	6,3
140	Gesees	1 006	660	65,6	4	0,6	656	289	44,1	103	15,7	62	9,5	63	9,6	63	9,6
141	Glashütten	1 163	660	56,7	1	0,2	659	249	37,8	115	17,5	96	14,6	43	6,5	63	9,6
143	Goldkronach, St	2 888	1 821	63,1	12	0,7	1 809	734	40,6	264	14,6	254	14,0	168	9,3	139	7,7
146	Haag	763	516	67,6	-	-	516	198	38,4	75	14,5	87	16,9	39	7,6	52	10,1

Regierungsbezirken, Kreisen und Gemeinden

Sonstige		Von den gültigen Stimmen entfielen auf														Schl. Nr.
		davon														
		FDP	DIE LINKE	ÖDP	BP	PIRA-TEN	Tier-schutz-partei	NPD	Die PARTEI	FAMILIE	Volks-abstim-mung	DKP	MLPD	SGP	TIER-SCHUTZ hier!	
Anzahl	%	Anzahl														
17	18	19	20	21	22	23	24	25	26	27	28	29	30	31	32	

Oberfranken

6 942	20,7	1 191	1 371	998	136	221	337	44	1 245	96	20	9	24	2	44	461
6 804	21,1	1 715	933	891	124	184	402	32	1 029	94	30	12	7	–	65	462
3 474	19,5	682	582	543	63	87	208	45	628	69	20	3	13	1	30	463
2 916	17,7	592	485	259	86	152	202	26	454	58	17	5	3	–	44	464
20 136	20,1	4 180	3 371	2 691	409	644	1 149	147	3 356	317	87	29	47	3	183	

471

161	17,3	48	15	14	12	4	14	1	19	9	–	–	–	–	3	111
352	17,7	75	47	58	16	13	21	7	41	7	–	–	1	–	3	115
511	17,2	136	65	76	20	15	29	8	59	17	1	–	1	–	5	117
320	14,7	57	51	43	18	9	25	4	35	11	3	–	–	–	4	119
482	15,0	107	50	56	38	22	33	18	50	22	8	–	1	1	5	120
90	16,0	15	14	12	6	2	7	9	7	–	1	–	–	1	1	122
256	14,4	63	39	34	14	5	14	1	27	10	2	2	–	–	2	123
88	11,5	20	10	10	5	1	3	1	17	8	3	1	–	–	–	128
421	16,9	65	58	74	23	18	30	7	57	18	6	–	2	–	5	131
58	12,2	7	5	3	3	3	5	2	8	2	4	–	1	–	2	133
259	14,2	68	38	33	17	5	26	6	24	2	7	–	2	–	4	137
621	17,1	118	95	97	30	12	50	12	85	12	3	1	2	–	7	140
207	11,5	38	13	42	16	5	6	6	28	8	2	2	–	–	1	142
946	16,6	212	106	130	47	35	70	10	113	35	10	–	5	–	14	145
202	15,0	41	25	33	15	5	10	4	17	12	–	–	1	–	3	150
74	10,1	9	5	10	13	2	5	5	8	2	–	–	–	–	3	151
64	12,8	13	7	12	4	4	6	2	6	3	1	–	–	–	1	152
131	16,6	28	20	13	6	3	10	–	17	7	–	1	–	1	4	154
460	14,0	98	66	65	19	21	28	13	41	20	1	2	2	–	3	155
726	16,7	147	82	93	34	38	64	11	92	22	6	–	4	–	9	159
320	15,0	49	33	66	18	13	25	4	40	19	–	1	1	–	5	165
140	14,9	37	19	30	2	5	10	1	12	5	1	–	–	–	–	169
207	14,9	44	15	24	8	6	9	6	40	6	5	–	–	1	1	172
90	15,0	15	16	5	3	2	9	3	11	2	–	–	–	–	2	173
314	14,6	54	24	57	27	13	27	3	37	16	2	–	–	–	5	174
147	14,6	30	18	25	8	9	8	5	19	1	1	–	–	–	–	175
563	15,4	86	54	98	51	24	36	14	58	25	8	3	1	–	9	185
141	16,1	28	14	11	11	1	13	1	13	11	1	–	–	–	4	186
112	16,1	12	8	19	20	2	14	3	11	2	–	–	–	–	3	189
579	16,0	140	66	107	27	19	42	9	63	19	1	–	1	–	7	191
594	16,0	147	79	57	37	30	52	8	72	18	2	–	1	–	10	195
278	16,6	83	20	29	16	9	24	1	33	8	4	–	–	–	6	207
199	17,5	36	20	36	11	10	12	8	22	10	3	–	1	–	2	208
40	10,9	12	2	7	6	2	2	–	1	2	1	–	1	1	–	209
429	17,0	90	50	61	27	22	39	8	39	10	1	–	–	–	5	214
332	13,9	64	41	34	27	18	31	10	43	9	5	1	1	–	3	220
10 914	15,5	2 292	1 290	1 574	655	407	809	211	1 265	390	93	14	29	5	141	

472

130	11,1	25	13	18	6	1	7	3	9	12	1	–	–	–	3	111
107	15,4	15	6	13	10	2	11	5	18	4	1	1	1	–	–	115
242	14,2	47	33	24	20	6	20	4	20	6	3	1	–	1	4	116
179	13,5	31	41	16	8	6	15	1	27	3	1	–	–	–	3	118
512	15,6	88	56	86	14	41	39	3	71	22	1	1	–	–	9	119
119	12,5	21	23	12	9	1	12	2	11	5	1	2	–	–	1	121
335	14,3	71	49	52	8	7	32	6	39	8	4	1	–	–	6	127
384	14,3	74	46	86	7	8	36	–	40	11	2	–	1	–	3	131
66	12,3	10	10	8	3	–	5	1	9	2	1	–	1	–	5	133
125	13,3	23	13	22	12	3	10	–	8	7	1	–	–	–	3	138
238	12,1	44	33	31	7	10	23	4	19	11	3	–	1	–	4	139
76	11,6	16	8	11	2	–	7	–	7	3	2	–	–	–	1	140
93	14,1	20	10	7	6	1	8	–	13	4	1	1	–	–	–	141
250	13,8	52	34	49	8	5	26	1	17	12	1	–	–	–	6	143
65	12,6	13	9	7	5	2	5	1	9	–	1	–	–	–	1	146

Noch: 1. Ergebnisse der Europawahl 2019 nach

Schl. Nr.	Von den gültigen Stimmen entfielen auf															
	davon															
	Tier-schutz-allianz	Bündnis C	BIG	BGE	DIE DIREKTE!	DIEM25	Ill. Weg	Die Grauen	DIE RECHTE	DIE VIO-LETTEN	LIEBE	DIE FRAUEN	Graue Panther	LKR	MENSCH-LICHE WELT	NL
	33	34	35	36	37	38	39	40	41	42	43	44	45	46	47	48

Oberfranken

Kreisfreie Städte

461	43	40	14	33	16	183	15	42	9	25	22	40	34	14	20	13
462	34	80	23	22	16	160	6	27	15	12	24	27	37	42	14	24
463	29	25	16	14	9	50	4	30	2	11	14	21	30	12	16	7
464	30	111	41	12	7	34	5	33	9	12	10	22	22	10	14	9
	136	256	94	81	48	427	30	132	35	60	70	110	123	78	64	53

471 Landkreis Bamberg

111	2	3	-	-	-	-	1	1	-	1	-	2	1	1	1	-
115	2	3	-	-	2	4	4	8	1	1	4	2	5	5	4	1
117	5	6	2	6	-	7	1	4	1	2	3	4	5	4	1	2
119	4	1	-	-	1	4	3	9	-	1	3	1	3	2	5	1
120	4	5	-	2	3	2	3	3	1	4	2	3	3	3	3	-
122	1	-	-	-	-	1	-	1	2	-	1	1	3	-	1	-
123	5	1	-	2	2	2	2	2	4	1	1	2	1	1	-	-
128	1	-	-	1	-	-	1	-	-	-	-	1	-	-	-	-
131	4	1	2	-	1	4	3	1	-	-	7	2	-	2	2	-
133	1	-	1	2	-	1	-	5	-	-	1	-	-	-	-	-
137	1	-	-	-	-	1	-	2	-	1	-	1	1	4	1	1
140	4	4	-	6	2	9	2	4	2	6	6	6	3	5	-	-
142	1	10	-	-	-	1	1	4	1	1	2	5	-	1	1	1
145	4	8	-	3	3	9	15	14	-	6	2	7	12	5	3	5
150	3	2	-	1	-	3	-	2	1	1	-	2	-	2	1	-
151	1	-	-	-	-	2	-	-	1	-	1	3	2	1	1	-
152	-	1	-	-	-	-	-	1	-	-	-	1	-	-	-	-
154	1	-	-	-	-	2	1	5	-	1	-	2	-	2	-	1
155	6	-	1	2	3	5	6	3	-	2	1	-	3	3	6	1
159	4	4	-	7	4	16	2	10	4	2	2	1	5	3	3	-
165	3	4	1	1	-	3	2	2	-	1	1	2	6	-	2	2
169	-	-	-	-	-	-	-	4	-	1	-	3	2	1	-	-
172	2	3	-	-	1	4	3	3	1	1	-	1	3	1	3	2
173	1	-	-	-	2	-	4	2	-	-	1	2	-	-	-	-
174	5	2	1	4	2	1	3	6	2	-	-	1	6	1	1	-
175	1	5	-	1	1	1	1	3	1	-	-	2	-	-	-	1
185	9	3	2	3	3	5	8	6	6	4	2	2	7	2	-	2
186	1	1	1	2	-	1	8	2	4	2	2	1	1	-	1	1
189	1	-	-	-	2	1	1	-	-	-	1	2	2	-	-	-
191	6	1	2	-	3	7	1	4	1	2	4	8	2	1	2	-
195	5	1	-	3	-	8	2	5	2	1	5	3	5	3	5	-
207	8	-	-	1	2	-	2	6	-	1	2	6	-	2	1	-
208	1	-	-	1	-	1	-	3	-	-	-	1	5	1	-	-
209	1	-	-	-	-	-	-	-	1	-	-	-	-	-	-	-
214	3	7	-	2	7	3	5	4	1	2	3	1	4	5	5	1
220	3	3	-	1	1	3	-	4	-	-	3	1	2	1	-	-
	104	79	13	51	45	111	85	133	37	45	60	82	92	62	53	22

472 Landkreis Bayreuth

111	2	3	-	1	2	2	1	3	1	1	-	1	-	2	1	-
115	1	8	-	-	-	-	-	-	1	1	-	-	3	-	-	-
116	4	2	2	4	3	1	1	4	1	3	2	3	1	-	3	1
118	1	-	1	1	2	-	-	-	-	-	1	3	3	3	-	-
119	4	6	3	1	3	7	2	5	-	2	3	3	5	3	3	1
121	-	1	-	3	-	1	-	1	-	1	-	1	-	1	1	-
127	3	1	-	2	1	2	2	5	2	-	1	6	5	2	4	-
131	12	8	-	1	1	2	-	7	2	5	1	2	3	5	1	-
133	1	-	-	-	-	-	-	-	-	1	-	1	-	-	-	1
138	-	3	-	6	1	-	1	1	1	-	1	3	-	-	-	-
139	3	3	-	2	4	1	6	5	-	1	-	1	5	-	-	1
140	2	2	1	-	-	3	-	2	-	1	1	-	2	1	-	-
141	1	2	1	-	2	1	-	2	1	-	-	-	-	-	-	-
143	1	2	-	-	1	2	1	1	2	1	-	2	2	1	1	-
146	1	-	-	-	-	-	-	-	-	-	-	2	-	1	-	-

Regierungsbezirken, Kreisen und Gemeinden

ÖkoLinX	Die Humanisten	PARTEI FÜR DIE TIERE	Gesundheitsforschung	Volt	Schl. Nr.
Anzahl					
49	50	51	52	53	

Oberfranken

44	75	47	39	436	461
27	130	47	52	467	462
13	30	33	25	109	463
8	26	32	22	64	464
92	261	159	138	1 076	

471

1	1	–	3	4	111
2	1	8	3	3	115
1	2	5	9	9	117
–	1	5	3	13	119
4	5	5	7	9	120
–	–	1	2	1	122
1	1	6	2	7	123
–	1	1	–	3	128
2	2	5	6	14	131
1	–	–	–	1	133
1	1	1	1	10	137
3	2	8	6	19	140
1	3	2	–	5	142
3	9	10	7	34	145
1	1	–	8	8	150
–	–	–	–	–	151
–	1	1	–	–	152
–	–	1	2	3	154
1	5	3	7	23	155
5	10	6	13	23	159
–	–	6	6	4	165
1	1	2	1	2	169
1	1	2	3	7	172
–	–	2	3	5	173
–	1	4	4	5	174
–	3	–	2	1	175
5	4	4	6	13	185
–	–	2	2	1	186
–	3	1	4	–	189
2	7	6	4	15	191
1	2	8	5	17	195
–	–	2	4	8	207
1	1	2	2	9	208
–	–	–	1	–	209
2	5	2	5	10	214
–	4	4	7	8	220
40	78	115	138	294	

472

1	2	2	4	3	111
–	1	2	1	2	115
1	3	8	–	6	116
–	2	1	5	4	118
3	3	8	3	13	119
–	–	4	1	4	121
1	2	4	2	7	127
5	2	2	3	8	131
–	–	6	1	–	133
–	2	3	–	1	138
2	1	2	4	7	139
–	1	1	–	2	140
1	1	4	1	5	141
1	5	4	3	9	143
–	1	4	–	3	146

Noch: 1. Ergebnisse der Europawahl 2019 nach

Schl. Nr.	Gebiet	Wahlberechtigte	Wähler	Wahlbeteiligung in %	Ungültige Stimmen		Gültige Stimmen		Von den gültigen Stimmen entfielen auf									
					Anzahl	%	Anzahl	%	CSU		GRÜNE		SPD		AfD		FREIE WÄHLER	
									4	5	6	7	8	9	10	11	12	13

Noch: Oberfranken

472 Noch: Landkreis Bayreuth

150	Heinersreuth	3 134	1 991	63,5	6	0,3	1 985	797	40,2	331	16,7	348	17,5	145	7,3	94	4,7
154	Hollfeld, St	4 135	2 335	56,5	2	0,1	2 333	1 249	53,5	257	11,0	144	6,2	201	8,6	128	5,5
155	Hummeltal	1 935	1 205	62,3	1	0,1	1 204	485	40,3	222	18,4	135	11,2	107	8,9	111	9,2
156	Kirchenpingarten	1 003	622	62,0	2	0,3	620	348	56,1	54	8,7	25	4,0	46	7,4	58	9,4
164	Mehlmeisel	1 116	617	55,3	5	0,8	612	308	50,3	50	8,2	51	8,3	60	9,8	62	10,1
166	Mistelbach	1 291	842	65,2	3	0,4	839	349	41,6	117	13,9	180	21,5	50	6,0	41	4,9
167	Mistelgau	3 121	1 890	60,6	6	0,3	1 884	866	46,0	269	14,3	196	10,4	132	7,0	172	9,1
175	Pegnitz, St	10 726	6 492	60,5	8	0,1	6 484	2 954	45,6	1 087	16,8	699	10,8	527	8,1	400	6,2
176	Plankenfels	705	437	62,0	–	–	437	219	50,1	62	14,2	23	5,3	33	7,6	30	6,9
177	Plech, M	1 016	643	63,3	–	–	643	296	46,0	85	13,2	57	8,9	42	6,5	75	11,7
179	Pottenstein, St	4 346	2 428	55,9	5	0,2	2 423	1 333	55,0	244	10,1	138	5,7	214	8,8	181	7,5
180	Prebitz	821	633	77,1	2	0,3	631	296	46,9	57	9,0	58	9,2	71	11,3	81	12,8
184	Schnabelwaid, M	778	468	60,2	1	0,2	467	196	42,0	56	12,0	45	9,6	42	9,0	54	11,6
188	Seybothenreuth	1 010	611	60,5	4	0,7	607	247	40,7	83	13,7	44	7,2	73	12,0	64	10,5
190	Speichersdorf	4 536	2 557	56,4	5	0,2	2 552	1 127	44,2	273	10,7	280	11,0	265	10,4	254	10,0
197	Waischenfeld, St	2 540	1 530	60,2	2	0,1	1 528	794	52,0	181	11,8	97	6,3	115	7,5	148	9,7
198	Warmensteinach	1 803	1 041	57,7	4	0,4	1 037	462	44,6	106	10,2	129	12,4	112	10,8	89	8,6
199	Weidenberg, M	4 719	2 800	59,3	7	0,3	2 793	1 248	44,7	427	15,3	311	11,1	246	8,8	191	6,8
	Zusammen	84 304	50 453	59,8	135	0,3	50 318	22 991	45,7	6 845	13,6	5 612	11,2	4 269	8,5	3 810	7,6

473 Landkreis Coburg

112	Ahorn	3 429	2 134	62,2	7	0,3	2 127	844	39,7	365	17,2	325	15,3	160	7,5	90	4,2
120	Dörfles-Esbach	2 998	1 551	51,7	7	0,5	1 544	607	39,3	237	15,3	214	13,9	142	9,2	108	7,0
121	Ebersdorf b.Coburg	4 673	2 391	51,2	1	–	2 390	993	41,5	269	11,3	384	16,1	204	8,5	138	5,8
132	Großheirath	2 125	1 429	67,2	2	0,1	1 427	625	43,8	234	16,4	168	11,8	98	6,9	74	5,2
134	Grub a.Forst	2 334	1 362	58,4	7	0,5	1 355	536	39,6	230	17,0	198	14,6	97	7,2	101	7,5
138	Itzgrund	1 876	1 209	64,4	2	0,2	1 207	538	44,6	163	13,5	157	13,0	83	6,9	92	7,6
141	Lautertal	3 514	2 648	75,4	21	0,8	2 627	1 199	45,6	368	14,0	358	13,6	216	8,2	102	3,9
144	Meeder	3 090	2 006	64,9	3	0,1	2 003	943	47,1	317	15,8	243	12,1	116	5,8	105	5,2
151	Neustadt b.Coburg, GKSt	11 828	6 060	51,2	14	0,2	6 046	2 400	39,7	659	10,9	963	15,9	840	13,9	276	4,6
153	Niederfüllbach	1 274	808	63,4	–	–	808	321	39,7	117	14,5	154	19,1	57	7,1	34	4,2
158	Bad Rodach, St	5 039	2 973	59,0	7	0,2	2 966	1 126	38,0	470	15,8	428	14,4	255	8,6	146	4,9
159	Rödental, St	10 582	5 579	52,7	20	0,4	5 559	2 081	37,4	844	15,2	820	14,8	537	9,7	466	8,4
165	Seflach, St	3 252	2 003	61,6	5	0,2	1 998	1 004	50,3	208	10,4	197	9,9	145	7,3	228	11,4
166	Sonnefeld	3 905	2 160	55,3	8	0,4	2 152	958	44,5	274	12,7	327	15,2	165	7,7	118	5,5
170	Untersiema	3 396	2 128	62,7	4	0,2	2 124	849	40,0	357	16,8	351	16,5	146	6,9	121	5,7
174	Weidhausen b.Coburg	2 488	1 276	51,3	2	0,2	1 274	578	45,4	156	12,2	207	16,2	99	7,8	80	6,3
175	Weitramsdorf	4 029	2 289	56,8	2	0,1	2 287	924	40,4	358	15,7	308	13,5	195	8,5	152	6,6
	Zusammen	69 832	40 006	57,3	112	0,3	39 894	16 526	41,4	5 626	14,1	5 802	14,5	3 555	8,9	2 431	6,1

474 Landkreis Forchheim

119	Dormitz	1 648	1 335	81,0	1	0,1	1 334	527	39,5	279	20,9	111	8,3	103	7,7	114	8,5
121	Ebermannstadt, St	5 567	3 489	62,7	13	0,4	3 476	1 507	43,4	548	15,8	266	7,7	323	9,3	298	8,6
122	Effeltrich	2 077	1 446	69,6	1	0,1	1 445	625	43,3	230	15,9	124	8,6	134	9,3	133	9,2
123	Eggolsheim, M	5 178	3 393	65,5	7	0,2	3 386	1 496	44,2	558	16,5	232	6,9	278	8,2	298	8,8
124	Egloffstein, M	1 632	1 001	61,3	3	0,3	998	418	41,9	149	14,9	79	7,9	91	9,1	120	12,0
126	Forchheim, GKSt	23 729	13 940	58,7	54	0,4	13 886	5 332	38,4	2 717	19,6	1 469	10,6	1 226	8,8	718	5,2
129	Gößweinstein, M	3 252	1 915	58,9	1	0,1	1 914	941	49,2	187	9,8	126	6,6	182	9,5	210	11,0
132	Gräfenberg, St	3 212	2 013	62,7	–	–	2 013	805	40,0	297	14,8	221	11,0	188	9,3	196	9,7
133	Hallerndorf	3 370	2 015	59,8	5	0,2	2 010	910	45,3	284	14,1	162	8,1	191	9,5	144	7,2
134	Hausen	3 029	1 879	62,0	7	0,4	1 872	789	42,1	305	16,3	209	11,2	151	8,1	142	7,6
135	Heroldsbach	4 102	2 650	64,6	4	0,2	2 646	1 191	45,0	440	16,6	210	7,9	200	7,6	192	7,3
137	Hetzles	1 074	754	70,2	–	–	754	378	50,1	124	16,4	50	6,6	53	7,0	58	7,7
138	Hiltloltstein, M	1 286	840	65,3	4	0,5	836	351	42,0	105	12,6	69	8,3	92	11,0	116	13,9
140	Igensdorf, M	3 974	2 719	68,4	4	0,1	2 715	1 020	37,6	565	20,8	246	9,1	260	9,6	196	7,2
143	Kirchrehnbach	1 823	1 208	66,3	1	0,1	1 207	561	46,5	170	14,1	156	12,9	75	6,2	102	8,5
144	Kleinsendelbach	1 162	812	69,9	1	0,1	811	336	41,4	172	21,2	56	6,9	79	9,7	43	5,3
145	Kunreuth	1 111	764	68,8	3	0,4	761	377	49,5	126	16,6	51	6,7	75	9,9	56	7,4
146	Langensendelbach	2 432	1 816	74,7	3	0,2	1 813	784	43,2	378	20,8	167	9,2	120	6,6	115	6,3
147	Leutenbach	1 379	912	66,1	5	0,5	907	401	44,2	111	12,2	62	6,8	99	10,9	112	12,3

Regierungsbezirken, Kreisen und Gemeinden

Von den gültigen Stimmen entfielen auf																Schl. Nr.
Sonstige		davon														
		FDP	DIE LINKE	ÖDP	BP	PIRA-TEN	Tier-schutz-partei	NPD	Die PARTEI	FAMILIE	Volks-abstim-mung	DKP	MLPD	SGP	TIER-SCHUTZ hier!	
Anzahl	%	Anzahl														
17	18	19	20	21	22	23	24	25	26	27	28	29	30	31	32	

Noch: Oberfranken

																472
270	13,6	54	39	47	14	5	22	2	37	7	1	-	-	-	2	150
354	15,2	63	50	36	19	19	28	4	51	13	5	-	-	-	3	154
144	12,0	25	14	25	5	2	9	3	24	3	2	1	-	-	4	155
89	14,4	20	15	8	10	1	5	3	15	2	-	-	-	-	3	156
81	13,2	10	20	6	9	3	8	-	6	9	2	-	-	-	1	164
102	12,2	23	13	18	1	1	6	-	13	4	-	-	-	-	-	166
249	13,2	54	30	31	6	10	30	-	27	18	2	-	-	-	3	167
817	12,6	158	131	114	33	23	70	9	93	31	6	1	2	-	11	175
70	16,0	12	6	17	3	1	6	2	8	1	5	-	-	-	2	176
88	13,7	26	9	10	4	1	4	6	11	1	3	-	1	-	-	177
313	12,9	66	42	41	19	7	23	4	38	14	4	-	-	-	7	179
68	10,8	10	15	12	5	-	6	-	3	3	2	-	-	-	1	180
74	15,8	6	9	13	2	5	8	6	5	7	-	-	-	-	2	184
96	15,8	21	12	13	1	1	10	-	8	1	-	-	-	-	2	188
353	13,8	56	43	45	20	6	28	2	46	16	4	2	1	-	9	190
193	12,6	26	25	23	12	5	11	4	41	10	2	-	-	-	1	197
139	13,4	24	16	19	8	7	13	4	12	6	1	-	-	-	3	198
370	13,2	80	37	62	8	5	46	3	44	13	4	-	-	-	7	199
6 791	13,5	1 284	910	982	304	195	589	83	799	269	67	11	8	1	110	

473

																473
343	16,1	73	42	71	11	7	23	3	48	5	4	-	1	-	6	112
236	15,3	42	46	33	7	7	22	-	30	9	3	1	2	-	5	120
402	16,8	70	60	59	9	12	25	4	64	12	1	-	1	-	4	121
228	16,0	37	27	45	12	6	21	2	31	5	1	-	-	-	3	132
193	14,2	25	33	32	3	4	23	4	31	3	1	-	-	-	-	134
174	14,4	30	32	28	4	6	13	1	22	6	2	-	-	-	3	138
384	14,6	72	40	47	10	12	43	12	63	12	3	-	1	-	7	141
279	13,9	49	33	76	10	6	17	8	29	7	2	-	-	-	2	144
908	15,0	149	132	130	19	33	78	12	149	13	11	4	15	-	20	151
125	15,5	28	15	20	1	3	13	1	19	5	1	-	-	-	3	153
541	18,2	92	79	168	11	21	31	9	49	19	3	-	1	-	8	158
811	14,6	150	110	109	26	24	68	10	135	25	4	-	2	-	15	159
216	10,8	39	35	33	6	4	10	3	38	4	2	1	-	-	5	165
310	14,4	66	46	30	8	13	30	2	45	13	1	1	1	-	3	166
300	14,1	69	42	55	9	3	18	4	48	9	2	-	-	-	2	170
154	12,1	27	21	11	4	3	21	1	18	5	2	-	-	-	3	174
350	15,3	73	43	62	6	5	34	2	43	14	-	1	-	-	8	175
5 954	14,9	1 091	836	1 009	156	169	490	78	862	166	43	8	24	-	97	

474

																474
200	15,0	43	35	42	13	9	5	-	26	7	1	-	-	-	2	119
534	15,4	115	59	94	21	17	42	6	68	18	1	1	3	-	5	121
199	13,8	60	27	29	1	7	6	2	19	5	1	-	-	-	7	122
524	15,5	100	95	60	26	21	39	4	54	20	5	-	-	-	7	123
141	14,1	24	29	20	5	9	5	1	17	6	1	-	-	-	2	124
2 424	17,5	525	380	349	54	100	188	25	335	58	19	4	1	1	26	126
268	14,0	47	28	26	9	11	29	10	31	11	-	1	-	1	12	129
306	15,2	40	49	49	13	13	25	6	37	6	3	1	2	-	3	132
319	15,9	64	51	39	11	13	29	1	33	6	5	-	-	1	5	133
276	14,7	40	34	52	10	10	13	3	32	11	3	1	-	-	5	134
413	15,6	76	47	68	20	14	25	7	36	19	2	-	-	-	7	135
91	12,1	16	10	18	4	2	9	1	11	2	-	-	-	-	1	137
103	12,3	21	10	9	4	3	7	2	15	3	-	-	-	-	3	138
428	15,8	80	62	60	19	6	42	5	55	18	5	2	-	-	8	140
143	11,8	41	20	20	2	8	8	1	12	5	4	-	1	-	1	143
125	15,4	19	13	37	5	2	7	5	10	6	1	-	-	-	2	144
76	10,0	20	9	12	3	3	5	-	13	1	-	1	1	-	2	145
249	13,7	56	25	54	1	4	9	-	30	5	1	-	-	8	1	146
122	13,5	31	21	14	3	4	7	-	16	7	-	1	-	-	1	147

Noch: 1. Ergebnisse der Europawahl 2019 nach

Schl. Nr.	Von den gültigen Stimmen entfielen auf															
	davon															
	Tier-schutz-allianz	Bündnis C	BIG	BGE	DIE DIREKTE!	DIEM25	Ill. Weg	Die Grauen	DIE RECHTE	DIE VIO-LETTEN	LIEBE	DIE FRAUEN	Graue Panther	LKR	MENSCH-LICHE WELT	NL
	33	34	35	36	37	38	39	40	41	42	43	44	45	46	47	48

Noch: Oberfranken

472 Noch: Landkreis Bayreuth

150	2	3	-	-	-	7	-	1	1	1	-	2	1	1	4	1
154	3	2	1	1	6	7	1	5	1	1	-	2	4	3	4	-
155	2	1	-	1	-	4	-	-	1	1	1	3	5	1	-	-
156	-	1	-	-	-	-	-	1	-	-	-	1	-	-	-	-
164	-	-	-	-	-	-	-	1	-	-	2	-	-	-	1	-
166	-	4	1	-	-	6	-	1	-	-	1	-	2	1	-	-
167	4	2	2	-	1	2	-	4	-	-	-	1	1	2	1	1
175	14	4	-	3	-	11	9	12	1	2	4	8	4	6	2	-
176	-	1	-	-	-	3	-	-	-	-	-	-	1	-	1	-
177	2	-	-	1	-	-	-	-	-	-	-	-	-	1	1	-
179	2	1	-	2	3	3	1	1	4	2	-	2	3	-	-	-
180	2	-	-	-	-	1	-	3	-	-	-	-	1	-	-	1
184	3	4	-	-	-	-	-	-	-	-	-	-	-	-	1	-
188	3	-	-	1	1	-	-	-	-	1	2	1	-	1	-	-
190	6	4	2	3	4	7	-	8	2	4	1	3	3	3	4	-
197	2	1	-	2	2	2	-	1	2	1	1	4	-	-	3	-
198	3	4	-	1	3	-	1	-	1	1	1	-	-	-	2	-
199	4	-	1	-	2	5	2	3	-	3	2	2	2	1	1	1
	88	73	15	36	42	80	29	76	24	34	25	57	56	39	39	8

473 Landkreis Coburg

112	-	2	-	-	5	6	-	7	2	1	1	-	3	2	2	1
120	3	1	-	1	1	3	-	2	1	-	-	1	4	1	1	1
121	5	6	24	1	1	6	-	7	1	-	3	2	-	1	2	1
132	2	-	-	-	1	3	1	2	1	1	-	1	2	2	-	2
134	2	1	-	-	-	1	-	4	1	5	-	3	-	2	1	-
138	-	2	1	1	1	2	1	3	-	2	-	-	2	1	-	-
141	3	-	-	3	4	1	1	4	3	3	1	2	3	3	2	1
144	3	-	-	1	5	4	1	1	1	-	3	4	-	2	1	1
151	8	1	26	5	2	7	3	8	3	5	5	7	5	3	5	3
153	-	-	-	1	-	2	-	-	-	-	2	-	-	-	2	-
158	2	2	2	2	2	1	-	3	-	-	-	2	5	-	2	3
159	9	9	5	4	6	7	1	13	3	3	1	6	8	11	8	1
165	4	3	-	2	1	1	-	1	1	1	3	-	1	3	-	-
166	2	7	1	2	2	2	1	-	-	1	4	3	3	-	5	-
170	3	2	-	2	4	2	-	-	-	1	2	3	4	-	2	-
174	-	4	2	1	-	4	1	5	4	1	1	1	-	1	-	-
175	1	3	-	3	1	5	3	1	1	4	1	4	2	2	1	1
	47	43	61	29	36	57	13	61	22	28	27	39	42	34	34	15

474 Landkreis Forchheim

119	-	3	-	-	-	1	-	1	-	-	1	-	-	-	3	-
121	5	10	-	1	1	9	5	3	-	2	2	1	6	7	2	1
122	3	-	-	1	-	3	-	4	1	-	1	2	1	2	-	-
123	5	12	3	-	3	6	-	7	-	4	5	2	6	2	5	2
124	1	5	-	1	-	3	-	1	-	1	-	-	3	-	-	2
126	19	21	12	6	3	29	8	22	8	11	5	16	18	11	9	2
129	1	6	-	-	1	4	1	4	-	1	2	3	4	-	1	-
132	3	5	-	-	1	10	1	3	2	2	-	1	2	1	2	-
133	2	10	-	2	-	4	1	8	3	1	1	-	-	3	3	-
134	2	14	-	-	-	5	2	3	2	1	2	1	7	-	-	1
135	6	7	1	-	-	2	5	6	1	2	2	4	4	2	2	1
137	-	-	-	1	-	-	1	2	-	-	2	1	-	1	-	1
138	1	2	-	-	1	6	1	2	-	-	-	-	-	1	1	-
140	4	4	-	4	1	7	2	2	-	2	-	2	3	5	2	2
143	1	3	-	2	-	3	-	1	-	-	-	1	1	-	-	-
144	-	2	-	2	-	1	-	-	-	1	-	-	-	1	1	-
145	-	-	-	-	-	-	-	-	-	-	-	2	1	-	-	-
146	1	5	-	1	2	2	1	3	-	-	2	5	1	6	2	1
147	-	2	-	-	-	1	1	2	-	-	1	-	2	-	-	-

Regierungsbezirken, Kreisen und Gemeinden

ÖkoLinX	Die Humanisten	PARTEI FÜR DIE TIERE	Gesundheitsforschung	Volt	Schl. Nr.
Anzahl					
49	50	51	52	53	

Noch: Oberfranken

					472
-	1	6	2	7	150
-	4	5	6	7	154
-	1	4	-	2	155
2	-	-	1	1	156
-	-	2	1	-	164
1	1	1	1	3	166
1	4	5	2	5	167
2	8	10	8	27	175
-	-	1	-	-	176
-	5	1	-	1	177
2	5	2	9	6	179
-	-	2	1	-	180
-	-	1	1	1	184
-	2	4	2	9	188
-	1	6	3	11	190
3	2	4	2	1	197
-	2	1	1	5	198
5	-	5	7	15	199
31	62	115	75	175	

					473
1	4	4	4	4	112
1	-	1	1	6	120
1	2	6	4	8	121
1	5	1	-	13	132
1	2	4	2	5	134
3	-	4	1	3	138
1	3	9	5	10	141
-	7	1	1	4	144
3	6	9	3	26	151
1	1	2	2	3	153
-	4	1	8	11	158
1	1	11	6	19	159
-	4	4	-	7	165
1	1	2	6	8	166
-	-	6	2	6	170
-	6	4	-	3	174
1	5	9	1	10	175
16	51	78	46	146	

					474
-	1	2	1	4	119
1	3	4	3	18	121
1	6	1	2	7	122
2	5	3	4	17	123
1	1	1	-	2	124
7	29	18	15	90	126
1	1	9	3	10	129
2	1	1	3	19	132
1	1	9	1	11	133
-	6	-	2	14	134
2	6	14	1	24	135
-	1	2	1	4	137
-	2	2	1	6	138
-	2	8	3	13	140
-	5	-	-	3	143
-	-	2	2	6	144
-	-	-	1	2	145
-	4	2	4	13	146
-	3	-	3	2	147

Noch: 1. Ergebnisse der Europawahl 2019 nach

Schl. Nr.	Gebiet	Wahlbe- rechtigte	Wähler	Wahlbe- teiligung in %	Ungültige Stimmen		Gültige Stimmen		Von den gültigen Stimmen entfielen auf															
					Anzahl	%	Anzahl	%	CSU		GRÜNE		SPD		AfD		FREIE WÄHLER							
									4	5	6	7	8	9	10	11	12	13	14	15	16			

Noch: Oberfranken

474 Noch: Landkreis Forchheim

154	Neunkirchen a.Brand, M	6 359	4 472	70,3	8	0,2	4 464	1 786	40,0	991	22,2	466	10,4	288	6,5	272	6,1
156	Obertrubach	1 778	1 122	63,1	3	0,3	1 119	579	51,7	93	8,3	71	6,3	99	8,8	139	12,4
158	Pinzberg	1 566	1 050	67,0	1	0,1	1 049	484	46,1	148	14,1	63	6,0	75	7,1	144	13,7
160	Poxdorf	1 203	926	77,0	2	0,2	924	417	45,1	180	19,5	113	12,2	55	6,0	40	4,3
161	Pretzfeld, M	1 909	1 202	63,0	2	0,2	1 200	497	41,4	177	14,8	96	8,0	126	10,5	111	9,3
168	Unterleinleiter	960	564	58,8	–	–	564	294	52,1	62	11,0	40	7,1	47	8,3	36	6,4
171	Weilersbach	1 673	916	54,8	–	–	916	413	45,1	123	13,4	71	7,8	103	11,2	77	8,4
173	Weißenohe	877	567	64,7	1	0,2	566	196	34,6	121	21,4	71	12,5	58	10,2	39	6,9
175	Wiesenthau	1 301	930	71,5	4	0,4	926	407	44,0	168	18,1	66	7,1	92	9,9	87	9,4
176	Wiesenthal, M	1 985	1 225	61,7	5	0,4	1 220	547	44,8	159	13,0	84	6,9	105	8,6	118	9,7
	Zusammen	90 648	57 875	63,8	143	0,2	57 732	24 369	42,2	9 967	17,3	5 207	9,0	4 968	8,6	4 426	7,7

475 Landkreis Hof

112	Bad Steben, M	2 846	1 846	64,9	3	0,2	1 843	830	45,0	194	10,5	294	16,0	149	8,1	141	7,7
113	Berg	1 749	1 044	59,7	1	0,1	1 043	449	43,0	89	8,5	154	14,8	101	9,7	104	10,0
120	Döhlau	3 151	1 944	61,7	5	0,3	1 939	830	42,8	241	12,4	249	12,8	223	11,5	91	4,7
123	Feilitzsch	2 328	1 355	58,2	1	0,1	1 354	604	44,6	139	10,3	146	10,8	143	10,6	138	10,2
127	Gattendorf	860	507	59,0	1	0,2	506	234	46,2	58	11,5	65	12,8	42	8,3	30	5,9
128	Geroldsgrün	2 360	1 372	58,1	5	0,4	1 367	607	44,4	109	8,0	311	22,8	111	8,1	60	4,4
136	Helmbrechts, St	6 865	3 589	52,3	6	0,2	3 583	1 490	41,6	406	11,3	599	16,7	379	10,6	201	5,6
137	Issigau	850	519	61,1	1	0,2	518	229	44,2	58	11,2	77	14,9	48	9,3	52	10,0
141	Köditz	2 080	1 186	57,0	1	0,1	1 185	527	44,5	153	12,9	127	10,7	108	9,1	102	8,6
142	Konradsreuth	2 563	1 467	57,2	4	0,3	1 463	672	45,9	168	11,5	179	12,2	161	11,0	73	5,0
145	Leupoldsgrün	1 002	631	63,0	3	0,5	628	273	43,5	66	10,5	91	14,5	74	11,8	34	5,4
146	Lichtenberg, St	888	529	59,6	–	–	529	213	40,3	62	11,7	84	15,9	61	11,5	41	7,8
154	Münchberg, St	7 934	4 395	55,4	11	0,3	4 384	1 795	40,9	531	12,1	877	20,0	408	9,3	204	4,7
156	Naila, St	6 151	3 491	56,8	12	0,3	3 479	1 438	41,3	347	10,0	461	13,3	342	9,8	405	11,6
158	Oberkotzau, M	4 187	2 300	54,9	11	0,5	2 289	962	42,0	278	12,1	294	12,8	275	12,0	101	4,4
161	Regnitzlosau	1 906	1 261	66,2	2	0,2	1 259	574	45,6	160	12,7	109	8,7	128	10,2	140	11,1
162	Rehau, St	6 990	3 868	55,3	14	0,4	3 854	1 592	41,3	451	11,7	449	11,7	548	14,2	232	6,0
165	Schauenstein, St	1 590	870	54,7	2	0,2	868	355	40,9	84	9,7	130	15,0	112	12,9	67	7,7
168	Schwarzenbach a.d.Saale, St	5 510	3 251	59,0	18	0,6	3 233	1 314	40,6	406	12,6	504	15,6	307	9,5	221	6,8
169	Schwarzenbach a.Wald, St ...	3 729	2 008	53,8	8	0,4	2 000	979	49,0	142	7,1	370	18,5	190	9,5	80	4,0
171	Selbitz, St	3 447	1 854	53,8	2	0,1	1 852	776	41,9	177	9,6	346	18,7	153	8,3	152	8,2
174	Sparnneck, M	1 324	786	59,4	4	0,5	782	353	45,1	78	10,0	142	18,2	77	9,8	38	4,9
175	Stammbach, M	1 938	1 033	53,3	1	0,1	1 032	481	46,6	85	8,2	146	14,1	109	10,6	62	6,0
181	Töpen	859	539	62,7	2	0,4	537	278	51,8	50	9,3	64	11,9	37	6,9	42	7,8
182	Trogen	1 175	682	58,0	3	0,4	679	298	43,9	65	9,6	72	10,6	91	13,4	76	11,2
184	Weißdorf	951	573	60,3	1	0,2	572	260	45,5	71	12,4	79	13,8	49	8,6	35	6,1
189	Zell im Fichtelgebirge, M	1 646	851	51,7	2	0,2	849	377	44,4	73	8,6	121	14,3	102	12,0	54	6,4
	Zusammen	76 879	43 751	56,9	124	0,3	43 627	18 790	43,1	4 741	10,9	6 540	15,0	4 528	10,4	2 976	6,8

476 Landkreis Kronach

145	Kronach, St	13 637	7 595	55,7	25	0,3	7 570	3 482	46,0	949	12,5	1 000	13,2	667	8,8	403	5,3
146	Küps, M	6 234	3 244	52,0	16	0,5	3 228	1 314	40,7	327	10,1	589	18,2	311	9,6	204	6,3
152	Ludwigsstadt, St	2 674	1 543	57,7	5	0,3	1 538	673	43,8	110	7,2	359	23,3	140	9,1	68	4,4
154	Mitwitz, M	2 175	1 295	59,5	7	0,5	1 288	499	38,7	202	15,7	232	18,0	89	6,9	90	7,0
159	Nordhalben, M	1 381	840	60,8	8	1,0	832	359	43,1	69	8,3	135	16,2	84	10,1	67	8,1
164	Pressig, M	3 262	1 847	56,6	4	0,2	1 843	1 029	55,8	134	7,3	193	10,5	219	11,9	107	5,8
166	Reichenbach	574	320	55,7	–	–	320	119	37,2	23	7,2	92	28,8	42	13,1	11	3,4
171	Schneckenlohe	877	486	55,4	–	–	486	229	47,1	44	9,1	77	15,8	37	7,6	26	5,3
175	Steinbach a.Wald	2 493	1 493	59,9	6	0,4	1 487	828	55,7	83	5,6	249	16,7	119	8,0	62	4,2
177	Steinwiesen, M	2 905	1 798	61,9	7	0,4	1 791	1 029	57,5	159	8,9	179	10,0	188	10,5	60	3,4
178	Stockheim	4 139	2 425	58,6	12	0,5	2 413	1 157	47,9	211	8,7	302	12,5	218	9,0	247	10,2
179	Tettau, M	1 614	946	58,6	3	0,3	943	346	36,7	86	9,1	276	29,3	77	8,2	45	4,8
180	Teuschnitz, St	1 706	916	53,7	3	0,3	913	468	51,3	61	6,7	123	13,5	105	11,5	41	4,5
182	Tschirn	432	270	62,5	2	0,7	268	142	53,0	19	7,1	28	10,4	48	17,9	14	5,2
183	Marktrodach, M	3 113	1 771	56,9	3	0,2	1 768	740	41,9	251	14,2	293	16,6	155	8,8	92	5,2
184	Wallenfels, St	2 291	1 255	54,8	9	0,7	1 246	724	58,1	90	7,2	121	9,7	108	8,7	68	5,5
185	Weißbrunn	2 395	1 347	56,2	3	0,2	1 344	568	42,3	166	12,4	235	17,5	139	10,3	77	5,7
189	Wilhelmsthal	3 053	1 751	57,4	1	0,1	1 750	1 063	60,7	129	7,4	161	9,2	150	8,6	92	5,3
	Zusammen	54 955	31 142	56,7	114	0,4	31 028	14 769	47,6	3 113	10,0	4 644	15,0	2 896	9,3	1 774	5,7

Regierungsbezirken, Kreisen und Gemeinden

Von den gültigen Stimmen entfielen auf																Schl. Nr.
Sonstige		davon														
		FDP	DIE LINKE	ÖDP	BP	PIRA-TEN	Tier-schutz-partei	NPD	Die PARTEI	FAMILIE	Volks-abstim-mung	DKP	MLPD	SGP	TIER-SCHUTZ hier!	
Anzahl	%	Anzahl														
17	18	19	20	21	22	23	24	25	26	27	28	29	30	31	32	

Noch: Oberfranken

474

661	14,8	147	92	134	14	12	38	6	78	12	5	-	1	-	5	154
138	12,3	36	12	18	9	10	13	2	15	3	-	-	-	-	3	156
135	12,9	32	18	17	9	2	6	1	20	1	-	-	-	-	2	158
119	12,9	28	17	16	5	4	11	-	16	5	1	-	-	-	-	160
193	16,1	37	35	27	3	4	16	-	26	3	3	-	-	-	2	161
85	15,1	13	6	18	5	3	7	4	6	3	-	-	-	1	1	168
129	14,1	24	18	15	2	3	16	-	11	4	-	-	-	-	5	171
81	14,3	18	7	10	1	2	8	1	7	5	2	-	-	-	1	173
106	11,4	27	16	22	6	5	8	2	5	4	-	-	-	-	-	175
207	17,0	38	27	30	8	5	21	3	33	3	-	-	2	-	1	176
8 795	15,2	1 818	1 252	1 359	286	306	644	98	1 067	257	63	12	11	12	120	

475

235	12,8	38	41	40	10	5	19	3	33	5	1	1	-	-	3	112
146	14,0	26	17	9	2	3	17	3	25	7	1	-	-	-	3	113
305	15,7	73	38	18	12	10	27	2	39	8	1	-	2	-	2	120
184	13,6	37	20	20	6	6	18	8	26	9	1	1	-	-	2	123
77	15,2	22	14	7	2	3	7	-	7	2	1	-	-	-	3	127
169	12,4	17	23	18	3	6	17	3	33	6	2	-	-	-	1	128
508	14,2	114	57	45	14	14	61	10	70	15	3	-	-	1	15	136
54	10,4	11	8	9	3	-	7	-	6	1	-	-	-	-	1	137
168	14,2	23	21	17	10	8	17	5	10	5	1	-	-	-	3	141
210	14,4	54	23	19	6	7	25	2	25	7	-	-	-	-	7	142
90	14,3	16	9	8	5	5	9	-	10	3	1	-	-	-	-	145
68	12,9	13	13	1	1	4	8	-	13	3	-	-	-	-	-	146
569	13,0	99	109	50	11	21	49	10	71	19	5	2	1	-	7	154
486	14,0	84	73	43	16	20	46	5	92	10	6	3	-	1	5	156
379	16,6	66	41	68	15	14	38	3	41	9	4	-	1	-	9	158
148	11,8	39	17	11	3	5	18	1	18	11	4	-	-	-	2	161
582	15,1	131	91	49	22	15	44	4	77	13	10	-	1	-	6	162
120	13,8	24	17	8	6	2	14	2	12	2	-	2	1	-	1	165
481	14,9	74	81	57	13	18	39	4	76	20	6	-	1	-	4	168
239	12,0	47	26	22	3	8	29	8	43	4	1	1	-	-	7	169
248	13,4	51	32	19	11	8	17	1	43	8	-	-	-	-	2	171
94	12,0	4	15	11	7	1	8	6	13	4	-	-	-	-	2	174
149	14,4	22	24	20	11	5	12	2	17	3	-	-	-	-	2	175
66	12,3	11	11	7	2	1	10	-	12	-	-	-	-	-	3	181
77	11,3	15	6	5	-	6	9	3	6	2	1	1	-	-	5	182
78	13,6	11	15	12	9	1	6	1	9	2	-	-	-	-	3	184
122	14,4	22	18	12	4	5	12	1	15	3	-	-	1	-	1	189
6 052	13,9	1 144	860	605	207	201	583	87	842	181	48	11	8	2	99	

476

1 069	14,1	188	175	132	20	41	130	28	118	21	5	-	3	1	21	145
483	15,0	81	83	66	9	16	54	9	45	16	2	-	6	1	8	146
188	12,2	43	25	14	6	4	18	1	36	4	4	1	-	-	3	152
176	13,7	37	30	20	12	3	17	1	16	9	-	-	1	-	5	154
118	14,2	12	22	4	4	2	24	-	20	5	2	-	-	-	2	159
161	8,7	40	21	20	6	3	10	7	19	4	-	2	-	-	4	164
33	10,3	5	6	4	-	2	5	-	6	1	-	-	-	-	-	166
73	15,0	17	12	3	-	3	13	2	6	3	1	-	-	-	-	171
146	9,8	35	17	5	6	9	17	1	16	5	1	2	-	-	4	175
176	9,8	25	27	21	4	8	34	3	13	10	1	2	1	-	3	177
278	11,5	45	41	37	12	3	38	3	28	16	3	-	-	-	8	178
113	12,0	24	19	7	2	2	17	1	7	6	-	-	-	-	2	179
115	12,6	17	26	7	5	2	21	6	7	2	-	-	-	-	3	180
17	6,3	10	-	1	-	-	2	1	2	-	-	-	-	-	-	182
237	13,4	32	26	33	2	9	42	7	29	6	1	-	-	-	1	183
135	10,8	19	16	14	8	2	15	10	16	6	-	-	-	-	2	184
159	11,8	22	35	9	5	9	17	3	22	6	1	-	-	-	3	185
155	8,9	28	22	16	7	4	15	8	17	6	-	-	-	-	3	189
3 832	12,4	680	603	413	108	122	489	91	423	126	21	7	11	2	72	

Noch: 1. Ergebnisse der Europawahl 2019 nach

Schl. Nr.	Von den gültigen Stimmen entfielen auf																
	davon																
	Tier-schutz-allianz	Bündnis C	BIG	BGE	DIE DIREKTE!	DIEM25	Ill. Weg	Die Grauen	DIE RECHTE	DIE VIO-LETTEN	LIEBE	DIE FRAUEN	Graue Panther	LKR	MENSCH-LICHE WELT	NL	
	33	34	35	36	37	38	39	40	41	42	43	44	45	46	47	48	

Noch: Oberfranken

474 Noch: Landkreis Forchheim

154	3	5	3	3	1	11	-	5	1	3	1	4	6	9	3	-
156	-	1	-	-	4	-	-	1	1	1	-	-	1	-	-	-
158	2	1	-	1	-	3	-	2	-	-	2	4	2	-	1	1
160	1	-	-	1	1	1	2	-	-	-	-	2	2	-	-	1
161	4	3	-	-	5	4	-	3	-	-	2	2	-	-	-	-
168	1	3	-	1	-	1	-	-	-	1	1	1	-	-	-	1
171	6	2	-	1	-	2	2	5	-	2	-	1	2	-	-	-
173	2	1	-	1	-	3	-	1	2	-	-	2	-	-	-	-
175	2	1	-	-	-	-	2	1	-	-	-	-	-	1	-	-
176	1	4	-	2	1	-	-	2	1	-	1	1	2	5	-	2
	76	132	19	31	25	121	35	94	22	35	33	54	76	57	37	18

475 Landkreis Hof

112	2	6	-	1	3	4	-	4	-	1	1	2	3	-	-	-
113	1	12	-	-	1	-	-	-	-	-	3	-	2	1	-	-
120	5	28	-	3	-	2	-	4	-	-	2	1	1	1	4	-
123	3	5	-	-	-	1	2	2	1	4	-	-	-	1	-	-
127	2	2	1	-	-	-	-	-	-	-	-	-	-	-	1	1
128	8	9	-	-	2	1	2	1	-	-	1	-	3	-	1	-
136	10	4	-	8	2	3	2	3	3	4	2	1	5	1	4	1
137	-	1	-	-	-	-	-	-	-	-	1	-	1	1	1	-
141	3	16	-	-	-	-	1	4	-	-	-	2	4	2	6	-
142	1	8	-	1	1	1	-	1	2	3	1	1	3	2	2	1
145	-	5	-	2	-	-	-	3	1	-	-	-	3	1	1	-
146	1	5	1	-	-	-	-	1	-	1	-	-	-	-	-	-
154	12	7	4	2	5	13	-	5	1	2	3	8	4	5	1	1
156	2	24	2	2	-	4	-	2	4	5	4	-	3	2	-	2
158	9	21	2	6	1	1	1	5	1	-	-	3	5	2	1	-
161	1	-	-	-	1	1	1	1	-	-	2	2	2	-	-	-
162	18	12	10	6	1	4	2	6	2	1	5	2	7	3	3	5
165	1	6	-	-	-	3	1	2	-	2	1	1	2	3	-	-
168	10	8	6	4	-	4	2	4	-	2	1	3	9	6	3	-
169	1	17	-	2	-	1	3	1	-	-	-	2	1	4	1	-
171	2	27	1	-	1	3	-	2	-	2	1	-	3	-	1	-
174	-	5	-	1	-	3	1	3	-	-	-	2	-	-	-	-
175	2	3	-	1	-	-	3	2	-	-	-	-	-	-	3	1
181	-	1	-	-	1	-	3	-	1	-	-	-	1	-	1	-
182	1	2	1	-	-	1	3	1	1	-	1	2	-	1	-	-
184	-	1	-	-	-	1	-	-	-	-	1	-	1	-	-	1
189	5	11	-	1	-	4	1	2	-	1	-	-	1	1	1	-
	100	246	28	40	19	55	28	59	17	28	31	32	62	39	35	13

476 Landkreis Kronach

145	18	8	1	7	2	18	10	9	3	3	6	10	7	9	8	-
146	4	8	1	1	4	7	2	2	1	8	3	4	4	-	3	1
152	2	9	1	1	-	-	1	5	-	-	-	3	-	1	-	-
154	4	2	3	1	-	2	-	2	-	-	-	2	-	1	1	-
159	1	-	-	-	2	1	-	-	-	1	1	-	-	1	2	-
164	4	3	-	-	2	-	1	-	-	1	4	1	-	1	-	-
166	2	-	1	-	-	-	-	1	-	-	-	-	-	-	-	-
171	-	-	-	1	-	-	-	2	1	1	-	1	-	-	-	-
175	-	2	4	1	-	1	-	1	1	3	1	1	2	-	2	-
177	2	3	1	-	1	1	1	2	1	2	1	1	-	-	-	-
178	3	1	1	2	3	5	5	2	1	3	2	3	2	-	-	-
179	3	3	1	-	-	2	-	4	-	1	1	1	2	-	1	-
180	2	-	2	1	1	2	1	-	-	-	1	2	-	-	1	-
182	-	-	-	-	-	-	-	-	-	-	-	-	-	-	-	-
183	5	6	-	3	1	-	2	4	-	-	2	-	2	3	-	-
184	3	1	-	2	-	2	-	1	1	1	1	1	2	-	3	-
185	3	2	1	1	-	-	1	-	2	-	1	1	3	-	2	-
189	-	1	-	-	-	4	-	3	-	2	2	2	1	-	-	-
	56	49	17	21	16	45	24	38	11	26	26	33	25	16	23	1

Regierungsbezirken, Kreisen und Gemeinden

ÖkoLinX	Die Humanisten	PARTEI FÜR DIE TIERE	Gesundheitsforschung	Volt	Schl. Nr.
Anzahl					
49	50	51	52	53	

Noch: Oberfranken

					474
3	15	11	10	20	154
-	4	2	-	2	156
-	1	1	1	5	158
-	2	1	1	3	160
-	-	4	4	6	161
1	2	1	2	2	168
-	2	4	-	2	171
-	1	1	1	4	173
-	-	-	1	3	175
2	-	4	4	4	176
24	104	107	74	316	

					475
-	1	4	2	2	112
1	2	4	2	4	113
-	2	10	2	8	120
-	1	3	1	6	123
-	-	2	-	1	127
-	-	3	3	6	128
-	7	14	6	9	136
-	1	-	-	2	137
-	-	2	3	5	141
1	2	2	2	-	142
-	1	3	4	-	145
-	-	-	2	1	146
2	8	9	13	10	154
-	3	4	4	15	156
-	2	3	1	6	158
-	2	1	3	2	161
1	4	6	5	16	162
-	2	3	-	2	165
3	2	8	4	9	168
-	1	4	1	1	169
-	-	4	6	3	171
1	1	2	3	1	174
3	1	4	5	2	175
-	-	-	1	-	181
-	1	2	-	1	182
-	1	1	1	1	184
-	-	-	-	-	189
12	45	98	74	113	

					476
3	2	32	9	21	145
1	1	11	7	14	146
-	-	2	1	3	152
-	2	1	-	4	154
-	-	8	1	3	159
1	1	2	1	3	164
-	-	-	-	-	166
-	-	1	3	3	171
-	-	5	-	4	175
-	1	3	2	2	177
-	1	2	2	6	178
-	-	3	1	3	179
-	1	2	2	1	180
-	-	-	1	-	182
-	1	16	1	3	183
1	1	6	1	-	184
-	1	5	-	4	185
-	2	5	-	7	189
6	14	104	32	81	

Noch: 1. Ergebnisse der Europawahl 2019 nach

Schl. Nr.	Gebiet	Wahlberechtigte	Wähler	Wahlbeteiligung in %	Ungültige Stimmen		Gültige Stimmen		Von den gültigen Stimmen entfielen auf									
									CSU		GRÜNE		SPD		AfD		FREIE WÄHLER	
					Anzahl	%	Anzahl	%	Anzahl	%	Anzahl	%	Anzahl	%	Anzahl	%	Anzahl	%
1	2	3	4	5	6	7	8	9	10	11	12	13	14	15	16			

Noch: Oberfranken

477 Landkreis Kulmbach

117	Grafengehaig, M	745	418	56,1	—	—	418	175	41,9	48	11,5	38	9,1	50	12,0	48	11,5
118	Guttenberg	428	263	61,4	—	—	263	117	44,5	27	10,3	45	17,1	27	10,3	21	8,0
119	Harsdorf	807	539	66,8	—	—	539	217	40,3	84	15,6	63	11,7	41	7,6	49	9,1
121	Himmelkron	2 877	1 872	65,1	21	1	1 851	822	44,4	233	12,6	219	11,8	159	8,6	133	7,2
124	Kasendorf, M	1 968	1 158	58,8	3	0,3	1 155	490	42,4	159	13,8	98	8,5	118	10,2	100	8,7
127	Ködnitz	1 306	843	64,5	6	0,7	837	353	42,2	101	12,1	96	11,5	102	12,2	90	10,8
128	Kulmbach, GKSt	21 090	11 740	55,7	35	0,3	11 705	4 614	39,4	1 967	16,8	1 718	14,7	1 053	9,0	529	4,5
129	Kupferberg, St	879	492	56,0	1	0,2	491	220	44,8	38	7,7	66	13,4	74	15,1	34	6,9
135	Ludwigschorgast, M	808	537	66,5	—	—	537	241	44,9	60	11,2	109	20,3	37	6,9	26	4,8
136	Mainleus, M	5 130	2 924	57,0	8	0,3	2 916	1 252	42,9	426	14,6	330	11,3	284	9,7	207	7,1
138	Marktleugast, M	2 641	1 317	49,9	1	0,1	1 316	674	51,2	97	7,4	134	10,2	162	12,3	127	9,7
139	Marktschorgast, M	1 160	642	55,3	2	0,3	640	232	36,3	59	9,2	129	20,2	64	10,0	74	11,6
142	Neudrossenfeld	3 084	1 906	61,8	5	0,3	1 901	786	41,3	343	18,0	223	11,7	141	7,4	144	7,6
143	Neuenmarkt	2 377	1 370	57,6	6	0,4	1 364	511	37,5	193	14,1	236	17,3	123	9,0	105	7,7
148	Presseck, M	1 513	804	53,1	2	0,2	802	345	43,0	63	7,9	126	15,7	94	11,7	76	9,5
151	Rugendorf	811	464	57,2	2	0,4	462	234	50,6	51	11,0	42	9,1	45	9,7	36	7,8
156	Stadtsteinach, St	2 573	1 410	54,8	6	0,4	1 404	689	49,1	143	10,2	132	9,4	175	12,5	105	7,5
157	Thurnau, M	3 385	2 117	62,5	1	—	2 116	1 000	47,3	314	14,8	233	11,0	165	7,8	144	6,8
158	Tregast	1 330	852	64,1	3	0,4	849	348	41,0	130	15,3	116	13,7	79	9,3	63	7,4
159	Untersteinach	1 520	887	58,4	2	0,2	885	343	38,8	100	11,3	161	18,2	97	11,0	72	8,1
163	Wirsberg, M	1 532	763	49,8	—	—	763	281	36,8	99	13,0	115	15,1	91	11,9	82	10,7
164	Wonsees, M	936	509	54,4	1	0,2	508	273	53,7	52	10,2	34	6,7	37	7,3	44	8,7
	Zusammen	58 900	33 827	57,4	105	0,3	33 722	14 217	42,2	4 787	14,2	4 463	13,2	3 218	9,5	2 309	6,8

478 Landkreis Lichtenfels

111	Altenkunstadt	4 354	2 378	54,6	6	0,3	2 372	1 107	46,7	256	10,8	258	10,9	236	9,9	156	6,6
116	Burgkunstadt, St	5 196	2 908	56,0	4	0,1	2 904	1 328	45,7	373	12,8	304	10,5	229	7,9	175	6,0
120	Ebensfeld, M	4 556	2 927	64,2	16	0,5	2 911	1 426	49,0	318	10,9	181	6,2	327	11,2	282	9,7
127	Hochstadt a.Main	1 335	854	64,0	3	0,4	851	423	49,7	71	8,3	69	8,1	96	11,3	84	9,9
139	Lichtenfels, St	15 858	8 790	55,4	37	0,4	8 753	3 879	44,3	1 297	14,8	972	11,1	950	10,9	396	4,5
143	Marktgraitz, M	960	522	54,4	4	0,8	518	260	50,2	59	11,4	46	8,9	50	9,7	26	5,0
144	Marktzeuln, M	1 223	716	58,5	5	0,7	711	305	42,9	96	13,5	88	12,4	64	9,0	54	7,6
145	Michelau i.OFr.	5 186	2 946	56,8	13	0,4	2 933	1 247	42,5	343	11,7	417	14,2	319	10,9	120	4,1
155	Redwitz a.d.Rodach	2 647	1 437	54,3	1	0,1	1 436	625	43,5	166	11,6	227	15,8	146	10,2	79	5,5
165	Bad Staffelstein, St	8 638	5 337	61,8	14	0,3	5 323	2 750	51,7	696	13,1	397	7,5	434	8,2	359	6,7
176	Weismain, St	3 746	2 184	58,3	5	0,2	2 179	1 314	60,3	184	8,4	131	6,0	211	9,7	104	4,8
	Zusammen	53 699	30 999	57,7	108	0,3	30 891	14 664	47,5	3 859	12,5	3 090	10,0	3 062	9,9	1 835	5,9

479 Landkreis Wunsiedel i.Fichtelgebirge

111	Bad Alexandersbad	781	441	56,5	3	0,7	438	208	47,5	57	13,0	42	9,6	42	9,6	21	4,8
112	Arzberg, St	4 152	2 180	52,5	14	0,6	2 166	875	40,4	221	10,2	376	17,4	253	11,7	129	6,0
126	Höchstädt i.Fichtelgebirge	914	591	64,7	3	0,5	588	208	35,4	78	13,3	102	17,3	57	9,7	62	10,5
127	Hohenberg a.d.Eger, St	1 128	665	59,0	3	0,5	662	259	39,1	55	8,3	161	24,3	68	10,3	34	5,1
129	Kirchenlamitz, St	2 637	1 552	58,9	7	0,5	1 545	686	44,4	120	7,8	275	17,8	161	10,4	93	6,0
135	Marktleuthen, St	2 534	1 461	57,7	7	0,5	1 454	585	40,2	151	10,4	250	17,2	147	10,1	117	8,0
136	Marktredwitz, GKSt	13 179	6 798	51,6	34	0,5	6 764	2 868	42,4	832	12,3	933	13,8	787	11,6	324	4,8
138	Nagel	1 437	847	58,9	5	0,6	842	441	52,4	81	9,6	50	5,9	116	13,8	51	6,1
145	Röslau	1 628	968	59,5	1	0,1	967	363	37,5	91	9,4	180	18,6	97	10,0	102	10,5
147	Schirmding, M	887	484	54,6	4	0,8	480	240	50,0	27	5,6	86	17,9	64	13,3	11	2,3
150	Schönwald, St	2 552	1 501	58,8	7	0,5	1 494	599	40,1	143	9,6	326	21,8	143	9,6	77	5,2
152	Selb, GKSt	12 004	6 430	53,6	25	0,4	6 405	2 626	41,0	738	11,5	942	14,7	665	10,4	406	6,3
158	Thiersheim, M	1 512	920	60,8	4	0,4	916	388	42,4	92	10,0	156	17,0	59	6,4	100	10,9
159	Thierstein, M	953	556	58,3	5	0,9	551	195	35,4	75	13,6	78	14,2	59	10,7	61	11,1
161	Tröstau	1 923	1 050	54,6	5	0,5	1 045	393	37,6	102	9,8	177	16,9	158	15,1	58	5,6
166	Weißensstadt, St	2 618	1 409	53,8	4	0,3	1 405	607	43,2	175	12,5	231	16,4	124	8,8	84	6,0
169	Wunsiedel, St	7 194	3 816	53,0	9	0,2	3 807	1 626	42,7	493	12,9	504	13,2	428	11,2	144	3,8
	Zusammen	58 033	31 669	54,6	140	0,4	31 529	13 167	41,8	3 531	11,2	4 869	15,4	3 428	10,9	1 874	5,9
	Landkreise zusammen	663 563	390 086	58,8	1 158	0,3	388 928	171 263	44,0	51 966	13,4	45 862	11,8	37 857	9,7	25 873	6,7

Regierungsbezirken, Kreisen und Gemeinden

Sonstige		Von den gültigen Stimmen entfielen auf														Schl. Nr.
		davon														
		FDP	DIE LINKE	ÖDP	BP	PIRA-TEN	Tier-schutz-partei	NPD	Die PARTEI	FAMILIE	Volks-abstim-mung	DKP	MLPD	SGP	TIER-SCHUTZ hier!	
Anzahl	%	Anzahl														
17	18	19	20	21	22	23	24	25	26	27	28	29	30	31	32	
Noch: Oberfranken																
477																
59	14,1	11	9	3	4	2	9	—	8	1	—	—	—	—	2	117
26	9,9	2	4	5	1	2	5	—	4	—	1	—	—	—	1	118
85	15,8	9	4	24	—	5	11	1	7	6	—	—	—	—	4	119
285	15,4	63	37	43	13	9	21	8	37	10	4	—	—	—	2	121
190	16,5	43	21	32	4	6	10	3	26	6	1	—	—	—	—	124
95	11,4	17	15	15	5	1	8	1	12	2	2	—	1	—	1	127
1 824	15,6	361	299	250	48	55	146	29	254	39	13	1	1	—	24	128
59	12,0	13	7	5	1	3	14	1	6	—	—	—	1	—	2	129
64	11,9	19	4	7	3	1	4	1	8	3	—	—	—	—	3	135
417	14,3	57	57	100	17	5	37	6	52	14	6	—	—	—	5	136
122	9,3	13	16	9	8	5	23	5	12	2	—	—	—	—	4	138
82	12,8	8	20	6	4	1	6	—	14	—	1	—	—	—	—	139
264	13,9	68	27	43	9	9	17	—	34	6	1	—	—	—	9	142
196	14,4	36	33	34	8	9	15	1	33	6	—	—	—	—	2	143
98	12,2	13	13	19	3	—	12	3	9	6	1	—	—	—	1	148
54	11,7	6	6	8	2	—	7	1	6	2	1	—	—	—	—	151
160	11,4	24	22	28	4	2	15	4	25	3	—	—	—	—	2	156
260	12,3	58	32	46	14	3	24	4	34	3	4	—	—	—	1	157
113	13,3	28	20	28	2	5	8	1	12	—	—	—	—	—	—	158
112	12,7	23	9	7	4	4	18	3	17	3	1	—	—	—	2	159
95	12,5	6	14	14	10	2	11	4	13	2	—	—	—	—	1	163
68	13,4	16	6	6	4	2	5	1	4	5	1	1	—	—	1	164
4 728	14,0	894	675	732	168	131	426	77	627	119	37	2	3	—	67	
478																
359	15,1	78	50	63	16	6	30	8	47	10	5	—	—	—	4	111
495	17,0	78	63	134	15	12	48	6	58	13	3	—	—	—	8	116
377	13,0	75	48	45	25	19	24	5	55	14	4	—	1	—	4	120
108	12,7	19	21	12	6	5	8	2	13	5	—	—	—	—	1	127
1 259	14,4	203	171	166	44	42	149	26	202	38	5	1	2	—	22	139
77	14,9	12	6	7	2	3	7	2	13	—	3	—	—	—	2	143
104	14,6	15	16	18	2	2	13	2	9	3	1	—	—	—	1	144
487	16,6	78	73	60	28	12	41	12	80	25	3	1	—	—	4	145
193	13,4	24	32	34	10	2	18	4	21	6	—	1	—	—	1	155
687	12,9	111	73	94	34	17	61	17	116	23	12	—	1	—	9	165
235	10,8	52	20	40	10	7	15	5	25	15	2	—	—	—	6	176
4 381	14,2	745	573	673	192	127	414	89	639	152	38	3	4	—	62	
479																
68	15,5	8	7	11	8	2	4	—	10	3	2	—	—	—	1	111
312	14,4	54	39	22	20	10	33	6	54	11	2	1	—	—	6	112
81	13,8	15	6	9	7	5	9	4	11	2	1	1	—	—	—	126
85	12,8	11	4	9	4	1	15	5	9	5	1	—	1	—	—	127
210	13,6	23	35	19	11	6	23	6	29	15	3	1	—	—	5	129
204	14,0	30	30	31	13	6	26	1	14	10	2	1	—	—	4	135
1 020	15,1	159	179	75	57	26	103	13	139	42	12	1	2	1	25	136
103	12,2	13	16	10	9	2	16	6	21	3	1	—	—	—	1	138
134	13,9	19	19	13	6	2	15	1	21	10	1	—	—	—	1	145
52	10,8	12	7	1	6	1	4	2	3	4	1	—	—	—	2	147
206	13,8	35	24	19	18	8	27	3	17	6	4	—	—	—	2	150
1 028	16,0	211	149	60	52	28	143	10	118	21	17	1	1	1	34	152
121	13,2	27	16	16	6	1	12	1	20	2	1	—	—	—	5	158
83	15,1	10	14	13	—	3	12	—	7	1	—	—	1	—	7	159
157	15,0	26	23	14	12	3	16	7	21	7	—	—	—	—	5	161
184	13,1	34	19	26	13	5	21	2	19	3	1	1	—	—	3	166
612	16,1	102	103	72	18	17	79	17	76	17	6	—	2	—	12	169
4 660	14,8	789	690	420	260	126	558	84	589	162	55	7	7	2	113	
56 107	14,4	10 737	7 689	7 767	2 336	1 784	5 002	898	7 113	1 822	465	75	105	24	881	

Noch: 1. Ergebnisse der Europawahl 2019 nach

Schl. Nr.	Von den gültigen Stimmen entfielen auf																
	davon																
	Tier-schutz-allianz	Bündnis C	BIG	BGE	DIE DIREKTE!	DIEM25	Ill. Weg	Die Grauen	DIE RECHTE	DIE VIO-LETTEN	LIEBE	DIE FRAUEN	Graue Panther	LKR	MENSCH-LICHE WELT	NL	
	33	34	35	36	37	38	39	40	41	42	43	44	45	46	47	48	

Noch: Oberfranken

477 Landkreis Kulmbach

117	2	-	1	-	-	-	-	-	-	-	-	2	2	-	1	-
118	-	-	-	-	-	-	-	-	-	1	-	-	-	-	-	-
119	3	1	-	1	-	-	-	1	-	-	-	1	2	1	-	1
121	1	2	-	1	1	2	-	-	1	-	4	2	3	-	-	-
124	3	3	-	1	-	8	-	1	1	1	-	3	3	-	1	-
127	1	3	-	2	-	-	-	-	-	-	-	1	-	-	-	-
128	22	34	13	10	4	29	5	12	4	15	5	15	15	11	10	7
129	-	2	-	-	-	-	-	-	1	-	-	-	-	-	-	-
135	1	-	-	-	-	-	1	3	-	1	-	1	-	-	-	1
136	9	2	-	-	4	4	6	3	1	2	1	1	3	-	-	1
138	3	2	-	-	-	3	-	3	-	-	-	1	4	2	-	-
139	1	-	-	2	1	1	3	-	-	-	1	-	3	-	4	-
142	2	8	-	2	-	2	-	3	-	1	-	2	-	3	2	-
143	1	3	-	1	1	-	-	1	-	-	1	1	-	-	-	-
148	1	1	-	2	1	2	-	2	1	2	1	-	1	1	1	-
151	3	4	-	1	-	-	-	-	1	1	-	-	-	-	1	-
156	-	7	1	-	-	3	-	5	1	1	-	1	2	2	1	-
157	4	1	-	2	2	4	1	2	-	1	2	3	3	-	-	-
158	-	1	-	-	-	3	-	1	-	-	-	1	-	-	-	-
159	1	-	-	-	-	5	1	-	-	-	2	-	1	2	1	-
163	-	2	-	-	1	1	-	2	-	1	-	-	1	4	-	-
164	-	-	-	2	-	3	-	2	-	-	1	1	-	-	1	-
	58	76	15	27	15	70	17	41	10	28	18	36	43	26	23	10

478 Landkreis Lichtenfels

111	1	1	-	-	2	3	-	6	-	3	2	3	-	-	3	-
116	3	7	2	1	-	6	1	1	-	1	3	1	4	1	2	1
120	5	-	-	-	1	7	1	6	2	1	-	3	2	2	3	-
127	1	-	-	2	-	-	-	2	-	-	2	-	4	-	-	-
139	18	26	5	5	2	12	6	20	5	4	2	5	7	3	3	5
143	1	1	-	1	-	-	-	1	-	-	1	4	3	1	1	-
144	1	1	-	-	1	-	-	7	-	1	2	-	1	-	3	-
145	7	3	1	2	-	-	2	9	3	3	2	1	3	5	2	1
155	3	7	11	2	-	3	-	3	-	1	1	-	2	-	1	-
165	14	2	1	1	1	4	3	10	2	7	1	5	7	8	8	1
176	1	1	1	3	-	3	1	7	-	3	-	3	2	1	1	-
	55	49	21	17	7	38	14	72	12	24	16	25	35	21	27	8

479 Landkreis Wunsiedel i.Fichtelgebirge

111	1	-	-	-	-	-	-	2	1	-	2	-	1	-	-	-
112	4	6	-	-	1	8	2	2	3	-	3	3	3	1	2	-
126	-	-	-	1	-	3	1	-	-	-	-	-	3	-	-	-
127	-	-	-	2	-	-	4	3	-	1	-	3	2	1	-	-
129	5	4	-	2	1	-	1	3	-	-	-	1	3	-	2	-
135	4	-	-	1	-	1	-	-	1	1	-	3	1	-	2	2
136	23	7	8	5	2	12	4	12	-	8	4	4	11	7	3	2
138	2	-	-	-	-	-	-	-	-	-	-	-	-	-	1	-
145	1	1	-	1	-	3	-	2	1	2	2	1	2	-	1	1
147	1	-	-	-	-	1	-	1	1	-	-	1	-	-	-	1
150	1	4	4	3	1	4	-	-	-	3	2	-	3	2	-	-
152	14	11	16	3	3	13	4	11	2	5	6	8	9	3	9	3
158	-	-	1	-	-	2	-	-	-	-	-	-	2	-	3	-
159	1	2	-	-	-	-	-	-	-	-	1	-	1	-	1	-
161	2	-	-	-	-	-	-	2	1	1	-	-	4	1	1	-
166	2	-	-	2	1	2	2	-	-	-	2	5	1	3	3	1
169	9	9	-	3	-	6	3	3	3	6	2	3	5	3	2	-
	70	44	29	23	9	55	21	41	13	27	26	32	51	21	30	10
	654	791	218	275	214	632	266	615	168	275	262	390	482	315	301	105

Regierungsbezirken, Kreisen und Gemeinden

ÖkoLinX	Die Humanisten	PARTEI FÜR DIE TIERE	Gesundheitsforschung	Volt	Schl. Nr.
Anzahl					
49	50	51	52	53	

Noch: Oberfranken

477

–	–	2	–	–	117
–	–	–	–	–	118
–	1	2	–	–	119
1	5	6	5	4	121
2	1	2	4	4	124
–	1	–	1	6	127
7	11	21	22	32	128
–	–	3	–	–	129
–	–	2	–	1	135
2	–	9	4	9	136
–	1	2	2	2	138
–	–	3	–	3	139
1	3	3	2	7	142
–	2	2	–	6	143
–	–	1	1	–	148
–	–	3	–	1	151
–	–	3	2	2	156
1	1	2	1	7	157
–	1	1	–	1	158
–	–	3	4	1	159
3	–	1	1	1	163
–	–	3	2	1	164
17	27	74	51	88	

478

1	2	5	4	6	111
1	4	5	3	10	116
–	4	10	2	9	120
–	1	–	2	2	127
2	8	15	11	24	139
–	–	1	1	4	143
–	–	2	3	–	144
–	8	6	4	8	145
–	1	2	1	2	155
1	2	8	10	23	165
1	2	–	4	4	176
6	32	54	45	92	

479

1	–	1	–	3	111
–	2	5	5	4	112
–	–	1	1	1	126
–	1	–	–	3	127
–	5	3	1	3	129
1	3	7	4	5	135
1	14	19	14	26	136
–	–	–	1	1	138
–	1	1	2	4	145
–	1	1	–	1	147
–	–	3	4	9	150
4	7	17	11	23	152
–	–	1	2	3	158
–	2	2	3	2	159
–	3	4	1	1	161
1	2	3	3	4	166
3	5	9	5	12	169
11	46	77	57	105	
163	459	822	592	1 410	

Noch: 1. Ergebnisse der Europawahl 2019 nach

Schl. Nr.	Gebiet	Wahlbe- rechtigte	Wähler	Wahlbe- teiligung in %	Ungültige Stimmen		Gültige Stimmen		Von den gültigen Stimmen entfielen auf									
					Anzahl	%	Anzahl	%	CSU		GRÜNE		SPD		AfD		FREIE WÄHLER	
									4	5	6	7	8	9	10	11	12	13

Mittelfranken

Kreisfreie Städte

561	Ansbach	30 644	16 542	54,0	68	0,4	16 474	5 590	33,9	3 383	20,5	1 891	11,5	1 683	10,2	685	4,2
562	Erlangen	77 514	51 535	66,5	113	0,2	51 422	14 136	27,5	14 870	28,9	6 222	12,1	3 041	5,9	1 352	2,6
563	Fürth	86 896	49 124	56,5	172	0,4	48 952	13 687	28,0	12 144	24,8	6 914	14,1	4 348	8,9	1 280	2,6
564	Nürnberg	342 881	201 242	58,7	590	0,3	200 652	60 582	30,2	48 464	24,2	25 941	12,9	17 661	8,8	4 904	2,4
565	Schwabach	30 044	17 944	59,7	75	0,4	17 869	6 428	36,0	4 037	22,6	2 200	12,3	1 508	8,4	678	3,8
	Kreisfreie Städte zusammen	567 979	336 387	59,2	1 018	0,3	335 369	100 423	29,9	82 898	24,7	43 168	12,9	28 241	8,4	8 899	2,7

571 Landkreis Ansbach

111	Adelshofen	752	506	67,3	–	–	506	270	53,4	39	7,7	46	9,1	51	10,1	38	7,5
113	Arberg, M	1 789	1 006	56,2	1	0,1	1 005	550	54,7	124	12,3	46	4,6	85	8,5	65	6,5
114	Aurach	2 347	1 447	61,7	4	0,3	1 443	687	47,6	208	14,4	75	5,2	133	9,2	105	7,3
115	Bechhofen, M	4 738	2 465	52,0	1	–	2 464	1 140	46,3	324	13,1	198	8,0	214	8,7	199	8,1
122	Bruckberg	1 030	505	49,0	3	0,6	502	192	38,2	93	18,5	54	10,8	48	9,6	22	4,4
125	Buch a.Wald	791	536	67,8	3	0,6	533	251	47,1	67	12,6	39	7,3	33	6,2	35	6,6
127	Burgoberbach	2 706	1 658	61,3	6	0,4	1 652	716	43,3	284	17,2	143	8,7	166	10,0	87	5,3
128	Burk	864	526	60,9	1	0,2	525	249	47,4	44	8,4	41	7,8	48	9,1	43	8,2
130	Colmberg, M	1 661	1 071	64,5	2	0,2	1 069	468	43,8	163	15,2	82	7,7	77	7,2	91	8,5
132	Dentlein a.Forst, M	1 877	1 008	53,7	2	0,2	1 006	464	46,1	118	11,7	90	8,9	135	13,4	58	5,8
134	Diebach	896	471	52,6	4	0,8	467	193	41,3	66	14,1	46	9,9	38	8,1	28	6,0
135	Dietenhofen, M	4 164	2 550	61,2	9	0,4	2 541	1 085	42,7	377	14,8	205	8,1	235	9,2	206	8,1
136	Dinkelsbühl, GKSt	9 226	5 408	58,6	13	0,2	5 395	2 293	42,5	1 048	19,4	574	10,6	409	7,6	264	4,9
137	Dombühl, M	1 182	567	48,0	2	0,4	565	243	43,0	104	18,4	45	8,0	57	10,1	36	6,4
139	Dürnwangen, M	1 985	1 174	59,1	–	–	1 174	570	48,6	157	13,4	120	10,2	94	8,0	71	6,0
141	Ehingen	1 541	990	64,2	7	0,7	983	516	52,5	131	13,3	62	6,3	63	6,4	65	6,6
145	Feuchtwangen, St	9 134	5 097	55,8	11	0,2	5 086	2 246	44,2	861	16,9	451	8,9	439	8,6	302	5,9
146	Flachsbühl, M	1 916	1 169	61,0	6	0,5	1 163	470	40,4	163	14,0	88	7,6	123	10,6	155	13,3
152	Gebstättel	1 377	871	63,3	1	0,1	870	358	41,1	153	17,6	93	10,7	59	6,8	47	5,4
154	Gerolfingen	792	466	58,8	–	–	466	253	54,3	72	15,5	30	6,4	30	6,4	23	4,9
155	Geslau	1 060	690	65,1	1	0,1	689	357	51,8	74	10,7	42	6,1	53	7,7	52	7,5
165	Heilsbronn, St	6 958	4 256	61,2	14	0,3	4 242	1 590	37,5	867	20,4	422	9,9	363	8,6	257	6,1
166	Herrieden, St	6 163	3 758	61,0	12	0,3	3 746	1 775	47,4	638	17,0	268	7,2	286	7,6	287	7,7
169	Insingen	869	580	66,7	2	0,3	578	258	44,6	88	15,2	41	7,1	53	9,2	31	5,4
170	Langfurth	1 658	1 002	60,4	1	0,1	1 001	490	49,0	129	12,9	95	9,5	68	6,8	86	8,6
171	Lehrberg, M	2 327	1 381	59,3	1	0,1	1 380	569	41,2	219	15,9	112	8,1	123	8,9	119	8,6
174	Leutershausen, St	4 348	2 609	60,0	10	0,4	2 599	1 073	41,3	452	17,4	202	7,8	195	7,5	157	6,0
175	Lichtenau, M	3 032	1 874	61,8	6	0,3	1 868	712	38,1	321	17,2	210	11,2	192	10,3	142	7,6
177	Merkendorf, St	2 253	1 312	58,2	1	0,1	1 311	553	42,2	213	16,2	89	6,8	123	9,4	95	7,2
178	Mittleschenbach	1 275	752	59,0	4	0,5	748	436	58,3	55	7,4	74	9,9	75	10,0	39	5,2
179	Mönchsroth	1 206	633	52,5	2	0,3	631	256	40,6	89	14,1	78	12,4	76	12,0	30	4,8
180	Neuendettelsau	5 633	3 336	59,2	7	0,2	3 329	1 215	36,5	719	21,6	326	9,8	228	6,8	223	6,7
181	Neusitz	1 604	1 036	64,6	5	0,5	1 031	411	39,9	192	18,6	99	9,6	96	9,3	62	6,0
183	Oberdachstetten	1 280	738	57,7	3	0,4	735	290	39,5	110	15,0	71	9,7	68	9,3	45	6,1
188	Ohrenbach	485	337	69,5	–	–	337	175	51,9	53	15,7	16	4,7	19	5,6	27	8,0
189	Ornbau, St	1 268	776	61,2	1	0,1	775	351	45,3	131	16,9	36	4,6	68	8,8	67	8,6
190	Petersaurach	3 917	2 486	63,5	10	0,4	2 476	997	40,3	433	17,5	245	9,9	245	9,9	184	7,4
192	Röckingen	592	382	64,5	–	–	382	164	42,9	64	16,8	49	12,8	22	5,8	14	3,7
193	Rothenburg ob der Tauber, GKSt	8 200	4 969	60,6	10	0,2	4 959	1 746	35,2	1 003	20,2	646	13,0	373	7,5	253	5,1
194	Rügland	1 002	651	65,0	3	0,5	648	292	45,1	106	16,4	46	7,1	64	9,9	44	6,8
196	Sachsen b.Ansbach	2 739	1 781	65,0	3	0,2	1 778	735	41,3	315	17,7	178	10,0	134	7,5	143	8,0
198	Schillingsfürst, St	2 082	1 109	53,3	2	0,2	1 107	429	38,8	160	14,5	111	10,0	92	8,3	129	11,7
199	Schnellndorf	2 834	1 660	58,6	5	0,3	1 655	678	41,0	327	19,8	159	9,6	135	8,2	112	6,8

Regierungsbezirken, Kreisen und Gemeinden

Sonstige		Von den gültigen Stimmen entfielen auf														Schl. Nr.
		davon														
		FDP	DIE LINKE	ÖDP	BP	PIRA-TEN	Tier-schutz-partei	NPD	Die PARTEI	FAMILIE	Volks-abstim-mung	DKP	MLPD	SGP	TIER-SCHUTZ hier!	
Anzahl	%	Anzahl														
17	18	19	20	21	22	23	24	25	26	27	28	29	30	31	32	

Mittelfranken

3 242	19,7	504	608	695	71	128	239	37	348	76	30	9	3	1	47	561
11 801	22,9	2 151	2 151	2 116	139	586	425	54	1 953	157	40	6	27	1	58	562
10 579	21,6	1 694	2 406	1 112	236	387	684	71	1 655	210	61	34	38	4	105	563
43 100	21,5	6 862	9 649	5 348	632	1 986	2 598	382	6 874	682	249	132	99	17	351	564
3 018	16,9	583	520	454	87	130	245	30	343	101	25	6	5	-	32	565
71 740	21,4	11 794	15 334	9 725	1 165	3 217	4 191	574	11 173	1 226	405	187	172	23	593	
571																
62	12,3	9	13	7	2	3	1	6	6	4	1	-	-	1	1	111
135	13,4	21	30	27	5	7	8	2	11	6	-	-	-	-	-	113
235	16,3	38	31	34	13	18	11	4	25	15	2	-	-	-	5	114
389	15,8	56	47	72	16	20	34	8	38	13	4	-	-	-	4	115
93	18,5	9	15	35	4	2	7	1	1	3	-	-	-	-	1	122
108	20,3	19	13	25	3	4	6	3	11	4	2	-	-	1	3	125
256	15,5	36	55	35	16	10	29	4	26	11	2	2	-	-	1	127
100	19,0	14	10	23	3	6	10	5	2	5	2	-	-	-	-	128
188	17,6	33	21	33	2	11	9	4	24	6	4	-	-	-	4	130
141	14,0	20	22	18	7	6	17	7	15	7	1	-	-	-	5	132
96	20,6	13	10	22	2	7	7	11	6	6	-	-	-	-	-	134
433	17,0	87	46	90	13	13	36	6	49	15	4	1	2	-	5	135
807	15,0	185	137	105	29	55	45	7	73	28	4	-	-	-	5	136
80	14,2	15	11	9	5	2	8	3	8	5	-	-	-	1	-	137
162	13,8	20	29	26	12	13	14	2	11	13	-	-	-	-	-	139
146	14,9	20	17	25	11	9	14	4	18	5	-	-	-	-	1	141
787	15,5	145	134	103	39	59	50	23	83	21	8	10	-	-	9	145
164	14,1	21	22	36	4	3	14	-	15	11	2	1	2	-	1	146
160	18,4	19	33	24	3	11	13	6	21	4	2	-	1	-	-	152
58	12,4	14	6	11	3	2	5	-	2	5	1	-	-	-	2	154
111	16,1	29	14	22	18	3	4	3	5	3	-	-	-	-	-	155
743	17,5	99	126	178	30	28	35	8	75	28	3	-	5	-	4	165
492	13,1	69	64	93	19	30	41	9	38	27	7	2	-	-	9	166
107	18,5	18	12	17	6	4	14	2	10	5	-	-	1	-	2	169
133	13,3	23	12	31	6	9	9	5	11	6	1	-	-	-	-	170
238	17,2	55	33	29	10	15	22	2	19	9	5	1	-	-	1	171
520	20,0	106	74	130	12	16	42	11	44	22	3	-	1	2	5	174
291	15,6	47	53	60	16	8	17	5	28	13	2	-	-	-	3	175
238	18,2	50	31	50	6	9	14	3	28	7	3	-	-	1	-	177
69	9,2	20	8	7	2	5	6	-	3	6	-	-	-	-	1	178
102	16,2	22	18	10	5	8	12	5	9	1	2	-	-	-	-	179
618	18,6	96	93	127	17	28	44	7	71	17	7	-	1	-	7	180
171	16,6	40	30	26	14	12	9	3	6	4	1	-	-	-	3	181
151	20,5	19	23	35	8	9	10	3	20	2	-	-	-	-	1	183
47	13,9	11	3	12	2	-	1	4	3	-	-	-	-	-	1	188
122	15,7	19	14	32	1	5	4	1	15	4	1	-	-	-	1	189
372	15,0	61	48	70	20	11	33	6	49	11	2	-	-	-	5	190
69	18,1	5	11	20	2	-	7	2	5	2	2	-	-	-	1	192
938	18,9	149	193	138	32	58	74	23	102	25	4	-	-	1	4	193
96	14,8	11	26	11	3	8	10	2	9	6	-	-	-	-	1	194
273	15,4	48	32	55	12	5	18	4	28	8	2	-	-	-	2	196
186	16,8	32	34	25	1	8	15	14	26	6	2	-	-	-	6	198
244	14,7	37	51	32	4	5	19	9	27	9	2	1	-	1	1	199

Noch: 1. Ergebnisse der Europawahl 2019 nach

Schl. Nr.	Von den gültigen Stimmen entfielen auf															
	davon															
	Tier-schutz-allianz	Bündnis C	BIG	BGE	DIE DIREKTE!	DIEM25	Ill. Weg	Die Grauen	DIE RECHTE	DIE VIO-LETTEN	LIEBE	DIE FRAUEN	Graue Panther	LKR	MENSCH-LICHE WELT	NL
	33	34	35	36	37	38	39	40	41	42	43	44	45	46	47	48

Mittelfranken

Kreisfreie Städte

561	32	34	21	11	9	43	3	26	8	10	12	20	18	15	8	2
562	47	86	56	42	17	286	11	61	17	33	30	50	56	59	29	25
563	94	199	64	49	25	217	24	59	21	39	47	53	72	58	42	34
564	303	385	377	188	114	872	67	249	74	167	133	263	300	241	174	98
565	23	39	24	16	7	47	4	27	9	15	10	17	20	20	17	6
	499	743	542	306	172	1 465	109	422	129	264	232	403	466	393	270	165

571 Landkreis Ansbach

111	-	2	-	-	-	-	-	-	-	-	-	2	2	1	-	-
113	5	1	-	-	1	3	-	-	-	1	2	-	-	-	-	-
114	3	-	-	3	1	5	1	3	-	1	1	1	3	-	1	-
115	5	12	1	2	1	5	3	7	-	2	2	3	6	1	4	1
122	-	-	-	-	1	3	-	-	-	-	1	1	2	1	1	-
125	1	-	-	-	-	2	-	2	-	-	1	-	1	1	-	-
127	2	3	-	-	1	1	-	-	-	2	-	3	2	-	3	-
128	1	7	-	-	-	-	-	-	-	-	1	-	2	-	3	-
130	4	6	-	2	1	1	1	1	-	1	-	1	2	1	1	3
132	3	-	-	-	-	1	1	-	-	-	-	2	2	-	-	-
134	-	3	-	-	1	2	-	-	-	-	-	1	-	-	1	1
135	6	3	-	3	1	6	-	5	-	1	-	4	8	3	2	1
136	7	14	-	2	3	5	-	6	5	9	4	7	7	10	6	2
137	-	2	-	-	-	-	-	-	-	1	-	-	-	6	-	-
139	2	2	-	-	-	4	-	-	2	1	-	3	-	-	-	-
141	1	4	-	-	-	-	-	1	-	1	1	-	2	-	2	-
145	4	14	1	2	3	3	3	1	1	4	4	9	6	5	4	2
146	-	3	2	1	-	4	1	-	1	-	-	4	2	2	1	-
152	1	7	1	-	1	-	-	3	-	-	-	-	1	-	1	-
154	1	1	1	-	-	-	-	-	-	1	-	1	-	-	-	-
155	-	4	-	-	-	-	-	-	-	1	-	-	-	-	1	1
165	13	24	5	1	3	5	-	11	-	5	1	7	2	5	2	2
166	9	5	-	1	3	6	-	2	1	2	2	5	4	3	4	3
169	-	7	-	1	-	-	-	1	-	-	1	2	2	-	-	-
170	2	1	-	2	-	3	-	3	-	1	-	1	2	-	-	-
171	3	7	-	2	-	1	-	-	-	1	1	1	3	1	-	-
174	4	6	3	2	-	2	-	3	1	-	3	3	7	1	2	-
175	3	2	1	1	3	2	-	3	1	1	3	-	3	1	-	1
177	5	3	1	-	-	2	-	-	2	2	2	1	2	2	1	-
178	2	-	-	-	1	-	-	-	-	1	-	-	-	-	-	-
179	1	2	-	-	-	1	-	1	-	1	1	-	-	-	1	-
180	5	13	2	3	2	9	-	4	2	2	2	6	1	5	4	2
181	1	5	-	-	-	2	-	-	1	1	1	1	2	5	-	-
183	2	4	-	-	2	1	-	1	1	-	-	-	2	-	-	-
188	1	6	-	-	1	1	-	1	-	-	-	-	-	-	-	-
189	-	2	-	-	1	1	1	6	1	-	1	2	-	1	2	2
190	2	4	1	3	4	6	2	1	1	5	2	-	1	4	1	1
192	-	4	-	1	-	5	-	2	-	-	-	-	-	-	-	-
193	12	26	1	3	3	9	2	7	-	3	3	6	9	7	6	1
194	1	-	-	-	-	1	-	1	-	-	-	2	1	-	-	-
196	1	25	1	1	-	3	-	1	2	-	3	-	-	4	-	1
198	-	-	-	2	1	-	-	2	-	-	-	1	2	-	2	-
199	7	4	-	3	2	2	-	4	1	2	3	1	2	3	1	1

Regierungsbezirken, Kreisen und Gemeinden

ÖkoLinX	Die Humanisten	PARTEI FÜR DIE TIERE	Gesundheitsforschung	Volt	Schl. Nr.
Anzahl					
49	50	51	52	53	

Mittelfranken

6	31	44	21	72	561
61	204	47	53	667	562
57	144	99	63	422	563
253	482	324	288	1 887	564
4	27	21	26	78	565
381	888	535	451	3 126	

571

-	-	1	-	-	111
2	-	2	-	1	113
-	-	3	7	6	114
2	-	8	6	6	115
1	-	1	2	1	122
-	-	2	3	1	125
-	1	6	1	4	127
1	-	1	-	4	128
-	6	2	-	4	130
2	1	2	-	2	132
-	1	2	-	-	134
2	2	2	8	9	135
-	7	10	6	24	136
1	1	-	-	2	137
1	-	-	-	7	139
-	2	1	3	4	141
3	4	8	8	14	145
-	-	3	2	6	146
-	2	1	3	2	152
-	-	-	2	-	154
1	1	-	-	1	155
-	2	8	7	21	165
1	3	7	5	18	166
-	-	-	-	2	169
-	2	-	2	1	170
-	4	3	4	6	171
-	4	1	3	7	174
2	-	7	2	3	175
3	3	2	-	5	177
-	1	3	2	1	178
-	-	-	1	1	179
4	5	8	9	15	180
-	-	1	2	2	181
-	-	3	-	5	183
-	-	-	-	-	188
1	-	-	-	4	189
4	1	3	6	4	190
-	-	-	-	-	192
3	6	8	2	18	193
1	-	1	-	1	194
2	5	-	2	8	196
1	1	2	2	1	198
1	1	4	1	3	199

Noch: 1. Ergebnisse der Europawahl 2019 nach

Schl. Nr.	Gebiet	Wahlberechtigte	Wähler	Wahlbeteiligung in %	Ungültige Stimmen		Gültige Stimmen		Von den gültigen Stimmen entfielen auf									
									CSU		GRÜNE		SPD		AfD		FREIE WÄHLER	
					Anzahl	%	Anzahl	%	Anzahl	%	Anzahl	%	Anzahl	%	Anzahl	%	Anzahl	%
	1	2	3	4	5	6	7	8	9	10	11	12	13	14	15	16		

Noch: Mittelfranken

571 Noch: Landkreis Ansbach

200	Schopfloch, M	2 210	1 175	53,2	2	0,2	1 173	455	38,8	177	15,1	178	15,2	124	10,6	61	5,2
205	Steinsfeld	996	633	63,6	1	0,2	632	318	50,3	75	11,9	51	8,1	34	5,4	54	8,5
208	Unterschwaningen	700	377	53,9	1	0,3	376	181	48,1	42	11,2	36	9,6	33	8,8	29	7,7
214	Wassertrüdingen, St	4 489	2 366	52,7	4	0,2	2 362	1 078	45,6	355	15,0	266	11,3	207	8,8	122	5,2
216	Weidenbach, M	1 619	999	61,7	2	0,2	997	424	42,5	195	19,6	88	8,8	41	4,1	72	7,2
217	Weihenzell	2 282	1 486	65,1	3	0,2	1 483	700	47,2	255	17,2	84	5,7	90	6,1	99	6,7
218	Weitingen, M	1 108	652	58,8	4	0,6	648	318	49,1	88	13,6	66	10,2	43	6,6	55	8,5
222	Wettringen	747	438	58,6	1	0,2	437	143	32,7	78	17,8	41	9,4	66	15,1	24	5,5
223	Wieseth	1 083	638	58,9	1	0,2	637	308	48,4	75	11,8	48	7,5	56	8,8	39	6,1
224	Wilburgstetten	1 622	869	53,6	7	0,8	862	433	50,2	118	13,7	44	5,1	91	10,6	38	4,4
225	Windelsbach	855	576	67,4	-	-	576	273	47,4	74	12,8	39	6,8	41	7,1	33	5,7
226	Windsbach, St	4 446	2 588	58,2	7	0,3	2 581	1 211	46,9	385	14,9	214	8,3	204	7,9	180	7,0
227	Wittelshofen	1 030	639	62,0	-	-	639	364	57,0	74	11,6	58	9,1	46	7,2	41	6,4
228	Wörnitz	1 293	720	55,7	8	1,1	712	305	42,8	119	16,7	58	8,1	72	10,1	41	5,8
229	Wolframs-Eschenbach, St	2 401	1 302	54,2	8	0,6	1 294	580	44,8	196	15,1	84	6,5	121	9,4	112	8,7
	Zusammen	140 434	83 057	59,1	228	0,3	82 829	35 857	43,3	13 660	16,5	7 498	9,1	6 957	8,4	5 538	6,7

572 Landkreis Erlangen-Höchstadt

111	Adelsdorf	6 424	3 840	59,8	7	0,2	3 833	1 409	36,8	688	17,9	418	10,9	316	8,2	391	10,2
114	Aurachtal	2 349	1 480	63,0	4	0,3	1 476	622	42,1	309	20,9	143	9,7	102	6,9	79	5,4
115	Baiersdorf, St	5 953	3 827	64,3	18	0,5	3 809	1 313	34,5	954	25,0	406	10,7	268	7,0	175	4,6
119	Bubenreuth	3 548	2 581	72,7	3	0,1	2 578	860	33,4	739	28,7	292	11,3	141	5,5	80	3,1
120	Buckenhof	2 411	1 931	80,1	1	0,1	1 930	528	27,4	665	34,5	246	12,7	89	4,6	45	2,3
121	Eckental, M	11 285	7 588	67,2	14	0,2	7 574	2 946	38,9	1 657	21,9	817	10,8	630	8,3	401	5,3
126	Gremsdorf	1 208	733	60,7	6	0,8	727	337	46,4	121	16,6	51	7,0	69	9,5	44	6,1
127	Großenseebach	1 904	1 307	68,6	5	0,4	1 302	522	40,1	317	24,3	158	12,1	63	4,8	69	5,3
130	Hemhofen	4 158	2 661	64,0	10	0,4	2 651	929	35,0	574	21,7	355	13,4	226	8,5	165	6,2
131	Heroldsberg, M	6 351	4 505	70,9	6	0,1	4 499	1 652	36,7	1 097	24,4	488	10,8	367	8,2	187	4,2
132	Herzogenaurach, St	16 641	10 786	64,8	43	0,4	10 743	4 044	37,6	2 334	21,7	1 449	13,5	761	7,1	420	3,9
133	Heßdorf	2 762	1 729	62,6	7	0,4	1 722	779	45,2	287	16,7	185	10,7	131	7,6	100	5,8
135	Höchstadt a.d.Aisch, St	10 589	6 360	60,1	9	0,1	6 351	2 603	41,0	1 079	17,0	624	9,8	627	9,9	471	7,4
137	Kalchreuth	2 466	1 842	74,7	3	0,2	1 839	748	40,7	401	21,8	152	8,3	129	7,0	149	8,1
139	Lonnerstadt, M	1 646	904	54,9	2	0,2	902	336	37,3	150	16,6	80	8,9	87	9,6	89	9,9
141	Marloffstein	1 244	953	76,6	4	0,4	949	388	40,9	193	20,3	98	10,3	66	7,0	41	4,3
142	Möhrendorf	3 656	2 734	74,8	7	0,3	2 727	931	34,1	798	29,3	277	10,2	151	5,5	132	4,8
143	Mühlhausen, M	1 393	825	59,2	5	0,6	820	304	37,1	126	15,4	68	8,3	94	11,5	100	12,2
147	Oberreichenbach	961	596	62,0	3	0,5	593	219	36,9	140	23,6	44	7,4	49	8,3	47	7,9
149	Röttenbach	3 772	2 520	66,8	5	0,2	2 515	930	37,0	511	20,3	265	10,5	212	8,4	240	9,5
154	Spardorf	1 642	1 290	78,6	-	-	1 290	423	32,8	382	29,6	156	12,1	65	5,0	37	2,9
158	Uttenreuth	3 810	2 907	76,3	3	0,1	2 904	992	34,2	823	28,3	392	13,5	144	5,0	98	3,4
159	Vestenbergsreuth, M	1 276	789	61,8	1	0,1	788	327	41,5	100	12,7	69	8,8	100	12,7	64	8,1
160	Wachenroth, M	1 626	926	56,9	3	0,3	923	390	42,3	147	15,9	48	5,2	94	10,2	72	7,8
164	Weisendorf, M	4 918	3 534	71,9	14	0,4	3 520	1 423	40,4	673	19,1	357	10,1	315	8,9	229	6,5
	Zusammen	103 993	69 148	66,5	183	0,3	68 965	25 955	37,6	15 265	22,1	7 638	11,1	5 296	7,7	3 925	5,7

573 Landkreis Fürth

111	Ammerndorf, M	1 639	1 107	67,5	1	0,1	1 106	418	37,8	192	17,4	160	14,5	127	11,5	59	5,3
114	Cadolzburg, M	8 840	5 891	66,6	9	0,2	5 882	2 094	35,6	1 306	22,2	687	11,7	513	8,7	306	5,2
115	Großhabersdorf	3 383	2 087	61,7	5	0,2	2 082	850	40,8	360	17,3	280	13,4	161	7,7	144	6,9
120	Langenzenn, St	8 355	5 342	63,9	16	0,3	5 326	1 896	35,6	1 113	20,9	693	13,0	505	9,5	270	5,1
122	Oberasbach, St	13 913	8 798	63,2	24	0,3	8 774	3 240	36,9	1 864	21,2	1 020	11,6	796	9,1	386	4,4
123	Obermichelbach	2 645	1 830	69,2	1	0,1	1 829	725	39,6	414	22,6	161	8,8	152	8,3	112	6,1
124	Puschendorf	1 859	1 306	70,3	3	0,2	1 303	458	35,1	240	18,4	157	12,0	112	8,6	130	10,0
125	Roßtal, M	7 947	5 404	68,0	17	0,3	5 387	2 089	38,8	1 085	20,1	631	11,7	459	8,5	327	6,1
126	Seukendorf	2 554	1 686	66,0	6	0,4	1 680	646	38,5	322	19,2	242	14,4	152	9,0	105	6,3
127	Stein, St	10 635	6 725	63,2	15	0,2	6 710	2 693	40,1	1 206	18,0	808	12,0	718	10,7	273	4,1
129	Tuchenbach	1 078	735	68,2	1	0,1	734	291	39,6	131	17,8	87	11,9	80	10,9	31	4,2
130	Veitsbronn	5 149	3 709	72,0	19	0,5	3 690	1 403	38,0	777	21,1	470	12,7	326	8,8	148	4,0
133	Wilhermsdorf, M	4 150	2 550	61,4	6	0,2	2 544	980	38,5	434	17,1	292	11,5	274	10,8	172	6,8
134	Zirndorf, St	19 715	12 380	62,8	31	0,3	12 349	4 398	35,6	2 649	21,5	1 618	13,1	1 188	9,6	526	4,3
	Zusammen	91 862	59 550	64,8	154	0,3	59 396	22 181	37,3	12 093	20,4	7 306	12,3	5 563	9,4	2 989	5,0

Regierungsbezirken, Kreisen und Gemeinden

Sonstige		Von den gültigen Stimmen entfielen auf														Schl. Nr.
		davon														
		FDP	DIE LINKE	ÖDP	BP	PIRA- TEN	Tier- schutz- partei	NPD	Die PARTEI	FAMILIE	Volks- abstim- mung	DKP	MLPD	SGP	TIER- SCHUTZ hier!	
Anzahl	%	Anzahl														
17	18	19	20	21	22	23	24	25	26	27	28	29	30	31	32	

Noch: Mittelfranken

																571
178	15,2	31	41	13	10	13	16	5	22	4	1	—	—	—	2	200
100	15,8	19	18	24	1	5	4	1	8	3	2	—	—	—	—	205
55	14,6	10	11	15	2	2	4	—	2	—	—	—	—	—	1	208
334	14,1	63	54	36	11	15	25	10	40	11	1	1	—	—	8	214
177	17,8	17	33	42	2	12	9	7	35	2	—	—	—	—	1	216
255	17,2	33	48	65	11	2	16	7	34	9	2	—	—	—	4	217
78	12,0	11	2	20	3	4	9	—	7	8	—	—	1	—	4	218
85	19,5	14	14	16	4	3	4	2	4	2	—	1	—	—	2	222
111	17,4	13	12	42	3	4	9	1	8	2	—	—	—	—	3	223
138	16,0	26	20	11	4	9	16	6	7	9	1	—	—	—	3	224
116	20,1	23	13	29	5	5	4	—	8	10	1	—	—	—	3	225
387	15,0	54	55	65	20	20	20	3	47	20	3	—	—	—	5	226
56	8,8	12	13	10	1	4	2	2	2	1	—	—	—	—	—	227
117	16,4	17	10	18	3	3	9	5	13	5	1	—	—	—	—	228
201	15,5	45	29	34	8	14	17	1	13	12	1	—	—	—	1	229
13 319	16,1	2 248	2 078	2 410	526	660	962	287	1 326	506	101	20	14	8	142	

572

611	15,9	125	74	89	23	19	37	16	86	28	2	—	—	—	8	111
221	15,0	62	36	25	6	6	15	3	24	6	2	—	—	—	2	114
693	18,2	161	109	102	16	36	31	1	87	22	3	—	—	—	6	115
466	18,1	112	81	78	10	20	25	2	60	10	—	2	—	—	1	119
357	18,5	69	57	90	2	16	21	—	59	1	—	—	—	—	—	120
1 123	14,8	247	179	153	35	57	71	5	159	39	8	—	—	—	11	121
105	14,4	20	10	14	3	4	11	2	16	4	—	—	—	—	—	126
173	13,3	38	29	20	10	6	9	—	30	2	—	—	—	—	2	127
402	15,2	83	58	51	12	16	32	13	44	19	3	—	1	—	6	130
708	15,7	141	132	121	17	28	52	3	77	9	5	—	1	—	8	131
1 735	16,2	387	268	219	59	67	112	18	269	44	4	—	2	1	15	132
240	13,9	44	42	42	3	7	13	3	30	7	2	1	—	—	5	133
947	14,9	180	161	121	43	55	71	18	117	19	9	2	—	—	12	135
260	14,1	47	53	43	4	9	23	4	33	2	1	—	—	—	2	137
160	17,7	17	31	18	8	6	14	4	24	8	1	—	—	—	5	139
163	17,2	62	8	29	2	10	9	—	14	2	—	—	—	—	—	141
438	16,1	115	67	73	7	17	29	1	52	8	1	—	—	—	9	142
128	15,6	20	13	18	10	5	12	1	21	5	2	—	—	—	1	143
94	15,9	21	12	24	—	5	9	—	7	5	—	—	—	—	1	147
357	14,2	91	52	54	10	10	20	3	49	9	1	—	1	—	5	149
227	17,6	56	21	66	2	7	8	1	28	1	—	—	—	—	3	154
455	15,7	106	68	100	8	19	21	1	52	11	—	—	1	—	—	158
128	16,2	24	19	24	7	4	9	1	13	3	1	—	—	—	2	159
172	18,6	33	18	20	13	5	18	6	21	5	—	—	—	—	3	160
523	14,9	130	62	77	15	27	41	11	59	15	2	—	—	—	6	164
10 886	15,8	2 391	1 660	1 671	325	461	713	117	1 431	284	47	5	6	1	113	

573

150	13,6	25	24	24	6	2	14	1	18	4	1	—	—	—	4	111
976	16,6	213	155	129	20	32	90	6	127	25	6	1	—	1	14	114
287	13,8	50	40	29	9	9	36	4	41	7	2	1	1	—	6	115
849	15,9	149	152	92	35	30	72	19	113	19	6	1	3	—	7	120
1 468	16,7	302	251	196	36	53	139	15	167	41	10	5	2	1	23	122
265	14,5	74	33	34	11	11	18	—	33	7	1	—	—	—	2	123
206	15,8	34	23	32	2	9	19	2	40	5	1	—	—	—	1	124
796	14,8	133	129	113	29	35	55	14	94	30	5	3	1	—	10	125
213	12,7	40	24	19	11	9	20	4	44	3	3	—	—	—	1	126
1 012	15,1	203	201	136	29	52	80	12	107	16	3	—	—	1	12	127
114	15,5	31	17	17	5	8	9	1	12	4	1	—	1	—	—	129
566	15,3	100	94	71	23	24	56	9	68	22	5	1	—	—	12	130
392	15,4	64	70	42	12	16	37	6	58	17	1	—	—	—	8	133
1 970	16,0	362	344	245	54	88	166	19	251	66	9	4	1	2	24	134
9 264	15,6	1 780	1 557	1 179	282	378	811	112	1 173	266	54	16	9	5	124	

Noch: 1. Ergebnisse der Europawahl 2019 nach

Schl. Nr.	Von den gültigen Stimmen entfielen auf																
	davon																
	Tier-schutz-allianz	Bündnis C	BIG	BGE	DIE DIREKTE!	DIEM25	Ill. Weg	Die Grauen	DIE RECHTE	DIE VIO-LETTEN	LIEBE	DIE FRAUEN	Graue Panther	LKR	MENSCH-LICHE WELT	NL	
	33	34	35	36	37	38	39	40	41	42	43	44	45	46	47	48	

Noch: Mittelfranken

571 Noch: Landkreis Ansbach

200	2	-	-	-	-	-	-	-	1	-	1	1	1	-	1	-
205	1	-	-	1	-	-	-	2	-	1	-	1	3	-	-	-
208	-	-	-	-	-	-	-	1	-	-	-	1	-	-	-	1
214	5	9	-	1	1	5	-	1	-	2	3	3	2	1	1	3
216	2	-	-	1	2	2	-	-	-	-	-	-	1	-	-	-
217	4	2	-	-	1	1	-	1	1	-	-	1	-	-	-	-
218	2	-	-	1	-	-	-	-	-	-	1	2	1	1	-	-
222	1	1	-	-	2	-	3	2	-	1	1	1	4	1	-	-
223	-	7	-	-	1	-	-	1	-	2	-	-	1	1	-	-
224	2	1	1	-	-	-	1	-	-	-	1	2	1	-	1	-
225	-	3	-	-	2	2	-	2	-	-	-	-	-	-	-	-
226	6	12	-	6	-	7	1	4	1	2	2	2	3	4	2	-
227	-	-	-	-	-	-	-	1	-	1	1	-	2	-	-	-
228	2	11	-	-	-	1	-	6	1	-	1	-	1	4	-	-
229	3	-	-	1	1	5	1	-	-	-	1	-	1	1	1	-
	150	284	22	52	51	130	21	104	27	62	57	95	114	86	63	29

572 Landkreis Erlangen-Höchstadt

111	3	6	5	3	1	9	3	9	2	2	3	4	5	4	1	1
114	-	6	2	1	-	5	1	-	-	2	-	1	-	1	2	-
115	3	4	9	2	1	18	2	9	1	3	3	5	3	5	1	1
119	5	1	3	4	1	9	-	6	1	-	2	4	5	3	-	1
120	1	2	-	1	-	12	-	1	2	1	-	2	1	3	2	-
121	8	5	4	2	3	21	2	7	3	4	4	6	11	5	4	-
126	-	1	-	1	-	2	-	3	1	-	-	3	1	1	1	1
127	1	-	-	-	-	4	-	3	-	1	-	1	5	-	-	-
130	5	3	2	1	3	5	-	3	-	-	1	2	1	3	-	1
131	5	3	-	5	1	13	1	7	4	1	4	3	7	6	1	1
132	11	18	10	3	7	18	9	16	3	5	7	5	19	13	6	2
133	5	-	-	3	4	3	-	1	-	-	1	3	1	1	-	-
135	9	7	1	1	6	8	4	8	4	1	4	5	5	5	1	1
137	2	2	-	-	1	6	-	-	-	-	-	1	2	1	4	-
139	1	1	-	1	1	1	-	1	1	-	2	1	2	2	-	-
141	1	1	-	-	-	1	-	-	-	1	-	-	-	4	-	1
142	2	4	4	2	-	4	-	2	1	-	3	2	2	4	1	1
143	3	5	-	-	-	-	-	3	-	1	-	1	2	-	-	-
147	1	2	-	-	1	2	-	-	-	1	-	1	-	-	-	-
149	-	1	-	2	3	5	1	3	1	2	1	3	2	5	3	-
154	1	1	-	-	1	4	-	1	-	-	-	-	-	-	-	1
158	2	6	-	3	-	11	-	5	-	-	1	2	2	4	2	-
159	1	-	-	1	4	1	-	1	1	2	2	1	1	2	1	-
160	1	-	-	-	-	2	-	-	-	-	2	4	2	1	-	-
164	7	6	-	1	2	10	1	3	2	3	3	4	3	3	-	-
	78	85	40	37	40	174	24	92	27	30	41	62	84	77	31	12

573 Landkreis Fürth

111	7	1	-	-	-	-	-	2	1	1	-	2	2	1	1	-
114	14	7	1	5	1	7	-	7	2	10	5	11	5	3	6	2
115	3	5	-	1	2	6	-	2	-	-	1	1	2	2	1	-
120	9	28	-	2	3	14	8	9	-	2	5	6	6	7	6	4
122	10	12	1	3	3	30	3	14	2	5	7	4	4	5	9	3
123	3	3	-	1	-	3	1	1	1	1	2	-	4	2	3	-
124	-	7	-	-	-	-	-	2	-	1	1	3	1	1	2	-
125	8	10	2	3	1	12	5	17	1	1	1	9	4	5	3	1
126	-	1	-	-	1	3	-	4	-	-	-	-	1	1	-	1
127	8	11	4	1	2	13	2	15	1	5	6	6	8	6	5	1
129	1	-	-	1	-	-	-	-	-	-	-	-	1	-	-	-
130	3	5	2	1	2	3	3	6	1	5	1	2	5	1	-	-
133	3	7	-	1	2	4	5	3	-	-	3	2	4	3	2	-
134	22	37	7	15	6	23	10	16	3	5	4	8	19	5	8	7
	91	134	17	34	23	118	37	98	12	36	36	54	66	42	46	19

Regierungsbezirken, Kreisen und Gemeinden

ÖkoLinX	Die Humanisten	PARTEI FÜR DIE TIERE	Gesundheitsforschung	Volt	Schl. Nr.
Anzahl					
49	50	51	52	53	

Noch: Mittelfranken

					571
1	3	1	1	7	200
–	2	–	2	2	205
–	3	1	1	–	208
2	1	7	3	9	214
1	–	1	–	7	216
2	1	2	5	3	217
1	–	–	–	–	218
–	–	1	1	–	222
–	–	–	–	1	223
4	1	5	1	5	224
–	–	1	3	2	225
–	3	5	9	6	226
1	–	1	2	–	227
–	2	1	–	3	228
–	3	3	2	3	229
51	85	145	131	272	

572

–	12	3	3	25	111
–	4	2	2	5	114
1	8	1	3	36	115
–	5	1	1	13	119
2	5	–	2	5	120
1	9	14	10	36	121
–	–	1	2	3	126
–	6	2	1	3	127
3	2	7	4	18	130
5	7	3	7	30	131
4	17	15	13	69	132
1	3	1	2	12	133
4	15	18	9	23	135
1	2	4	1	12	137
1	1	4	3	3	139
–	1	–	–	17	141
4	7	2	3	11	142
–	–	–	–	5	143
–	2	–	–	–	147
–	3	7	–	10	149
2	5	3	2	13	154
2	5	2	2	19	158
–	1	–	1	1	159
1	1	1	–	15	160
2	2	7	1	18	164
34	123	98	70	402	

573

–	1	1	3	4	111
3	12	10	13	33	114
–	12	5	2	7	115
2	10	9	8	13	120
5	18	27	15	47	122
1	2	5	2	6	123
4	3	1	–	12	124
1	13	12	5	31	125
–	1	5	5	12	126
3	11	16	8	28	127
–	1	1	1	2	129
1	5	6	6	23	130
2	1	6	6	7	133
5	18	29	28	60	134
27	108	133	102	285	

Noch: 1. Ergebnisse der Europawahl 2019 nach

Schl. Nr.	Gebiet	Wahlbe- rechtigte	Wähler	Wahlbe- teiligung in %	Ungültige Stimmen		Gültige Stimmen		Von den gültigen Stimmen entfielen auf									
									CSU		GRÜNE		SPD		AfD		FREIE WÄHLER	
									Anzahl	%	Anzahl	%	Anzahl	%	Anzahl	%	Anzahl	%
									1	2	3	4	5	6	7	8	9	10

Noch: Mittelfranken

574 Landkreis Nürnberger Land

111	Alfeld	870	559	64,3	—	—	559	233	41,7	69	12,3	43	7,7	52	9,3	89	15,9
112	Altdorf b.Nürnberg, St	11 882	7 844	66,0	28	0,4	7 816	2 774	35,5	1 847	23,6	886	11,3	606	7,8	353	4,5
117	Burgthann	8 988	5 956	66,3	9	0,2	5 947	2 368	39,8	1 217	20,5	664	11,2	546	9,2	300	5,0
120	Engelthal	897	624	69,6	1	0,2	623	246	39,5	100	16,1	81	13,0	48	7,7	66	10,6
123	Feucht, M	10 631	6 986	65,7	20	0,3	6 966	2 530	36,3	1 432	20,6	912	13,1	655	9,4	315	4,5
128	Happurg	2 909	1 887	64,9	2	0,1	1 885	770	40,8	315	16,7	187	9,9	140	7,4	172	9,1
129	Hartenstein	1 050	621	59,1	4	0,6	617	266	43,1	63	10,2	66	10,7	57	9,2	88	14,3
131	Henfenfeld	1 429	904	63,3	3	0,3	901	332	36,8	198	22,0	130	14,4	67	7,4	40	4,4
132	Hersbruck, St	9 523	5 883	61,8	19	0,3	5 864	2 222	37,9	1 269	21,6	671	11,4	448	7,6	309	5,3
135	Kirchensittenbach	1 663	1 035	62,2	6	0,6	1 029	449	43,6	168	16,3	82	8,0	56	5,4	128	12,4
138	Lauf a.d.Pegnitz, St	19 700	12 934	65,7	28	0,2	12 906	4 678	36,2	2 827	21,9	1 481	11,5	1 087	8,4	784	6,1
139	Leinburg	5 329	3 508	65,8	8	0,2	3 500	1 434	41,0	585	16,7	333	9,5	325	9,3	299	8,5
140	Neuhaus a.d.Pegnitz, M	2 185	1 427	65,3	1	0,1	1 426	692	48,5	153	10,7	125	8,8	146	10,2	118	8,3
141	Neunkirchen a.Sand	3 577	2 410	67,4	9	0,4	2 401	958	39,9	459	19,1	276	11,5	214	8,9	168	7,0
145	Offenhausen	1 318	828	62,8	1	0,1	827	340	41,1	140	16,9	64	7,7	63	7,6	98	11,9
146	Ottensoos	1 647	1 230	74,7	2	0,2	1 228	523	42,6	224	18,2	132	10,7	79	6,4	91	7,4
147	Pommelsbrunn	4 278	2 592	60,6	7	0,3	2 585	963	37,3	505	19,5	278	10,8	243	9,4	195	7,5
150	Reichenschwand	1 845	1 231	66,7	1	0,1	1 230	440	35,8	212	17,2	190	15,4	122	9,9	81	6,6
152	Röthenbach a.d.Pegnitz, St ..	8 576	5 348	62,4	19	0,4	5 329	1 870	35,1	904	17,0	782	14,7	428	8,0	447	8,4
154	Rückersdorf	3 585	2 606	72,7	4	0,2	2 602	991	38,1	636	24,4	306	11,8	188	7,2	84	3,2
155	Schnaittach, M	6 446	4 288	66,5	11	0,3	4 277	1 872	43,8	753	17,6	452	10,6	337	7,9	246	5,8
156	Schwaig b.Nürnberg	6 872	4 588	66,8	9	0,2	4 579	1 765	38,5	1 060	23,1	469	10,2	328	7,2	212	4,6
157	Schwarzenbruck	6 274	4 172	66,5	12	0,3	4 160	1 457	35,0	913	21,9	518	12,5	382	9,2	184	4,4
158	Simmelsdorf	2 622	1 699	64,8	7	0,4	1 692	762	45,0	280	16,5	141	8,3	149	8,8	116	6,9
160	Velden, St	1 392	860	61,8	3	0,3	857	356	41,5	148	17,3	132	15,4	56	6,5	44	5,1
161	Vorra	1 334	749	56,1	5	0,7	744	298	40,1	99	13,3	91	12,2	62	8,3	30	4,0
164	Winkelhaid	3 359	2 185	65,0	1	—	2 184	823	37,7	413	18,9	263	12,0	204	9,3	86	3,9
	Zusammen	130 181	84 954	65,3	220	0,3	84 734	32 412	38,3	16 989	20,0	9 755	11,5	7 088	8,4	5 143	6,1

575 Landkreis Neustadt a.d.Aisch-Bad Windsheim

112	Bad Windsheim, St	8 956	4 773	53,3	15	0,3	4 758	1 971	41,4	867	18,2	493	10,4	423	8,9	203	4,3
113	Baudenbach, M	932	592	63,5	3	0,5	589	230	39,0	109	18,5	44	7,5	46	7,8	82	13,9
115	Burgbernheim, St	2 501	1 516	60,6	3	0,2	1 513	608	40,2	262	17,3	131	8,7	123	8,1	133	8,8
116	Burghaslach, M	1 916	1 173	61,2	1	0,1	1 172	505	43,1	177	15,1	122	10,4	77	6,6	104	8,9
117	Dachsbach, M	1 410	880	62,4	2	0,2	878	376	42,8	105	12,0	58	6,6	108	12,3	81	9,2
118	Diespeck	2 953	1 778	60,2	6	0,3	1 772	708	40,0	289	16,3	199	11,2	160	9,0	143	8,1
119	Dietersheim	1 715	998	58,2	—	—	998	422	42,3	159	15,9	93	9,3	67	6,7	63	6,3
121	Emskirchen, M	4 758	3 027	63,6	8	0,3	3 019	1 244	41,2	487	16,1	338	11,2	201	6,7	190	6,3
122	Ergersheim	851	558	65,6	4	0,7	554	270	48,7	87	15,7	40	7,2	29	5,2	44	7,9
124	Gallmersgarten	606	388	64,0	1	0,3	387	182	47,0	70	18,1	29	7,5	34	8,8	30	7,8
125	Gerhardshofen	1 960	1 144	58,4	4	0,3	1 140	409	35,9	203	17,8	81	7,1	108	9,5	137	12,0
127	Gollhofen	651	414	63,6	1	0,2	413	189	45,8	79	19,1	42	10,2	23	5,6	34	8,2
128	Gutenstetten	1 031	647	62,8	3	0,5	644	285	44,3	148	23,0	41	6,4	26	4,0	62	9,6
129	Hagenbüchach	1 102	796	72,2	4	0,5	792	289	36,5	170	21,5	70	8,8	62	7,8	49	6,2
130	Hemmersheim	533	386	72,4	1	0,3	385	181	47,0	49	12,7	18	4,7	38	9,9	45	11,7
133	Illesheim	709	387	54,6	1	0,3	386	186	48,2	54	14,0	31	8,0	34	8,8	36	9,3
134	Ippesheim, M	873	552	63,2	—	—	552	245	44,4	94	17,0	52	9,4	40	7,2	49	8,9
135	Ipsheim, M	1 718	1 114	64,8	4	0,4	1 110	520	46,8	172	15,5	75	6,8	101	9,1	66	5,9
138	Langenfeld	859	529	61,6	3	0,6	526	189	35,9	63	12,0	62	11,8	38	7,2	83	15,8
143	Marktbergel, M	1 210	777	64,2	2	0,3	775	336	43,4	128	16,5	63	8,1	71	9,2	63	8,1
144	Markt Bibart, M	1 474	947	64,2	6	0,6	941	420	44,6	117	12,4	89	9,5	106	11,3	68	7,2
145	Markt Erlbach, M	4 386	2 680	61,1	5	0,2	2 675	1 132	42,3	429	16,0	270	10,1	226	8,4	191	7,1
146	Markt Nordheim, M	888	665	74,9	5	0,8	660	357	54,1	78	11,8	47	7,1	36	5,5	63	9,5
147	Markt Taschendorf, M	782	444	56,8	1	0,2	443	196	44,2	59	13,3	34	7,7	41	9,3	46	10,4

Regierungsbezirken, Kreisen und Gemeinden

Sonstige		Von den gültigen Stimmen entfielen auf														Schl. Nr.
		davon														
		FDP	DIE LINKE	ÖDP	BP	PIRA-TEN	Tier-schutz-partei	NPD	Die PARTEI	FAMILIE	Volks-abstim-mung	DKP	MLPD	SGP	TIER-SCHUTZ hier!	
Anzahl	%	Anzahl														
17	18	19	20	21	22	23	24	25	26	27	28	29	30	31	32	

Noch: Mittelfranken

																574
73	13,1	15	14	13	4	5	4	-	7	-	-	-	-	-	-	111
1 350	17,3	241	232	221	18	54	98	10	198	33	12	-	1	-	15	112
852	14,3	142	146	131	36	38	72	6	115	24	11	-	-	1	10	117
82	13,2	7	11	11	-	7	8	2	18	1	-	-	-	-	1	120
1 122	16,1	210	170	148	28	54	107	16	149	38	6	2	3	-	20	123
301	16,0	37	40	73	13	13	24	2	40	12	5	-	-	-	5	128
77	12,5	8	16	10	1	2	10	-	12	2	-	1	-	-	2	129
134	14,9	19	34	14	2	5	5	5	11	9	-	2	-	-	2	131
945	16,1	131	176	173	21	43	60	8	130	22	5	3	1	-	14	132
146	14,2	15	29	24	6	5	15	1	16	8	1	-	-	-	2	135
2 049	15,9	378	348	319	43	120	154	18	239	52	10	7	1	2	29	138
524	15,0	90	79	102	11	20	49	5	50	24	2	-	1	-	2	139
192	13,5	25	26	27	18	16	17	5	16	8	1	-	-	-	2	140
326	13,6	34	61	33	10	25	35	5	37	6	-	-	-	-	5	141
122	14,8	13	26	14	2	5	17	1	18	4	-	-	-	-	3	145
179	14,6	35	32	28	5	9	13	2	23	3	-	1	1	-	-	146
401	15,5	53	79	67	22	15	28	3	54	16	4	1	-	-	3	147
185	15,0	48	32	23	7	9	16	1	20	3	-	-	-	-	1	150
898	16,9	152	167	132	15	52	59	8	106	19	6	4	-	-	16	152
397	15,3	116	45	71	8	24	23	2	40	9	-	-	-	-	5	154
617	14,4	103	107	90	22	39	41	7	75	19	1	1	1	1	11	155
745	16,3	161	99	135	11	34	58	3	98	12	4	-	-	-	11	156
706	17,0	114	117	107	12	35	62	15	80	10	7	2	1	-	12	157
244	14,4	34	42	33	12	19	29	3	29	3	1	-	-	-	6	158
121	14,1	19	25	17	2	5	9	1	12	5	-	1	1	-	1	160
164	22,0	17	27	26	3	6	6	1	31	-	-	-	-	-	4	161
395	18,1	67	58	61	9	31	39	6	42	9	3	1	-	-	9	164
13 347	15,8	2 284	2 238	2 103	341	690	1 058	136	1 666	351	79	26	11	4	191	

575

801	16,8	126	148	138	30	33	56	20	82	23	-	-	1	-	11	112
78	13,2	15	15	16	2	2	9	1	5	2	-	-	-	-	1	113
256	16,9	44	46	35	4	13	26	8	21	8	2	-	-	-	6	115
187	16,0	40	25	16	5	9	19	4	33	7	1	-	-	-	1	116
150	17,1	21	20	25	5	11	9	10	21	4	-	-	-	-	1	117
273	15,4	42	37	59	12	9	22	7	29	7	2	-	-	-	2	118
194	19,4	23	38	36	9	2	14	6	24	4	1	-	1	-	2	119
559	18,5	82	102	150	13	24	48	7	52	11	4	-	-	-	2	121
84	15,2	14	14	12	-	5	7	-	8	5	-	1	1	-	1	122
42	10,9	9	9	9	1	1	3	-	2	-	-	-	-	-	1	124
202	17,7	33	30	27	8	12	11	4	24	4	1	4	1	-	4	125
46	11,1	13	9	9	1	3	3	-	4	-	-	-	-	-	-	127
82	12,7	11	24	15	3	1	7	1	7	2	2	-	-	-	-	128
152	19,2	29	14	28	7	7	9	-	19	2	2	-	-	-	4	129
54	14,0	17	3	5	1	4	6	-	2	1	-	-	-	-	2	130
45	11,7	4	11	5	3	-	2	-	3	2	-	-	-	-	-	133
72	13,0	14	9	13	6	1	9	-	7	1	1	-	-	-	2	134
176	15,9	30	19	43	4	4	15	7	24	10	2	-	-	-	3	135
91	17,3	10	13	18	6	4	7	2	12	5	2	1	-	-	-	138
114	14,7	22	14	25	4	5	6	1	13	2	1	-	-	-	1	143
141	15,0	27	7	30	4	7	10	8	14	10	3	-	-	-	4	144
427	16,0	82	58	83	22	18	30	8	38	11	1	-	4	-	6	145
79	12,0	11	7	29	-	1	7	1	6	2	1	-	-	-	1	146
67	15,1	6	13	6	3	3	8	2	3	4	1	-	-	-	1	147

Noch: 1. Ergebnisse der Europawahl 2019 nach

Schl. Nr.	Von den gültigen Stimmen entfielen auf																
	davon																
	Tier-schutz-allianz	Bündnis C	BIG	BGE	DIE DIREKTE!	DIEM25	Ill. Weg	Die Grauen	DIE RECHTE	DIE VIO-LETTEN	LIEBE	DIE FRAUEN	Graue Panther	LKR	MENSCH-LICHE WELT	NL	
	Anzahl																
	33	34	35	36	37	38	39	40	41	42	43	44	45	46	47	48	

Noch: Mittelfranken

574 Landkreis Nürnberger Land

111	—	—	—	—	1	—	—	—	1	—	1	1	—	—	—	—
112	15	16	4	3	4	26	4	8	2	4	10	8	8	6	6	1
117	7	9	—	2	8	10	—	8	1	2	2	6	5	10	2	—
120	3	2	—	—	—	1	—	—	—	—	—	—	—	2	—	—
123	11	12	12	6	4	18	1	16	5	5	1	1	5	6	4	2
128	—	1	—	—	—	3	3	3	1	—	1	1	1	1	—	—
129	—	—	—	1	—	2	—	3	—	—	1	1	2	—	2	—
131	1	2	—	1	1	1	1	2	1	—	1	1	—	—	—	1
132	6	23	4	4	3	20	1	4	2	2	3	7	3	7	4	1
135	1	—	—	1	1	5	1	2	2	1	—	2	2	—	2	—
138	14	19	27	8	5	45	3	11	—	7	6	8	14	12	5	2
139	4	7	2	2	4	9	4	2	1	1	4	4	3	4	2	—
140	—	3	—	2	—	2	—	3	1	—	2	—	1	1	6	1
141	5	6	6	1	—	6	—	3	1	1	3	1	2	3	3	—
145	2	1	—	—	—	2	2	—	—	—	2	—	—	1	—	—
146	1	2	—	1	—	2	—	1	—	1	1	1	—	—	1	—
147	2	9	1	1	—	5	3	1	4	—	—	2	3	3	3	3
150	1	3	—	2	—	1	—	2	2	1	—	2	2	2	—	—
152	7	7	43	2	—	12	1	9	—	5	5	4	8	7	2	1
154	2	4	—	1	—	3	—	2	1	—	3	2	3	2	1	1
155	3	16	1	—	2	6	—	4	2	7	7	5	4	3	—	1
156	7	10	8	3	4	9	—	5	—	1	1	5	2	3	—	5
157	5	6	1	1	2	12	1	5	1	7	5	6	5	4	3	3
158	4	—	—	1	—	4	1	1	—	—	—	2	1	1	—	1
160	—	—	—	—	—	3	—	2	—	1	—	1	2	2	1	—
161	7	7	—	2	—	5	—	2	1	1	2	3	1	—	1	—
164	4	2	1	3	1	3	2	4	1	3	3	1	—	4	2	—
	112	167	110	48	40	215	28	103	30	50	64	75	77	84	50	23

575 Landkreis Neustadt a.d.Aisch-Bad Windsheim

112	8	8	2	4	—	6	2	6	4	5	1	9	8	8	7	2
113	2	—	1	—	—	—	—	3	—	—	1	—	—	—	—	—
115	1	10	1	1	—	7	1	1	2	—	—	—	1	3	1	1
116	3	1	—	—	—	4	—	—	2	—	1	2	2	—	—	—
117	1	5	—	—	1	—	1	1	—	1	1	—	3	1	—	—
118	3	5	—	2	—	4	2	2	—	1	1	2	1	7	1	—
119	4	1	—	—	1	10	—	—	—	1	1	3	—	—	—	1
121	3	2	—	2	1	4	2	11	—	—	3	2	1	2	4	—
122	1	5	—	—	—	—	—	1	—	—	1	1	1	—	—	—
124	1	—	—	—	—	3	—	—	—	—	—	—	1	—	—	—
125	—	—	1	1	2	3	—	5	—	—	—	1	4	1	2	—
127	—	—	—	1	1	—	—	—	—	—	—	1	—	—	—	—
128	—	1	—	—	1	2	—	—	—	—	1	—	—	—	—	—
129	—	—	—	2	2	1	—	4	—	2	—	1	3	1	5	1
130	—	—	—	—	—	—	—	—	1	—	—	1	1	1	1	—
133	—	—	—	2	—	—	—	—	—	—	—	1	1	—	—	—
134	—	—	—	2	—	1	—	—	—	—	2	—	—	1	1	—
135	3	—	—	—	—	—	—	—	—	—	1	2	1	—	1	—
138	1	—	—	1	1	—	—	2	—	—	—	—	—	—	—	—
143	—	2	—	1	2	1	—	—	1	—	—	2	2	—	1	—
144	—	—	—	1	—	1	2	—	—	1	—	1	1	2	1	—
145	5	4	7	2	—	3	1	3	1	2	2	2	4	6	2	1
146	1	5	—	—	—	1	—	1	—	—	—	—	—	—	1	—
147	2	1	—	—	—	1	—	—	1	1	—	—	2	—	—	—

Regierungsbezirken, Kreisen und Gemeinden

ÖkoLinX	Die Humanisten	PARTEI FÜR DIE TIERE	Gesundheitsforschung	Volt	Schl. Nr.
Anzahl					
49	50	51	52	53	

Noch: Mittelfranken

574					
–	1	2	2	2	111
4	12	20	10	46	112
1	4	13	4	26	117
1	3	2	–	2	120
2	10	15	8	27	123
2	1	5	5	9	128
–	–	–	1	–	129
–	–	3	1	9	131
4	11	10	7	32	132
–	1	–	–	3	135
8	22	36	13	64	138
2	1	13	6	14	139
2	–	1	1	5	140
1	6	12	3	12	141
–	–	2	3	4	145
–	7	1	–	8	146
1	–	9	2	4	147
–	1	–	–	6	150
3	3	13	9	21	152
2	5	7	3	12	154
1	7	16	6	8	155
5	8	8	4	31	156
3	10	17	7	28	157
1	–	–	3	13	158
1	1	7	–	2	160
3	1	3	1	3	161
2	2	4	5	13	164
49	117	219	104	404	

575					
3	7	13	10	20	112
–	1	–	–	2	113
3	1	3	2	4	115
–	2	6	–	4	116
1	2	3	–	2	117
1	3	3	4	3	118
1	1	2	3	5	119
1	4	1	5	16	121
–	1	1	1	3	122
1	–	1	–	–	124
–	2	5	4	8	125
–	–	–	–	1	127
–	–	–	1	3	128
1	–	2	1	5	129
2	1	2	–	3	130
–	2	2	–	7	133
–	–	–	1	1	134
1	–	2	–	4	135
–	1	2	1	2	138
–	–	–	3	5	143
–	1	3	–	3	144
2	4	4	5	6	145
1	–	2	1	–	146
–	1	1	3	4	147

Noch: 1. Ergebnisse der Europawahl 2019 nach

Schl. Nr.	Gebiet	Wahlbe- rechtigte	Wähler	Wahlbe- teiligung in %	Ungültige Stimmen		Gültige Stimmen		Von den gültigen Stimmen entfielen auf									
					Anzahl	%	Anzahl	%	CSU		GRÜNE		SPD		AfD		FREIE WÄHLER	
									4	5	6	7	8	9	10	11	12	13

Noch: Mittelfranken

575 Noch: Landkreis Neustadt a.d.Aisch-Bad Windsheim

150	Münchsteinach	1 140	681	59,7	1	0,1	680	247	36,3	122	17,9	60	8,8	71	10,4	63	9,3
152	Neuhof a.d.Zenn, M	1 728	1 140	66,0	4	0,4	1 136	477	42,0	208	18,3	81	7,1	94	8,3	96	8,5
153	Neustadt a.d.Aisch, St	9 986	6 323	63,3	37	0,6	6 286	2 543	40,5	1 052	16,7	750	11,9	506	8,0	353	5,6
155	Oberkelsheim	572	408	71,3	1	0,2	407	215	52,8	57	14,0	27	6,6	17	4,2	40	9,8
156	Oberröden, M	2 060	1 163	56,5	5	0,4	1 158	498	43,0	198	17,1	77	6,6	101	8,7	110	9,5
157	Oberscheinfeld, M	962	643	66,8	3	0,5	640	316	49,4	72	11,3	32	5,0	30	4,7	75	11,7
161	Scheinfeld, St	3 592	2 103	58,5	7	0,3	2 096	973	46,4	287	13,7	231	11,0	151	7,2	126	6,0
163	Simmershofen	727	510	70,2	1	0,2	509	279	54,8	65	12,8	19	3,7	29	5,7	50	9,8
165	Sugenheim, M	1 851	1 243	67,2	3	0,2	1 240	625	50,4	153	12,3	114	9,2	86	6,9	112	9,0
166	Trautskirchen	1 053	646	61,3	5	0,8	641	270	42,1	100	15,6	62	9,7	60	9,4	45	7,0
167	Uehlfeld, M	2 284	1 364	59,7	5	0,4	1 359	499	36,7	206	15,2	112	8,2	139	10,2	170	12,5
168	Uffenheim, St	4 818	2 746	57,0	9	0,3	2 737	1 237	45,2	421	15,4	334	12,2	190	6,9	161	5,9
179	Weigenheim	768	550	71,6	1	0,2	549	206	37,5	119	21,7	43	7,8	45	8,2	66	12,0
181	Wilhelmsdorf	1 143	735	64,3	-	-	735	333	45,3	130	17,7	52	7,1	50	6,8	48	6,5
	Zusammen	77 458	47 420	61,2	165	0,3	47 255	20 168	42,7	7 645	16,2	4 516	9,6	3 787	8,0	3 580	7,6

576 Landkreis Roth

111	Abenberg, St	4 339	2 707	62,4	9	0,3	2 698	1 241	46,0	447	16,6	267	9,9	199	7,4	206	7,6
113	Allersberg, M	6 310	3 865	61,3	12	0,3	3 853	1 698	44,1	698	18,1	286	7,4	320	8,3	256	6,6
117	Büchenbach	4 157	2 614	62,9	14	0,5	2 600	1 027	39,5	479	18,4	280	10,8	238	9,2	181	7,0
121	Georgensgmünd	5 308	3 389	63,8	22	0,6	3 367	1 268	37,7	635	18,9	385	11,4	305	9,1	242	7,2
122	Greding, St	5 476	3 588	65,5	11	0,3	3 577	2 034	56,9	393	11,0	194	5,4	272	7,6	251	7,0
126	Heideck, St	3 669	2 429	66,2	5	0,2	2 424	1 295	53,4	301	12,4	136	5,6	174	7,2	239	9,9
127	Hilpoltstein, St	10 231	6 664	65,1	13	0,2	6 651	2 821	42,4	1 413	21,2	541	8,1	425	6,4	456	6,9
128	Kammerstein	2 319	1 578	68,0	3	0,2	1 575	680	43,2	261	16,6	140	8,9	130	8,3	148	9,4
132	Schwanstetten, M	5 835	3 903	66,9	9	0,2	3 894	1 466	37,6	738	19,0	553	14,2	344	8,8	212	5,4
137	Rednitzhembach	5 450	3 410	62,6	3	0,1	3 407	1 259	37,0	683	20,0	404	11,9	311	9,1	158	4,6
141	Röttenbach	2 253	1 338	59,4	3	0,2	1 335	608	45,5	189	14,2	132	9,9	113	8,5	119	8,9
142	Rohr	2 903	1 988	68,5	2	0,1	1 986	957	48,2	285	14,4	161	8,1	185	9,3	123	6,2
143	Roth, St	18 999	10 849	57,1	31	0,3	10 818	4 031	37,3	2 034	18,8	1 225	11,3	1 076	9,9	556	5,1
147	Spalt, St	4 030	2 510	62,3	7	0,3	2 503	1 195	47,7	356	14,2	207	8,3	222	8,9	210	8,4
148	Thalmässing, M	4 107	2 587	63,0	7	0,3	2 580	1 198	46,4	380	14,7	170	6,6	238	9,2	209	8,1
151	Wendelstein, M	12 635	8 432	66,7	22	0,3	8 410	3 157	37,5	1 755	20,9	1 180	14,0	708	8,4	288	3,4
	Zusammen	98 021	61 851	63,1	173	0,3	61 678	25 935	42,0	11 047	17,9	6 261	10,2	5 260	8,5	3 854	6,2

577 Landkreis Weißenburg-Gunzenhausen

111	Absberg, M	1 102	650	59,0	-	-	650	349	53,7	87	13,4	40	6,2	44	6,8	45	6,9
113	Alesheim	753	418	55,5	-	-	418	221	52,9	59	14,1	27	6,5	22	5,3	37	8,9
114	Muhr a.See	1 875	1 116	59,5	4	0,4	1 112	414	37,2	216	19,4	146	13,1	81	7,3	52	4,7
115	Bergen	884	605	68,4	2	0,3	603	325	53,9	78	12,9	30	5,0	53	8,8	50	8,3
120	Burgsalach	973	648	66,6	-	-	648	378	58,3	67	10,3	40	6,2	43	6,6	37	5,7
122	Dittenheim	1 426	938	65,8	2	0,2	936	462	49,4	146	15,6	71	7,6	67	7,2	71	7,6
125	Ellingen, St	3 012	1 921	63,8	6	0,3	1 915	944	49,3	307	16,0	170	8,9	127	6,6	112	5,8
127	Ettenstatt	656	424	64,6	1	0,2	423	241	57,0	49	11,6	26	6,1	20	4,7	38	9,0
133	Gnotzheim, M	681	404	59,3	1	0,2	403	262	65,0	41	10,2	18	4,5	19	4,7	22	5,5
136	Gunzenhausen, St	12 650	7 260	57,4	16	0,2	7 244	3 029	41,8	1 302	18,0	791	10,9	595	8,2	375	5,2
138	Haundorf	2 164	1 257	58,1	4	0,3	1 253	578	46,1	185	14,8	107	8,5	140	11,2	48	3,8
140	Heidenheim, M	1 963	1 090	55,5	5	0,5	1 085	580	53,5	95	8,8	68	6,3	93	8,6	69	6,4
141	Höttingen	923	622	67,4	1	0,2	621	284	45,7	110	17,7	49	7,9	26	4,2	57	9,2
148	Langenaltheim	1 723	964	55,9	3	0,3	961	406	42,2	136	14,2	111	11,6	82	8,5	103	10,7
149	Markt Berolzheim, M	1 038	626	60,3	4	0,6	622	202	32,5	154	24,8	111	17,8	19	3,1	42	6,8
150	Meinheim	652	442	67,8	-	-	442	215	48,6	78	17,6	37	8,4	22	5,0	25	5,7
151	Nennslingen, M	1 150	709	61,7	3	0,4	706	341	48,3	105	14,9	47	6,7	58	8,2	48	6,8
158	Pappenheim, St	3 006	1 548	51,5	8	0,5	1 540	649	42,1	213	13,8	202	13,1	141	9,2	93	6,0
159	Pföfeld	1 231	771	62,6	3	0,4	768	341	44,4	150	19,5	83	10,8	31	4,0	52	6,8
161	Pleinfeld, M	5 879	3 943	67,1	37	0,9	3 906	1 969	50,4	555	14,2	305	7,8	318	8,1	279	7,1
162	Pölsingen	1 457	739	50,7	1	0,1	738	311	42,1	165	22,4	55	7,5	57	7,7	29	3,9
163	Raitenbuch	974	592	60,8	4	0,7	588	321	54,6	84	14,3	20	3,4	43	7,3	33	5,6
168	Solnhofen	1 208	686	56,8	-	-	686	293	42,7	74	10,8	110	16,0	63	9,2	52	7,6
172	Theilenhofen	943	627	66,5	1	0,2	626	310	49,5	102	16,3	41	6,5	29	4,6	43	6,9
173	Treuchtlingen, St	9 442	4 949	52,4	20	0,4	4 929	2 122	43,1	770	15,6	638	12,9	415	8,4	240	4,9
177	Weißenburg i.Bay., GKSt	13 455	7 705	57,3	13	0,2	7 692	3 174	41,3	1 452	18,9	863	11,2	567	7,4	431	5,6
179	Westheim	922	595	64,5	1	0,2	594	321	54,0	83	14,0	20	3,4	31	5,2	30	5,1
	Zusammen	72 142	42 249	58,6	140	0,3	42 109	19 042	45,2	6 863	16,3	4 226	10,0	3 206	7,6	2 513	6,0
	Landkreise zusammen	714 091	448 229	62,8	1 263	0,3	446 966	181 550	40,6	83 562	18,7	47 200	10,6	37 157	8,3	27 542	6,2

Regierungsbezirken, Kreisen und Gemeinden

Von den gültigen Stimmen entfielen auf																Schl. Nr.
Sonstige		davon														
		FDP	DIE LINKE	ÖDP	BP	PIRA- TEN	Tier- schutz- partei	NPD	Die PARTEI	FAMILIE	Volks- abstim- mung	DKP	MLPD	SGP	TIER- SCHUTZ hier!	
Anzahl	%	Anzahl														
17	18	19	20	21	22	23	24	25	26	27	28	29	30	31	32	
Noch: Mittelfranken																
															575	
117	17,2	22	15	14	8	3	10	4	13	2	–	–	–	–	3	150
180	15,8	30	22	36	7	7	15	3	20	9	–	2	–	–	1	152
1 082	17,2	195	194	209	29	45	66	21	133	26	12	–	1	–	8	153
51	12,5	12	11	2	2	1	3	3	8	2	1	–	–	–	2	155
174	15,0	34	27	32	9	7	12	1	14	5	2	–	–	–	–	156
115	18,0	11	11	24	11	5	17	2	12	1	–	–	–	–	–	157
328	15,6	58	49	47	15	13	28	9	35	10	2	1	1	–	4	161
67	13,2	22	4	11	4	1	4	2	7	3	–	–	1	–	–	163
150	12,1	28	18	40	6	2	7	3	10	3	2	1	–	–	2	165
104	16,2	17	29	22	2	2	5	1	8	3	4	–	–	–	1	166
233	17,1	55	29	31	1	10	18	10	26	12	1	–	–	–	2	167
394	14,4	84	57	62	18	23	27	3	41	18	2	–	1	–	5	168
70	12,8	5	10	19	7	2	7	–	7	6	–	–	–	–	–	179
122	16,6	26	17	26	7	8	4	4	15	5	–	–	–	–	–	181
7 559	16,0	1 324	1 178	1 407	279	308	566	163	802	232	53	10	12	–	84	
															576	
338	12,5	47	60	50	13	12	45	8	38	6	2	–	–	–	4	111
595	15,4	101	94	86	28	24	53	9	75	17	3	1	–	–	6	113
395	15,2	61	82	65	10	13	30	1	38	15	4	1	–	–	5	117
532	15,8	82	70	95	18	28	36	5	76	16	5	–	1	–	9	121
433	12,1	110	34	77	28	20	28	4	43	18	2	–	2	1	1	122
279	11,5	47	32	48	8	10	24	6	39	7	2	1	3	1	11	126
995	15,0	162	168	183	43	38	58	9	151	19	11	–	–	–	10	127
216	13,7	39	30	42	9	11	13	2	19	3	1	–	–	–	3	128
581	14,9	100	90	96	21	28	49	1	61	14	6	1	2	–	13	132
592	17,4	118	86	119	9	18	52	10	63	19	3	–	1	–	5	137
174	13,0	28	23	24	4	12	11	1	24	9	2	–	–	–	5	141
275	13,8	40	30	40	12	11	47	10	28	9	1	–	–	–	2	142
1 896	17,5	301	345	238	77	80	173	12	251	50	13	–	6	1	32	143
313	12,5	48	54	41	13	14	26	8	53	7	2	1	1	–	2	147
385	14,9	74	28	90	23	16	26	4	30	24	5	–	2	–	4	148
1 322	15,7	306	178	191	39	53	114	6	160	29	14	–	1	1	15	151
9 321	15,1	1 664	1 404	1 485	355	388	785	96	1 149	262	76	5	19	4	127	
															577	
85	13,1	13	11	15	3	4	7	3	13	6	–	–	1	–	1	111
52	12,4	13	7	16	–	2	–	1	5	–	–	–	–	–	–	113
203	18,3	39	36	40	7	13	9	6	22	2	3	1	–	–	1	114
67	11,1	12	15	11	4	4	7	–	5	1	1	–	–	–	1	115
83	12,8	14	7	22	10	2	7	2	7	1	1	–	–	–	2	120
119	12,7	11	16	37	4	6	14	3	12	3	1	–	–	–	2	122
255	13,3	46	34	58	6	13	20	1	27	3	–	–	–	–	3	125
49	11,6	5	4	14	4	5	–	4	5	–	–	–	–	–	–	127
41	10,2	8	3	6	3	2	1	–	7	1	–	–	–	–	–	133
1 152	15,9	204	172	281	31	61	68	14	109	33	9	1	1	–	13	136
195	15,6	31	26	41	8	8	12	1	14	8	3	–	–	–	4	138
180	16,6	20	27	58	9	9	11	4	6	4	4	–	–	–	2	140
95	15,3	13	9	19	3	6	4	–	18	2	1	–	–	–	2	141
123	12,8	14	21	13	7	7	16	5	13	3	1	–	–	–	1	148
94	15,1	8	14	17	11	4	8	–	8	3	1	–	–	–	2	149
65	14,7	6	6	21	2	6	3	–	4	1	–	–	–	–	2	150
107	15,2	16	16	38	7	1	3	1	11	2	–	–	1	–	–	151
242	15,7	20	49	43	17	22	24	5	21	3	1	–	–	–	2	158
111	14,5	16	8	23	5	14	13	–	12	3	2	–	1	–	–	159
480	12,3	74	53	80	35	24	52	6	53	22	2	–	1	–	7	161
121	16,4	16	19	27	11	2	6	2	17	6	1	–	–	–	1	162
87	14,8	14	6	30	5	3	7	–	10	2	–	–	–	–	–	163
94	13,7	11	21	18	4	3	4	–	14	2	4	–	–	–	2	168
101	16,1	14	9	29	4	2	8	2	14	6	1	–	–	–	1	172
744	15,1	125	127	115	36	61	63	6	53	24	4	3	–	–	5	173
1 205	15,7	184	206	246	33	58	82	17	146	37	11	4	2	1	11	177
109	18,4	13	6	38	6	3	6	2	4	3	–	–	–	–	1	179
6 259	14,9	960	928	1 356	275	345	455	85	630	181	51	9	8	1	66	
69 955	15,7	12 651	11 043	11 611	2 383	3 230	5 350	996	8 177	2 082	461	91	79	23	847	

Noch: 1. Ergebnisse der Europawahl 2019 nach

Schl. Nr.	Von den gültigen Stimmen entfielen auf																
	davon																
	Tier-schutz-allianz	Bündnis C	BIG	BGE	DIE DIREKTE!	DIEM25	Ill. Weg	Die Grauen	DIE RECHTE	DIE VIO-LETTEN	LIEBE	DIE FRAUEN	Graue Panther	LKR	MENSCH-LICHE WELT	NL	
	33	34	35	36	37	38	39	40	41	42	43	44	45	46	47	48	

Noch: Mittelfranken

575 Noch: Landkreis Neustadt a.d.Aisch-Bad Windsheim

150	1	-	-	1	-	1	-	1	-	1	1	-	3	-	-	-
152	-	1	1	-	-	2	-	-	-	-	-	1	5	3	2	-
153	13	6	1	5	5	12	4	4	-	3	8	4	10	4	7	2
155	-	-	-	-	-	-	-	-	-	-	-	-	-	-	-	-
156	3	-	-	-	-	4	-	1	1	-	2	2	1	1	-	1
157	-	-	-	1	1	-	1	5	1	-	-	1	-	5	-	-
161	2	7	-	3	1	7	5	-	-	1	3	1	1	-	-	1
163	-	1	-	-	-	1	-	-	1	-	-	2	-	-	-	-
165	2	5	-	-	-	2	-	-	1	3	-	3	1	2	-	-
166	-	-	-	-	-	2	-	4	-	1	2	-	-	-	-	-
167	1	5	-	1	1	7	-	2	-	-	-	-	2	4	1	-
168	3	13	-	1	-	1	1	2	-	1	2	3	4	-	-	1
179	1	-	-	-	1	1	-	-	-	1	1	-	-	-	-	-
181	1	1	3	-	-	1	-	-	-	-	-	1	-	-	-	-
	66	89	17	34	21	93	22	59	16	25	35	49	64	52	38	11

576 Landkreis Roth

111	6	3	-	1	2	2	-	4	-	1	2	5	1	3	4	-
113	5	5	4	3	1	5	2	7	-	1	2	6	5	3	2	3
117	3	7	-	1	1	8	2	4	1	2	4	5	2	1	1	-
121	7	9	1	2	4	6	1	2	2	4	1	4	8	9	2	1
122	4	13	-	1	2	2	-	5	2	4	3	1	-	2	3	-
126	1	-	-	-	1	3	1	2	2	-	-	3	1	1	-	1
127	9	5	4	1	10	7	3	7	1	4	3	4	6	3	3	3
128	2	4	-	3	1	2	2	2	-	2	-	-	1	2	2	-
132	6	9	4	1	5	3	3	7	2	-	2	3	5	2	3	-
137	4	9	3	2	2	12	-	7	1	3	2	5	3	5	1	-
141	4	-	1	1	-	3	3	4	-	-	1	-	3	1	1	-
142	5	1	-	1	1	2	-	4	1	-	2	3	2	3	-	2
143	22	17	9	12	8	20	11	24	3	6	13	11	17	13	9	2
147	1	-	-	1	-	8	1	1	-	1	2	1	-	4	3	1
148	1	4	1	2	1	-	1	2	-	2	3	3	5	5	2	-
151	19	12	2	8	2	19	4	12	4	14	6	3	14	6	6	2
	99	98	29	40	41	102	34	94	19	44	46	57	73	63	42	15

577 Landkreis Weißenburg-Gunzenhausen

111	-	3	-	-	-	2	-	-	-	-	-	-	2	-	-	-
113	1	3	-	-	-	-	-	-	-	-	-	-	-	-	-	-
114	-	5	-	-	1	4	1	4	-	1	-	-	-	-	1	-
115	2	-	-	-	-	1	-	1	-	1	-	-	-	-	-	-
120	-	-	-	1	-	1	-	1	-	-	-	1	-	-	1	-
122	-	1	-	-	-	-	-	1	1	-	1	-	1	1	-	-
125	3	1	1	1	2	7	-	2	1	-	2	3	2	2	1	-
127	-	1	-	-	-	-	2	-	-	1	-	-	-	-	1	-
133	1	-	-	-	-	-	1	1	-	-	-	-	-	1	4	-
136	9	27	-	8	-	7	3	7	1	9	11	4	3	3	6	4
138	3	7	-	3	-	3	1	3	-	-	1	1	4	-	3	-
140	4	2	2	-	3	-	-	1	1	2	-	-	-	1	-	-
141	1	4	-	-	-	-	-	3	-	-	-	1	2	-	-	1
148	-	-	-	3	-	-	-	-	-	-	-	1	2	-	1	1
149	-	4	1	1	-	-	-	1	-	-	1	-	-	1	-	1
150	2	7	-	-	-	-	-	1	1	-	-	-	-	-	-	-
151	1	-	1	-	-	-	1	-	-	1	1	1	-	-	-	-
158	4	2	-	2	1	3	-	5	-	-	-	1	1	-	1	-
159	1	1	-	1	-	-	-	1	-	1	-	-	1	-	1	-
161	6	4	1	1	2	7	1	-	1	5	1	2	3	3	3	-
162	-	-	-	2	-	-	-	2	-	2	-	2	2	1	1	-
163	-	2	-	-	-	-	-	-	2	-	-	1	-	-	1	-
168	-	-	1	-	-	1	-	-	1	-	-	1	2	-	3	-
172	-	-	-	-	-	1	1	-	-	-	1	-	-	-	-	-
173	7	20	4	7	1	8	2	8	3	4	1	6	3	8	2	1
177	14	4	3	6	4	10	3	8	3	9	6	6	8	7	10	2
179	-	10	1	-	3	6	2	-	-	-	-	-	1	1	1	-
	59	108	15	36	17	61	18	50	15	36	28	31	35	29	41	10
	655	965	250	281	233	893	184	600	146	283	307	423	513	433	311	119

Regierungsbezirken, Kreisen und Gemeinden

ÖkoLinX	Die Humanisten	PARTEI FÜR DIE TIERE	Gesundheitsforschung	Volt	Schl. Nr.
Anzahl					
49	50	51	52	53	

Noch: Mittelfranken

					575
3	—	4	—	7	150
—	1	1	1	10	152
1	14	10	8	22	153
—	—	—	1	3	155
—	2	3	1	9	156
—	—	—	1	5	157
—	4	3	4	13	161
—	—	—	3	—	163
1	—	2	1	5	165
—	—	1	—	—	166
1	1	4	3	5	167
2	3	2	1	13	168
—	1	—	—	1	179
—	1	—	—	2	181
26	61	88	69	206	

					576
1	2	5	4	7	111
—	1	10	5	28	113
—	—	8	3	17	117
1	3	4	6	14	121
1	3	5	4	10	122
1	3	7	1	12	126
4	15	9	11	31	127
—	5	3	1	12	128
3	13	6	10	12	132
1	2	13	4	10	137
1	—	1	1	6	141
1	2	6	4	5	142
4	13	18	35	50	143
4	2	3	5	5	147
2	4	4	4	13	148
4	17	10	11	40	151
28	85	112	109	272	

					577
—	—	—	—	1	111
—	1	—	1	2	113
—	1	—	2	4	114
—	1	—	—	—	115
—	—	1	1	1	120
—	1	—	1	2	122
—	1	4	2	9	125
—	—	—	—	3	127
—	—	—	1	1	133
1	4	15	7	26	136
1	—	—	1	8	138
1	1	1	2	5	140
—	4	1	—	1	141
1	4	4	3	2	148
1	—	4	—	3	149
—	—	—	3	—	150
1	1	—	1	2	151
—	3	2	2	8	158
—	2	4	—	1	159
1	3	5	7	15	161
1	—	—	—	—	162
1	1	—	1	1	163
—	—	1	—	1	168
—	1	—	2	5	172
1	1	13	3	18	173
4	5	14	13	28	177
—	—	2	—	—	179
14	35	71	53	147	
229	614	866	638	1 988	

Noch: 1. Ergebnisse der Europawahl 2019 nach

Schl. Nr.	Gebiet	Wahlbe- rechtigte	Wähler	Wahlbe- teiligung in %	Ungültige Stimmen		Gültige Stimmen		Von den gültigen Stimmen entfielen auf									
					Anzahl	%	Anzahl	%	CSU		GRÜNE		SPD		AfD		FREIE WÄHLER	
									4	5	6	7	8	9	10	11	12	13

Unterfranken

Kreisfreie Städte

661	Aschaffenburg	50 032	28 272	56,5	146	0,5	28 126	9 236	32,8	6 548	23,3	3 196	11,4	2 517	8,9	693	2,5
662	Schweinfurt	37 301	18 077	48,5	83	0,5	17 994	6 393	35,5	3 022	16,8	2 512	14,0	2 078	11,5	583	3,2
663	Würzburg	98 961	62 514	63,2	150	0,2	62 364	18 068	29,0	19 475	31,2	6 512	10,4	3 692	5,9	1 390	2,2
	Kreisfreie Städte zusammen	186 294	108 863	58,4	379	0,3	108 484	33 697	31,1	29 045	26,8	12 220	11,3	8 287	7,6	2 666	2,5

671 Landkreis Aschaffenburg

111	Aizenau, St	14 309	9 798	68,5	42	0,4	9 756	3 848	39,4	2 066	21,2	1 082	11,1	708	7,3	304	3,1
112	Bessenbach	4 448	2 782	62,5	8	0,3	2 774	1 168	42,1	473	17,1	298	10,7	276	9,9	140	5,0
113	Blankenbach	1 197	744	62,2	1	0,1	743	319	42,9	146	19,7	70	9,4	66	8,9	36	4,8
114	Karlstein a.Main	6 154	3 936	64,0	11	0,3	3 925	1 362	34,7	838	21,4	482	12,3	348	8,9	148	3,8
119	Geiselbach	1 656	1 029	62,1	11	1,1	1 018	403	39,6	190	18,7	101	9,9	88	8,6	56	5,5
120	Glattbach	2 648	1 810	68,4	6	0,3	1 804	723	40,1	373	20,7	218	12,1	133	7,4	50	2,8
121	Goldbach, M	7 552	4 780	63,3	13	0,3	4 767	1 878	39,4	931	19,5	469	9,8	386	8,1	350	7,3
122	Großostheim, M	12 284	7 441	60,6	34	0,5	7 407	2 775	37,5	1 380	18,6	836	11,3	751	10,1	318	4,3
124	Haibach	6 572	4 172	63,5	23	0,6	4 149	1 601	38,6	821	19,8	472	11,4	426	10,3	175	4,2
126	Heigenbrücken	1 741	1 066	61,2	6	0,6	1 060	445	42,0	164	15,5	138	13,0	89	8,4	53	5,0
127	Heimbuchenthal	1 689	949	56,2	1	0,1	948	462	48,7	137	14,5	92	9,7	68	7,2	57	6,0
128	Heinrichsthal	705	411	58,3	4	1,0	407	201	49,4	37	9,1	46	11,3	38	9,3	25	6,1
130	Hösbach, M	10 317	6 290	61,0	28	0,4	6 262	2 610	41,7	1 218	19,5	665	10,6	446	7,1	316	5,0
133	Johannesberg	3 093	2 123	68,6	13	0,6	2 110	800	37,9	459	21,8	195	9,2	203	9,6	63	3,0
134	Kahl a.Main	6 158	4 111	66,8	33	0,8	4 078	1 359	33,3	873	21,4	532	13,0	408	10,0	146	3,6
135	Kleinkahl	1 470	862	58,6	4	0,5	858	369	43,0	122	14,2	78	9,1	72	8,4	61	7,1
136	Kleinostheim	6 139	3 875	63,1	22	0,6	3 853	1 435	37,2	726	18,8	415	10,8	322	8,4	255	6,6
138	Krombach	1 673	932	55,7	4	0,4	928	369	39,8	144	15,5	90	9,7	108	11,6	48	5,2
139	Laufach	3 814	2 415	63,3	7	0,3	2 408	981	40,7	414	17,2	304	12,6	235	9,8	99	4,1
140	Mainaschaff	6 520	3 538	54,3	21	0,6	3 517	1 268	36,1	629	17,9	452	12,9	396	11,3	137	3,9
141	Mespelbrunn	1 700	1 006	59,2	4	0,4	1 002	483	48,2	119	11,9	81	8,1	133	13,3	47	4,7
143	Mömbris, M	9 335	5 894	63,1	35	0,6	5 859	2 490	42,5	1 018	17,4	534	9,1	504	8,6	275	4,7
148	Rothenbuch	1 407	907	64,5	7	0,8	900	328	36,4	139	15,4	185	20,6	73	8,1	54	6,0
150	Sailauf	2 892	1 750	60,5	7	0,4	1 743	710	40,7	314	18,0	207	11,9	128	7,3	99	5,7
152	Schöllkippen, M	3 123	1 962	62,8	7	0,4	1 955	789	40,4	378	19,3	146	7,5	178	9,1	134	6,9
153	Sommerkahl	956	628	65,7	2	0,3	626	237	37,9	120	19,2	52	8,3	78	12,5	40	6,4
155	Stockstadt a.Main, M	5 425	3 074	56,7	15	0,5	3 059	1 073	35,1	457	14,9	551	18,0	289	9,4	192	6,3
156	Waldaschaff	2 968	1 751	59,0	7	0,4	1 744	696	39,9	294	16,9	227	13,0	209	12,0	70	4,0
157	Weibersbrunn	1 521	935	61,5	6	0,6	929	438	47,1	111	11,9	116	12,5	96	10,3	22	2,4
159	Westerngrund	1 592	938	58,9	3	0,3	935	406	43,4	152	16,3	61	6,5	97	10,4	59	6,3
160	Dammbach	1 458	758	52,0	6	0,8	752	349	46,4	73	9,7	55	7,3	105	14,0	48	6,4
162	Wiesen	843	532	63,1	2	0,4	530	244	46,0	91	17,2	58	10,9	29	5,5	37	7,0
	Zusammen	133 359	83 199	62,4	393	0,5	82 806	32 619	39,4	15 407	18,6	9 308	11,2	7 486	9,0	3 914	4,7

672 Landkreis Bad Kissingen

111	Aura a.d.Saale	719	448	62,3	2	0,4	446	205	46,0	69	15,5	33	7,4	38	8,5	28	6,3
112	Bad Bocklet, M	3 707	2 180	58,8	8	0,4	2 172	986	45,4	263	12,1	181	8,3	267	12,3	117	5,4
113	Bad Brückenau, St	4 999	2 460	49,2	10	0,4	2 450	1 117	45,6	347	14,2	221	9,0	261	10,7	107	4,4
114	Bad Kissingen, GKSt	17 701	10 057	56,8	45	0,4	10 012	4 532	45,3	1 503	15,0	1 030	10,3	960	9,6	392	3,9
117	Burkardroth, M	6 074	3 420	56,3	9	0,3	3 411	1 824	53,5	284	8,3	190	5,6	305	8,9	279	8,2
121	Elfershausen, M	2 286	1 466	64,1	2	0,1	1 464	705	48,2	206	14,1	137	9,4	120	8,2	94	6,4
122	Euerdorf, M	1 219	894	73,3	5	0,6	889	408	45,9	109	12,3	105	11,8	77	8,7	63	7,1
124	Fuchsstadt	1 488	957	64,3	3	0,3	954	473	49,6	140	14,7	71	7,4	87	9,1	52	5,5
126	Geroda, M	709	467	65,9	3	0,6	464	235	50,6	52	11,2	31	6,7	30	6,5	29	6,3
127	Hammelburg, St	8 906	5 587	62,7	22	0,4	5 565	2 796	50,2	926	16,6	437	7,9	447	8,0	251	4,5
131	Maßbach, M	3 632	2 321	63,9	1	–	2 320	973	41,9	326	14,1	304	13,1	243	10,5	120	5,2
134	Motten	1 364	922	67,6	3	0,3	919	541	58,9	106	11,5	50	5,4	84	9,1	39	4,2
135	Münnerstadt, St	6 236	3 779	60,6	10	0,3	3 769	1 786	47,4	555	14,7	312	8,3	327	8,7	236	6,3
136	Nüdlingen	3 192	1 893	59,3	14	0,7	1 879	816	43,4	287	15,3	182	9,7	195	10,4	116	6,2
138	Oberleichtersbach	1 659	1 076	64,9	4	0,4	1 072	590	55,0	119	11,1	64	6,0	73	6,8	61	5,7
139	Oberthulba, M	4 066	2 555	62,8	6	0,2	2 549	1 318	51,7	338	13,3	164	6,4	209	8,2	179	7,0

Regierungsbezirken, Kreisen und Gemeinden

Sonstige		Von den gültigen Stimmen entfielen auf														Schl. Nr.
		davon														
		FDP	DIE LINKE	ÖDP	BP	PIRA-TEN	Tier-schutz-partei	NPD	Die PARTEI	FAMILIE	Volks-abstim-mung	DKP	MLPD	SGP	TIER-SCHUTZ hier!	
Anzahl	%	Anzahl														
17	18	19	20	21	22	23	24	25	26	27	28	29	30	31	32	

Unterfranken

5 936	21,1	1 255	1 029	1 059	87	171	341	57	817	123	37	13	25	–	45	661
3 406	18,9	606	861	348	109	117	201	21	484	65	27	3	20	3	43	662
13 227	21,2	2 834	2 431	1 520	173	518	712	78	2 373	152	38	25	17	7	102	663
22 569	20,8	4 695	4 321	2 927	369	806	1 254	156	3 674	340	102	41	62	10	190	

671

1 748	17,9	534	235	213	49	49	134	6	194	55	10	2	–	–	16	111
419	15,1	96	48	70	23	7	29	6	50	17	9	–	–	–	6	112
106	14,3	37	5	18	5	2	6	–	12	7	–	–	–	–	–	113
747	19,0	227	93	73	21	28	64	5	82	24	3	1	1	1	8	114
180	17,7	43	31	15	10	3	18	4	19	9	6	–	–	–	1	119
307	17,0	85	37	43	12	9	30	2	33	6	3	–	–	–	3	120
753	15,8	177	98	152	20	27	58	5	94	13	5	–	–	–	4	121
1 347	18,2	294	179	180	36	55	116	19	184	51	4	1	2	1	17	122
654	15,8	181	106	97	14	25	46	11	69	14	–	–	1	–	2	124
171	16,1	31	24	22	11	8	22	1	15	5	1	–	1	–	3	126
132	13,9	30	19	17	5	1	8	3	21	2	1	–	–	1	1	127
60	14,7	12	6	5	3	1	9	–	13	2	–	–	–	–	–	128
1 007	16,1	247	115	201	28	29	72	8	111	24	8	–	4	1	14	130
390	18,5	91	51	86	13	10	27	4	43	9	2	–	–	–	2	133
760	18,6	145	122	81	19	20	63	9	102	22	3	1	1	–	12	134
156	18,2	18	12	19	9	5	18	4	25	10	3	–	–	–	5	135
700	18,2	199	89	97	8	27	50	9	81	16	4	–	–	–	12	136
169	18,2	31	24	33	3	6	16	–	24	6	1	–	–	–	3	138
375	15,6	83	50	57	13	13	40	6	46	9	5	–	3	–	3	139
635	18,1	131	121	72	14	24	54	3	74	13	8	–	–	–	12	140
139	13,9	41	14	11	4	5	11	3	21	3	–	–	1	–	2	141
1 038	17,7	210	147	154	34	38	76	8	151	37	9	–	3	–	14	143
121	13,4	28	19	16	7	4	6	2	8	4	2	2	1	–	4	148
285	16,4	71	34	59	10	8	21	2	36	9	3	–	1	–	3	150
330	16,9	65	47	75	7	6	17	4	35	10	1	–	–	–	4	152
99	15,8	16	13	24	1	1	5	–	10	6	3	–	–	–	4	153
497	16,2	113	82	72	14	23	31	5	59	15	7	1	3	–	5	155
248	14,2	57	34	28	8	13	27	2	29	12	2	–	3	–	5	156
146	15,7	41	9	15	3	3	11	–	18	5	4	15	–	–	2	157
160	17,1	36	27	15	9	4	14	3	27	9	1	–	–	–	1	159
122	16,2	23	7	5	12	3	19	3	7	10	1	–	1	–	3	160
71	13,4	10	9	14	4	3	1	–	15	5	–	–	–	–	1	162
14 072	17,0	3 403	1 907	2 039	429	460	1 119	137	1 708	439	109	23	26	4	172	

672

73	16,4	18	13	8	7	3	5	–	3	2	1	–	–	–	–	111
358	16,5	61	77	59	18	14	24	6	22	15	4	–	–	–	4	112
397	16,2	106	57	37	11	17	19	9	42	11	6	1	1	1	6	113
1 595	15,9	337	294	194	39	43	171	36	146	33	6	4	1	1	31	114
529	15,5	88	82	126	25	23	37	6	55	21	5	–	–	–	4	117
202	13,8	38	30	30	15	10	21	6	18	4	2	–	–	–	3	121
127	14,3	26	19	14	6	3	9	2	23	7	2	–	–	–	–	122
131	13,7	39	22	19	2	2	6	5	13	3	–	–	–	–	1	124
87	18,8	25	7	19	5	4	7	1	3	2	–	–	–	–	–	126
708	12,7	143	122	102	21	26	66	4	77	30	3	1	1	1	8	127
354	15,3	50	80	24	19	8	36	10	46	6	6	–	–	2	7	131
99	10,8	28	16	6	7	3	4	–	14	5	–	–	–	–	1	134
553	14,7	84	122	64	21	22	38	13	89	14	3	1	1	–	13	135
283	15,1	66	42	32	7	8	40	2	32	9	2	1	–	–	5	136
165	15,4	43	13	25	10	4	14	4	18	6	1	–	–	–	1	138
341	13,4	72	44	49	19	15	43	6	32	8	3	–	–	–	–	139

Noch: 1. Ergebnisse der Europawahl 2019 nach

Schl. Nr.	Von den gültigen Stimmen entfielen auf																
	davon																
	Tier- schutz- allianz	Bündnis C	BIG	BGE	DIE DIREKTE!	DIEM25	Ill. Weg	Die Grauen	DIE RECHTE	DIE VIO- LETTEN	LIEBE	DIE FRAUEN	Graue Panther	LKR	MENSCH- LICHE WELT	NL	
	33	34	35	36	37	38	39	40	41	42	43	44	45	46	47	48	

Unterfranken

Kreisfreie Städte

661	45	15	27	22	12	102	3	47	13	30	24	34	41	28	28	15
662	29	31	52	15	5	45	9	22	7	10	17	20	26	22	15	3
663	70	66	28	99	41	358	8	68	12	36	30	83	55	90	47	33
	144	112	107	136	58	505	20	137	32	76	71	137	122	140	90	51

671 Landkreis Aschaffenburg

111	19	8	7	8	8	25	-	16	3	10	6	16	12	8	5	3
112	6	3	1	1	-	5	2	3	2	3	2	3	-	-	4	2
113	-	-	3	-	-	-	-	-	2	1	-	2	1	-	-	-
114	6	2	11	5	4	6	-	5	1	7	6	6	8	3	2	3
119	-	-	-	-	1	1	1	-	1	-	-	-	4	-	1	-
120	7	-	2	1	-	2	-	5	-	1	1	6	2	-	2	1
121	6	7	5	-	3	10	3	6	-	4	5	3	7	5	3	-
122	11	12	2	3	4	30	-	13	6	11	8	15	14	4	5	-
124	11	7	-	2	-	5	-	9	1	-	4	3	6	4	1	1
126	1	1	-	4	-	1	-	-	2	1	-	2	2	-	-	-
127	1	1	-	1	1	4	1	4	-	-	1	-	-	-	-	-
128	1	1	-	3	-	-	-	-	-	-	1	-	-	-	-	-
130	15	2	5	4	11	10	4	12	1	5	1	9	3	1	4	2
133	2	-	2	1	1	7	-	2	-	5	2	2	2	4	2	-
134	14	4	5	1	3	9	8	5	3	9	3	8	11	2	7	3
135	-	-	-	1	1	4	-	5	-	2	1	1	2	-	1	1
136	8	6	10	2	3	9	-	6	2	1	5	4	8	7	2	-
138	2	-	-	1	-	2	1	-	-	1	-	5	2	1	-	-
139	3	-	1	3	4	4	-	1	1	-	1	1	6	3	2	1
140	16	3	2	2	2	6	2	7	1	2	2	4	10	6	6	-
141	1	-	1	-	-	4	1	-	-	-	2	2	1	-	-	1
143	11	-	5	2	5	13	1	16	3	5	4	7	15	7	3	3
148	-	-	-	1	-	2	-	3	1	1	1	-	-	1	-	-
150	3	-	2	-	1	4	-	3	-	1	-	3	1	-	1	1
152	3	-	7	1	3	8	1	4	-	1	3	4	3	2	1	1
153	-	-	-	-	-	3	-	-	-	1	-	2	-	-	1	-
155	3	5	3	-	2	3	2	4	3	-	3	6	3	-	3	-
156	-	1	-	2	-	1	-	1	-	3	-	-	-	4	3	-
157	2	-	-	2	-	4	-	-	-	-	1	-	2	1	-	2
159	1	1	-	-	-	-	-	1	-	1	-	2	1	1	-	-
160	2	3	-	2	1	-	1	3	1	2	2	-	2	-	2	-
162	-	-	1	-	-	2	-	-	-	2	2	2	-	-	-	-
	155	67	75	53	58	184	28	134	34	78	67	118	128	64	61	25

672 Landkreis Bad Kissingen

111	-	4	-	-	-	-	-	2	1	-	2	-	-	-	-	-
112	4	2	-	2	5	5	-	6	2	3	2	4	1	2	3	1
113	5	-	1	4	1	5	1	5	5	2	2	2	5	2	2	-
114	20	14	-	17	6	22	3	16	9	6	10	11	14	6	13	6
117	5	1	-	4	3	2	1	3	2	2	1	7	2	3	5	1
121	-	-	-	-	1	-	-	3	1	-	2	1	1	-	3	2
122	2	-	-	2	-	1	-	2	-	1	1	-	4	-	1	-
124	2	1	-	-	1	2	-	1	-	1	2	-	-	2	-	-
126	1	1	-	1	-	1	-	2	-	-	1	-	1	-	-	-
127	10	7	1	2	1	4	8	10	-	5	2	2	8	3	3	2
131	4	4	-	4	2	1	1	5	1	-	2	8	3	2	2	-
134	1	-	-	1	1	-	-	-	1	-	-	-	2	-	1	-
135	5	7	1	5	2	7	1	3	1	1	4	2	3	5	2	-
136	1	5	1	-	1	4	-	2	-	-	2	3	3	3	1	-
138	1	1	-	1	3	1	-	1	1	1	1	-	3	-	1	-
139	1	4	1	3	-	2	1	3	1	1	3	1	7	1	2	-

Regierungsbezirken, Kreisen und Gemeinden

ÖkoLinX	Die Humanisten	PARTEI FÜR DIE TIERE	Gesundheitsforschung	Volt	Schl. Nr.
Anzahl					
49	50	51	52	53	

Unterfranken

43	58	54	45	191	661
17	29	19	19	86	662
61	209	69	75	709	663
121	296	142	139	986	

671

7	14	17	14	45	111
–	–	6	7	8	112
1	1	1	–	2	113
4	4	11	3	19	114
3	1	1	5	2	119
–	1	2	4	7	120
1	9	6	7	10	121
5	14	14	17	20	122
3	3	7	6	15	124
–	4	5	1	3	126
–	3	4	1	1	127
–	–	–	3	–	128
1	8	12	16	19	130
3	2	3	4	8	133
2	9	21	8	25	134
–	2	2	4	1	135
2	4	1	11	17	136
–	1	2	–	4	138
–	2	3	4	7	139
1	8	5	6	18	140
–	1	2	3	4	141
3	4	11	9	30	143
1	1	2	1	3	148
–	2	4	–	–	150
2	6	2	1	6	152
1	1	1	–	6	153
1	6	7	4	9	155
1	1	3	1	7	156
–	1	2	2	1	157
–	2	1	3	–	159
–	–	1	1	5	160
–	–	2	–	–	162
42	115	161	148	302	

672

1	–	1	–	2	111
–	5	4	3	–	112
2	6	3	7	13	113
3	7	16	16	44	114
3	2	4	2	4	117
–	2	2	1	6	121
–	–	1	1	–	122
–	–	1	2	4	124
–	–	3	–	3	126
2	5	6	9	13	127
1	–	5	3	12	131
–	–	2	2	4	134
–	3	5	4	7	135
1	2	1	6	4	136
–	1	5	–	5	138
1	2	4	5	7	139

Noch: 1. Ergebnisse der Europawahl 2019 nach

Schl. Nr.	Gebiet	Wahlberechtigte	Wähler	Wahlbeteiligung in %	Ungültige Stimmen		Gültige Stimmen		Von den gültigen Stimmen entfielen auf									
					Anzahl	%	Anzahl	%	CSU		GRÜNE		SPD		AfD		FREIE WÄHLER	
									1	2	3	4	5	6	7	8	9	10

Noch: Unterfranken

672 Noch: Landkreis Bad Kissingen

140	Oerlenbach	4 080	2 559	62,7	9	0,4	2 550	1 237	48,5	368	14,4	211	8,3	219	8,6	123	4,8
142	Ramsthal	932	576	61,8	–	–	576	272	47,2	77	13,4	46	8,0	58	10,1	50	8,7
143	Rannungen	945	718	76,0	1	0,1	717	418	58,3	110	15,3	38	5,3	36	5,0	28	3,9
145	Riedenberg	788	522	66,2	1	0,2	521	271	52,0	59	11,3	34	6,5	41	7,9	53	10,2
149	Schondra, M	1 323	846	63,9	2	0,2	844	509	60,3	96	11,4	40	4,7	67	7,9	37	4,4
155	Sulzthal, M	709	532	75,0	2	0,4	530	236	44,5	97	18,3	66	12,5	27	5,1	28	5,3
157	Thundorf i.UFr.	879	611	69,5	2	0,3	609	337	55,3	72	11,8	26	4,3	61	10,0	21	3,4
161	Wartmannsroth	1 772	1 105	62,4	3	0,3	1 102	601	54,5	137	12,4	68	6,2	79	7,2	77	7,0
163	Wildflecken, M	2 308	1 212	52,5	7	0,6	1 205	626	52,0	123	10,2	90	7,5	123	10,2	46	3,8
166	Zeitlofs, M	1 700	937	55,1	3	0,3	934	401	42,9	99	10,6	87	9,3	90	9,6	96	10,3
	Zusammen	83 393	50 100	60,1	177	0,4	49 923	24 213	48,5	6 868	13,8	4 218	8,4	4 524	9,1	2 722	5,5

673 Landkreis Rhön-Grabfeld

113	Aubstadt	615	377	61,3	–	–	377	225	59,7	34	9,0	30	8,0	26	6,9	16	4,2
114	Bad Neustadt a.d.Saale, St ...	11 495	6 304	54,8	20	0,3	6 284	2 728	43,4	1 190	18,9	584	9,3	473	7,5	289	4,6
116	Bastheim	1 741	1 122	64,4	5	0,4	1 117	528	47,3	174	15,6	83	7,4	75	6,7	99	8,9
117	Bischofsheim a.d.Rhön, St ...	3 925	2 388	60,8	21	0,9	2 367	1 272	53,7	321	13,6	157	6,6	184	7,8	133	5,6
123	Fladungen, St	1 730	1 113	64,3	4	0,4	1 109	586	52,8	152	13,7	91	8,2	93	8,4	54	4,9
126	Großbardorf	745	510	68,5	3	0,6	507	256	50,5	95	18,7	30	5,9	39	7,7	30	5,9
127	Großseibstadt	903	612	67,8	3	0,5	609	340	55,8	86	14,1	50	8,2	35	5,7	30	4,9
129	Hausen	549	350	63,8	1	0,3	349	223	63,9	30	8,6	20	5,7	24	6,9	16	4,6
130	Hendungen	726	480	66,1	–	–	480	259	54,0	58	12,1	31	6,5	29	6,0	45	9,4
131	Herbstadt	492	328	66,7	3	0,9	325	166	51,1	40	12,3	16	4,9	40	12,3	27	8,3
133	Heustreu	1 053	643	61,1	3	0,5	640	325	50,8	95	14,8	45	7,0	35	5,5	38	5,9
134	Höchheim	897	586	65,3	2	0,3	584	276	47,3	61	10,4	62	10,6	47	8,0	33	5,7
135	Hohenroth	2 889	1 679	58,1	3	0,2	1 676	812	48,4	272	16,2	133	7,9	113	6,7	91	5,4
136	Hollstadt	1 223	814	66,6	3	0,4	811	413	50,9	110	13,6	49	6,0	63	7,8	55	6,8
141	Bad Königshofen i.Grabfeld, St	4 633	2 620	56,6	11	0,4	2 609	1 366	52,4	371	14,2	199	7,6	222	8,5	112	4,3
142	Mellrichstadt, St	4 461	2 638	59,1	6	0,2	2 632	1 291	49,1	360	13,7	216	8,2	179	6,8	216	8,2
146	Niederlauer	1 364	712	52,2	1	0,1	711	359	50,5	111	15,6	51	7,2	58	8,2	31	4,4
147	Nordheim v.d.Rhön	910	509	55,9	3	0,6	506	243	48,0	82	16,2	35	6,9	51	10,1	30	5,9
149	Oberelsbach, M	2 176	1 276	58,6	12	0,9	1 264	708	56,0	160	12,7	70	5,5	102	8,1	86	6,8
151	Oberstreu	1 238	795	64,2	1	0,1	794	400	50,4	97	12,2	65	8,2	49	6,2	65	8,2
153	Ostheim v.d.Rhön, St	2 774	1 613	58,1	9	0,6	1 604	653	40,7	239	14,9	220	13,7	132	8,2	114	7,1
156	Rödelmaier	763	423	55,4	1	0,2	422	187	44,3	63	14,9	37	8,8	46	10,9	23	5,5
160	Saal a.d.Saale, M	1 207	708	58,7	4	0,6	704	369	52,4	120	17,0	59	8,4	57	8,1	26	3,7
161	Salz	1 802	1 124	62,4	5	0,4	1 119	532	47,5	200	17,9	103	9,2	69	6,2	51	4,6
162	Sandberg	2 032	1 140	56,1	6	0,5	1 134	630	55,6	128	11,3	71	6,3	97	8,6	50	4,4
163	Schönau a.d.Brend	1 017	679	66,8	3	0,4	676	320	47,3	114	16,9	38	5,6	60	8,9	38	5,6
167	Sondheim v.d.Rhön	741	402	54,3	–	–	402	181	45,0	38	9,5	49	12,2	45	11,2	27	6,7
170	Stockheim	881	499	56,6	1	0,2	498	225	45,2	64	12,9	40	8,0	43	8,6	37	7,4
171	Strahlungen	762	420	55,1	–	–	420	252	60,0	48	11,4	17	4,0	36	8,6	27	6,4
172	Sulzdorf a.d.Lederhecke	936	600	64,1	1	0,2	599	281	46,9	80	13,4	57	9,5	52	8,7	42	7,0
173	Sulzfeld	1 372	854	62,2	7	0,8	847	469	55,4	106	12,5	47	5,5	44	5,2	48	5,7
174	Trappstadt, M	804	541	67,3	2	0,4	539	300	55,7	38	7,1	45	8,3	43	8,0	35	6,5
175	Unsleben	767	476	62,1	1	0,2	475	200	42,1	126	26,5	32	6,7	28	5,9	28	5,9
182	Willmars	446	246	55,2	–	–	246	89	36,2	32	13,0	32	13,0	32	13,0	15	6,1
183	Wollbach	1 065	733	68,8	3	0,4	730	351	48,1	145	19,9	47	6,4	44	6,0	42	5,8
184	Wülfershausen a.d.Saale	1 199	770	64,2	1	0,1	769	427	55,5	125	16,3	39	5,1	38	4,9	55	7,2
186	Burglauer	1 350	765	56,7	2	0,3	763	442	57,9	86	11,3	49	6,4	47	6,2	44	5,8
	Zusammen	63 683	37 849	59,4	151	0,4	37 698	18 684	49,6	5 651	15,0	2 999	8,0	2 850	7,6	2 198	5,8

Regierungsbezirken, Kreisen und Gemeinden

Sonstige		Von den gültigen Stimmen entfielen auf														Schl. Nr.
		davon														
		FDP	DIE LINKE	ÖDP	BP	PIRA-TEN	Tier-schutz-partei	NPD	Die PARTEI	FAMILIE	Volks-abstim-mung	DKP	MLPD	SGP	TIER-SCHUTZ hier!	
Anzahl	%	Anzahl														
17	18	19	20	21	22	23	24	25	26	27	28	29	30	31	32	

Noch: Unterfranken

392	15,4	79	85	35	18	12	27	8	45	20	3	-	1	1	5	140
73	12,7	10	13	14	3	1	6	1	8	3	-	-	1	-	1	142
87	12,1	15	12	14	7	-	10	2	10	1	-	-	-	-	1	143
63	12,1	18	8	9	4	5	2	-	7	-	-	-	-	-	1	145
95	11,3	17	9	28	9	3	4	-	6	1	1	-	-	-	2	149
76	14,3	8	13	13	1	3	6	2	14	-	-	-	-	-	2	155
92	15,1	11	18	16	5	7	4	1	7	4	-	-	1	-	1	157
140	12,7	36	15	27	9	5	7	1	12	6	2	-	1	-	3	161
197	16,3	58	26	19	6	2	14	4	13	10	3	-	-	-	5	163
161	17,2	32	23	23	9	7	18	6	14	4	1	-	-	-	5	166
7 378	14,8	1 508	1 262	1 006	303	250	638	135	769	225	54	8	8	6	110	672

673

46	12,2	8	10	4	3	1	4	-	1	3	2	-	-	-	1	113
1 020	16,2	217	214	111	34	32	60	8	128	34	4	2	1	-	9	114
158	14,1	30	24	10	5	4	17	2	32	6	-	-	1	1	2	116
300	12,7	50	55	29	16	8	17	11	37	12	6	-	-	-	2	117
133	12,0	22	16	26	6	9	6	3	17	5	-	-	-	-	-	123
57	11,2	13	12	2	4	1	5	-	9	2	-	-	-	-	-	126
68	11,2	7	8	7	3	5	11	2	11	3	-	-	-	-	-	127
36	10,3	12	1	7	-	-	2	1	4	-	1	-	-	-	-	129
58	12,1	12	7	3	5	5	1	1	6	1	-	-	-	-	1	130
36	11,1	6	6	1	2	2	-	1	7	5	-	-	-	-	1	131
102	15,9	20	23	11	1	8	8	2	11	-	-	1	-	-	1	133
105	18,0	18	20	9	2	5	8	-	18	5	-	-	-	-	2	134
255	15,2	47	45	28	18	9	19	4	29	10	4	-	-	1	4	135
121	14,9	31	23	15	4	4	6	-	13	3	2	-	-	-	1	136
339	13,0	52	61	29	9	8	31	4	58	11	4	1	1	-	2	141
370	14,1	91	64	31	15	16	18	4	61	7	2	2	-	1	2	142
101	14,2	20	24	10	1	3	5	2	15	6	-	-	-	-	-	146
65	12,8	15	14	4	1	-	7	3	4	6	1	-	-	-	1	147
138	10,9	36	12	20	2	2	11	2	26	3	2	-	1	-	3	149
118	14,9	21	22	17	5	2	6	2	22	6	2	-	-	-	-	151
246	15,3	55	36	18	9	8	28	4	46	10	-	-	-	-	2	153
66	15,6	10	15	7	4	1	7	-	8	4	1	-	-	-	-	156
73	10,4	15	7	10	3	4	4	-	11	6	-	-	-	-	2	160
164	14,7	36	28	24	6	7	9	-	21	10	-	1	-	-	1	161
158	13,9	25	23	16	11	3	15	4	20	7	5	-	-	-	4	162
106	15,7	19	12	12	1	3	7	2	23	5	1	1	-	-	2	163
62	15,4	16	10	2	4	1	4	2	4	3	1	-	-	-	2	167
89	17,9	26	9	11	7	2	7	2	7	3	-	-	-	-	3	170
40	9,5	9	7	3	4	-	1	2	6	2	-	-	-	-	1	171
87	14,5	27	7	7	3	2	4	2	17	4	2	-	1	-	-	172
133	15,7	30	20	11	6	8	7	2	22	8	-	-	-	-	-	173
78	14,5	16	10	7	5	-	5	3	13	3	-	1	-	-	3	174
61	12,8	13	13	6	2	1	2	1	12	1	-	-	-	-	1	175
46	18,7	9	8	5	3	-	3	2	4	2	-	-	-	-	-	182
101	13,8	15	11	17	1	2	8	2	24	7	-	-	-	-	1	183
85	11,1	20	19	11	7	4	1	-	4	4	-	-	-	-	1	184
95	12,5	16	24	6	8	5	3	-	10	9	3	-	-	-	-	186
5 316	14,1	1 085	920	547	220	175	357	80	761	216	43	9	5	3	55	673

Noch: 1. Ergebnisse der Europawahl 2019 nach

Schl. Nr.	Von den gültigen Stimmen entfielen auf															
	davon															
	Tier-schutz-allianz	Bündnis C	BIG	BGE	DIE DIREKTE!	DIEM25	Ill. Weg	Die Grauen	DIE RECHTE	DIE VIO-LETTEN	LIEBE	DIE FRAUEN	Graue Panther	LKR	MENSCH-LICHE WELT	NL
	33	34	35	36	37	38	39	40	41	42	43	44	45	46	47	48

Noch: Unterfranken

672 Noch: Landkreis Bad Kissingen

140	1	2	-	2	-	2	1	4	-	2	1	4	4	2	1	2
142	1	-	-	-	-	1	-	1	-	-	-	4	-	-	2	-
143	2	-	-	1	-	2	-	2	-	1	-	-	1	-	-	1
145	1	1	-	-	-	-	-	-	-	-	-	-	-	-	1	-
149	-	-	-	-	1	1	-	-	-	-	-	1	-	3	-	-
155	-	2	-	-	-	1	-	2	-	-	2	1	-	-	1	-
157	-	2	-	-	1	-	-	1	-	-	2	2	1	1	-	-
161	1	-	-	1	-	1	1	-	-	-	-	1	2	-	2	-
163	-	2	1	3	-	1	-	2	-	-	5	2	4	1	1	-
166	-	-	-	2	1	-	-	-	-	1	-	1	1	-	1	-
	68	60	6	55	30	66	18	76	25	27	45	56	70	36	48	15

673 Landkreis Rhön-Grabfeld

113	1	-	-	1	-	-	-	1	1	-	-	-	-	-	-	-
114	12	7	3	13	2	8	-	6	-	2	6	12	17	7	5	1
116	3	3	1	1	1	-	-	2	-	-	-	2	-	-	-	1
117	2	6	1	2	3	2	-	7	-	-	1	3	3	4	4	-
123	1	-	-	2	-	2	-	2	1	-	1	1	-	3	-	-
126	1	1	-	-	-	1	-	1	-	-	-	1	2	-	-	-
127	3	-	-	-	-	-	-	-	-	-	2	-	1	-	2	-
129	-	-	-	-	-	-	-	1	2	-	-	-	-	1	-	-
130	-	3	-	-	-	-	1	1	-	1	2	1	-	1	1	-
131	-	-	-	-	1	-	-	-	-	-	-	-	-	2	1	-
133	1	1	-	1	-	2	-	1	-	-	-	1	-	2	-	-
134	1	-	-	-	1	1	3	1	-	-	-	1	1	-	1	-
135	4	5	-	1	2	1	1	3	-	-	1	1	4	-	-	-
136	1	2	-	-	-	1	-	-	-	1	1	1	-	1	-	1
141	10	4	-	4	-	7	2	4	3	1	-	2	1	8	2	3
142	3	7	-	3	2	5	-	1	-	-	1	4	1	-	2	-
146	1	-	-	1	-	1	-	4	-	-	-	1	1	-	1	-
147	2	-	-	-	-	-	2	3	-	-	1	1	-	-	-	-
149	-	-	-	1	2	1	-	3	-	1	1	1	2	-	-	-
151	-	-	-	-	-	-	-	5	-	-	-	-	1	2	-	-
153	1	1	1	-	-	1	2	2	1	2	1	2	3	-	1	-
156	-	1	-	-	-	-	1	-	-	-	-	1	2	1	-	-
160	2	-	-	-	1	2	-	-	-	-	-	1	-	-	1	-
161	-	3	-	-	-	1	2	3	-	-	1	-	-	1	-	-
162	5	2	1	2	-	2	3	1	1	1	1	1	1	-	2	1
163	2	8	-	-	-	1	-	1	-	2	-	1	-	-	1	-
167	-	-	-	1	-	-	-	2	1	-	-	1	-	-	-	-
170	1	-	1	-	-	-	-	-	-	3	1	-	-	-	-	-
171	-	-	-	1	-	-	1	-	-	1	1	-	-	-	-	-
172	2	-	-	-	-	-	-	1	-	-	1	-	1	-	-	-
173	-	1	-	3	2	2	1	2	-	-	-	2	1	-	1	-
174	4	-	-	-	-	-	-	1	-	-	1	2	2	-	1	-
175	1	-	-	-	-	2	-	-	-	-	-	1	-	1	2	-
182	1	1	-	-	-	3	-	1	-	-	-	-	-	-	-	-
183	1	1	1	-	-	2	-	-	-	3	-	1	1	-	-	-
184	1	1	-	-	-	1	-	1	-	2	-	1	1	-	-	-
186	-	1	-	1	1	-	-	1	-	-	1	3	-	-	1	-
	67	59	9	38	18	49	19	62	10	20	25	51	46	34	29	7

Regierungsbezirken, Kreisen und Gemeinden

ÖkoLinX	Die Humanisten	PARTEI FÜR DIE TIERE	Gesundheitsforschung	Volt	Schl. Nr.
Anzahl					
49	50	51	52	53	

Noch: Unterfranken

					672
1	2	2	10	10	140
-	-	2	-	1	142
1	3	1	-	-	143
-	3	1	1	1	145
-	1	2	2	4	149
-	1	2	-	2	155
-	1	2	3	1	157
-	3	-	3	1	161
2	5	3	2	3	163
-	-	3	5	4	166
18	54	81	87	155	

					673
-	1	3	1	-	113
2	13	9	16	25	114
-	-	2	1	7	116
3	4	2	3	7	117
1	1	1	2	5	123
-	-	-	-	2	126
-	-	1	2	-	127
-	1	-	3	-	129
-	2	-	1	2	130
-	-	-	-	1	131
-	3	1	-	3	133
1	1	1	1	4	134
2	2	3	2	5	135
-	2	1	3	4	136
2	3	3	3	6	141
2	3	7	8	7	142
-	-	1	1	3	146
-	-	-	-	-	147
3	-	-	2	1	149
1	-	-	2	2	151
-	1	1	2	8	153
-	-	2	-	1	156
-	-	2	1	1	160
-	-	-	2	8	161
-	-	1	-	-	162
-	-	1	-	1	163
-	-	3	1	4	167
2	-	-	-	4	170
-	-	-	-	1	171
-	1	1	-	3	172
-	2	-	1	1	173
-	-	-	1	-	174
-	1	1	-	-	175
-	-	2	-	2	182
-	-	1	1	1	183
2	-	2	-	2	184
-	-	1	1	-	186
21	41	53	61	121	

Noch: 1. Ergebnisse der Europawahl 2019 nach

Schl. Nr.	Gebiet	Wahlberechtigte	Wähler	Wahlbeteiligung in %	Ungültige Stimmen		Gültige Stimmen		Von den gültigen Stimmen entfielen auf															
									CSU		GRÜNE		SPD		AfD		FREIE WÄHLER							
					Anzahl	%	Anzahl	%	Anzahl	%	Anzahl	%	Anzahl	%	Anzahl	%	Anzahl	%						
1	2	3	4	5	6	7	8	9	10	11	12	13	14	15	16									

Noch: Unterfranken

674 Landkreis Haßberge

111	Aidhausen	1 422	934	65,7	1	0,1	933	521	55,8	102	10,9	64	6,9	62	6,6	65	7,0
118	Breitbrunn	854	507	59,4	1	0,2	506	194	38,3	40	7,9	47	9,3	57	11,3	75	14,8
120	Bundorf	758	463	61,1	2	0,4	461	219	47,5	60	13,0	39	8,5	42	9,1	32	6,9
121	Burgpreppach, M	1 097	721	65,7	2	0,3	719	350	48,7	58	8,1	70	9,7	83	11,5	54	7,5
129	Ebelsbach	3 069	1 761	57,4	3	0,2	1 758	714	40,6	236	13,4	245	13,9	198	11,3	93	5,3
130	Ebern, St	5 906	3 660	62,0	13	0,4	3 647	1 685	46,2	479	13,1	397	10,9	293	8,0	188	5,2
133	Eltmann, St	4 113	2 500	60,8	10	0,4	2 490	1 083	43,5	325	13,1	289	11,6	257	10,3	156	6,3
139	Gädheim	1 017	715	70,3	7	1,0	708	322	45,5	98	13,8	68	9,6	96	13,6	31	4,4
147	Haßfurt, St	10 810	5 948	55,0	24	0,4	5 924	2 587	43,7	1 017	17,2	587	9,9	504	8,5	254	4,3
149	Hofheim i.UFr., St	4 094	2 473	60,4	6	0,2	2 467	1 202	48,7	351	14,2	210	8,5	197	8,0	134	5,4
153	Riedbach	1 376	868	63,1	3	0,3	865	512	59,2	72	8,3	50	5,8	50	5,8	68	7,9
159	Oberaurach	3 250	1 933	59,5	8	0,4	1 925	903	46,9	183	9,5	173	9,0	217	11,3	160	8,3
160	Kirchlauter	1 096	636	58,0	1	0,2	635	320	50,4	68	10,7	80	12,6	42	6,6	39	6,1
163	Knetzgau	5 167	3 099	60,0	16	0,5	3 083	1 493	48,4	336	10,9	222	7,2	332	10,8	159	5,2
164	Königsberg i.Bay., St	3 005	1 996	66,4	4	0,2	1 992	837	42,0	305	15,3	263	13,2	146	7,3	105	5,3
171	Maroldsweisach, M	2 682	1 584	59,1	8	0,5	1 576	713	45,2	139	8,8	253	16,1	176	11,2	68	4,3
180	Theres	2 207	1 470	66,6	5	0,3	1 465	658	44,9	214	14,6	148	10,1	154	10,5	62	4,2
184	Pfarweisach	1 230	764	62,1	1	0,1	763	372	48,8	69	9,0	68	8,9	97	12,7	56	7,3
187	Rauhenebrach	2 373	1 528	64,4	2	0,1	1 526	795	52,1	131	8,6	84	5,5	159	10,4	157	10,3
190	Rentweinsdorf, M	1 284	867	67,5	1	0,1	866	351	40,5	87	10,0	101	11,7	84	9,7	93	10,7
195	Sand a.Main	2 521	1 587	63,0	3	0,2	1 584	776	49,0	164	10,4	171	10,8	119	7,5	115	7,3
201	Stettfeld	947	608	64,2	-	-	608	247	40,6	53	8,7	63	10,4	83	13,7	51	8,4
210	Untermmerzbach	1 382	887	64,2	2	0,2	885	369	41,7	114	12,9	140	15,8	68	7,7	57	6,4
219	Wonfurt	1 551	1 008	65,0	4	0,4	1 004	449	44,7	144	14,3	80	8,0	137	13,6	39	3,9
221	Zeil a.Main, St	4 412	2 591	58,7	14	0,5	2 577	1 131	43,9	415	16,1	297	11,5	206	8,0	114	4,4
223	Ermershausen	453	301	66,4	-	-	301	169	56,1	34	11,3	20	6,6	8	2,7	32	10,6
	Zusammen	68 076	41 409	60,8	141	0,3	41 268	18 972	46,0	5 294	12,8	4 229	10,2	3 867	9,4	2 457	6,0

675 Landkreis Kitzingen

111	Abtswind, M	681	417	61,2	3	0,7	414	186	44,9	58	14,0	36	8,7	42	10,1	33	8,0
112	Albertshofen	1 640	1 035	63,1	2	0,2	1 033	430	41,6	145	14,0	122	11,8	103	10,0	62	6,0
113	Biebelried	999	646	64,7	1	0,2	645	312	48,4	82	12,7	42	6,5	58	9,0	52	8,1
114	Buchbrunn	895	558	62,3	2	0,4	556	189	34,0	107	19,2	74	13,3	41	7,4	43	7,7
116	Castell	670	445	66,4	-	-	445	188	42,2	68	15,3	27	6,1	33	7,4	41	9,2
117	Dettelbach, St	5 550	3 479	62,7	10	0,3	3 469	1 511	43,6	548	15,8	362	10,4	296	8,5	230	6,6
127	Geiselwind, M	1 824	1 086	59,5	3	0,3	1 083	529	48,8	130	12,0	61	5,6	80	7,4	117	10,8
131	Großlangheim, M	1 263	844	66,8	6	0,7	838	409	48,8	113	13,5	93	11,1	55	6,6	71	8,5
139	Iphofen, St	3 728	2 548	68,3	5	0,2	2 543	1 039	40,9	397	15,6	272	10,7	180	7,1	315	12,4
141	Kitzingen, GKSt	15 057	7 973	53,0	28	0,4	7 945	2 808	35,3	1 490	18,8	910	11,5	828	10,4	423	5,3
142	Kleinlangheim, M	1 334	795	59,6	1	0,1	794	310	39,0	100	12,6	92	11,6	80	10,1	88	11,1
144	Mainbernheim, St	1 790	1 134	63,4	6	0,5	1 128	423	37,5	178	15,8	171	15,2	93	8,2	100	8,9
146	Mainstockheim	1 469	921	62,7	6	0,7	915	260	28,4	161	17,6	138	15,1	88	9,6	135	14,8
147	Marktbreit, St	2 906	1 775	61,1	5	0,3	1 770	704	39,8	313	17,7	214	12,1	121	6,8	129	7,3
148	Markt Einersheim, M	955	543	56,9	3	0,6	540	208	38,5	74	13,7	74	13,7	48	8,9	43	8,0
149	Marktsteft, St	1 529	852	55,7	-	-	852	353	41,4	106	12,4	74	8,7	81	9,5	101	11,9
150	Martinsheim	808	550	68,1	1	0,2	549	234	42,6	94	17,1	45	8,2	36	6,6	71	12,9
155	Nordheim a.Main	800	588	73,5	3	0,5	585	359	61,4	61	10,4	21	3,6	22	3,8	61	10,4
156	Obernreit, M	1 417	889	62,7	2	0,2	887	353	39,8	162	18,3	118	13,3	37	4,2	77	8,7
158	Priksenstadt, St	2 441	1 556	63,7	9	0,6	1 547	732	47,3	198	12,8	104	6,7	128	8,3	163	10,5
161	Rödelsee	1 432	990	69,1	4	0,4	986	440	44,6	139	14,1	79	8,0	64	6,5	100	10,1
162	Rüdenhausen, M	686	412	60,1	2	0,5	410	185	45,1	55	13,4	21	5,1	49	12,0	35	8,5
165	Schwarzach a.Main, M	2 839	1 814	63,9	5	0,3	1 809	869	48,0	321	17,7	129	7,1	127	7,0	155	8,6
166	Segnitz	664	398	59,9	-	-	398	153	38,4	61	15,3	36	9,0	35	8,8	52	13,1
167	Seinsheim, M	855	577	67,5	1	0,2	576	278	48,3	77	13,4	31	5,4	48	8,3	63	10,9
169	Sommerach	1 098	856	78,0	4	0,5	852	373	43,8	125	14,7	69	8,1	43	5,0	110	12,9
170	Sulzfeld a.Main	1 046	734	70,2	1	0,1	733	347	47,3	117	16,0	65	8,9	68	9,3	51	7,0
174	Volkach, St	7 131	4 692	65,8	9	0,2	4 683	2 110	45,1	864	18,4	415	8,9	294	6,3	314	6,7
177	Wiesenbronn	827	540	65,3	-	-	540	196	36,3	83	15,4	63	11,7	58	10,7	64	11,9
178	Wiesentheid, M	3 721	2 214	59,5	3	0,1	2 211	916	41,4	372	16,8	190	8,6	166	7,5	205	9,3
179	Willanzheim, M	1 284	841	65,5	3	0,4	838	389	46,4	121	14,4	54	6,4	45	5,4	95	11,3
	Zusammen	69 339	42 702	61,6	128	0,3	42 574	17 793	41,8	6 920	16,3	4 202	9,9	3 447	8,1	3 599	8,5

Regierungsbezirken, Kreisen und Gemeinden

Sonstige		Von den gültigen Stimmen entfielen auf														Schl. Nr.
		davon														
		FDP	DIE LINKE	ÖDP	BP	PIRA-TEN	Tier-schutz-partei	NPD	Die PARTEI	FAMILIE	Volks-abstim-mung	DKP	MLPD	SGP	TIER-SCHUTZ hier!	
Anzahl	%	Anzahl														
17	18	19	20	21	22	23	24	25	26	27	28	29	30	31	32	

Noch: Unterfranken

674

119	12,8	25	22	26	9	2	6	1	11	4	3	-	-	-	-	111
93	18,4	12	16	12	5	6	8	1	11	5	2	1	-	-	-	118
69	15,0	18	7	23	1	-	7	1	6	2	-	-	-	-	-	120
104	14,5	11	26	8	5	2	14	8	6	5	3	-	-	-	-	121
272	15,5	42	26	58	8	10	31	8	39	11	2	-	-	-	1	129
605	16,6	117	72	79	34	14	49	16	86	18	7	1	1	-	-	130
380	15,3	63	62	54	27	12	33	14	48	14	4	1	-	-	-	133
93	13,1	20	25	15	5	-	7	3	9	1	-	-	-	-	-	139
975	16,5	185	148	219	35	31	65	10	108	28	5	2	-	-	-	147
373	15,1	67	59	76	20	20	24	6	36	17	3	3	1	-	-	149
113	13,1	20	9	25	2	-	12	1	14	10	1	-	-	-	1	153
289	15,0	63	32	59	13	8	29	11	20	11	2	2	-	-	-	159
86	13,5	10	17	16	9	4	7	1	9	4	-	-	-	-	-	160
541	17,5	99	94	101	20	14	37	11	65	16	4	-	2	-	-	163
336	16,9	46	71	66	20	12	25	7	31	8	4	-	-	-	-	164
227	14,4	52	27	41	10	5	17	13	20	9	-	-	1	-	-	171
229	15,6	32	39	44	18	14	14	1	18	8	1	-	2	-	-	180
101	13,2	21	8	12	8	-	9	5	10	7	-	-	-	-	-	184
200	13,1	32	19	32	15	10	10	18	23	8	1	-	1	-	-	187
150	17,3	40	22	21	6	5	5	6	19	5	2	-	-	-	-	190
239	15,1	34	35	51	14	12	23	3	26	11	1	-	-	-	-	195
111	18,3	22	12	28	7	2	5	-	5	4	-	-	1	-	-	201
137	15,5	18	25	11	8	9	8	3	8	12	-	-	-	-	-	210
155	15,4	18	25	37	10	5	12	6	11	6	1	-	-	-	-	219
414	16,1	64	75	103	8	15	22	6	50	9	3	2	-	-	-	221
38	12,6	8	5	9	3	3	3	-	2	2	-	-	-	-	-	223
6 449	15,6	1 139	978	1 226	320	215	482	160	691	235	49	12	9	2	75	

675

59	14,3	22	4	5	3	1	7	-	4	1	1	-	-	-	-	111
171	16,6	34	13	30	10	4	17	1	16	4	4	-	-	-	-	112
99	15,3	24	11	16	4	4	4	-	11	5	-	-	-	-	-	113
102	18,3	13	18	16	4	6	10	2	14	-	1	-	-	-	-	114
88	19,8	20	10	12	11	1	6	1	9	-	-	2	-	-	-	116
522	15,0	121	72	65	33	16	58	7	44	19	2	-	-	-	-	117
166	15,3	27	19	14	15	6	16	5	21	6	2	-	1	1	-	127
97	11,6	11	12	15	10	1	8	3	12	8	1	-	-	-	-	131
340	13,4	76	39	52	20	5	37	12	33	12	1	-	-	-	-	139
1 486	18,7	291	245	263	99	60	105	20	135	25	6	1	3	-	-	141
124	15,6	16	18	15	6	1	13	5	9	12	-	-	-	-	-	142
163	14,5	22	25	26	7	5	17	1	15	6	6	-	-	1	-	144
133	14,5	30	21	17	4	1	9	1	11	5	-	-	-	-	-	146
289	16,3	54	49	38	10	6	25	1	31	11	4	-	-	-	1	147
93	17,2	12	14	20	6	-	16	2	8	1	-	1	-	-	-	148
137	16,1	29	16	11	5	9	15	3	22	6	2	-	-	-	-	149
69	12,6	23	8	15	4	-	3	1	2	2	1	-	-	-	-	150
61	10,4	12	10	8	6	3	3	-	8	2	-	-	-	-	-	155
140	15,8	38	23	16	7	3	8	1	11	8	2	-	-	-	-	156
222	14,4	53	38	28	10	11	17	2	21	10	1	-	-	-	-	158
164	16,6	41	19	23	7	8	10	6	13	11	-	-	-	-	-	161
65	15,9	3	8	13	3	1	11	-	13	2	1	-	-	-	-	162
208	11,5	29	28	40	19	7	14	5	21	8	-	1	-	-	-	165
61	15,3	15	6	11	4	1	2	-	6	6	2	-	-	-	1	166
79	13,7	16	6	13	2	7	7	6	9	1	-	-	-	-	-	167
132	15,5	27	26	16	5	3	11	3	21	4	-	-	1	-	-	169
85	11,6	17	14	14	5	4	10	1	6	2	1	-	-	-	2	170
686	14,6	138	109	81	43	25	46	7	91	15	4	2	-	-	-	174
76	14,1	17	8	18	2	-	7	3	5	3	1	-	-	-	-	177
362	16,4	77	52	50	18	12	28	8	42	13	2	-	-	-	-	178
134	16,0	37	15	20	11	7	11	3	11	2	-	-	-	-	-	179
6 613	15,5	1 345	956	981	393	218	551	110	675	210	45	7	6	5	94	

Noch: 1. Ergebnisse der Europawahl 2019 nach

Schl. Nr.	Von den gültigen Stimmen entfielen auf															
	davon															
	Tier-schutz-allianz	Bündnis C	BIG	BGE	DIE DIREKTE!	DIEM25	Ill. Weg	Die Grauen	DIE RECHTE	DIE VIO-LETTEN	LIEBE	DIE FRAUEN	Graue Panther	LKR	MENSCH-LICHE WELT	NL
	33	34	35	36	37	38	39	40	41	42	43	44	45	46	47	48

Noch: Unterfranken

674 Landkreis Haßberge

111	-	-	-	1	-	-	-	-	-	-	-	-	1	1	1	-
118	1	-	-	-	-	-	2	2	-	-	-	1	2	-	1	-
120	-	-	-	-	-	2	-	-	1	-	-	-	-	-	-	-
121	-	-	-	-	-	1	-	3	-	2	1	1	1	-	-	-
129	2	2	1	1	-	2	1	2	-	3	2	4	1	-	-	-
130	6	7	1	2	2	8	6	7	4	6	4	9	5	1	6	2
133	4	1	-	2	-	4	2	7	1	1	1	5	3	-	1	3
139	-	-	-	-	-	-	-	-	-	1	-	-	-	1	-	-
147	7	13	-	6	5	9	-	13	3	4	7	4	6	4	7	1
149	5	1	-	1	-	-	-	4	2	-	2	3	1	3	1	1
153	1	-	-	1	-	2	3	2	1	-	1	1	1	-	-	-
159	4	-	-	-	2	2	1	2	-	-	-	3	1	2	-	-
160	-	-	-	-	1	-	-	1	-	-	1	1	-	-	-	-
163	6	2	-	3	1	1	-	6	2	1	4	2	3	2	2	1
164	2	4	-	-	1	2	2	5	-	1	1	1	3	2	-	-
171	1	1	-	-	-	3	1	2	1	-	1	6	-	1	1	-
180	1	6	1	-	1	3	3	4	-	3	4	1	4	-	-	-
184	-	4	-	1	-	1	2	1	1	1	-	-	-	-	1	-
187	3	-	-	1	-	2	-	1	1	1	2	3	2	1	1	-
190	-	5	-	-	-	-	2	2	-	-	1	-	-	1	-	-
195	3	2	-	3	-	2	1	1	1	-	1	3	1	-	-	-
201	1	-	-	1	-	-	-	1	1	-	3	1	1	1	1	-
210	4	2	-	3	-	1	3	4	-	1	-	-	-	-	-	-
219	-	1	-	-	1	2	1	3	1	1	2	1	-	-	-	1
221	3	-	-	3	1	7	2	3	1	1	1	2	5	-	2	1
223	-	-	-	-	-	-	-	1	-	-	-	-	-	-	-	-
	54	51	3	29	15	54	32	77	21	27	39	52	41	20	25	10

675 Landkreis Kitzingen

111	1	2	-	-	1	-	1	-	1	-	-	1	-	-	-	-
112	3	2	-	3	-	-	1	3	-	1	2	-	-	-	1	2
113	-	-	3	2	1	1	-	2	-	-	1	1	-	-	1	-
114	-	1	2	2	2	2	-	-	1	-	1	1	-	2	-	1
116	3	4	-	1	1	-	-	-	-	1	-	1	1	-	1	-
117	3	4	-	2	5	7	1	6	1	2	5	1	6	2	1	1
127	1	6	1	3	4	3	-	3	-	-	-	2	1	1	1	-
131	1	-	1	-	1	3	-	-	-	-	1	-	2	-	-	-
139	2	-	-	-	1	6	-	3	1	3	1	1	5	2	1	-
141	15	21	5	7	4	12	3	14	1	4	3	9	7	7	8	4
142	3	4	-	2	1	4	-	2	1	-	-	1	2	-	1	-
144	-	6	-	-	-	1	1	1	3	1	1	-	-	2	1	-
146	2	2	-	-	-	2	-	1	3	2	2	1	1	2	-	-
147	4	3	-	1	2	6	2	2	2	3	2	1	3	2	2	-
148	-	-	-	-	-	-	1	2	-	1	2	-	1	-	1	1
149	3	1	-	-	1	-	-	1	-	-	-	2	-	1	1	-
150	1	-	-	-	-	2	-	1	-	-	-	-	-	-	-	-
155	-	-	-	-	-	-	1	-	-	-	-	-	-	-	-	-
156	1	-	-	-	1	2	-	5	-	-	1	-	-	-	-	-
158	3	1	-	1	1	1	-	1	-	-	2	4	1	-	1	-
161	4	4	1	-	-	2	-	2	-	-	1	1	2	-	-	-
162	-	2	-	-	-	2	-	-	-	-	-	-	1	-	1	1
165	2	-	-	2	1	3	1	5	-	1	3	1	4	2	-	1
166	1	-	-	-	-	-	-	-	-	-	-	1	-	-	-	-
167	1	-	-	1	-	-	-	-	1	-	-	1	-	-	1	-
169	-	-	-	-	-	1	1	-	-	-	1	-	1	1	3	-
170	-	-	-	1	-	-	-	-	-	-	-	-	1	-	-	-
174	6	2	2	4	-	12	4	3	-	8	3	7	7	3	8	-
177	1	1	-	-	-	-	-	1	-	-	-	-	-	-	-	1
178	5	8	1	1	2	-	1	3	-	-	-	2	5	-	3	-
179	1	-	-	-	-	3	-	2	-	-	-	-	-	-	1	-
	67	74	16	33	29	75	18	63	15	27	32	39	51	27	38	12

Regierungsbezirken, Kreisen und Gemeinden

ÖkoLinX	Die Humanisten	PARTEI FÜR DIE TIERE	Gesundheitsforschung	Volt	Schl. Nr.
Anzahl					
49	50	51	52	53	

Noch: Unterfranken

674

-	-	1	-	5	111
-	1	-	-	2	118
-	-	-	-	-	120
-	1	2	-	2	121
1	1	3	2	8	129
1	5	10	3	10	130
-	1	2	3	6	133
1	-	1	2	2	139
1	4	5	7	22	147
-	1	1	3	12	149
-	-	3	1	-	153
-	3	5	3	6	159
-	-	1	1	-	160
2	6	4	9	7	163
1	3	5	4	6	164
1	3	2	-	4	171
1	-	-	2	2	180
1	-	1	3	1	184
1	-	-	4	4	187
-	2	2	-	2	190
-	1	4	1	4	195
1	1	3	1	5	201
3	1	6	4	3	210
1	-	3	2	3	219
-	5	1	5	9	221
-	-	-	-	1	223
16	39	65	60	126	

675

-	1	-	-	2	111
2	4	3	1	7	112
-	-	1	4	1	113
-	-	-	1	1	114
-	1	-	-	1	116
4	2	3	7	15	117
1	1	-	2	3	127
1	-	-	1	3	131
-	6	3	2	14	139
7	11	13	14	37	141
-	-	1	2	1	142
-	2	2	2	7	144
2	2	2	2	3	146
2	5	-	2	11	147
-	-	-	1	2	148
-	1	1	1	4	149
-	-	-	1	4	150
1	1	2	-	4	155
3	1	-	2	5	156
1	1	5	5	3	158
1	3	1	-	3	161
-	2	-	-	1	162
-	1	1	3	5	165
-	-	-	2	1	166
-	2	2	1	-	167
2	-	-	2	3	169
-	2	1	3	-	170
-	6	8	8	21	174
-	1	1	2	2	177
2	5	5	1	12	178
-	1	1	1	5	179
29	62	56	73	181	

Noch: 1. Ergebnisse der Europawahl 2019 nach

Schl. Nr.	Gebiet	Wahlbe- rechtigte	Wähler	Wahlbe- teiligung in %	Ungültige Stimmen		Gültige Stimmen		Von den gültigen Stimmen entfielen auf									
					Anzahl	%	Anzahl	%	CSU		GRÜNE		SPD		AfD		FREIE WÄHLER	
									6	7	8	9	10	11	12	13	14	15
1	2	3	4	5	6	7	8	9	10	11	12	13	14	15	16			

Noch: Unterfranken

676 Landkreis Miltenberg

111	Altenbuch	992	602	60,7	9	1,5	593	318	53,6	43	7,3	49	8,3	61	10,3	59	9,9
112	Amorbach, St	2 943	1 804	61,3	9	0,5	1 795	771	43,0	324	18,1	237	13,2	112	6,2	100	5,6
116	Bürgstadt, M	3 283	2 224	67,7	7	0,3	2 217	912	41,1	444	20,0	261	11,8	117	5,3	148	6,7
117	Collenberg	1 839	1 092	59,4	5	0,5	1 087	516	47,5	148	13,6	114	10,5	87	8,0	71	6,5
118	Dorfprozelten	1 383	892	64,5	4	0,4	888	406	45,7	113	12,7	127	14,3	56	6,3	74	8,3
119	Eichenbühl	1 967	1 160	59,0	—	—	1 160	614	52,9	151	13,0	117	10,1	61	5,3	67	5,8
121	Eisenfeld, M	6 099	3 470	56,9	19	0,5	3 451	1 279	37,1	598	17,3	389	11,3	286	8,3	238	6,9
122	Erlenbach a.Main, St	6 692	3 709	55,4	17	0,5	3 692	1 315	35,6	697	18,9	546	14,8	324	8,8	141	3,8
123	Eschau, M	3 027	1 780	58,8	9	0,5	1 771	726	41,0	254	14,3	220	12,4	196	11,1	119	6,7
124	Faulbach	2 069	1 255	60,7	3	0,2	1 252	524	41,9	159	12,7	204	16,3	112	8,9	77	6,2
125	Großheubach, M	3 913	2 190	56,0	16	0,7	2 174	961	44,2	295	13,6	261	12,0	196	9,0	123	5,7
126	Großwallstadt	3 181	2 033	63,9	7	0,3	2 026	810	40,0	352	17,4	199	9,8	143	7,1	168	8,3
128	Haufen	1 465	874	59,7	3	0,3	871	412	47,3	118	13,5	79	9,1	77	8,8	50	5,7
131	Kirchzell, M	1 791	1 188	66,3	5	0,4	1 183	577	48,8	153	12,9	151	12,8	70	5,9	82	6,9
132	Kleinheubach, M	2 565	1 276	49,7	6	0,5	1 270	478	37,6	190	15,0	181	14,3	126	9,9	83	6,5
133	Kleinwallstadt, M	4 323	2 632	60,9	15	0,6	2 617	927	35,4	502	19,2	313	12,0	225	8,6	145	5,5
134	Klingenberg a.Main, St	4 329	2 421	55,9	18	0,7	2 403	902	37,5	452	18,8	288	12,0	216	9,0	135	5,6
135	Laudenbach	1 088	611	56,2	—	—	611	239	39,1	108	17,7	52	8,5	52	8,5	65	10,6
136	Leidersbach	3 683	2 178	59,1	9	0,4	2 169	1 099	50,7	292	13,5	142	6,5	191	8,8	85	3,9
139	Miltenberg, St	6 704	3 899	58,2	15	0,4	3 884	1 583	40,8	788	20,3	425	10,9	337	8,7	121	3,1
140	Mömlingen	3 756	2 345	62,4	10	0,4	2 335	959	41,1	361	15,5	217	9,3	231	9,9	169	7,2
141	Mönchberg, M	2 038	1 322	64,9	10	0,8	1 312	538	41,0	189	14,4	119	9,1	77	5,9	201	15,3
143	Neunkirchen	1 198	848	70,8	3	0,4	845	484	57,3	124	14,7	70	8,3	42	5,0	34	4,0
144	Niedernberg	3 921	2 393	61,0	9	0,4	2 384	903	37,9	473	19,8	222	9,3	221	9,3	136	5,7
145	Obernburg a.Main, St	6 353	3 859	60,7	22	0,6	3 837	1 447	37,7	786	20,5	407	10,6	330	8,6	219	5,7
151	Röllbach	1 284	774	60,3	4	0,5	770	356	46,2	108	14,0	62	8,1	83	10,8	46	6,0
153	Rüdenau	586	384	65,5	2	0,5	382	169	44,2	52	13,6	53	13,9	31	8,1	24	6,3
156	Schneeberg, M	1 350	847	62,7	3	0,4	844	460	54,5	91	10,8	81	9,6	35	4,1	69	8,2
158	Stadtprozelten, St	1 132	616	54,4	3	0,5	613	292	47,6	59	9,6	78	12,7	71	11,6	27	4,4
160	Sulzbach a.Main, M	5 614	3 386	60,3	22	0,6	3 364	1 337	39,7	596	17,7	321	9,5	265	7,9	192	5,7
165	Weilbach, M	1 760	1 126	64,0	5	0,4	1 121	469	41,8	152	13,6	160	14,3	87	7,8	73	6,5
169	Wörth a.Main, St	3 297	1 868	56,7	12	0,6	1 856	688	37,1	322	17,3	242	13,0	143	7,7	136	7,3
	Zusammen	95 625	57 058	59,7	281	0,5	56 777	23 471	41,3	9 494	16,7	6 387	11,2	4 661	8,2	3 477	6,1

677 Landkreis Main-Spessart

114	Arnstein, St	6 462	4 158	64,3	15	0,4	4 143	2 287	55,2	534	12,9	259	6,3	310	7,5	296	7,1
116	Aura i.Sinngrund	789	395	50,1	1	0,3	394	169	42,9	31	7,9	53	13,5	49	12,4	38	9,6
119	Birkenfeld	1 731	1 075	62,1	4	0,4	1 071	541	50,5	134	12,5	101	9,4	79	7,4	74	6,9
120	Bischbrunn	1 479	880	59,5	2	0,2	878	401	45,7	87	9,9	69	7,9	142	16,2	58	6,6
122	Burgsinn, M	1 962	1 130	57,6	6	0,5	1 124	468	41,6	155	13,8	175	15,6	75	6,7	73	6,5
125	Erlenbach b.Marktheidenfeld	1 941	1 311	67,5	7	0,5	1 304	556	42,6	221	16,9	199	15,3	71	5,4	58	4,4
126	Esselbach	1 653	974	58,9	2	0,2	972	416	42,8	155	15,9	56	5,8	96	9,9	60	6,2
127	Eußenheim	2 576	1 735	67,4	8	0,5	1 727	948	54,9	182	10,5	94	5,4	114	6,6	192	11,1
128	Fellen	665	460	69,2	4	0,9	456	272	59,6	71	15,6	24	5,3	33	7,2	20	4,4
129	Frammersbach, M	3 593	2 215	61,6	15	0,7	2 200	899	40,9	371	16,9	367	16,7	132	6,0	171	7,8
131	Gemünden a.Main, St	8 088	4 716	58,3	24	0,5	4 692	2 126	45,3	720	15,3	525	11,2	373	7,9	293	6,2
132	Gössenheim	969	656	67,7	3	0,5	653	313	47,9	111	17,0	57	8,7	47	7,2	37	5,7
133	Gräfenhof	1 116	766	68,6	2	0,3	764	373	48,8	90	11,8	52	6,8	96	12,6	68	8,9
135	Hafenlohr	1 523	962	63,2	4	0,4	958	422	44,1	177	18,5	78	8,1	93	9,7	47	4,9
137	Hasloch	955	629	65,9	2	0,3	627	214	34,1	98	15,6	86	13,7	75	12,0	46	7,3
142	Himmelstadt	1 327	864	65,1	3	0,3	861	411	47,7	134	15,6	84	9,8	55	6,4	48	5,6
146	Karbach, M	1 127	678	60,2	2	0,3	676	291	43,0	100	14,8	63	9,3	44	6,5	76	11,2
148	Karlstadt, St	11 501	7 731	67,2	25	0,3	7 706	3 460	44,9	1 507	19,6	882	11,4	490	6,4	349	4,5
149	Karsbach	1 414	946	66,9	6	0,6	940	422	44,9	135	14,4	77	8,2	100	10,6	72	7,7
151	Kreuzwertheim, M	3 014	1 979	65,7	9	0,5	1 970	744	37,8	344	17,5	277	14,1	219	11,1	127	6,4
154	Triefenstein, M	3 491	2 234	64,0	11	0,5	2 223	928	41,7	350	15,7	280	12,6	184	8,3	127	5,7
155	Lohr a.Main, St	11 606	7 459	64,3	22	0,3	7 437	3 044	40,9	1 440	19,4	1 022	13,7	472	6,3	376	5,1
157	Marktheidenfeld, St	8 459	5 157	61,0	16	0,3	5 141	1 973	38,4	978	19,0	516	10,0	447	8,7	282	5,5
159	Mittelsinn	657	359	54,6	1	0,3	358	154	43,0	41	11,5	47	13,1	40	11,2	26	7,3

Regierungsbezirken, Kreisen und Gemeinden

Sonstige		Von den gültigen Stimmen entfielen auf														Schl. Nr.
		davon														
Anzahl	%	FDP	DIE LINKE	ÖDP	BP	PIRA-TEN	Tier-schutz-partei	NPD	Die PARTEI	FAMILIE	Volks-abstim-mung	DKP	MLPD	SGP	TIER-SCHUTZ hier!	
17	18	19	20	21	22	23	24	25	26	27	28	29	30	31	32	

Noch: Unterfranken

676

63	10,6	13	4	8	2	1	13	2	5	5	-	-	-	-	1	111
251	14,0	54	37	39	8	5	18	4	36	9	-	-	-	-	3	112
335	15,1	97	49	45	12	12	28	1	32	10	2	-	1	-	1	116
151	13,9	37	24	22	5	8	13	2	7	5	4	-	-	-	4	117
112	12,6	27	15	17	4	4	16	3	6	6	-	-	-	-	3	118
150	12,9	25	20	25	2	9	15	1	19	8	3	-	-	-	1	119
661	19,2	126	102	79	21	22	56	7	77	12	10	1	2	-	16	121
669	18,1	137	130	79	25	20	55	4	63	18	8	3	1	1	13	122
256	14,5	43	39	37	13	10	26	4	28	6	1	-	1	-	1	123
176	14,1	28	10	28	11	12	21	-	24	5	-	-	-	1	2	124
338	15,5	70	49	48	11	11	37	3	38	13	7	-	-	-	8	125
354	17,5	80	57	49	7	9	21	5	41	13	3	-	-	-	7	126
135	15,5	29	22	28	8	2	13	2	9	8	2	-	-	-	-	128
150	12,7	38	12	24	8	1	17	4	10	1	3	2	1	-	1	131
212	16,7	30	39	30	4	9	15	-	31	-	7	3	-	1	3	132
505	19,3	116	70	78	19	17	21	2	67	22	8	1	-	-	6	133
410	17,1	74	94	45	6	14	43	2	38	15	5	1	1	-	5	134
95	15,5	21	16	21	2	1	9	-	4	1	2	-	-	-	1	135
360	16,6	93	34	84	16	8	31	5	32	10	3	-	-	-	1	136
630	16,2	153	85	75	23	27	49	6	78	19	12	2	-	1	5	139
398	17,0	60	58	69	18	22	29	8	52	10	3	1	1	-	4	140
188	14,3	45	28	19	8	2	21	-	19	4	1	1	-	-	1	141
91	10,8	15	12	18	3	4	6	5	8	3	-	-	-	-	-	143
429	18,0	118	51	76	8	10	31	5	39	17	1	-	1	-	7	144
648	16,9	168	93	86	15	18	64	5	69	17	4	-	2	-	5	145
115	14,9	20	10	20	9	4	11	1	16	5	2	-	-	-	-	151
53	13,9	5	9	12	1	2	8	1	5	2	-	-	-	-	-	153
108	12,8	20	11	11	4	2	6	1	28	3	1	-	-	-	-	156
86	14,0	26	8	10	1	2	7	-	8	4	1	-	-	-	2	158
653	19,4	143	78	142	13	25	40	6	69	28	3	1	1	-	11	160
180	16,1	38	28	23	4	3	19	2	29	2	2	-	1	-	3	165
325	17,5	62	58	44	5	11	35	4	38	10	1	1	-	2	3	169
9 287	16,4	2 011	1 352	1 391	296	307	794	95	1 025	291	99	17	13	6	118	

677

457	11,0	82	76	52	14	11	57	8	73	8	5	3	-	-	4	114
54	13,7	13	6	4	8	1	3	-	5	2	-	-	-	-	-	116
142	13,3	26	15	13	5	5	20	4	25	8	-	-	-	1	-	119
121	13,8	13	14	24	6	6	14	4	11	2	3	-	1	-	2	120
178	15,8	40	15	14	13	5	16	1	29	4	1	-	-	-	7	122
199	15,3	26	28	24	7	6	20	3	37	4	2	1	-	-	5	125
189	19,4	29	23	38	3	4	34	1	25	6	-	-	-	-	2	126
197	11,4	42	23	29	11	6	17	4	22	11	2	-	-	-	4	127
36	7,9	10	5	7	-	-	1	1	4	1	2	-	-	-	-	128
260	11,8	54	36	37	6	5	31	3	36	10	4	-	2	-	4	129
655	14,0	134	92	82	24	28	80	7	77	15	6	-	-	-	15	131
88	13,5	13	11	14	4	3	13	2	7	3	2	-	-	-	4	132
85	11,1	18	11	6	4	2	8	1	16	3	-	-	-	-	1	133
141	14,7	20	31	24	8	2	12	-	15	8	-	-	-	-	1	135
108	17,2	22	17	16	3	9	11	3	7	2	-	-	-	-	4	137
129	15,0	31	15	16	1	9	11	1	18	3	1	-	-	-	-	142
102	15,1	26	10	11	5	5	7	1	14	5	-	2	-	-	-	146
1 018	13,2	191	130	120	38	21	112	12	192	35	5	1	-	-	9	148
134	14,3	31	15	9	9	7	16	3	16	2	2	1	-	-	3	149
259	13,1	62	43	34	3	10	13	4	28	11	6	1	-	-	5	151
354	15,9	54	64	60	11	14	34	5	44	4	2	2	-	-	3	154
1 083	14,6	239	165	119	22	50	113	13	154	36	11	1	-	-	12	155
945	18,4	152	173	105	43	30	140	7	104	28	4	3	3	-	14	157
50	14,0	19	5	2	1	1	6	2	4	1	1	-	-	-	-	159

Noch: 1. Ergebnisse der Europawahl 2019 nach

Schl. Nr.	Von den gültigen Stimmen entfielen auf															
	davon															
	Tier-schutz-allianz	Bündnis C	BIG	BGE	DIE DIREKTE!	DIEM25	Ill. Weg	Die Grauen	DIE RECHTE	DIE VIO-LETTEN	LIEBE	DIE FRAUEN	Graue Panther	LKR	MENSCH-LICHE WELT	NL
	33	34	35	36	37	38	39	40	41	42	43	44	45	46	47	48

Noch: Unterfranken

676 Landkreis Miltenberg

111	-	-	-	-	-	2	-	5	-	-	-	1	-	-	-	-
112	2	4	-	1	-	3	1	7	-	-	-	3	1	1	2	-
116	3	2	1	-	-	3	-	3	-	-	1	3	2	2	2	1
117	-	1	2	1	1	1	-	1	1	1	-	1	2	2	1	-
118	-	-	-	1	-	-	1	2	-	-	-	2	-	1	-	-
119	-	2	-	1	1	4	-	1	-	-	1	-	2	-	1	-
121	4	4	20	4	2	15	4	6	1	3	4	8	8	2	3	-
122	4	20	5	2	-	10	-	7	4	3	2	4	6	2	5	1
123	1	1	-	5	-	5	3	1	2	2	1	3	6	2	2	-
124	5	-	1	-	-	2	-	2	-	-	1	1	-	5	1	1
125	4	2	2	2	1	3	2	2	-	3	2	5	2	-	3	-
126	8	5	1	2	3	5	-	3	2	3	5	2	3	1	3	1
128	1	2	-	-	-	1	-	1	1	-	-	-	1	1	1	-
131	-	1	-	1	1	1	-	1	1	-	-	2	1	2	-	-
132	3	1	5	-	-	2	1	3	-	-	-	3	3	2	1	-
133	8	2	12	3	-	8	-	3	-	1	1	6	1	3	3	-
134	5	6	5	2	1	3	-	2	3	1	2	5	3	1	2	-
135	-	-	1	-	1	3	-	4	1	-	-	1	-	-	-	-
136	6	4	2	2	1	2	-	1	-	-	2	1	3	-	4	3
139	4	5	5	4	6	11	-	8	1	3	5	3	6	4	1	-
140	3	1	-	1	-	5	-	5	-	3	3	4	5	2	1	2
141	-	-	10	5	-	1	-	5	-	3	2	-	2	1	-	1
143	-	-	1	3	1	1	-	3	-	1	1	1	-	-	2	1
144	5	-	2	1	4	6	-	4	2	1	2	1	2	8	1	-
145	10	7	9	-	3	6	1	3	1	4	5	3	5	3	2	3
151	-	-	-	2	-	-	-	2	-	-	-	1	-	4	2	-
153	-	-	-	-	-	-	1	-	-	-	-	-	1	-	1	-
156	3	-	-	-	1	1	-	1	-	1	2	2	3	-	2	-
158	1	-	3	-	-	-	2	-	1	-	-	4	2	-	1	-
160	5	3	2	4	2	8	1	5	5	3	1	8	4	1	7	-
165	5	-	-	-	4	1	-	-	2	2	1	-	3	2	1	-
169	2	2	2	1	1	3	-	-	-	2	2	4	2	3	4	1
	92	75	91	48	30	119	18	91	28	40	46	82	78	56	59	15

677 Landkreis Main-Spessart

114	8	-	1	1	3	-	3	6	4	-	2	3	2	2	1	1
116	-	-	-	1	-	-	-	1	1	-	-	1	2	1	-	-
119	1	-	-	1	1	3	1	-	-	1	1	2	2	-	-	1
120	1	1	-	-	1	1	-	2	-	2	-	2	2	1	-	-
122	3	-	-	-	4	3	-	3	-	-	1	1	1	2	-	-
125	3	2	1	1	2	3	-	5	-	2	-	2	1	2	2	-
126	-	1	-	1	1	4	-	-	-	1	-	-	1	-	-	-
127	-	1	-	-	1	2	-	3	1	1	1	2	1	5	1	-
128	1	-	-	-	-	-	-	-	-	-	-	1	-	-	-	-
129	2	1	1	2	1	2	2	1	1	1	1	4	2	-	1	-
131	10	4	-	2	2	8	3	4	-	1	4	5	4	4	2	-
132	1	-	-	-	-	4	-	2	-	-	-	1	-	-	-	1
133	1	-	-	-	-	2	1	1	-	-	-	-	1	-	2	-
135	1	1	-	1	2	1	-	2	1	-	1	-	-	2	3	-
137	4	-	-	1	-	1	1	3	-	-	-	1	1	-	-	-
142	-	-	1	-	1	1	1	1	-	3	1	1	3	-	1	-
146	1	-	-	-	-	3	2	1	-	2	1	-	1	-	-	-
148	9	4	5	7	5	21	3	10	7	5	2	5	10	15	3	3
149	1	1	-	-	-	3	-	2	-	-	-	2	-	1	1	-
151	3	3	-	2	2	4	1	2	1	3	1	2	2	3	1	-
154	-	3	-	1	-	2	1	10	2	1	3	3	1	4	1	2
155	7	1	4	6	3	17	4	6	1	1	4	7	7	5	7	-
157	9	10	6	1	2	14	2	6	-	2	8	12	11	5	3	5
159	1	1	-	-	1	-	-	-	-	-	-	-	1	-	-	-

Regierungsbezirken, Kreisen und Gemeinden

ÖkoLinX	Die Humanisten	PARTEI FÜR DIE TIERE	Gesundheitsforschung	Volt	Schl. Nr.
Anzahl					
49	50	51	52	53	

Noch: Unterfranken

676

-	-	-	1	-	111
-	3	1	3	6	112
1	5	3	4	9	116
-	-	-	2	3	117
-	-	2	1	1	118
1	1	3	2	2	119
3	5	6	13	15	121
1	6	10	9	11	122
-	3	4	3	3	123
-	3	5	1	6	124
1	2	4	1	2	125
-	2	5	5	3	126
-	-	1	2	-	128
3	-	5	2	7	131
1	1	6	3	5	132
-	5	6	1	15	133
1	3	5	3	14	134
-	-	-	1	5	135
-	-	1	1	10	136
2	1	7	7	12	139
2	6	3	10	7	140
-	-	5	-	4	141
-	1	-	1	-	143
2	9	6	4	5	144
1	3	14	9	10	145
-	2	2	-	2	151
-	-	2	-	3	153
-	-	-	1	4	156
-	-	2	-	1	158
4	3	12	5	10	160
-	1	-	1	3	165
2	4	5	-	11	169
25	69	125	96	189	

677

1	6	6	6	8	114
-	1	1	3	-	116
-	-	1	3	2	119
-	-	2	1	5	120
2	-	4	2	7	122
-	1	1	3	5	125
-	1	4	1	9	126
-	3	2	2	-	127
-	-	-	1	1	128
1	2	3	1	3	129
2	5	6	4	25	131
-	-	-	1	2	132
2	1	1	3	-	133
-	-	3	-	2	135
-	1	-	-	1	137
2	1	3	-	4	142
-	1	-	-	4	146
1	2	8	10	17	148
-	1	3	2	3	149
1	-	5	1	2	151
1	3	5	3	11	154
1	9	14	11	33	155
1	7	8	6	21	157
-	-	-	1	3	159

Noch: 1. Ergebnisse der Europawahl 2019 nach

Schl. Nr.	Gebiet	Wahlberechtigte	Wähler	Wahlbeteiligung in %	Ungültige Stimmen		Gültige Stimmen		Von den gültigen Stimmen entfielen auf															
									CSU		GRÜNE		SPD		AfD		FREIE WÄHLER							
					Anzahl	%	Anzahl	%	Anzahl	%	Anzahl	%	Anzahl	%	Anzahl	%	Anzahl	%						
		1	2	3	4	5	6	7	8	9	10	11	12	13	14	15	16							

Noch: Unterfranken

677 Noch: Landkreis Main-Spessart

164	Neuendorf	702	430	61,3	1	0,2	429	198	46,2	65	15,2	45	10,5	29	6,8	57	13,3
165	Neuhütten	945	582	61,6	2	0,3	580	270	46,6	68	11,7	55	9,5	39	6,7	50	8,6
166	Neustadt a.Main	1 001	622	62,1	2	0,3	620	269	43,4	102	16,5	65	10,5	47	7,6	54	8,7
169	Obersinn, M	782	415	53,1	1	0,2	414	198	47,8	43	10,4	42	10,1	52	12,6	29	7,0
170	Partenstein	2 283	1 375	60,2	9	0,7	1 366	481	35,2	236	17,3	271	19,8	97	7,1	92	6,7
172	Rechtenbach	800	471	58,9	2	0,4	469	196	41,8	47	10,0	69	14,7	40	8,5	48	10,2
175	Retzstadt	1 282	917	71,5	–	–	917	456	49,7	158	17,2	56	6,1	52	5,7	75	8,2
177	Rieneck, St	1 563	952	60,9	2	0,2	950	462	48,6	130	13,7	97	10,2	70	7,4	64	6,7
178	Roden	788	494	62,7	4	0,8	490	215	43,9	75	15,3	35	7,1	48	9,8	43	8,8
181	Rothenfels, St	804	511	63,6	2	0,4	509	205	40,3	83	16,3	70	13,8	46	9,0	20	3,9
182	Schollbrunn	717	414	57,7	–	–	414	183	44,2	44	10,6	38	9,2	41	9,9	45	10,9
186	Steinfeld	1 736	1 149	66,2	1	0,1	1 148	576	50,2	175	15,2	101	8,8	63	5,5	80	7,0
189	Thüngen, M	1 077	682	63,3	1	0,1	681	245	36,0	107	15,7	87	12,8	76	11,2	73	10,7
193	Urspringen	1 123	705	62,8	4	0,6	701	331	47,2	86	12,3	65	9,3	69	9,8	55	7,8
200	Wiesthal	1 076	657	61,1	2	0,3	655	250	38,2	93	14,2	89	13,6	59	9,0	70	10,7
203	Zellingen, M	5 068	3 245	64,0	10	0,3	3 235	1 427	44,1	562	17,4	369	11,4	253	7,8	199	6,2
	Zusammen	99 845	63 090	63,2	237	0,4	62 853	27 794	44,2	10 240	16,3	6 997	11,1	4 917	7,8	4 068	6,5

678 Landkreis Schweinfurt

115	Bergheimfeld	4 153	2 512	60,5	9	0,4	2 503	1 051	42,0	459	18,3	256	10,2	173	6,9	210	8,4
122	Dingolshausen	1 046	670	64,1	3	0,4	667	357	53,5	76	11,4	42	6,3	47	7,0	29	4,3
123	Dittelbrunn	5 875	3 665	62,4	9	0,2	3 656	1 662	45,5	619	16,9	404	11,1	284	7,8	171	4,7
124	Donnersdorf	1 513	964	63,7	3	0,3	961	528	54,9	115	12,0	64	6,7	76	7,9	61	6,3
128	Euerbach	2 433	1 557	64,0	5	0,3	1 552	608	39,2	262	16,9	185	11,9	181	11,7	79	5,1
130	Frankenwinheim	750	513	68,4	1	0,2	512	285	55,7	71	13,9	26	5,1	24	4,7	37	7,2
132	Geldersheim	2 211	1 267	57,3	–	–	1 267	565	44,6	171	13,5	109	8,6	135	10,7	98	7,7
134	Gerolzhofen, St	5 399	3 033	56,2	17	0,6	3 016	1 345	44,6	501	16,6	290	9,6	249	8,3	139	4,6
135	Gochsheim	4 832	2 758	57,1	12	0,4	2 746	1 090	39,7	440	16,0	389	14,2	259	9,4	156	5,7
136	Grafenreinfeld	2 723	1 728	63,5	8	0,5	1 720	766	44,5	288	16,7	176	10,2	140	8,1	86	5,0
138	Grettstadt	3 356	2 084	62,1	5	0,2	2 079	972	46,8	336	16,2	181	8,7	171	8,2	104	5,0
150	Kolitzheim	4 494	2 952	65,7	14	0,5	2 938	1 495	50,9	364	12,4	244	8,3	240	8,2	162	5,5
153	Lülsfeld	689	449	65,2	5	1,1	444	231	52,0	54	12,2	26	5,9	46	10,4	24	5,4
157	Michelau i.Steigerwald	907	564	62,2	3	0,5	561	270	48,1	56	10,0	51	9,1	67	11,9	42	7,5
160	Niederwern	6 047	3 619	59,8	10	0,3	3 609	1 386	38,4	551	15,3	421	11,7	431	11,9	241	6,7
164	Oberschwarzach, M	1 147	736	64,2	–	–	736	417	56,7	74	10,1	42	5,7	45	6,1	61	8,3
168	Poppenhausen	3 437	2 159	62,8	9	0,4	2 150	1 010	47,0	333	15,5	165	7,7	236	11,0	90	4,2
170	Röthlein	3 658	2 207	60,3	15	0,7	2 192	1 149	52,4	276	12,6	181	8,3	167	7,6	104	4,7
174	Schonungen	6 142	3 943	64,2	10	0,3	3 933	1 815	46,1	571	14,5	449	11,4	354	9,0	136	3,5
175	Schwanfeld	1 498	964	64,4	7	0,7	957	435	45,5	166	17,3	87	9,1	75	7,8	54	5,6
176	Schwebheim	3 364	1 974	58,7	5	0,3	1 969	709	36,0	346	17,6	272	13,8	221	11,2	100	5,1
178	Sennfeld	3 314	1 891	57,1	7	0,4	1 884	672	35,7	312	16,6	254	13,5	190	10,1	155	8,2
181	Stadtlauringen, M	3 309	2 100	63,5	7	0,3	2 093	1 063	50,8	259	12,4	203	9,7	172	8,2	85	4,1
183	Sulzheim	1 614	1 087	67,3	3	0,3	1 084	526	48,5	148	13,7	63	5,8	113	10,4	59	5,4
186	Üchtelhausen	3 122	2 112	67,6	5	0,2	2 107	1 028	48,8	282	13,4	188	8,9	225	10,7	108	5,1
190	Waigolshausen	2 209	1 521	68,9	9	0,6	1 512	723	47,8	248	16,4	145	9,6	122	8,1	69	4,6
192	Wasserlosen	2 751	1 898	69,0	4	0,2	1 894	1 103	58,2	181	9,6	103	5,4	163	8,6	89	4,7
193	Werneck, M	8 403	5 493	65,4	11	0,2	5 482	2 670	48,7	934	17,0	358	6,5	392	7,2	336	6,1
196	Wipfeld	861	583	67,7	2	0,3	581	298	51,3	90	15,5	43	7,4	28	4,8	26	4,5
	Zusammen	91 257	57 003	62,5	198	0,3	56 805	26 229	46,2	8 583	15,1	5 417	9,5	5 026	8,8	3 111	5,5

Regierungsbezirken, Kreisen und Gemeinden

Sonstige		Von den gültigen Stimmen entfielen auf														Schl. Nr.
		davon														
		FDP	DIE LINKE	ÖDP	BP	PIRA-TEN	Tier-schutz-partei	NPD	Die PARTEI	FAMILIE	Volks-abstim-mung	DKP	MLPD	SGP	TIER-SCHUTZ hier!	
Anzahl	%	Anzahl														
17	18	19	20	21	22	23	24	25	26	27	28	29	30	31	32	

Noch: Unterfranken

																677
35	8,2	10	7	2	2	3	1	1	4	1	-	-	-	-	1	164
98	16,9	16	10	18	5	3	5	-	9	7	2	-	1	-	6	165
83	13,4	16	14	7	-	8	5	-	10	3	-	-	-	-	2	166
50	12,1	15	6	7	4	1	5	-	5	1	-	-	-	-	2	169
189	13,8	34	26	26	8	6	17	-	23	3	2	-	-	-	4	170
69	14,7	6	9	4	8	2	13	-	11	1	2	-	-	-	-	172
120	13,1	25	7	18	7	8	11	-	20	3	2	-	-	-	1	175
127	13,4	17	11	13	5	5	24	3	19	6	1	-	3	-	-	177
74	15,1	10	7	10	7	-	7	2	13	2	1	-	-	-	-	178
85	16,7	19	11	8	5	3	8	3	12	2	-	-	-	-	-	181
63	15,2	6	12	11	7	-	3	1	10	2	2	-	-	-	-	182
153	13,3	40	15	21	7	8	13	2	23	6	-	-	-	-	1	186
93	13,7	13	10	5	5	3	17	-	16	2	-	-	-	-	3	189
95	13,6	24	14	11	5	5	12	2	8	2	-	-	-	-	1	193
94	14,4	10	12	14	6	5	11	-	13	5	-	-	-	1	-	200
425	13,1	71	55	47	11	35	31	2	69	13	8	-	3	-	6	203
8 837	14,1	1 679	1 249	1 082	341	335	972	106	1 228	271	79	15	13	2	124	

678

354	14,1	63	45	47	13	10	39	3	52	14	8	-	-	-	3	115
116	17,4	19	8	32	7	2	6	2	16	4	-	-	-	-	2	122
516	14,1	112	78	57	28	10	51	2	66	14	4	-	2	-	15	123
117	12,2	22	14	15	9	8	13	5	10	4	1	-	-	-	-	124
237	15,3	43	31	39	8	6	15	5	29	11	2	-	-	-	4	128
69	13,5	12	9	5	4	6	2	-	12	4	-	-	-	-	1	130
189	14,9	43	39	20	6	6	14	3	16	12	3	-	2	-	-	132
492	16,3	114	69	60	23	22	34	4	63	9	6	1	1	1	7	134
412	15,0	79	93	46	12	11	38	7	37	14	4	-	1	-	7	135
264	15,3	51	52	36	13	10	20	3	25	5	1	1	-	-	1	136
315	15,2	55	40	30	22	7	36	6	36	11	4	-	-	-	5	138
433	14,7	95	73	40	19	16	31	12	56	16	3	-	2	-	6	150
63	14,2	18	10	3	1	3	2	-	9	5	1	-	-	1	2	153
75	13,4	9	12	5	5	-	2	2	8	4	2	-	-	-	1	157
579	16,0	93	107	87	15	15	48	10	92	20	1	1	1	-	7	160
97	13,2	20	13	17	3	6	8	2	16	5	-	-	-	-	-	164
316	14,7	67	58	49	17	10	26	9	23	8	-	-	-	-	4	168
315	14,4	72	53	31	9	7	30	1	32	14	3	-	-	-	2	170
608	15,5	134	106	90	21	19	42	12	56	31	6	-	2	2	11	174
140	14,6	37	11	12	8	5	13	-	25	6	1	-	-	-	2	175
321	16,3	68	55	50	13	7	27	2	32	13	2	-	-	1	3	176
301	16,0	51	62	30	13	15	38	1	44	9	1	-	-	-	7	178
311	14,9	71	40	35	20	4	18	7	35	9	6	-	1	-	6	181
175	16,1	39	22	31	12	9	15	4	10	10	-	-	-	-	2	183
276	13,1	57	47	33	16	9	26	4	27	9	1	-	1	1	6	186
205	13,6	45	25	31	14	6	21	4	19	6	3	-	1	-	3	190
255	13,5	53	30	37	16	11	19	-	37	11	1	-	-	-	6	192
792	14,4	168	130	110	41	17	72	10	84	36	10	1	1	-	8	193
96	16,5	18	16	16	1	2	7	1	19	2	-	-	-	-	1	196
8 439	14,9	1 728	1 348	1 094	389	259	713	121	986	316	74	4	15	6	122	

Noch: 1. Ergebnisse der Europawahl 2019 nach

Schl. Nr.	Von den gültigen Stimmen entfielen auf															
	davon															
	Tier-schutz-allianz	Bündnis C	BIG	BGE	DIE DIREKTE!	DIEM25	Ill. Weg	Die Grauen	DIE RECHTE	DIE VIO-LETTEN	LIEBE	DIE FRAUEN	Graue Panther	LKR	MENSCH-LICHE WELT	NL
	33	34	35	36	37	38	39	40	41	42	43	44	45	46	47	48

Noch: Unterfranken

677 Noch: Landkreis Main-Spessart

164	-	-	-	-	-	-	-	-	-	-	-	1	-	-	-	-
165	2	-	-	-	-	4	-	-	-	2	1	-	2	-	-	-
166	3	-	-	1	-	2	-	-	-	-	1	1	-	1	1	-
169	-	-	-	-	-	1	1	-	-	1	-	-	-	-	-	-
170	1	3	-	2	1	5	-	8	1	-	-	2	3	1	1	-
172	-	-	-	1	1	-	1	1	-	-	-	-	-	1	1	-
175	1	-	-	-	2	3	-	2	-	-	1	1	1	-	-	-
177	2	-	-	1	-	4	1	-	-	1	1	1	-	-	-	-
178	-	2	-	-	-	1	3	-	-	1	-	1	-	1	1	-
181	-	-	-	2	-	3	-	3	-	-	1	1	-	-	2	-
182	1	1	-	-	1	-	-	-	-	-	1	1	-	1	-	-
186	2	1	-	-	-	2	-	1	-	2	2	-	1	-	-	-
189	1	1	-	-	-	2	1	2	-	-	-	-	2	-	1	-
193	2	-	-	-	-	1	1	1	-	-	2	2	-	-	-	-
200	2	-	-	-	-	2	-	-	-	-	-	3	3	-	-	-
203	8	2	1	2	1	8	-	4	-	4	-	6	7	7	2	1
	92	44	20	37	37	137	33	93	20	36	43	75	78	64	38	14

678 Landkreis Schweinfurt

115	4	4	2	-	1	5	-	2	-	4	3	2	2	1	2	-
122	-	-	2	-	-	1	1	-	-	-	1	2	1	2	-	-
123	5	3	-	1	-	7	4	3	3	-	4	4	7	1	3	-
124	-	1	-	-	1	1	1	-	-	3	1	-	-	-	-	-
128	3	2	-	2	-	6	-	3	1	-	-	2	2	3	-	-
130	1	1	-	-	-	1	-	-	-	1	-	1	-	1	-	-
132	1	-	-	-	2	-	-	2	3	1	1	1	-	-	-	-
134	6	4	1	5	-	6	1	3	-	12	1	3	1	6	2	-
135	3	6	1	-	1	-	1	6	3	1	-	7	4	-	2	-
136	2	1	-	-	3	2	2	3	2	1	1	2	3	2	1	1
138	2	2	-	2	1	4	1	11	-	2	1	5	4	2	6	-
150	8	-	1	1	3	2	-	11	1	2	2	4	2	2	1	-
153	-	1	-	2	-	-	-	-	-	-	-	-	-	1	1	-
157	1	-	-	1	-	-	3	1	-	-	-	1	1	2	-	1
160	5	10	3	-	-	5	2	6	1	4	3	2	1	1	1	-
164	1	-	-	-	-	1	1	-	1	-	1	1	-	-	1	-
168	1	1	1	3	2	-	3	4	-	1	3	3	2	-	3	1
170	3	3	-	3	2	4	1	2	1	2	2	3	7	5	1	3
174	7	5	-	6	3	8	-	5	1	2	1	5	4	5	2	-
175	2	1	1	-	-	1	-	2	1	-	-	1	-	1	-	-
176	3	2	-	-	-	2	-	2	1	2	6	-	7	2	2	1
178	-	2	-	3	-	2	1	3	-	1	2	-	1	2	-	-
181	2	12	1	-	1	-	2	2	2	2	2	2	5	2	4	-
183	3	2	1	-	-	-	-	1	-	1	1	-	2	2	-	-
186	4	1	-	-	2	2	-	2	4	1	1	4	4	1	1	-
190	-	3	-	1	-	2	-	3	-	3	-	1	1	3	-	-
192	4	2	-	-	-	-	2	3	1	-	-	4	5	1	1	-
193	10	8	1	3	2	8	1	2	4	2	3	3	7	6	3	3
196	1	-	-	-	-	3	-	-	-	-	1	-	2	1	1	1
	82	77	15	33	24	73	28	81	31	48	40	65	75	53	38	11

Regierungsbezirken, Kreisen und Gemeinden

ÖkoLinX	Die Humanisten	PARTEI FÜR DIE TIERE	Gesundheitsforschung	Volt	Schl. Nr.
Anzahl					
49	50	51	52	53	

Noch: Unterfranken

					677
–	1	–	–	1	164
–	–	2	1	2	165
1	2	2	2	3	166
–	–	1	–	–	169
1	4	3	–	4	170
1	–	1	1	4	172
–	–	2	1	4	175
–	4	–	1	3	177
–	–	2	1	2	178
–	–	2	–	–	181
–	1	1	1	–	182
1	–	2	–	3	186
–	3	4	–	2	189
–	–	1	1	–	193
–	1	2	1	3	200
3	3	1	6	8	203
22	64	106	81	207	

					678
1	5	5	3	11	115
1	–	2	4	1	122
2	5	8	3	14	123
–	–	–	4	4	124
1	4	5	1	9	128
–	–	2	2	4	130
1	–	2	5	6	132
4	3	6	5	9	134
1	1	8	6	12	135
–	2	5	2	11	136
1	4	5	1	9	138
1	7	3	2	11	150
–	–	–	2	1	153
1	–	2	3	8	157
3	5	7	6	17	160
–	–	–	–	–	164
2	–	5	3	7	168
1	1	5	5	7	170
2	1	7	5	7	174
–	1	2	–	7	175
–	1	6	5	6	176
2	4	2	–	5	178
–	3	4	3	10	181
–	–	2	5	1	183
–	7	–	–	5	186
–	2	3	–	5	190
–	2	1	3	5	192
1	3	8	11	15	193
–	–	1	2	–	196
25	61	106	91	207	

Noch: 1. Ergebnisse der Europawahl 2019 nach

Schl. Nr.	Gebiet	Wahlberechtigte	Wähler	Wahlbeteiligung in %	Ungültige Stimmen		Gültige Stimmen		Von den gültigen Stimmen entfielen auf									
					Anzahl	%	Anzahl	%	CSU		GRÜNE		SPD		AfD		FREIE WÄHLER	
									4	5	6	7	8	9	10	11	12	13
1	2	3	4	5	6	7	8	9	10	11	12	13	14	15	16			
Noch: Unterfranken																		
679 Landkreis Würzburg																		
114	Aub, St	1 119	806	72,0	3	0,4	803	413	51,4	108	13,4	60	7,5	49	6,1	69	8,6	
117	Bergtheim	2 922	2 003	68,5	6	0,3	1 997	867	43,4	384	19,2	163	8,2	120	6,0	176	8,8	
118	Bieberehren	728	490	67,3	1	0,2	489	260	53,2	82	16,8	24	4,9	29	5,9	29	5,9	
122	Büthard, M	1 057	745	70,5	2	0,3	743	409	55,0	122	16,4	34	4,6	41	5,5	46	6,2	
124	Eibelstadt, St	2 472	1 808	73,1	1	0,1	1 807	742	41,1	410	22,7	229	12,7	132	7,3	59	3,3	
126	Eisingen	2 584	1 703	65,9	1	0,1	1 702	609	35,8	389	22,9	202	11,9	127	7,5	67	3,9	
128	Erlabrunn	1 425	1 054	74,0	2	0,2	1 052	473	45,0	238	22,6	143	13,6	50	4,8	30	2,9	
130	Estenfeld	4 123	2 943	71,4	5	0,2	2 938	1 250	42,5	670	22,8	307	10,4	153	5,2	115	3,9	
131	Frickenhäuser a.Main, M	1 001	632	63,1	2	0,3	630	290	46,0	93	14,8	78	12,4	57	9,0	29	4,6	
134	Gaukönigshofen	1 965	1 465	74,6	4	0,3	1 461	826	56,5	209	14,3	80	5,5	115	7,9	72	4,9	
135	Gelchsheim, M	660	487	73,8	3	0,6	484	269	55,6	50	10,3	36	7,4	49	10,1	19	3,9	
136	Gerbrunn	4 909	3 369	68,6	11	0,3	3 358	1 017	30,3	890	26,5	451	13,4	171	5,1	104	3,1	
137	Geroldshausen	1 021	669	65,5	3	0,4	666	226	33,9	140	21,0	94	14,1	56	8,4	37	5,6	
138	Giebelstadt, M	3 931	2 361	60,1	5	0,2	2 356	1 024	43,5	385	16,3	203	8,6	260	11,0	102	4,3	
141	Greußenheim	1 312	933	71,1	4	0,4	929	449	48,3	140	15,1	57	6,1	71	7,6	77	8,3	
142	Güntersleben	3 520	2 327	66,1	14	0,6	2 313	850	36,7	458	19,8	404	17,5	178	7,7	110	4,8	
143	Hausen b.Würzburg	1 960	1 334	68,1	9	0,7	1 325	641	48,4	220	16,6	95	7,2	92	6,9	74	5,6	
144	Helmstadt, M	2 148	1 514	70,5	5	0,3	1 509	785	52,0	252	16,7	89	5,9	107	7,1	68	4,5	
146	Hettstadt	2 863	2 002	69,9	4	0,2	1 998	782	39,1	426	21,3	251	12,6	122	6,1	82	4,1	
147	Höchberg, M	7 462	5 366	71,9	11	0,2	5 355	1 870	34,9	1 452	27,1	670	12,5	316	5,9	170	3,2	
149	Holzkirchen	803	567	70,6	3	0,5	564	262	46,5	75	13,3	73	12,9	30	5,3	39	6,9	
153	Kirchheim	1 681	1 203	71,6	2	0,2	1 201	541	45,0	215	17,9	158	13,2	97	8,1	35	2,9	
154	Kist	2 077	1 306	62,9	1	0,1	1 305	508	38,9	203	15,6	185	14,2	147	11,3	60	4,6	
155	Kleinrinderfeld	1 634	963	58,9	4	0,4	959	349	36,4	173	18,0	172	17,9	95	9,9	33	3,4	
156	Kürnach	3 705	2 705	73,0	6	0,2	2 699	1 158	42,9	600	22,2	251	9,3	152	5,6	162	6,0	
161	Margetshöchheim	2 531	1 891	74,7	4	0,2	1 887	733	38,8	476	25,2	266	14,1	98	5,2	53	2,8	
164	Neubrunn, M	1 780	1 134	63,7	2	0,2	1 132	515	45,5	204	18,0	89	7,9	86	7,6	60	5,3	
165	Altertheim	1 620	1 007	62,2	4	0,4	1 003	411	41,0	196	19,5	127	12,7	60	6,0	39	3,9	
167	Eisenheim, M	1 051	773	73,5	3	0,4	770	335	43,5	153	19,9	70	9,1	46	6,0	53	6,9	
169	Oberpleichfeld	894	595	66,6	2	0,3	593	310	52,3	90	15,2	43	7,3	34	5,7	33	5,6	
170	Ochsenfurt, St	8 606	5 424	63,0	19	0,4	5 405	2 319	42,9	909	16,8	692	12,8	412	7,6	210	3,9	
174	Prosselsheim	923	647	70,1	2	0,3	645	308	47,8	100	15,5	35	5,4	47	7,3	53	8,2	
175	Randersacker, M	2 785	1 956	70,2	6	0,3	1 950	723	37,1	468	24,0	212	10,9	129	6,6	80	4,1	
176	Reichenberg, M	3 303	2 371	71,8	11	0,5	2 360	837	35,5	553	23,4	353	15,0	149	6,3	100	4,2	
177	Remlingen, M	1 197	783	65,4	7	0,9	776	303	39,0	142	18,3	91	11,7	54	7,0	41	5,3	
179	Riedenheim	600	428	71,3	3	0,7	425	257	60,5	28	6,6	11	2,6	49	11,5	28	6,6	
180	Rimpar, M	6 090	3 847	63,2	9	0,2	3 838	1 565	40,8	804	20,9	434	11,3	271	7,1	147	3,8	
182	Röttingen, St	1 331	877	65,9	5	0,6	872	505	57,9	92	10,6	51	5,8	79	9,1	30	3,4	
185	Rottendorf	4 181	2 883	69,0	6	0,2	2 877	1 167	40,6	596	20,7	351	12,2	209	7,3	131	4,6	
187	Sommerhausen, M	1 550	1 152	74,3	4	0,3	1 148	488	42,5	260	22,6	128	11,1	53	4,6	45	3,9	
188	Sonderhofen	654	520	79,5	2	0,4	518	313	60,4	50	9,7	23	4,4	36	6,9	44	8,5	
192	Tauberrettersheim	675	416	61,6	3	0,7	413	243	58,8	57	13,8	37	9,0	17	4,1	13	3,1	
193	Theilheim	1 844	1 252	67,9	1	0,1	1 251	541	43,2	219	17,5	130	10,4	104	8,3	58	4,6	
194	Thüngersheim	2 214	1 503	67,9	5	0,3	1 498	593	39,6	326	21,8	181	12,1	67	4,5	93	6,2	
196	Uettingen	1 422	942	66,2	2	0,2	940	348	37,0	208	22,1	80	8,5	72	7,7	64	6,8	
200	Leinach	2 532	1 754	69,3	5	0,3	1 749	845	48,3	295	16,9	164	9,4	125	7,1	77	4,4	
201	Unterpleichfeld	2 318	1 599	69,0	4	0,3	1 595	724	45,4	291	18,2	102	6,4	104	6,5	162	10,2	
202	Veitshöchheim	7 546	5 016	66,5	15	0,3	5 001	1 840	36,8	1 166	23,3	619	12,4	358	7,2	149	3,0	
204	Waldbrunn	2 255	1 530	67,8	6	0,4	1 524	654	42,9	270	17,7	166	10,9	118	7,7	100	6,6	
205	Waldbüttelbrunn	3 858	2 590	67,1	6	0,2	2 584	964	37,3	630	24,4	358	13,9	177	6,8	91	3,5	
206	Winterhausen, M	1 128	841	74,6	2	0,2	839	303	36,1	177	21,1	122	14,5	60	7,2	42	5,0	
209	Zell a.Main, M	3 301	2 160	65,4	9	0,4	2 151	715	33,2	586	27,2	251	11,7	161	7,5	73	3,4	
	Zusammen	127 271	86 646	68,1	259	0,3	86 387	35 729	41,4	17 730	20,5	9 695	11,2	5 991	6,9	3 933	4,6	
	Landkreise zusammen	831 848	519 056	62,4	1 965	0,4	517 091	225 504	43,6	86 187	16,7	53 452	10,3	42 769	8,3	29 479	5,7	

Regierungsbezirken, Kreisen und Gemeinden

Sonstige		Von den gültigen Stimmen entfielen auf														Schl. Nr.
		davon														
		FDP	DIE LINKE	ÖDP	BP	PIRA-TEN	Tier-schutz-partei	NPD	Die PARTEI	FAMILIE	Volks-abstim-mung	DKP	MLPD	SGP	TIER-SCHUTZ hier!	
Anzahl	%	Anzahl														
17	18	19	20	21	22	23	24	25	26	27	28	29	30	31	32	

Noch: Unterfranken

679

104	13,0	32	8	9	11	1	10	1	16	1	-	-	-	-	1	114
287	14,4	52	23	37	12	14	30	8	40	16	3	-	-	1	1	117
65	13,3	10	16	12	1	4	9	-	2	1	1	-	-	-	-	118
91	12,2	23	6	14	5	3	6	1	9	8	-	-	-	-	1	122
235	13,0	73	23	35	10	7	13	22	15	-	6	-	-	-	-	124
308	18,1	87	46	35	12	12	26	3	37	9	3	-	-	-	6	126
118	11,2	31	14	16	2	6	9	1	16	3	1	-	-	-	1	128
443	15,1	118	47	56	18	12	54	5	51	13	2	-	-	-	3	130
83	13,2	15	11	13	6	1	5	3	6	5	-	-	-	-	1	131
159	10,9	38	25	14	6	6	15	1	21	5	-	-	-	-	1	134
61	12,6	13	3	7	5	-	5	-	8	-	-	-	-	-	1	135
725	21,6	139	96	96	11	42	62	2	135	10	3	2	1	-	3	136
113	17,0	20	16	23	4	6	7	-	19	2	-	-	-	-	-	137
382	16,2	71	57	46	20	10	27	4	64	16	2	-	1	-	7	138
135	14,5	23	22	14	8	6	13	1	15	8	1	-	-	-	5	141
313	13,5	64	40	40	10	14	26	3	36	10	4	1	-	-	8	142
203	15,3	42	32	35	8	3	16	-	27	13	1	1	1	-	1	143
208	13,8	48	26	27	8	9	16	1	31	8	1	-	-	-	1	144
335	16,8	86	37	49	15	13	39	3	34	4	2	-	-	-	7	146
877	16,4	269	124	107	19	27	57	3	102	16	6	2	4	1	7	147
85	15,1	17	14	14	4	3	6	2	9	5	1	-	-	-	-	149
155	12,9	36	18	26	9	4	13	1	17	2	1	-	-	-	1	153
202	15,5	47	21	19	13	6	25	6	18	7	2	-	-	-	4	154
137	14,3	22	32	19	7	4	9	1	18	4	-	-	1	-	4	155
376	13,9	98	49	57	10	10	26	2	41	11	1	-	-	-	4	156
261	13,8	68	53	40	7	9	18	-	29	2	-	-	-	-	1	161
178	15,7	42	20	20	6	2	13	3	30	8	-	1	-	-	2	164
170	16,9	30	18	23	9	12	12	5	21	3	2	-	-	-	2	165
113	14,7	39	20	9	3	2	6	-	11	1	-	-	-	-	-	167
83	14,0	11	8	15	4	6	6	-	8	6	-	-	-	-	1	169
863	16,0	152	147	129	33	34	81	7	99	31	8	-	-	-	7	170
102	15,8	15	13	20	6	3	7	-	16	2	2	-	1	-	2	174
338	17,3	45	54	120	9	6	19	1	32	3	1	-	1	-	6	175
368	15,6	81	49	50	17	14	32	3	58	8	6	-	-	-	1	176
145	18,7	25	18	22	3	9	15	2	18	3	1	-	-	-	5	177
52	12,2	17	8	6	-	1	1	1	6	2	1	-	-	-	-	179
617	16,1	154	89	65	21	28	50	4	76	27	5	-	1	-	6	180
115	13,2	28	24	10	8	3	7	3	6	5	1	-	-	-	1	182
423	14,7	98	69	49	11	21	25	2	72	10	-	-	1	1	5	185
174	15,2	42	28	31	4	5	18	1	19	3	3	-	-	-	1	187
52	10,0	12	5	5	1	1	2	1	3	5	1	-	-	-	1	188
46	11,1	11	4	5	-	1	4	4	4	1	1	-	-	-	1	192
199	15,9	49	22	39	8	5	17	2	25	5	1	-	-	-	1	193
238	15,9	43	25	30	14	8	25	-	43	7	-	1	-	-	1	194
168	17,9	39	29	12	11	4	13	4	17	4	1	-	2	-	1	196
243	13,9	43	30	30	12	11	33	1	25	8	1	-	-	-	3	200
212	13,3	52	34	27	5	9	16	2	24	5	3	-	-	-	1	201
869	17,4	248	109	99	20	31	58	9	112	20	7	-	2	-	7	202
216	14,2	67	30	18	8	8	14	2	20	13	2	-	-	-	4	204
364	14,1	83	52	41	14	13	26	4	59	11	3	2	-	-	5	205
135	16,1	30	19	12	7	7	17	1	14	3	1	-	-	-	1	206
365	17,0	80	58	44	9	25	20	2	43	14	2	-	-	-	6	209
13 309	15,4	3 078	1 841	1 791	484	501	1 079	138	1 677	387	94	10	16	3	140	
79 700	15,4	16 976	11 813	11 157	3 175	2 720	6 705	1 082	9 520	2 590	646	105	111	37	1 010	

Noch: 1. Ergebnisse der Europawahl 2019 nach

Schl. Nr.	Von den gültigen Stimmen entfielen auf																
	davon																
	Tier-schutz-allianz	Bündnis C	BIG	BGE	DIE DIREKTE!	DIEM25	Ill. Weg	Die Grauen	DIE RECHTE	DIE VIO-LETTEN	LIEBE	DIE FRAUEN	Graue Panther	LKR	MENSCH-LICHE WELT	NL	
	33	34	35	36	37	38	39	40	41	42	43	44	45	46	47	48	

Noch: Unterfranken

679 Landkreis Würzburg

114	3	2	-	1	-	-	-	-	-	-	-	-	-	1	1	-
117	3	-	1	1	1	4	-	5	2	1	1	2	1	3	4	1
118	1	3	-	1	-	-	-	-	-	1	-	-	-	-	-	-
122	2	-	1	1	-	-	2	-	-	-	1	1	-	1	-	1
124	2	1	-	-	3	3	-	3	-	1	1	1	-	2	3	1
126	-	-	-	-	-	4	-	5	-	2	-	2	-	1	5	1
128	2	-	-	-	1	1	-	1	-	-	1	-	1	2	-	1
130	2	-	1	2	2	11	6	5	2	-	3	-	-	-	-	1
131	-	-	-	3	-	1	-	2	1	-	2	-	-	-	-	-
134	1	2	-	1	-	2	1	1	-	-	-	4	2	-	1	-
135	-	1	-	1	-	-	-	3	2	-	2	2	2	1	-	1
136	5	2	4	4	4	14	1	4	1	5	2	7	2	3	1	1
137	1	-	-	1	-	3	-	2	-	-	-	1	-	2	-	1
138	7	14	1	2	-	3	2	2	4	-	-	4	3	2	1	-
141	-	5	-	-	-	3	-	1	-	2	-	1	2	-	-	1
142	8	3	1	-	1	1	-	5	1	-	1	4	1	-	1	1
143	-	-	-	-	-	1	-	3	-	-	1	1	1	1	-	-
144	2	1	1	1	-	3	-	4	-	1	1	3	2	-	3	3
146	3	-	-	3	1	2	3	2	3	2	-	4	1	1	-	-
147	5	9	4	3	2	14	2	5	-	1	1	7	3	4	6	3
149	1	1	-	1	1	-	-	-	1	1	-	-	-	-	1	1
153	1	1	-	1	1	1	1	6	-	-	-	1	4	1	2	-
154	2	1	-	2	1	4	-	4	-	2	-	1	2	1	-	1
155	-	-	-	-	1	-	-	-	1	1	-	-	1	1	2	-
156	5	1	-	-	1	14	-	3	-	-	1	3	2	3	2	2
161	1	-	1	3	1	3	-	2	-	1	1	1	1	-	-	1
164	1	2	-	-	3	3	-	-	1	1	1	1	-	1	1	-
165	2	2	-	2	3	3	-	-	-	-	-	1	2	5	1	1
167	-	-	-	1	-	-	2	2	-	1	-	-	3	1	-	-
169	3	-	-	2	-	-	-	-	-	-	-	2	1	-	-	-
170	8	14	4	3	3	15	4	13	-	2	2	4	5	3	1	2
174	-	-	-	-	-	-	2	3	-	1	-	-	2	-	-	-
175	4	3	-	4	-	2	1	1	-	3	1	3	8	1	-	1
176	2	3	1	4	1	1	1	4	-	2	-	2	3	1	1	1
177	-	-	-	2	1	2	1	1	1	-	1	3	3	-	-	-
179	-	-	-	-	-	-	1	2	1	-	-	1	-	-	1	-
180	1	3	2	1	2	3	-	6	-	2	2	5	4	5	1	1
182	2	-	-	-	-	-	3	1	-	2	-	1	2	-	-	-
185	-	2	-	5	-	5	-	2	-	1	2	7	2	2	2	-
187	1	-	1	-	-	2	-	-	-	-	-	2	4	1	3	-
188	1	2	-	2	-	-	-	4	-	1	-	-	-	1	-	-
192	-	-	-	-	-	2	-	-	-	-	-	2	1	-	-	-
193	2	5	1	-	-	1	-	-	-	-	-	3	1	2	1	3
194	4	-	-	-	-	1	-	1	-	1	1	3	4	4	-	2
196	1	-	1	1	-	2	-	1	1	3	-	3	2	-	1	-
200	3	1	-	6	1	5	-	3	1	1	-	2	1	1	1	-
201	1	-	-	1	-	4	-	1	-	1	1	4	5	-	1	-
202	1	2	2	9	4	19	2	11	1	2	8	2	7	8	4	2
204	-	1	-	-	-	1	-	1	-	3	2	2	1	-	-	-
205	3	3	1	3	-	7	1	3	5	1	1	2	4	-	4	1
206	2	2	-	1	-	4	1	1	-	1	-	2	-	1	1	1
209	3	1	5	2	1	9	-	5	1	2	2	2	2	3	3	-
	102	93	33	81	37	183	37	134	28	52	42	112	98	70	60	37
	779	600	268	407	278	940	231	811	212	355	379	650	665	424	396	146

Regierungsbezirken, Kreisen und Gemeinden

ÖkoLinX	Die Humanisten	PARTEI FÜR DIE TIERE	Gesundheitsforschung	Volt	Schl. Nr.
Anzahl					
49	50	51	52	53	

Noch: Unterfranken

679

1	1	2	-	2	114
1	5	1	7	6	117
-	-	2	-	1	118
-	1	-	-	4	122
1	2	2	1	4	124
2	-	3	3	4	126
-	-	-	4	4	128
-	3	4	4	18	130
-	-	2	1	5	131
-	9	-	2	1	134
-	-	1	1	2	135
4	16	4	8	31	136
-	1	1	2	1	137
1	1	3	1	6	138
-	-	-	1	3	141
1	2	7	5	14	142
2	2	4	4	3	143
-	-	1	1	5	144
-	7	4	-	10	146
6	8	3	10	37	147
-	2	-	-	-	149
-	-	3	1	3	153
-	-	3	5	5	154
-	2	2	2	3	155
2	5	3	2	18	156
3	3	1	1	10	161
-	1	3	6	6	164
1	2	2	4	5	165
2	3	1	3	3	167
-	1	1	2	6	169
2	7	13	9	21	170
1	-	2	1	3	174
1	1	1	3	3	175
1	6	2	2	11	176
-	1	4	3	1	177
-	-	-	1	2	179
2	9	4	11	27	180
-	-	2	2	4	182
1	5	2	4	17	185
-	-	1	-	4	187
-	1	-	-	3	188
-	-	-	-	5	192
-	2	2	-	2	193
-	2	3	7	8	194
-	5	3	3	4	196
1	6	2	4	7	200
-	3	2	2	8	201
4	11	11	9	28	202
2	-	3	4	10	204
-	1	3	1	7	205
-	2	1	1	2	206
1	3	1	1	15	209
43	142	125	149	412	
241	647	878	846	1 900	

Noch: 1. Ergebnisse der Europawahl 2019 nach

Schl. Nr.	Gebiet	Wahlberechtigte	Wähler	Wahlbeteiligung in %	Ungültige Stimmen		Gültige Stimmen		Von den gültigen Stimmen entfielen auf															
									CSU		GRÜNE		SPD		AfD		FREIE WÄHLER							
					Anzahl	%	Anzahl	%	Anzahl	%	Anzahl	%	Anzahl	%	Anzahl	%	Anzahl	%						
		1	2	3	4	5	6	7	8	9	10	11	12	13	14	15	16							

Schwaben

Kreisfreie Städte

761	Augsburg	190 297	105 747	55,6	363	0,3	105 384	32 368	30,7	27 011	25,6	10 642	10,1	9 421	8,9	3 389	3,2
762	Kaufbeuren	31 409	16 454	52,4	52	0,3	16 402	6 257	38,1	3 365	20,5	1 422	8,7	1 676	10,2	797	4,9
763	Kempten (Allgäu)	48 801	27 480	56,3	110	0,4	27 370	9 027	33,0	6 009	22,0	2 326	8,5	2 545	9,3	2 112	7,7
764	Memmingen	29 480	16 907	57,4	95	0,6	16 812	6 238	37,1	2 925	17,4	1 761	10,5	1 683	10,0	871	5,2
	Kreisfreie Städte zusammen	299 987	166 588	55,5	620	0,4	165 968	53 890	32,5	39 310	23,7	16 151	9,7	15 325	9,2	7 169	4,3

771 Landkreis Aichach-Friedberg

111	Adelshausen	1 334	842	63,1	1	0,1	841	418	49,7	97	11,5	50	5,9	101	12,0	59	7,0
112	Affing	4 198	2 640	62,9	3	0,1	2 637	1 300	49,3	317	12,0	109	4,1	325	12,3	170	6,4
113	Aichach, St	15 754	9 251	58,7	31	0,3	9 220	4 000	43,4	1 606	17,4	776	8,4	852	9,2	473	5,1
114	Aindling, M	3 477	2 101	60,4	6	0,3	2 095	1 010	48,2	293	14,0	111	5,3	188	9,0	152	7,3
122	Dasing	4 251	2 662	62,6	6	0,2	2 656	1 275	48,0	388	14,6	145	5,5	242	9,1	191	7,2
129	Eurasburg	1 303	843	64,7	2	0,2	841	421	50,1	130	15,5	46	5,5	70	8,3	37	4,4
130	Friedberg, St	23 005	15 150	65,9	40	0,3	15 110	6 776	44,8	2 864	19,0	1 258	8,3	1 209	8,0	636	4,2
140	Hollenbach	1 868	1 138	60,9	5	0,4	1 133	602	53,1	109	9,6	54	4,8	106	9,4	94	8,3
141	Inchenhofen, M	1 920	1 124	58,5	1	0,1	1 123	559	49,8	104	9,3	46	4,1	119	10,6	101	9,0
142	Kissing	8 621	5 456	63,3	14	0,3	5 442	2 291	42,1	984	18,1	527	9,7	520	9,6	204	3,7
144	Kühbach, M	3 267	1 982	60,7	7	0,4	1 975	945	47,8	288	14,6	91	4,6	205	10,4	114	5,8
145	Merching	2 454	1 619	66,0	2	0,1	1 617	657	40,6	293	18,1	107	6,6	149	9,2	117	7,2
146	Mering, M	10 774	7 164	66,5	23	0,3	7 141	2 580	36,1	1 527	21,4	693	9,7	701	9,8	332	4,6
149	Obergriesbach	1 565	1 073	68,6	1	0,1	1 072	440	41,0	193	18,0	63	5,9	117	10,9	50	4,7
155	Petersdorf	1 342	795	59,2	2	0,3	793	389	49,1	109	13,7	30	3,8	97	12,2	46	5,8
156	Pöttmes, M	4 949	2 939	59,4	13	0,4	2 926	1 630	55,7	324	11,1	109	3,7	293	10,0	198	6,8
158	Rehling	1 934	1 166	60,3	5	0,4	1 161	566	48,8	156	13,4	59	5,1	107	9,2	97	8,4
160	Ried	2 417	1 645	68,1	4	0,2	1 641	802	48,9	227	13,8	96	5,9	189	11,5	110	6,7
162	Schiltberg	1 520	932	61,3	1	0,1	931	471	50,6	87	9,3	44	4,7	94	10,1	89	9,6
163	Schmiechen	1 053	666	63,2	2	0,3	664	283	42,6	121	18,2	31	4,7	77	11,6	46	6,9
165	Sielenbach	1 300	860	66,2	–	–	860	399	46,4	120	14,0	35	4,1	82	9,5	86	10,0
168	Steindorf	750	533	71,1	1	0,2	532	242	45,5	79	14,8	26	4,9	54	10,2	39	7,3
169	Todtenweis	1 099	673	61,2	2	0,3	671	345	51,4	70	10,4	38	5,7	85	12,7	31	4,6
176	Baar (Schwaben)	899	564	62,7	3	0,5	561	271	48,3	78	13,9	31	5,5	54	9,6	37	6,6
	Zusammen	101 054	63 818	63,2	175	0,3	63 643	28 672	45,1	10 564	16,6	4 575	7,2	6 036	9,5	3 509	5,5

772 Landkreis Augsburg

111	Adelsried	1 865	1 077	57,7	–	–	1 077	465	43,2	170	15,8	80	7,4	103	9,6	85	7,9
114	Allmannshofen	720	447	62,1	1	0,2	446	186	41,7	54	12,1	24	5,4	69	15,5	49	11,0
115	Altenmünster	3 208	1 959	61,1	8	0,4	1 951	915	46,9	307	15,7	126	6,5	141	7,2	183	9,4
117	Aystetten	2 303	1 527	66,3	6	0,4	1 521	642	42,2	281	18,5	124	8,2	119	7,8	75	4,9
121	Biberbach, M	2 776	1 745	62,9	8	0,5	1 737	662	38,1	269	15,5	143	8,2	160	9,2	235	13,5
125	Bobingen, St	12 196	7 315	60,0	20	0,3	7 295	3 059	41,9	1 350	18,5	683	9,4	608	8,3	394	5,4
126	Bonstetten	1 077	718	66,7	1	0,1	717	303	42,3	152	21,2	50	7,0	49	6,8	49	6,8
130	Diedorf, M	8 089	5 262	65,1	13	0,2	5 249	2 078	39,6	1 111	21,2	428	8,2	433	8,2	239	4,6
131	Dinkelscherben, M	5 080	3 156	62,1	13	0,4	3 143	1 401	44,6	543	17,3	203	6,5	280	8,9	236	7,5
134	Ehingen	842	515	61,2	2	0,4	513	212	41,3	74	14,4	23	4,5	65	12,7	54	10,5
136	Ellgau	857	553	64,5	2	0,4	551	274	49,7	50	9,1	31	5,6	51	9,3	58	10,5
137	Emersacker	1 097	664	60,5	–	–	664	260	39,2	102	15,4	46	6,9	69	10,4	54	8,1
141	Fischach, M	3 633	2 087	57,4	5	0,2	2 082	965	46,3	330	15,9	145	7,0	202	9,7	140	6,7
145	Gablingen	3 671	2 250	61,3	7	0,3	2 243	949	42,3	383	17,1	199	8,9	206	9,2	168	7,5
147	Gersthofen, St	15 632	8 767	56,1	26	0,3	8 741	3 455	39,5	1 433	16,4	834	9,5	936	10,7	621	7,1
148	Gessertshausen	3 393	2 213	65,2	5	0,2	2 208	952	43,1	391	17,7	184	8,3	176	8,0	148	6,7
149	Graben	3 005	1 795	59,7	5	0,3	1 790	752	42,0	309	17,3	109	6,1	194	10,8	131	7,3
151	Großaitingen	4 071	2 471	60,7	7	0,3	2 464	1 090	44,2	438	17,8	184	7,5	198	8,0	138	5,6
156	Heretsried	801	472	58,9	–	–	472	208	44,1	90	19,1	40	8,5	49	10,4	22	4,7
157	Hiltensfingen	1 166	614	52,7	3	0,5	611	307	50,2	74	12,1	37	6,1	52	8,5	53	8,7
159	Horgau	2 235	1 414	63,3	6	0,4	1 408	560	39,8	251	17,8	114	8,1	121	8,6	111	7,9
160	Kleinaitingen	980	611	62,3	1	0,2	610	285	46,7	81	13,3	21	3,4	81	13,3	47	7,7
162	Klosterlechfeld	2 226	1 379	61,9	7	0,5	1 372	554	40,4	222	16,2	121	8,8	147	10,7	101	7,4
163	Königsbrunn, St	20 752	11 724	56,5	38	0,3	11 686	4 649	39,8	1 988	17,0	1 053	9,0	1 275	10,9	661	5,7
166	Kühlenthal	661	408	61,7	1	0,2	407	190	46,7	58	14,3	27	6,6	29	7,1	44	10,8
167	Kutzenhausen	1 959	1 303	66,5	5	0,4	1 298	578	44,5	253	19,5	69	5,3	104	8,0	99	7,6
168	Langenneufnach	1 332	801	60,1	3	0,4	798	358	44,9	118	14,8	48	6,0	74	9,3	69	8,6

Regierungsbezirken, Kreisen und Gemeinden

Von den gültigen Stimmen entfielen auf															Schl. Nr.
Sonstige		davon													
		FDP	DIE LINKE	ÖDP	BP	PIRA-TEN	Tier-schutz-partei	NPD	Die PARTEI	FAMILIE	Volks-abstim-mung	DKP	MLPD	SGP	
Anzahl	%	Anzahl													
17	18	19	20	21	22	23	24	25	26	27	28	29	30	31	32

Schwaben

22 553	21,4	3 837	4 085	3 463	643	700	1 465	139	3 608	316	112	37	48	12	196	761
2 885	17,6	508	553	466	140	134	194	21	301	51	19	4	3	2	31	762
5 351	19,6	1 158	805	882	159	168	317	33	550	87	41	3	14	3	45	763
3 334	19,8	620	451	1 035	120	74	156	70	267	56	31	-	4	-	26	764
34 123	20,6	6 123	5 894	5 846	1 062	1 076	2 132	263	4 726	510	203	44	69	17	298	

771

116	13,8	29	8	23	10	2	7	2	8	4	1	-	-	-	3	111
416	15,8	91	42	117	46	8	20	6	32	11	3	-	-	-	4	112
1 513	16,4	306	159	354	102	41	108	9	149	40	5	4	2	-	19	113
341	16,3	61	25	81	33	5	20	10	32	7	2	-	-	-	4	114
415	15,6	93	37	83	37	15	32	5	50	6	-	2	-	-	5	122
137	16,3	22	7	49	18	2	13	1	10	1	-	-	-	-	1	129
2 367	15,7	485	254	624	126	45	167	26	249	49	19	1	3	1	26	130
168	14,8	32	11	42	18	7	14	-	14	8	1	-	-	-	2	140
194	17,3	26	8	79	18	5	15	1	12	5	1	-	-	-	3	141
916	16,8	182	87	219	51	25	80	6	109	16	8	-	2	1	11	142
332	16,8	45	38	94	39	4	20	2	32	10	2	-	-	-	3	144
294	18,2	48	20	71	31	12	19	-	30	9	5	-	-	-	4	145
1 308	18,3	259	124	277	82	49	83	8	160	26	8	-	3	-	9	146
209	19,5	39	12	103	8	3	11	-	12	3	-	-	-	-	1	149
122	15,4	13	9	39	17	-	11	-	14	3	1	-	-	-	3	155
372	12,7	71	40	72	54	8	31	4	27	10	1	-	2	-	2	156
176	15,2	27	20	47	15	3	9	1	26	2	-	-	-	-	2	158
217	13,2	36	28	44	19	12	21	3	15	3	1	-	-	-	4	160
146	15,7	31	5	33	27	4	14	2	6	6	2	1	1	-	-	162
106	16,0	16	11	26	10	2	8	2	7	4	-	-	-	-	1	163
138	16,0	22	8	28	24	7	9	1	14	-	2	-	-	-	2	165
92	17,3	13	10	16	16	2	3	-	10	1	1	-	-	-	4	168
102	15,2	26	12	14	13	4	9	1	8	3	3	-	-	-	1	169
90	16,0	22	5	20	18	2	2	2	12	1	-	-	-	-	1	176
10 287	16,2	1 995	980	2 555	832	267	726	92	1 038	228	66	8	13	2	115	

772

174	16,2	41	19	29	13	3	21	1	14	9	1	1	-	-	2	111
64	14,3	8	7	13	11	3	7	2	2	2	1	-	-	-	-	114
279	14,3	41	23	62	29	6	28	2	28	15	6	-	1	-	1	115
280	18,4	62	34	73	6	1	18	2	25	4	-	-	1	-	7	117
268	15,4	46	27	66	19	6	24	3	24	6	1	-	1	-	4	121
1 201	16,5	226	136	281	64	36	99	6	127	20	10	1	1	-	14	125
114	15,9	24	14	27	9	1	6	1	19	2	-	-	-	-	1	126
960	18,3	199	102	213	61	23	78	5	83	23	4	3	-	9	12	130
480	15,3	66	60	136	41	16	22	3	57	13	2	-	-	-	5	131
85	16,6	13	8	14	11	1	9	-	12	2	1	1	-	-	1	134
87	15,8	10	15	20	11	1	11	1	5	2	-	-	-	-	-	136
133	20,0	28	12	24	5	12	15	2	15	1	1	-	-	-	3	137
300	14,4	55	24	58	27	14	19	6	27	14	3	1	-	-	5	141
338	15,1	66	39	76	25	9	19	5	30	12	1	-	-	-	6	145
1 462	16,7	270	182	260	78	52	124	18	156	52	11	2	2	-	20	147
357	16,2	68	45	87	20	8	15	3	39	7	5	-	-	-	4	148
295	16,5	67	22	42	19	6	18	3	43	9	2	-	-	1	6	149
416	16,9	65	30	130	25	12	42	3	39	11	3	-	2	-	3	151
63	13,3	4	4	22	8	5	3	-	5	2	-	-	-	-	-	156
88	14,4	17	8	23	9	5	4	-	5	4	1	-	-	-	1	157
251	17,8	46	25	58	9	6	28	2	15	9	-	-	-	-	7	159
95	15,6	17	13	24	4	1	7	-	7	6	-	-	-	-	2	160
227	16,5	48	24	40	15	6	23	2	20	8	2	1	1	-	5	162
2 060	17,6	401	277	324	116	67	182	17	207	61	18	2	1	-	32	163
59	14,5	12	7	11	5	2	2	-	3	3	1	-	-	-	2	166
195	15,0	46	14	40	13	9	13	2	22	10	1	-	-	-	4	167
131	16,4	25	5	39	8	3	9	2	10	2	-	-	-	1	2	168

Noch: 1. Ergebnisse der Europawahl 2019 nach

Schl. Nr.	Von den gültigen Stimmen entfielen auf															
	davon															
	Tier-schutz-allianz	Bündnis C	BIG	BGE	DIE DIREKTE!	DIEM25	Ill. Weg	Die Grauen	DIE RECHTE	DIE VIO-LETTEN	LIEBE	DIE FRAUEN	Graue Panther	LKR	MENSCH-LICHE WELT	NL
	33	34	35	36	37	38	39	40	41	42	43	44	45	46	47	48

Schwaben

Kreisfreie Städte

761	156	187	309	100	68	504	15	164	36	108	73	114	135	157	102	48
762	28	29	21	20	11	48	4	17	6	11	14	13	23	22	11	5
763	45	45	18	145	14	71	8	37	6	24	20	25	34	47	35	11
764	13	52	18	15	10	20	10	28	6	9	21	17	18	16	12	4
	242	313	366	280	103	643	37	246	54	152	128	169	210	242	160	68

771 Landkreis Aichach-Friedberg

111	1	1	1	-	1	-	-	1	1	2	1	-	-	-	-	-
112	-	3	-	-	1	7	-	1	2	2	-	2	-	3	-	-
113	10	27	3	9	5	13	1	9	2	7	3	13	10	11	3	1
114	3	7	-	2	3	2	-	5	-	-	-	3	2	3	3	-
122	1	5	3	-	1	5	-	5	-	-	1	3	1	2	1	-
129	1	-	-	-	-	5	-	-	-	2	-	-	1	-	-	-
130	13	19	4	10	2	21	4	22	9	9	6	7	19	15	12	3
140	1	1	-	-	-	1	-	2	-	-	1	-	-	-	-	2
141	-	2	-	-	-	3	-	1	-	1	1	1	-	-	1	-
142	6	6	3	2	3	9	-	4	3	3	1	2	5	9	4	1
144	2	4	1	1	5	5	-	1	3	3	2	-	1	-	3	2
145	2	9	-	1	-	6	-	1	3	1	2	-	3	4	-	-
146	13	9	7	9	1	14	1	11	5	1	6	5	8	10	9	3
149	1	-	-	-	-	-	-	1	-	1	-	-	1	3	-	-
155	-	2	-	-	1	2	1	-	-	-	-	-	2	-	1	1
156	7	3	-	-	1	5	2	2	1	1	1	3	1	3	4	-
158	2	-	1	-	1	-	1	2	3	-	-	1	4	2	-	-
160	2	2	-	-	1	4	-	-	-	1	-	2	2	2	4	1
162	3	-	-	1	-	2	-	1	-	-	-	2	-	-	2	-
163	2	-	2	1	-	4	-	-	-	-	-	2	2	-	1	-
165	1	3	2	-	-	1	-	1	-	1	-	-	-	1	1	-
168	-	-	-	-	-	1	-	-	1	-	2	2	-	3	-	-
169	1	-	-	-	-	1	-	1	1	-	-	1	-	-	-	-
176	-	-	1	-	-	-	-	2	-	-	1	-	-	-	-	-
	72	103	28	36	26	111	10	72	32	35	30	49	62	71	49	14

772 Landkreis Augsburg

111	-	-	1	3	1	1	-	-	1	1	1	1	1	1	-	-
114	-	-	-	1	-	2	-	-	-	-	1	-	-	-	-	-
115	3	-	-	2	2	1	-	3	-	-	1	3	1	1	3	-
117	3	2	-	-	-	9	-	2	1	1	-	2	1	2	1	1
121	3	3	1	1	3	-	-	2	1	1	1	3	-	1	1	1
125	6	10	21	7	2	13	2	8	4	6	5	7	6	3	3	4
126	1	-	-	-	1	2	1	1	-	-	-	1	-	-	1	-
130	8	19	3	6	1	19	2	4	1	5	6	6	7	7	5	1
131	8	7	1	1	2	10	-	5	-	2	-	2	1	2	1	1
134	1	-	-	-	-	1	-	-	-	-	-	2	-	-	1	-
136	1	2	-	-	-	1	-	1	3	-	1	-	-	2	-	-
137	4	-	-	-	-	1	-	3	1	1	-	-	-	1	-	-
141	3	2	-	1	1	8	-	4	-	1	2	-	3	3	3	-
145	3	3	-	1	2	4	-	3	1	4	2	-	2	2	1	-
147	15	8	15	6	3	16	5	14	4	10	4	14	14	10	8	4
148	6	2	1	2	-	2	-	-	-	2	2	1	6	4	2	2
149	2	-	-	-	-	12	1	6	-	2	3	1	8	4	-	1
151	2	1	-	1	-	3	1	4	1	3	-	3	1	5	-	1
156	-	-	-	1	-	1	-	-	-	-	-	-	-	3	-	-
157	1	1	-	-	2	-	-	-	1	2	-	1	2	-	-	-
159	5	4	-	1	3	5	-	4	-	2	2	-	2	-	1	1
160	2	2	1	-	1	1	-	2	-	1	-	-	-	1	-	-
162	-	-	3	3	-	1	-	2	3	2	-	3	1	2	-	-
163	11	33	31	5	10	26	3	21	3	14	12	16	23	9	9	7
166	-	2	-	-	1	1	-	-	-	1	1	2	-	-	2	1
167	1	1	1	1	-	1	-	3	-	-	3	3	-	-	1	-
168	-	-	1	1	-	3	3	5	-	1	-	-	-	4	-	1

Regierungsbezirken, Kreisen und Gemeinden

ÖkoLinX	Die Humanisten	PARTEI FÜR DIE TIERE	Gesundheitsforschung	Volt	Schl. Nr.
Anzahl					
49	50	51	52	53	

Schwaben

102	262	191	132	929	761
13	29	33	20	80	762
15	38	48	48	352	763
5	23	24	26	77	764
135	352	296	226	1 438	

771

–	–	1	4	5	111
1	3	4	3	4	112
8	12	17	11	40	113
3	1	9	3	10	114
1	5	2	2	12	122
–	1	–	2	1	129
4	19	24	14	56	130
1	1	–	5	4	140
–	3	–	2	6	141
7	3	12	7	29	142
4	–	4	2	3	144
–	4	1	2	6	145
4	10	16	8	70	146
1	1	1	–	7	149
–	–	–	–	2	155
–	4	4	4	4	156
1	–	5	1	–	158
1	3	1	1	4	160
–	2	–	–	1	162
1	1	–	–	3	163
2	–	2	2	4	165
–	1	2	2	2	168
–	–	–	1	2	169
–	–	–	1	–	176
39	74	105	77	275	

772

–	–	3	2	3	111
–	–	2	1	1	114
1	2	7	3	4	115
–	5	4	1	12	117
–	1	5	1	12	121
4	14	10	7	38	125
–	1	1	–	–	126
1	7	8	11	18	130
1	1	2	2	10	131
–	–	3	2	2	134
–	–	–	–	–	136
1	–	1	1	1	137
1	2	5	3	5	141
3	4	5	1	9	145
4	13	17	13	38	147
–	2	9	1	12	148
2	3	1	1	10	149
2	3	3	8	9	151
1	–	2	–	2	156
–	–	–	–	1	157
–	4	4	4	4	159
–	–	2	1	–	160
–	5	2	–	5	162
6	22	16	14	64	163
–	–	–	–	–	166
–	–	3	1	2	167
–	1	2	1	2	168

Noch: 1. Ergebnisse der Europawahl 2019 nach

Schl. Nr.	Gebiet	Wahlberechtigte	Wähler	Wahlbeteiligung in %	Ungültige Stimmen		Gültige Stimmen		Von den gültigen Stimmen entfielen auf									
									CSU		GRÜNE		SPD		AfD		FREIE WÄHLER	
					Anzahl	%	Anzahl	%	Anzahl	%	Anzahl	%	Anzahl	%	Anzahl	%	Anzahl	%
1	2	3	4	5	6	7	8	9	10	11	12	13	14	15	16			

Noch: Schwaben

772 Noch: Landkreis Augsburg

170	Langerringen	3 000	1 740	58,0	6	0,3	1 734	812	46,8	257	14,8	93	5,4	153	8,8	147	8,5
171	Langweid a. Lech	5 596	3 128	55,9	9	0,3	3 119	1 222	39,2	522	16,7	272	8,7	373	12,0	218	7,0
177	Meitingen, M	8 702	5 073	58,3	19	0,4	5 054	2 094	41,4	784	15,5	394	7,8	499	9,9	566	11,2
178	Mickhausen	1 093	625	57,2	4	0,6	621	307	49,4	83	13,4	30	4,8	57	9,2	38	6,1
179	Mittelneufnach	824	483	58,6	-	-	483	223	46,2	76	15,7	25	5,2	49	10,1	36	7,5
184	Neusäß, St	16 618	10 593	63,7	30	0,3	10 563	4 357	41,2	2 234	21,1	843	8,0	896	8,5	444	4,2
185	Nordendorf	1 935	1 174	60,7	4	0,3	1 170	456	39,0	194	16,6	94	8,0	128	10,9	142	12,1
186	Oberottmarshausen	1 322	846	64,0	-	-	846	319	37,7	171	20,2	51	6,0	79	9,3	112	13,2
197	Scherstetten	814	455	55,9	-	-	455	261	57,4	55	12,1	15	3,3	40	8,8	16	3,5
200	Schwabmünchen, St	10 718	6 250	58,3	21	0,3	6 229	2 743	44,0	1 159	18,6	416	6,7	541	8,7	348	5,6
202	Stadtbergen, St	10 986	7 088	64,5	23	0,3	7 065	2 792	39,5	1 627	23,0	723	10,2	559	7,9	216	3,1
207	Thierhaupten, M	3 043	1 920	63,1	7	0,4	1 913	914	47,8	260	13,6	128	6,7	141	7,4	218	11,4
209	Untermeitingen	5 382	3 139	58,3	11	0,4	3 128	1 233	39,4	514	16,4	200	6,4	321	10,3	240	7,7
211	Ustersbach	878	530	60,4	3	0,6	527	251	47,6	86	16,3	31	5,9	34	6,5	34	6,5
214	Walkertshofen	843	497	59,0	1	0,2	496	234	47,2	81	16,3	20	4,0	45	9,1	37	7,5
215	Wehringen	2 329	1 388	59,6	1	0,1	1 387	607	43,8	228	16,4	104	7,5	104	7,5	101	7,3
216	Welden, M	2 952	1 799	60,9	4	0,2	1 795	748	41,7	257	14,3	141	7,9	197	11,0	126	7,0
217	Westendorf	1 293	764	59,1	1	0,1	763	292	38,3	140	18,3	52	6,8	64	8,4	87	11,4
223	Zusmarshausen, M	4 837	3 045	63,0	8	0,3	3 037	1 287	42,4	555	18,3	212	7,0	258	8,5	220	7,2
	Zusammen	188 792	113 784	60,3	345	0,3	113 439	47 461	41,8	20 165	17,8	8 990	7,9	10 529	9,3	7 610	6,7

773 Landkreis Dillingen a.d. Donau

111	Aislingen, M	1 079	601	55,7	1	0,2	600	311	51,8	63	10,5	18	3,0	77	12,8	57	9,5
112	Bachhagel	1 819	1 042	57,3	3	0,3	1 039	450	43,3	158	15,2	72	6,9	144	13,9	55	5,3
113	Bächingen a.d. Brenz	1 024	566	55,3	2	0,4	564	230	40,8	63	11,2	51	9,0	82	14,5	62	11,0
116	Binswangen	1 083	698	64,5	-	-	698	329	47,1	96	13,8	37	5,3	68	9,7	85	12,2
117	Bissingen, M	2 880	1 658	57,6	-	-	1 658	840	50,7	174	10,5	93	5,6	155	9,3	211	12,7
119	Blindheim	1 381	853	61,8	3	0,4	850	395	46,5	92	10,8	49	5,8	145	17,1	79	9,3
122	Buttenwiesen	4 491	2 565	57,1	4	0,2	2 561	1 219	47,6	378	14,8	123	4,8	271	10,6	222	8,7
125	Dillingen a.d. Donau, GKSt	14 166	7 202	50,8	23	0,3	7 179	3 500	48,8	971	13,5	515	7,2	773	10,8	405	5,6
133	Glött	877	472	53,8	1	0,2	471	236	50,1	72	15,3	24	5,1	45	9,6	47	10,0
136	Gundelfingen a.d. Donau, St	5 578	3 040	54,5	12	0,4	3 028	1 317	43,5	429	14,2	295	9,7	321	10,6	189	6,2
137	Haunsheim	1 250	773	61,8	3	0,4	770	356	46,2	92	11,9	60	7,8	87	11,3	46	6,0
139	Höchstädt a.d. Donau, St	4 895	2 324	47,5	5	0,2	2 319	984	42,4	235	10,1	163	7,0	307	13,2	279	12,0
140	Holzheim	2 896	1 586	54,8	2	0,1	1 584	740	46,7	178	11,2	73	4,6	155	9,8	240	15,2
143	Laugna	1 239	718	57,9	2	0,3	716	323	45,1	113	15,8	35	4,9	71	9,9	76	10,6
144	Lauringen (Donau), St	7 717	3 903	50,6	15	0,4	3 888	1 625	41,8	566	14,6	443	11,4	415	10,7	205	5,3
146	Lutzingen	790	502	63,5	1	0,2	501	253	50,5	68	13,6	28	5,6	36	7,2	54	10,8
147	Mödingen	1 050	612	58,3	3	0,5	609	313	51,4	54	8,9	32	5,3	79	13,0	45	7,4
150	Finningen	1 395	888	63,7	2	0,2	886	470	53,0	84	9,5	27	3,0	119	13,4	99	11,2
153	Medlingen	766	456	59,5	1	0,2	455	235	51,6	49	10,8	40	8,8	43	9,5	41	9,0
164	Schwenningen	1 163	705	60,6	2	0,3	703	346	49,2	61	8,7	36	5,1	96	13,7	81	11,5
170	Syrgenstein	2 949	1 585	53,7	6	0,4	1 579	620	39,3	240	15,2	172	10,9	239	15,1	90	5,7
179	Villenbach	977	532	54,5	1	0,2	531	246	46,3	60	11,3	22	4,1	61	11,5	63	11,9
182	Wertingen, St	6 934	4 066	58,6	11	0,3	4 055	1 755	43,3	730	18,0	285	7,0	412	10,2	308	7,6
183	Wittlingen, M	1 923	1 091	56,7	2	0,2	1 089	527	48,4	142	13,0	80	7,3	117	10,7	73	6,7
186	Ziertheim	823	475	57,7	3	0,6	472	239	50,6	49	10,4	28	5,9	60	12,7	33	7,0
187	Zöschingen	576	330	57,3	-	-	330	138	41,8	60	18,2	29	8,8	31	9,4	18	5,5
188	Zusamaltheim	964	526	54,6	1	0,2	525	245	46,7	68	13,0	29	5,5	48	9,1	58	11,0
	Zusammen	72 685	39 769	54,7	109	0,3	39 660	18 242	46,0	5 345	13,5	2 859	7,2	4 457	11,2	3 221	8,1

774 Landkreis Günzburg

111	Aletshausen	899	546	60,7	3	0,5	543	276	50,8	42	7,7	22	4,1	64	11,8	56	10,3
115	Balzhausen	943	531	56,3	1	0,2	530	292	55,1	54	10,2	14	2,6	66	12,5	34	6,4
116	Ursberg	2 657	1 254	47,2	7	0,6	1 247	655	52,5	173	13,9	41	3,3	89	7,1	92	7,4
117	Breitenthal	1 001	653	65,2	4	0,6	649	319	49,2	80	12,3	38	5,9	84	12,9	42	6,5
118	Bubesheim	1 120	650	58,0	-	-	650	317	48,8	60	9,2	51	7,8	73	11,2	53	8,2
119	Bibertal	3 722	2 138	57,4	4	0,2	2 134	968	45,4	290	13,6	169	7,9	214	10,0	125	5,9
121	Burgau, St	6 904	3 552	51,4	7	0,2	3 545	1 551	43,8	543	15,3	278	7,8	375	10,6	223	6,3
122	Burtenbach, M	2 505	1 298	51,8	3	0,2	1 295	589	45,5	166	12,8	75	5,8	152	11,7	106	8,2
124	Deisenhausen	1 181	665	56,3	4	0,6	661	320	48,4	78	11,8	35	5,3	65	9,8	46	7,0
127	Dürrlauringen	1 199	735	61,3	1	0,1	734	352	48,0	91	12,4	43	5,9	99	13,5	46	6,3
129	Ebershausen	490	291	59,4	-	-	291	147	50,5	30	10,3	13	4,5	38	13,1	21	7,2

Regierungsbezirken, Kreisen und Gemeinden

Sonstige		Von den gültigen Stimmen entfielen auf														Schl. Nr.
		davon														
		FDP	DIE LINKE	ÖDP	BP	PIRA-TEN	Tier-schutz-partei	NPD	Die PARTEI	FAMILIE	Volks-abstim-mung	DKP	MLPD	SGP	TIER-SCHUTZ hier!	
Anzahl	%	Anzahl														
17	18	19	20	21	22	23	24	25	26	27	28	29	30	31	32	

Noch: Schwaben

																772
272	15,7	34	28	73	16	12	28	5	27	7	2	-	-	-	2	170
512	16,4	105	60	81	23	12	58	4	55	24	7	-	-	-	4	171
717	14,2	113	92	157	50	39	35	19	72	19	3	-	2	-	12	177
106	17,1	19	12	26	9	3	7	-	6	1	-	-	-	-	3	178
74	15,3	11	5	26	4	2	2	-	6	4	1	-	-	-	-	179
1 789	16,9	428	213	372	73	61	120	8	190	24	1	3	3	-	20	184
156	13,3	37	16	35	7	4	6	6	9	4	5	-	-	-	5	185
114	13,5	18	10	26	8	9	14	1	7	8	1	-	-	-	1	186
68	14,9	10	10	22	1	3	4	-	4	2	1	-	-	-	1	197
1 022	16,4	180	81	245	54	51	79	9	117	25	8	-	-	2	15	200
1 148	16,2	239	143	284	44	22	82	4	125	19	8	1	3	-	12	202
252	13,2	55	18	71	22	2	10	1	26	10	2	-	-	-	2	207
620	19,8	118	71	113	31	23	54	5	77	22	6	-	-	-	9	209
91	17,3	14	10	39	2	3	4	1	6	3	-	-	-	-	1	211
79	15,9	8	7	22	10	2	6	2	6	3	-	-	-	-	-	214
243	17,5	55	37	36	9	7	25	4	20	8	-	-	-	-	1	215
326	18,2	51	23	114	19	12	17	2	39	8	2	1	-	-	2	216
128	16,8	27	17	20	10	2	11	2	15	3	-	-	-	-	2	217
505	16,6	112	51	108	27	13	38	4	51	16	5	2	1	-	6	223
18 684	16,5	3 605	2 080	4 062	1 080	596	1 446	168	1 897	519	127	19	19	13	247	

773

74	12,3	16	7	14	5	2	3	2	8	1	-	-	-	-	1	111
160	15,4	40	15	14	13	5	19	1	15	4	4	-	1	-	-	112
76	13,5	17	5	9	3	3	6	-	18	4	1	-	-	-	2	113
83	11,9	12	12	13	11	1	5	6	10	4	1	-	-	-	1	116
185	11,2	45	18	31	14	4	19	4	12	10	1	-	-	-	-	117
90	10,6	16	7	18	12	2	11	2	6	1	2	-	-	-	4	119
348	13,6	61	22	59	34	10	19	17	43	13	2	1	-	-	4	122
1 015	14,1	221	126	142	68	49	63	19	111	37	14	-	2	-	12	125
47	10,0	10	1	13	7	1	8	-	4	2	-	-	-	-	-	133
477	15,8	135	41	60	40	14	38	11	41	10	5	-	2	1	5	136
129	16,8	40	18	16	6	4	13	3	6	7	-	-	-	-	2	137
351	15,1	79	37	36	34	7	29	6	37	13	2	-	-	-	4	139
198	12,5	33	17	38	23	6	12	4	15	12	2	-	-	-	-	140
98	13,7	15	10	29	7	-	10	1	9	3	-	-	-	-	3	143
634	16,3	150	88	66	48	17	51	13	59	18	5	-	1	-	10	144
62	12,4	10	4	6	2	1	8	-	17	6	-	1	-	-	-	146
86	14,1	22	5	6	7	3	9	7	7	3	2	-	-	-	2	147
87	9,8	24	3	11	17	-	8	-	8	4	-	-	-	-	-	150
47	10,3	19	4	4	-	1	3	-	5	-	-	-	-	-	-	153
83	11,8	16	5	19	6	1	4	4	8	-	-	-	-	-	2	164
218	13,8	53	28	24	14	6	19	9	16	14	3	-	-	-	4	170
79	14,9	8	13	16	5	4	5	1	7	4	-	-	-	-	3	179
565	13,9	104	77	103	32	19	26	21	58	20	1	-	2	-	5	182
150	13,8	35	16	30	14	7	15	4	6	3	3	-	-	-	1	183
63	13,3	11	3	11	8	2	2	3	8	3	-	-	-	-	-	186
54	16,4	9	12	8	2	2	3	-	2	5	-	-	-	-	-	187
77	14,7	14	8	15	4	2	7	5	4	2	1	-	-	-	4	188
5 536	14,0	1 215	602	811	436	173	415	143	540	203	49	2	8	1	69	

774

83	15,3	16	2	20	4	-	6	4	6	2	1	-	-	-	-	111
70	13,2	15	4	17	10	4	3	-	9	1	1	-	-	-	-	115
197	15,8	20	20	63	11	6	13	4	21	4	1	-	-	-	4	116
86	13,3	6	8	21	9	-	7	1	7	4	-	-	-	-	1	117
96	14,8	25	7	9	4	2	6	1	16	2	1	-	-	-	3	118
368	17,2	91	45	57	23	20	27	9	37	11	1	-	-	-	2	119
575	16,2	116	74	78	24	18	43	13	102	13	2	-	1	-	6	121
207	16,0	38	18	31	13	6	23	4	20	6	7	1	-	-	-	122
117	17,7	14	12	35	10	4	10	-	12	2	1	-	-	-	4	124
103	14,0	24	8	14	5	3	8	2	15	4	-	-	-	-	1	127
42	14,4	7	5	4	1	4	2	-	9	2	2	-	-	-	1	129

Noch: 1. Ergebnisse der Europawahl 2019 nach

Schl. Nr.	Von den gültigen Stimmen entfielen auf															
	davon															
	Tier-schutz-allianz	Bündnis C	BIG	BGE	DIE DIREKTE!	DIEM25	Ill. Weg	Die Grauen	DIE RECHTE	DIE VIO-LETTEN	LIEBE	DIE FRAUEN	Graue Panther	LKR	MENSCH-LICHE WELT	NL
	33	34	35	36	37	38	39	40	41	42	43	44	45	46	47	48

Noch: Schwaben

772 Noch: Landkreis Augsburg

170	2	1	-	2	4	2	-	7	-	-	2	2	3	1	2	-
171	3	1	5	2	-	9	-	5	1	8	-	3	4	11	1	1
177	4	4	5	3	-	6	-	7	2	3	2	7	2	5	6	2
178	1	-	-	-	-	1	-	4	-	2	3	1	-	-	2	-
179	2	2	-	1	-	-	-	-	-	3	-	-	-	2	1	-
184	11	17	6	4	6	15	1	7	1	7	8	4	7	29	11	2
185	2	-	1	-	1	2	-	2	1	1	-	2	1	1	-	1
186	2	-	-	-	-	-	-	-	1	-	-	-	1	-	-	1
197	4	-	-	1	-	-	-	-	-	-	-	1	-	1	-	-
200	5	10	1	1	2	12	-	14	4	4	4	10	9	10	-	4
202	15	7	10	4	1	20	-	8	-	5	4	3	4	5	6	2
207	2	-	-	-	1	2	-	-	1	2	-	1	5	1	-	-
209	6	-	1	5	4	4	-	6	3	1	6	3	4	4	2	1
211	-	2	-	-	-	-	-	1	-	1	1	-	1	-	-	-
214	1	1	-	1	-	-	-	3	-	-	-	-	2	1	-	1
215	5	3	2	-	-	2	-	5	-	2	-	2	-	2	1	1
216	5	2	-	3	2	1	-	2	-	1	5	1	1	-	1	-
217	-	-	-	1	-	2	-	3	2	-	-	1	1	2	-	-
223	5	-	1	3	1	4	2	9	-	4	3	2	2	7	1	-
	164	152	112	75	57	226	21	180	41	106	85	114	126	149	77	42

773 Landkreis Dillingen a.d.Donau

111	3	1	-	1	-	-	1	1	-	2	-	-	-	-	1	-
112	3	1	1	1	-	-	-	4	-	1	-	4	1	-	1	-
113	-	2	-	-	-	-	-	1	1	-	1	-	1	-	-	-
116	-	-	-	-	-	-	-	2	-	-	1	-	-	-	-	-
117	2	4	-	1	1	1	-	3	1	2	1	3	-	-	1	-
119	-	1	-	-	-	2	-	1	-	1	1	1	-	-	-	-
122	7	3	-	-	1	6	3	4	8	6	1	4	3	1	-	-
125	12	13	3	7	5	5	1	10	3	6	5	11	7	7	4	3
133	-	-	-	-	-	-	-	-	-	-	-	-	-	-	-	-
136	4	7	3	1	3	5	-	4	5	2	4	4	1	4	1	1
137	2	-	1	1	-	1	1	-	1	-	1	3	-	-	-	-
139	11	6	-	-	3	5	-	3	1	-	1	2	3	5	-	-
140	2	2	-	1	2	2	-	3	1	2	1	-	3	1	5	-
143	-	-	-	-	-	-	-	2	-	-	-	-	4	-	-	-
144	8	9	10	6	1	12	1	6	2	1	4	5	6	7	2	-
146	1	-	-	-	-	-	-	1	-	1	1	-	-	-	-	-
147	1	-	-	-	-	-	-	-	1	-	-	1	1	2	-	-
150	1	-	-	-	-	-	-	-	-	-	-	-	4	-	-	-
153	-	1	-	1	1	-	-	1	-	-	-	-	-	-	-	-
164	-	-	-	-	3	2	-	2	1	-	-	2	1	-	-	-
170	2	-	-	-	1	-	2	4	-	-	4	3	4	2	1	-
179	1	1	-	-	-	-	-	1	1	-	-	-	-	-	-	1
182	9	4	1	1	3	10	-	6	3	4	1	1	4	5	4	2
183	1	1	-	1	-	1	-	-	-	1	4	1	-	-	-	1
186	2	3	-	1	2	-	-	-	-	1	-	1	-	-	-	-
187	-	2	-	-	-	1	-	-	2	-	-	2	-	-	-	1
188	-	-	-	-	-	4	-	1	-	-	-	1	-	-	-	-
	72	61	19	23	26	57	9	60	30	30	30	47	46	34	20	9

774 Landkreis Günzburg

111	1	-	-	-	2	2	2	-	2	2	1	-	-	1	2	1
115	-	-	-	1	-	-	-	-	-	-	1	-	1	1	1	-
116	-	4	-	-	1	-	-	2	-	1	4	2	1	2	-	-
117	1	1	-	1	2	-	1	2	-	1	-	1	2	2	1	-
118	1	-	-	1	2	2	-	2	-	-	-	1	1	1	1	-
119	6	3	2	-	2	4	-	5	-	-	1	2	3	1	5	-
121	10	5	5	3	-	5	-	2	3	2	2	3	4	5	3	-
122	4	4	4	1	-	3	-	-	1	-	2	1	3	2	1	-
124	1	3	-	-	-	1	-	2	-	-	-	1	1	1	-	-
127	-	3	-	-	1	1	-	4	-	-	-	-	-	-	-	1
129	1	-	-	-	-	-	-	-	-	-	-	1	1	-	-	-

Regierungsbezirken, Kreisen und Gemeinden

ÖkoLinX	Die Humanisten	PARTEI FÜR DIE TIERE	Gesundheitsforschung	Volt	Schl. Nr.
Anzahl					
49	50	51	52	53	

Noch: Schwaben

					772
–	–	3	2	5	170
1	1	4	8	11	171
–	5	15	10	16	177
–	2	2	1	1	178
–	–	–	–	2	179
6	13	39	13	66	184
–	1	3	–	3	185
–	–	2	3	1	186
–	–	1	1	1	197
5	11	15	8	27	200
3	5	12	7	41	202
2	1	1	2	12	207
2	6	11	2	20	209
–	–	1	–	1	211
1	–	–	–	2	214
2	2	4	–	8	215
1	1	4	2	4	216
1	–	2	2	2	217
2	4	7	4	10	223
53	142	243	144	497	

					773
–	–	–	1	4	111
–	1	3	1	7	112
–	–	1	1	–	113
–	1	1	–	2	116
–	1	2	1	3	117
–	–	2	–	1	119
2	4	3	1	6	122
2	8	13	9	17	125
–	–	–	–	1	133
1	7	4	5	8	136
–	1	1	–	1	137
1	3	7	6	10	139
–	2	1	–	8	140
–	–	1	1	3	143
3	4	4	6	11	144
–	–	–	–	3	146
1	2	2	1	1	147
–	–	4	1	2	150
–	1	3	2	1	153
–	–	1	3	3	164
–	2	–	1	2	170
–	–	6	1	1	179
–	7	8	6	18	182
–	–	2	1	2	183
–	–	1	1	–	186
–	–	1	–	2	187
1	–	2	2	–	188
11	44	73	51	117	

					774
–	1	3	1	1	111
–	1	1	–	–	115
–	2	3	2	6	116
–	2	2	–	3	117
–	5	1	1	1	118
2	1	2	3	3	119
–	7	10	5	11	121
1	2	3	–	8	122
–	1	–	–	2	124
2	1	3	–	3	127
–	–	1	1	–	129

Noch: 1. Ergebnisse der Europawahl 2019 nach

Schl. Nr.	Gebiet	Wahlberechtigte	Wähler	Wahlbeteiligung in %	Ungültige Stimmen		Gültige Stimmen		Von den gültigen Stimmen entfielen auf									
									CSU		GRÜNE		SPD		AfD		FREIE WÄHLER	
					Anzahl	%	Anzahl	%	Anzahl	%	Anzahl	%	Anzahl	%	Anzahl	%	Anzahl	%
1	2	3	4	5	6	7	8	9	10	11	12	13	14	15	16			

Noch: Schwaben

774 Noch: Landkreis Günzburg

133	Elzsee	921	520	56,5	2	0,4	518	281	54,2	60	11,6	19	3,7	46	8,9	36	6,9
135	Günzburg, GKSt	14 160	7 293	51,5	21	0,3	7 272	2 968	40,8	1 277	17,6	755	10,4	722	9,9	377	5,2
136	Gundremmingen	1 013	642	63,4	1	0,2	641	349	54,4	43	6,7	35	5,5	80	12,5	59	9,2
140	Haldenwang	1 457	846	58,1	3	0,4	843	411	48,8	93	11,0	57	6,8	93	11,0	49	5,8
143	Ichenhausen, St	6 000	3 084	51,4	15	0,5	3 069	1 355	44,2	425	13,8	221	7,2	383	12,5	230	7,5
144	Jettingen-Scheppach, M	5 138	2 763	53,8	15	0,5	2 748	1 195	43,5	400	14,6	158	5,7	267	9,7	296	10,8
145	Kammeltal	2 635	1 493	56,7	2	0,1	1 491	664	44,5	198	13,3	69	4,6	186	12,5	106	7,1
148	Kötz	2 403	1 374	57,2	1	0,1	1 373	682	49,7	205	14,9	73	5,3	139	10,1	99	7,2
150	Krumbach (Schwaben), St	9 288	5 303	57,1	10	0,2	5 293	2 318	43,8	874	16,5	416	7,9	555	10,5	300	5,7
151	Landensberg	530	345	65,1	–	–	345	159	46,1	34	9,9	20	5,8	42	12,2	35	10,1
155	Leipheim, St	4 413	2 094	47,5	4	0,2	2 090	764	36,6	337	16,1	241	11,5	261	12,5	105	5,0
160	Münsterhausen, M	1 477	869	58,8	1	0,1	868	432	49,8	103	11,9	45	5,2	78	9,0	77	8,9
162	Neuburg a.d.Kammel, M	2 481	1 385	55,8	6	0,4	1 379	685	49,7	187	13,6	62	4,5	166	12,0	78	5,7
166	Aichen	904	568	62,8	2	0,4	566	316	55,8	43	7,6	23	4,1	78	13,8	39	6,9
171	Offingen, M	3 168	1 610	50,8	1	0,1	1 609	682	42,4	238	14,8	154	9,6	201	12,5	105	6,5
174	Rettenbach	1 321	807	61,1	1	0,1	806	400	49,6	95	11,8	38	4,7	90	11,2	65	8,1
178	Röfingen	884	525	59,4	–	–	525	240	45,7	59	11,2	32	6,1	61	11,6	45	8,6
185	Thannhausen, St	4 229	2 114	50,0	11	0,5	2 103	961	45,7	278	13,2	136	6,5	213	10,1	134	6,4
189	Wiesensbach	812	427	52,6	–	–	427	208	48,7	42	9,8	7	1,6	54	12,6	37	8,7
191	Waldstetten, M	937	445	47,5	–	–	445	199	44,7	48	10,8	28	6,3	63	14,2	33	7,4
192	Waltenhausen	556	339	61,0	3	0,9	336	134	39,9	30	8,9	22	6,5	48	14,3	60	17,9
196	Winterbach	595	381	64,0	1	0,3	380	185	48,7	55	14,5	30	7,9	38	10,0	27	7,1
198	Ziemetshausen, M	2 307	1 380	59,8	5	0,4	1 375	670	48,7	188	13,7	65	4,7	139	10,1	107	7,8
	Zusammen	90 250	48 920	54,2	139	0,3	48 781	22 044	45,2	6 919	14,2	3 485	7,1	5 322	10,9	3 343	6,9

775 Landkreis Neu-Ulm

111	Altenstadt, M	3 785	2 066	54,6	14	0,7	2 052	866	42,2	270	13,2	119	5,8	278	13,5	135	6,6
115	Bellenberg	3 520	2 049	58,2	3	0,1	2 046	825	40,3	311	15,2	219	10,7	218	10,7	161	7,9
118	Buch, M	3 079	1 479	48,0	5	0,3	1 474	695	47,2	192	13,0	69	4,7	191	13,0	93	6,3
126	Holzheim	1 486	941	63,3	2	0,2	939	415	44,2	182	19,4	64	6,8	72	7,7	45	4,8
129	Illertissen, St	12 578	6 929	55,1	17	0,2	6 912	2 803	40,6	1 086	15,7	563	8,1	759	11,0	472	6,8
132	Kellmünz a.d.Iller, M	1 041	579	55,6	2	0,3	577	244	42,3	83	14,4	26	4,5	69	12,0	44	7,6
134	Nersingen	6 691	3 756	56,1	17	0,5	3 739	1 492	39,9	634	17,0	379	10,1	412	11,0	213	5,7
135	Neu-Ulm, GKSt	39 396	22 263	56,5	68	0,3	22 195	7 299	32,9	5 501	24,8	2 565	11,6	1 962	8,8	764	3,4
139	Elchingen	7 009	4 418	63,0	12	0,3	4 406	1 671	37,9	983	22,3	475	10,8	380	8,6	260	5,9
141	Oberroth	678	395	58,3	1	0,3	394	181	45,9	47	11,9	19	4,8	42	10,7	42	10,7
142	Osterberg	723	472	65,3	–	–	472	209	44,3	48	10,2	15	3,2	71	15,0	58	12,3
143	Pfaffenhofen a.d.Roth, M	5 679	3 283	57,8	12	0,4	3 271	1 392	42,6	557	17,0	248	7,6	298	9,1	248	7,6
149	Roggenburg	2 178	1 229	56,4	8	0,7	1 221	580	47,5	185	15,2	50	4,1	123	10,1	84	6,9
152	Senden, St	15 537	7 819	50,3	37	0,5	7 782	2 952	37,9	1 365	17,5	799	10,3	931	12,0	391	5,0
161	Unterroth	863	470	54,5	1	0,2	469	225	48,0	46	9,8	8	1,7	57	12,2	47	10,0
162	Vöhringen, St	9 700	5 213	53,7	19	0,4	5 194	2 159	41,6	874	16,8	512	9,9	529	10,2	287	5,5
164	Weißenhorn, St	10 080	5 986	59,4	30	0,5	5 956	2 515	42,2	1 017	17,1	500	8,4	573	9,6	291	4,9
	Zusammen	124 023	69 347	55,9	248	0,4	69 099	26 523	38,4	13 381	19,4	6 630	9,6	6 965	10,1	3 635	5,3

776 Landkreis Lindau (Bodensee)

111	Bodolz	2 283	1 568	68,7	3	0,2	1 565	590	37,7	404	25,8	137	8,8	107	6,8	65	4,2
112	Gestratz	996	642	64,5	1	0,2	641	297	46,3	105	16,4	22	3,4	43	6,7	97	15,1
113	Grünenbach	1 135	751	66,2	5	0,7	746	271	36,3	168	22,5	26	3,5	52	7,0	114	15,3
114	Heimenkirch, M	2 616	1 448	55,4	3	0,2	1 445	533	36,9	337	23,3	85	5,9	98	6,8	206	14,3
115	Hergensweiler	1 438	884	61,5	4	0,5	880	335	38,1	192	21,8	60	6,8	67	7,6	61	6,9
116	Lindau (Bodensee), GKSt	17 869	10 750	60,2	35	0,3	10 715	3 676	34,3	2 780	25,9	1 126	10,5	711	6,6	457	4,3
117	Lindenberg i.Allgäu, St	8 388	4 782	57,0	15	0,3	4 767	1 686	35,4	1 135	23,8	484	10,2	346	7,3	375	7,9
118	Maiershöfen	1 251	732	58,5	6	0,8	726	265	36,5	183	25,2	38	5,2	41	5,6	87	12,0
120	Nonnenhorn	1 376	1 031	74,9	5	0,5	1 026	487	47,5	225	21,9	69	6,7	54	5,3	27	2,6
121	Oberreute	1 275	798	62,6	1	0,1	797	379	47,6	139	17,4	34	4,3	62	7,8	80	10,0
122	Opfenbach	1 664	1 012	60,8	2	0,2	1 010	429	42,5	190	18,8	48	4,8	103	10,2	80	7,9
124	Röthenbach (Allgäu)	1 435	884	61,6	–	–	884	285	32,2	225	25,5	71	8,0	47	5,3	133	15,0
125	Scheidegg, M	3 251	2 112	65,0	7	0,3	2 105	832	39,5	495	23,5	157	7,5	125	5,9	184	8,7

Regierungsbezirken, Kreisen und Gemeinden

Sonstige		Von den gültigen Stimmen entfielen auf														Schl. Nr.
		davon														
		FDP	DIE LINKE	ÖDP	BP	PIRA-TEN	Tier-schutz-partei	NPD	Die PARTEI	FAMILIE	Volks-abstim-mung	DKP	MLPD	SGP	TIER-SCHUTZ hier!	
Anzahl	%	Anzahl														
17	18	19	20	21	22	23	24	25	26	27	28	29	30	31	32	

Noch: Schwaben

																774	
76	14,7		12	12	14	8	-	5	-	10	8	-	-	-	-	-	133
1 173	16,1	296	147	141	63	50	84	24	141	25	6	2	-	-	-	7	135
75	11,7	23	8	5	5	2	8	-	9	1	-	-	-	-	-	-	136
140	16,6	30	15	23	22	4	9	3	10	4	1	-	-	-	-	4	140
455	14,8	90	48	75	22	12	49	7	53	11	9	-	-	-	-	8	143
432	15,7	90	49	70	23	19	47	3	48	13	7	-	-	-	-	9	144
268	18,0	51	26	58	12	4	24	5	28	10	-	1	-	-	-	2	145
175	12,7	25	20	21	28	9	12	4	19	12	1	-	-	-	-	2	148
830	15,7	168	100	159	47	20	70	16	73	15	10	4	3	-	-	12	150
55	15,9	13	3	19	5	3	3	2	-	-	-	-	-	-	-	1	151
382	18,3	80	60	48	22	14	28	11	35	10	4	-	-	-	-	7	155
133	15,3	23	12	27	7	6	14	7	13	3	1	-	-	-	-	2	160
201	14,6	14	25	58	21	3	19	6	16	7	-	-	1	1	-	4	162
67	11,8	15	6	12	5	2	4	3	7	1	-	-	-	-	-	2	166
229	14,2	53	35	16	13	11	16	13	20	6	5	1	-	-	-	4	171
118	14,6	26	12	8	8	2	12	2	22	6	1	-	-	-	-	4	174
88	16,8	18	8	15	4	1	10	-	15	2	2	-	-	-	-	2	178
381	18,1	53	32	89	24	11	32	14	35	8	6	1	-	-	-	10	185
79	18,5	12	10	21	7	3	5	2	7	4	-	-	-	-	-	1	189
74	16,6	19	5	10	2	1	13	3	9	3	1	-	-	-	-	-	191
42	12,5	5	9	10	3	-	3	1	2	1	1	-	-	-	-	-	192
45	11,8	8	7	8	2	1	3	-	9	-	-	-	-	-	-	-	196
206	15,0	32	33	44	10	4	20	-	26	6	-	-	-	-	-	3	198
7 668	15,7	1 528	885	1 300	477	249	638	164	861	207	72	10	5	1	-	106	

775

384	18,7	91	42	67	29	7	27	14	23	19	3	-	-	-	-	9	111
312	15,2	42	47	63	8	17	32	5	35	9	2	-	-	-	-	5	115
234	15,9	45	22	42	18	1	18	16	9	6	2	-	-	-	-	4	118
161	17,1	45	13	28	6	4	12	11	13	6	1	-	-	-	-	2	126
1 229	17,8	315	139	221	43	38	105	24	88	45	8	2	-	-	-	16	129
111	19,2	18	9	32	3	4	9	3	7	7	-	-	-	-	-	3	132
609	16,3	140	70	66	37	23	53	14	50	26	6	4	2	-	-	14	134
4 104	18,5	1 125	636	382	77	225	293	44	448	89	27	10	16	-	-	31	135
637	14,5	206	83	73	22	22	51	5	63	8	3	-	6	-	-	6	139
63	16,0	11	6	18	7	1	3	-	4	4	-	-	-	-	-	2	141
71	15,0	12	8	24	6	3	2	2	2	3	-	-	-	-	-	3	142
528	16,1	123	70	71	36	19	35	11	47	23	4	-	1	-	-	5	143
199	16,3	45	18	56	12	3	8	2	17	6	2	-	-	-	1	1	149
1 344	17,3	333	215	136	54	48	89	29	99	35	16	-	2	-	-	23	152
86	18,3	15	9	18	11	4	2	2	4	6	-	-	-	-	-	1	161
833	16,0	139	105	108	50	40	81	17	62	34	9	1	1	2	-	10	162
1 060	17,8	252	112	280	65	34	47	22	83	24	13	2	-	-	-	11	164
11 965	17,3	2 957	1 604	1 685	484	493	867	221	1 054	350	96	19	28	3	-	146	

776

262	16,7	71	38	41	5	5	27	2	20	5	-	-	-	1	-	1	111
77	12,0	20	5	18	3	-	5	1	5	3	3	-	-	-	-	3	112
115	15,4	16	14	34	7	2	9	1	13	1	2	-	1	-	-	-	113
186	12,9	36	29	27	6	8	16	1	14	9	2	-	-	-	-	1	114
165	18,8	31	28	37	3	4	9	1	21	2	-	-	1	-	-	2	115
1 965	18,3	444	433	316	43	36	104	5	188	34	8	2	1	-	-	12	116
741	15,5	122	120	126	37	24	54	5	73	18	10	3	-	-	-	9	117
112	15,4	21	13	25	2	3	10	1	14	2	3	-	-	-	-	2	118
164	16,0	50	11	31	4	2	15	1	15	6	2	-	-	-	-	1	120
103	12,9	23	11	21	7	1	9	2	9	3	1	-	-	-	-	-	121
160	15,8	18	29	27	18	6	12	1	10	5	3	-	-	-	-	3	122
123	13,9	24	17	21	5	4	9	1	12	6	-	-	-	-	-	2	124
312	14,8	72	49	60	9	10	24	-	23	13	4	-	-	-	-	3	125

Noch: 1. Ergebnisse der Europawahl 2019 nach

Schl. Nr.	Von den gültigen Stimmen entfielen auf															
	davon															
	Tier-schutz-allianz	Bündnis C	BIG	BGE	DIE DIREKTE!	DIEM25	Ill. Weg	Die Grauen	DIE RECHTE	DIE VIO-LETTEN	LIEBE	DIE FRAUEN	Graue Panther	LKR	MENSCH-LICHE WELT	NL
	33	34	35	36	37	38	39	40	41	42	43	44	45	46	47	48

Noch: Schwaben

774 Noch: Landkreis Günzburg

133	1	-	-	1	-	-	-	1	-	-	-	-	-	-	-	-
135	13	10	19	5	1	11	4	14	3	8	8	8	5	7	13	-
136	1	-	1	-	-	-	1	2	-	-	-	1	1	1	-	-
140	2	1	-	2	-	-	-	-	-	-	1	-	2	3	2	-
143	6	2	4	3	1	1	-	6	-	5	3	5	5	5	2	2
144	2	-	5	4	-	8	1	4	-	3	-	1	2	4	2	-
145	3	3	-	-	2	6	-	1	1	2	1	2	1	3	7	-
148	-	-	-	2	1	2	-	1	1	2	3	2	1	2	1	-
150	12	6	12	14	6	3	1	4	3	2	3	11	5	7	9	-
151	-	1	-	1	-	1	-	1	-	-	-	1	-	-	-	-
155	4	3	11	1	-	2	2	2	1	1	2	4	7	5	1	1
160	3	-	-	-	1	1	-	1	1	1	-	1	2	1	-	-
162	2	2	-	1	-	-	2	4	1	1	-	2	4	-	2	-
166	1	3	-	-	-	-	-	1	-	-	-	1	-	-	-	-
171	2	-	1	5	1	1	-	-	2	-	-	3	-	1	-	1
174	1	1	-	-	-	-	1	-	-	1	-	-	-	1	1	-
178	1	-	-	-	-	-	-	-	1	-	2	-	2	-	-	-
185	4	3	-	-	-	3	1	9	1	2	4	4	4	2	4	2
189	1	-	-	-	1	1	-	-	-	-	-	2	-	-	-	-
191	-	-	-	4	-	-	-	-	-	-	-	-	-	-	-	-
192	1	-	-	-	-	1	-	-	-	-	1	-	-	1	1	-
196	1	-	-	-	-	2	-	-	-	-	-	1	-	-	-	-
198	-	2	-	1	-	4	-	3	-	2	1	2	3	3	-	-
	86	60	64	51	24	65	16	73	21	36	40	64	60	62	59	8

775 Landkreis Neu-Ulm

111	2	3	1	4	2	7	-	2	1	1	2	5	3	1	2	-
115	1	11	-	-	-	4	1	1	-	1	2	3	2	8	2	-
118	2	1	-	1	4	3	1	3	1	1	2	5	2	2	1	1
126	1	-	1	2	3	-	-	-	-	-	-	2	1	-	1	-
129	18	17	7	2	7	10	-	9	7	3	2	3	13	17	3	2
132	-	-	-	-	-	-	-	3	-	1	-	-	2	2	-	-
134	11	6	1	3	-	9	1	5	3	3	3	13	4	3	6	6
135	23	61	39	20	10	76	6	28	17	12	22	31	27	35	24	15
139	6	4	2	2	4	3	1	1	1	1	2	5	4	3	1	-
141	-	1	-	-	-	-	1	2	-	-	-	-	1	-	-	-
142	-	2	-	-	-	-	-	-	-	-	-	-	-	2	1	-
143	8	18	1	-	1	6	-	6	3	5	1	3	1	2	3	-
149	1	5	2	1	-	-	-	3	-	3	1	2	1	-	2	-
152	23	24	35	9	6	15	1	17	5	4	3	12	9	9	7	2
161	1	-	1	1	-	-	-	2	2	-	-	-	-	-	1	-
162	15	22	11	3	4	12	1	13	1	11	8	3	6	9	8	1
164	9	9	2	3	3	6	2	6	3	1	4	10	8	7	1	3
	121	184	103	51	44	151	15	101	44	47	52	97	84	100	63	30

776 Landkreis Lindau (Bodensee)

111	3	6	1	-	-	4	-	4	-	1	1	3	1	4	3	-
112	1	3	-	-	1	1	-	1	-	-	-	-	-	-	-	-
113	1	1	1	-	-	-	1	-	-	1	-	1	1	-	-	-
114	5	3	1	1	1	-	-	3	3	1	1	-	2	-	-	-
115	1	4	-	-	-	1	-	1	1	-	2	-	1	2	1	1
116	14	17	21	12	3	55	4	14	5	8	12	11	10	10	19	4
117	14	6	2	5	3	17	3	7	2	2	10	2	5	6	5	-
118	1	-	-	4	-	-	-	2	-	-	-	1	-	-	1	-
120	2	-	1	-	-	2	1	1	1	-	-	1	-	2	3	-
121	1	1	2	1	-	-	1	3	-	-	-	-	-	-	-	1
122	1	5	-	2	1	1	-	2	-	-	4	-	1	-	2	-
124	2	5	-	1	-	-	-	-	-	1	-	1	-	1	2	-
125	5	2	1	5	-	2	-	4	1	-	2	1	1	1	3	2

Regierungsbezirken, Kreisen und Gemeinden

ÖkoLinX	Die Humanisten	PARTEI FÜR DIE TIERE	Gesundheitsforschung	Volt	Schl. Nr.
Anzahl					
49	50	51	52	53	

Noch: Schwaben

					774
1	—	—	1	2	133
6	9	7	6	30	135
—	—	2	2	2	136
—	1	—	—	1	140
1	3	5	8	4	143
2	3	5	4	4	144
—	3	7	3	2	145
—	—	2	—	—	148
3	5	9	6	12	150
—	—	1	—	—	151
1	1	3	3	8	155
—	2	—	2	2	160
—	2	1	1	1	162
—	—	1	—	2	166
2	1	2	4	10	171
—	4	1	2	2	174
1	—	—	—	4	178
1	4	5	4	9	185
—	—	2	—	—	189
—	—	1	2	1	191
—	—	—	1	1	192
—	—	—	1	2	196
2	—	2	2	1	198
25	61	85	67	138	

					775
—	1	8	2	6	111
—	—	1	5	5	115
3	3	4	5	6	118
1	2	3	2	1	126
3	10	7	5	40	129
—	—	3	2	3	132
2	5	10	3	7	134
18	37	39	22	139	135
6	8	11	6	18	139
2	—	—	—	—	141
—	—	—	—	1	142
3	4	4	4	10	143
—	1	1	—	5	149
5	19	10	11	39	152
—	—	3	1	2	161
4	7	11	9	15	162
1	4	5	5	23	164
48	101	120	82	320	

					776
1	1	2	2	9	111
—	—	3	—	1	112
—	1	—	2	5	113
—	3	4	1	8	114
—	1	4	1	5	115
7	19	16	7	71	116
3	5	14	5	24	117
—	1	—	2	4	118
1	2	3	—	6	120
2	—	3	—	1	121
—	1	1	—	7	122
1	1	6	—	1	124
1	1	5	1	7	125

Noch: 1. Ergebnisse der Europawahl 2019 nach

Schl. Nr.	Gebiet	Wahlberechtigte	Wähler	Wahlbeteiligung in %	Ungültige Stimmen		Gültige Stimmen		Von den gültigen Stimmen entfielen auf									
					Anzahl	%	Anzahl	%	CSU		GRÜNE		SPD		AfD		FREIE WÄHLER	
									1	2	3	4	5	6	7	8	9	10

Noch: Schwaben

776 Noch: Landkreis Lindau (Bodensee)

126	Sigmarszell	2 185	1 408	64,4	6	0,4	1 402	495	35,3	329	23,5	84	6,0	122	8,7	102	7,3
127	Stiefenhofen	1 455	959	65,9	6	0,6	953	436	45,8	170	17,8	40	4,2	64	6,7	142	14,9
128	Wasserburg (Bodensee)	3 011	2 100	69,7	7	0,3	2 093	887	42,4	483	23,1	151	7,2	114	5,4	118	5,6
129	Weiler-Simmerberg, M	4 645	2 772	59,7	10	0,4	2 762	1 072	38,8	656	23,8	218	7,9	148	5,4	252	9,1
130	Weißensberg	1 988	1 294	65,1	—	—	1 294	487	37,6	312	24,1	107	8,3	74	5,7	87	6,7
131	Hergatz	1 863	1 206	64,7	4	0,3	1 202	431	35,9	335	27,9	66	5,5	76	6,3	93	7,7
	Zusammen	60 124	37 133	61,8	120	0,3	37 013	13 873	37,5	8 863	23,9	3 023	8,2	2 454	6,6	2 760	7,5

777 Landkreis Ostallgäu

111	Aitrang	1 628	1 071	65,8	3	0,3	1 068	484	45,3	174	16,3	64	6,0	78	7,3	103	9,6
112	Biessenhofen	3 230	2 091	64,7	8	0,4	2 083	944	45,3	328	15,7	100	4,8	163	7,8	162	7,8
114	Baisweil	1 052	664	63,1	1	0,2	663	274	41,3	103	15,5	31	4,7	64	9,7	65	9,8
118	Bidingen	1 382	830	60,1	2	0,2	828	349	42,1	123	14,9	43	5,2	86	10,4	93	11,2
121	Buchloe, St	9 457	5 769	61,0	21	0,4	5 748	2 234	38,9	1 150	20,0	504	8,8	458	8,0	421	7,3
124	Eggenthal	1 067	690	64,7	1	0,1	689	380	55,2	101	14,7	19	2,8	35	5,1	60	8,7
125	Eisenberg	937	584	62,3	1	0,2	583	311	53,3	89	15,3	37	6,3	18	3,1	50	8,6
128	Friesenried	1 230	820	66,7	1	0,1	819	358	43,7	170	20,8	41	5,0	43	5,3	75	9,2
129	Füssen, St	10 733	5 816	54,2	20	0,3	5 796	2 427	41,9	1 142	19,7	535	9,2	501	8,6	282	4,9
130	Germaringen	3 023	1 896	62,7	6	0,3	1 890	928	49,1	350	18,5	76	4,0	141	7,5	125	6,6
131	Görisried	1 027	658	64,1	1	0,2	657	289	44,0	129	19,6	21	3,2	50	7,6	57	8,7
135	Hopferau	895	548	61,2	1	0,2	547	247	45,2	77	14,1	20	3,7	45	8,2	91	16,6
138	Günzach	1 115	673	60,4	3	0,4	670	258	38,5	116	17,3	28	4,2	69	10,3	114	17,0
139	Irsee, M	1 157	801	69,2	6	0,7	795	301	37,9	219	27,5	38	4,8	47	5,9	41	5,2
140	Jengen	1 928	1 215	63,0	5	0,4	1 210	563	46,5	202	16,7	71	5,9	64	5,3	100	8,3
141	Kaltental, M	1 308	888	67,9	3	0,3	885	430	48,6	160	18,1	47	5,3	63	7,1	70	7,9
144	Kraftsried	641	398	62,1	1	0,3	397	187	47,1	44	11,1	12	3,0	35	8,8	54	13,6
145	Lamerdingen	1 552	1 014	65,3	2	0,2	1 012	449	44,4	180	17,8	59	5,8	86	8,5	83	8,2
147	Lechbruck am See	2 077	1 185	57,1	1	0,1	1 184	608	51,4	159	13,4	72	6,1	99	8,4	89	7,5
149	Lengenwang	1 164	709	60,9	1	0,1	708	379	53,5	79	11,2	10	1,4	59	8,3	82	11,6
151	Marktberdorf, St	13 604	8 291	60,9	24	0,3	8 267	3 651	44,2	1 365	16,5	647	7,8	643	7,8	543	6,6
152	Mauerstetten	2 438	1 698	69,6	2	0,1	1 696	828	48,8	328	19,3	100	5,9	106	6,3	109	6,4
153	Nesselwang, M	2 745	1 833	66,8	5	0,3	1 828	779	42,6	368	20,1	112	6,1	102	5,6	175	9,6
154	Obergünzburg, M	4 992	3 087	61,8	12	0,4	3 075	1 275	41,5	581	18,9	180	5,9	259	8,4	334	10,9
155	Oberostendorf	1 117	759	67,9	2	0,3	757	370	48,9	119	15,7	44	5,8	53	7,0	45	5,9
157	Osterzell	570	370	64,9	—	—	370	178	48,1	60	16,2	32	8,6	31	8,4	16	4,3
158	Pforzen	1 709	1 083	63,4	2	0,2	1 081	525	48,6	191	17,7	66	6,1	77	7,1	85	7,9
159	Pfronten	6 321	3 841	60,8	8	0,2	3 833	1 580	41,2	827	21,6	300	7,8	241	6,3	266	6,9
163	Rieden am Forggensee	988	707	71,6	—	—	707	339	47,9	163	23,1	31	4,4	43	6,1	43	6,1
164	Rieden	1 010	579	57,3	2	0,3	577	275	47,7	82	14,2	24	4,2	59	10,2	55	9,5
165	Ronsberg, M	1 318	793	60,2	2	0,3	791	351	44,4	121	15,3	63	8,0	61	7,7	61	7,7
166	Roßhaupten	1 725	1 003	58,1	2	0,2	1 001	535	53,4	147	14,7	55	5,5	58	5,8	95	9,5
167	Ruderatshofen	1 414	917	64,9	2	0,2	915	450	49,2	152	16,6	52	5,7	69	7,5	81	8,9
168	Rückholz	696	436	62,6	5	1,1	431	191	44,3	70	16,2	9	2,1	36	8,4	47	10,9
169	Schwangau	2 432	1 526	62,7	5	0,3	1 521	752	49,4	253	16,6	105	6,9	99	6,5	82	5,4
170	Seeg	2 319	1 418	61,1	3	0,2	1 415	704	49,8	205	14,5	73	5,2	88	6,2	151	10,7
171	Stöttten a.Auerberg	1 521	922	60,6	1	0,1	921	478	51,9	127	13,8	54	5,9	41	4,5	78	8,5
172	Stöttwang	1 487	918	61,7	2	0,2	916	385	42,0	189	20,6	57	6,2	61	6,7	66	7,2
173	Halblech	2 776	1 576	56,8	4	0,3	1 572	815	51,8	240	15,3	105	6,7	110	7,0	103	6,6
175	Unterthingau, M	2 254	1 402	62,2	6	0,4	1 396	628	45,0	247	17,7	59	4,2	86	6,2	147	10,5
176	Untrasried	1 256	797	63,5	1	0,1	796	398	50,0	111	13,9	29	3,6	59	7,4	95	11,9
177	Waal, M	1 845	1 187	64,3	10	0,8	1 177	493	41,9	243	20,6	73	6,2	67	5,7	76	6,5
179	Wald	888	574	64,6	2	0,3	572	288	50,3	86	15,0	35	6,1	30	5,2	67	11,7
182	Westendorf	1 410	863	61,2	2	0,2	861	392	45,5	128	14,9	47	5,5	76	8,8	76	8,8
183	Rettenbach a.Auerberg	706	420	59,5	3	0,7	417	183	43,9	63	15,1	18	4,3	30	7,2	29	7,0
	Zusammen	106 144	65 320	61,5	195	0,3	65 125	29 243	44,9	11 561	17,8	4 198	6,4	4 789	7,4	5 142	7,9

778 Landkreis Unterallgäu

111	Amberg	1 111	681	61,3	—	—	681	275	40,4	113	16,6	45	6,6	70	10,3	52	7,6
113	Apfeltrach	726	441	60,7	3	0,7	438	209	47,7	41	9,4	19	4,3	62	14,2	36	8,2
115	Babenhausen, M	3 974	2 357	59,3	3	0,1	2 354	1 014	43,1	310	13,2	141	6,0	302	12,8	196	8,3
116	Bad Wörishofen, St	12 008	6 959	58,0	18	0,3	6 941	3 269	47,1	985	14,2	459	6,6	754	10,9	355	5,1
118	Benningen	1 540	902	58,6	3	0,3	899	331	36,8	147	16,4	41	4,6	107	11,9	96	10,7
119	Böhen	573	378	66,0	1	0,3	377	191	50,7	46	12,2	12	3,2	33	8,8	41	10,9

Regierungsbezirken, Kreisen und Gemeinden

Sonstige		Von den gültigen Stimmen entfielen auf														Schl. Nr.
		davon														
		FDP	DIE LINKE	ÖDP	BP	PIRA-TEN	Tier-schutz-partei	NPD	Die PARTEI	FAMILIE	Volks-abstim-mung	DKP	MLPD	SGP	TIER-SCHUTZ hier!	
Anzahl	%	Anzahl														
17	18	19	20	21	22	23	24	25	26	27	28	29	30	31	32	

Noch: Schwaben

																776
270	19,3	72	34	42	13	3	21	2	37	4	1	1	-	-	5	126
101	10,6	12	6	26	8	3	8	-	5	5	1	-	1	-	4	127
340	16,2	104	51	45	7	13	24	-	33	4	3	-	-	-	6	128
416	15,1	79	76	87	9	6	25	1	46	14	4	-	-	-	7	129
227	17,5	56	34	32	10	8	23	1	25	4	-	-	-	-	3	130
201	16,7	37	27	39	6	4	14	3	23	6	3	-	-	-	4	131
6 040	16,3	1 308	1 025	1 055	202	142	418	29	586	144	50	6	4	1	68	

777

165	15,4	30	18	43	18	2	10	1	12	5	3	-	-	-	3	111
386	18,5	58	60	89	43	10	10	3	38	11	1	-	-	-	9	112
126	19,0	23	12	25	35	1	2	-	9	4	-	1	-	-	1	114
134	16,2	12	14	28	12	7	11	1	12	14	3	-	-	-	-	118
981	17,1	177	146	193	57	37	62	6	98	26	9	2	1	1	14	121
94	13,6	21	14	15	10	4	3	-	11	1	-	-	-	-	-	124
78	13,4	15	6	16	8	2	4	-	6	4	-	1	-	-	1	125
132	16,1	21	25	39	9	3	5	-	9	3	1	-	-	-	1	128
909	15,7	201	114	210	39	21	63	1	77	9	3	1	1	-	9	129
270	14,3	47	25	59	29	6	14	6	24	8	3	-	-	2	2	130
111	16,9	25	14	21	18	1	6	-	9	2	2	-	-	-	3	131
67	12,2	13	6	12	7	2	6	1	3	3	-	-	-	-	-	135
85	12,7	14	14	14	11	1	4	2	10	2	1	-	-	-	1	138
149	18,7	22	31	30	10	3	12	3	14	5	-	-	-	-	2	139
210	17,4	35	18	63	10	8	15	1	18	4	3	-	-	-	-	140
115	13,0	20	17	22	15	2	3	4	7	5	1	-	-	-	4	141
65	16,4	10	4	16	8	1	4	-	13	1	1	-	-	-	2	144
155	15,3	28	5	37	9	4	10	4	21	3	1	-	-	-	1	145
157	13,3	41	19	42	8	2	10	-	8	1	2	-	-	-	3	147
99	14,0	8	9	22	17	2	8	1	10	4	-	-	-	-	-	149
1 418	17,2	221	197	274	192	30	82	10	127	32	10	-	-	-	13	151
225	13,3	53	31	33	27	7	11	1	26	5	-	-	-	-	1	152
292	16,0	50	39	74	12	9	25	1	30	4	1	-	-	-	4	153
446	14,5	87	57	83	40	12	35	4	49	6	7	1	-	-	6	154
126	16,6	21	20	31	12	6	5	-	18	2	-	-	-	-	2	155
53	14,3	5	11	13	6	4	1	-	5	2	-	-	-	-	1	157
137	12,7	21	21	21	17	10	13	-	7	3	3	-	-	-	1	158
619	16,1	117	61	156	32	19	45	2	72	5	1	-	-	-	11	159
88	12,4	21	10	14	8	3	4	-	4	2	1	-	-	-	-	163
82	14,2	17	6	13	11	4	6	1	6	3	2	-	-	-	1	164
134	16,9	19	18	27	7	5	8	1	14	3	7	1	-	-	3	165
111	11,1	22	22	25	11	3	5	-	8	-	-	-	-	-	2	166
111	12,1	19	13	18	18	3	8	-	16	3	-	-	-	-	-	167
78	18,1	9	9	32	4	3	1	-	10	3	-	-	-	-	1	168
230	15,1	42	21	57	12	7	25	2	13	3	1	-	-	-	2	169
194	13,7	25	13	71	18	6	8	-	23	7	-	-	-	-	-	170
143	15,5	21	15	41	29	2	5	1	11	-	-	-	-	-	1	171
158	17,2	36	17	45	8	8	8	-	12	4	1	-	-	-	2	172
199	12,7	53	21	34	13	6	15	1	11	8	2	-	-	-	2	173
229	16,4	35	32	48	30	6	15	2	20	7	1	-	-	-	3	175
104	13,1	20	13	25	11	1	9	1	5	1	-	-	-	-	1	176
225	19,1	36	33	49	12	7	13	6	29	4	4	-	-	-	2	177
66	11,5	11	10	16	11	3	3	1	2	2	-	-	-	-	2	179
142	16,5	22	11	28	23	10	16	-	11	5	2	-	-	-	2	182
94	22,5	13	10	27	9	3	5	-	9	2	-	-	-	-	1	183
10 192	15,6	1 817	1 282	2 251	946	296	633	68	947	231	79	7	2	3	120	

778

126	18,5	26	11	39	11	5	4	-	6	4	-	-	-	-	2	111
71	16,2	9	5	27	9	4	4	1	4	2	-	-	-	-	-	113
391	16,6	89	29	97	18	13	21	11	36	12	4	-	-	-	2	115
1 119	16,1	257	163	295	45	25	69	13	56	15	11	1	-	-	19	116
177	19,7	32	14	69	9	4	9	4	8	2	-	-	-	-	3	118
54	14,3	12	2	18	3	3	1	-	3	1	-	-	-	-	-	119

Noch: 1. Ergebnisse der Europawahl 2019 nach

Schl. Nr.	Von den gültigen Stimmen entfielen auf															
	davon															
	Tier-schutz-allianz	Bündnis C	BIG	BGE	DIE DIREKTE!	DIEM25	Ill. Weg	Die Grauen	DIE RECHTE	DIE VIO-LETTEN	LIEBE	DIE FRAUEN	Graue Panther	LKR	MENSCH-LICHE WELT	NL
	33	34	35	36	37	38	39	40	41	42	43	44	45	46	47	48

Noch: Schwaben

776 Noch: Landkreis Lindau (Bodensee)

126	4	3	1	-	2	2	2	3	2	1	1	1	1	-	4	1
127	1	3	-	2	2	2	-	-	-	1	-	3	-	-	1	-
128	1	3	-	1	-	7	-	5	-	3	1	1	2	-	2	1
129	5	11	-	1	1	4	-	6	-	3	-	4	2	4	3	-
130	1	1	-	1	2	5	-	-	1	2	1	3	1	-	1	1
131	1	2	2	2	1	10	1	1	1	1	2	1	-	1	3	1
	64	76	33	38	17	113	13	57	17	25	37	34	28	31	53	12

777 Landkreis Ostallgäu

111	1	-	1	-	-	1	-	-	-	-	2	-	-	1	-	-
112	5	3	1	-	-	-	-	5	1	2	1	5	4	7	2	-
114	-	1	1	1	-	-	-	-	-	-	1	1	-	1	-	-
118	1	1	-	3	3	-	1	-	-	-	-	1	3	2	2	-
121	4	8	1	5	2	9	1	9	1	6	3	5	12	6	3	1
124	1	-	1	1	-	2	-	-	1	1	-	2	-	3	-	-
125	1	7	-	1	-	2	-	-	-	-	1	-	1	-	1	-
128	1	-	-	1	-	2	-	3	-	1	-	1	1	-	-	-
129	8	10	4	9	6	14	1	9	3	12	3	5	15	5	4	2
130	3	1	-	5	2	2	1	1	-	1	2	3	2	5	1	-
131	1	2	-	2	-	-	-	-	-	-	1	1	-	-	-	-
135	-	6	-	-	-	1	-	-	-	-	1	-	2	-	-	-
138	1	-	-	-	1	-	-	3	-	1	-	-	-	-	1	-
139	3	-	-	1	-	-	-	2	-	2	-	1	-	-	2	-
140	6	2	-	1	2	3	2	2	-	2	1	2	-	-	1	2
141	2	2	-	1	-	3	-	-	-	-	1	-	1	-	1	-
144	-	-	-	-	-	-	-	-	1	1	-	1	-	-	-	-
145	5	1	-	-	2	2	-	3	1	1	-	2	1	-	2	1
147	3	3	-	1	1	1	-	2	-	-	-	1	3	-	-	-
149	-	6	-	1	-	1	-	2	3	-	-	-	-	2	1	-
151	14	27	6	10	3	11	1	18	4	8	8	9	9	15	11	1
152	1	-	-	3	1	1	-	2	-	3	2	1	1	1	1	-
153	3	4	-	2	1	5	-	1	-	1	-	3	3	3	4	-
154	3	3	-	5	-	3	-	3	2	9	-	4	2	4	4	1
155	2	-	-	-	-	1	-	1	-	-	-	-	-	-	1	1
157	-	-	-	1	-	-	-	-	-	-	-	-	-	-	1	-
158	-	8	-	-	-	1	-	-	-	-	-	1	1	-	-	-
159	10	4	-	5	2	9	2	6	2	5	4	4	4	2	6	-
163	1	-	-	-	-	6	-	-	-	1	1	-	-	-	-	1
164	1	3	-	1	1	-	-	-	-	-	-	1	-	-	-	-
165	3	3	-	2	1	-	-	3	-	1	-	1	2	1	-	-
166	3	-	-	-	-	-	1	1	-	2	-	-	-	1	-	-
167	-	-	-	-	-	1	1	1	-	1	-	-	2	-	2	-
168	-	-	-	-	-	-	-	-	-	-	-	-	1	-	-	-
169	8	1	-	5	-	6	-	-	1	3	-	2	2	-	2	1
170	1	4	-	1	-	1	-	-	-	-	-	2	-	-	3	-
171	-	-	-	-	1	2	-	3	-	1	1	-	-	1	-	-
172	2	-	-	-	1	-	-	1	-	1	1	2	1	-	1	1
173	1	3	1	4	1	2	-	1	-	4	-	1	-	3	-	1
175	4	4	-	4	-	2	-	2	2	1	1	1	1	-	1	1
176	1	2	-	2	1	1	-	1	-	2	1	1	1	-	-	-
177	6	1	-	1	1	7	-	-	2	1	1	1	-	-	-	1
179	-	1	-	-	-	-	-	-	1	-	-	-	-	-	1	-
182	-	1	-	1	1	2	-	-	-	1	-	-	-	-	2	-
183	-	5	-	-	1	-	-	-	-	1	1	-	-	-	1	-
	110	127	16	80	35	104	11	85	26	75	38	65	75	63	62	15

778 Landkreis Unterallgäu

111	-	1	-	-	1	4	-	-	-	1	-	1	-	3	1	-
113	1	1	-	-	-	-	-	3	-	-	-	-	1	-	-	-
115	2	3	2	-	3	1	-	3	-	2	1	1	6	2	-	2
116	12	6	3	7	1	10	2	10	4	2	2	5	9	11	6	2
118	1	7	-	1	-	1	-	-	-	-	1	2	-	2	-	-
119	-	2	-	-	-	-	1	-	-	1	-	-	-	1	-	-

Regierungsbezirken, Kreisen und Gemeinden

ÖkoLinX	Die Humanisten	PARTEI FÜR DIE TIERE	Gesundheitsforschung	Volt	Schl. Nr.
Anzahl					
49	50	51	52	53	

Noch: Schwaben

					776
1	–	1	–	5	126
–	3	3	1	–	127
–	9	3	–	11	128
1	1	3	–	13	129
1	–	2	–	8	130
1	1	1	1	1	131
20	50	74	23	187	

					777
1	1	4	2	6	111
1	1	5	4	7	112
2	2	–	–	3	114
1	1	–	–	1	118
1	7	17	7	44	121
–	1	–	1	1	124
1	–	–	–	–	125
1	1	1	1	2	128
1	12	13	5	17	129
–	–	3	4	9	130
–	1	–	1	1	131
–	–	1	–	3	135
–	–	1	1	2	138
–	1	1	–	4	139
1	1	2	2	3	140
–	–	1	–	3	141
–	–	–	–	2	144
1	4	1	1	4	145
–	1	1	–	4	147
–	–	–	1	1	149
8	6	16	8	37	151
1	3	2	–	7	152
–	–	2	–	11	153
1	2	3	3	7	154
–	–	1	1	1	155
–	–	–	–	3	157
–	–	1	1	7	158
1	4	10	3	15	159
1	–	1	2	7	163
–	1	1	2	1	164
1	–	1	–	2	165
–	–	1	2	2	166
–	–	2	–	3	167
–	–	1	–	4	168
2	4	3	2	3	169
–	1	3	2	5	170
–	2	1	2	3	171
–	2	2	–	2	172
1	1	4	–	5	173
1	–	3	–	2	175
–	1	–	–	3	176
1	–	1	5	1	177
–	1	–	–	1	179
–	2	2	–	–	182
–	1	1	–	4	183
29	65	113	63	253	

					778
1	–	1	–	4	111
–	–	–	–	–	113
1	3	6	8	13	115
1	3	18	8	28	116
1	–	1	–	6	118
2	–	1	–	3	119

Noch: 1. Ergebnisse der Europawahl 2019 nach

Schl. Nr.	Gebiet	Wahlbe- rechtigte	Wähler	Wahlbe- teiligung in %	Ungültige Stimmen		Gültige Stimmen		Von den gültigen Stimmen entfielen auf															
									CSU		GRÜNE		SPD		AfD		FREIE WÄHLER							
					Anzahl	%	Anzahl	%	Anzahl	%	Anzahl	%	Anzahl	%	Anzahl	%	Anzahl	%						
1	2	3	4	5	6	7	8	9	10	11	12	13	14	15	16									

Noch: Schwaben

778 Noch: Landkreis Unterallgäu

120	Boos	1 586	949	59,8	4	0,4	945	425	45,0	137	14,5	59	6,2	76	8,0	65	6,9
121	Breitenbrunn	1 845	995	53,9	5	0,5	990	508	51,3	99	10,0	40	4,0	109	11,0	108	10,9
123	Buxheim	2 401	1 636	68,1	6	0,4	1 630	660	40,5	307	18,8	125	7,7	131	8,0	98	6,0
127	Dirlewang, M	1 709	988	57,8	1	0,1	987	408	41,3	131	13,3	56	5,7	91	9,2	95	9,6
130	Egg a.d.Günz	900	561	62,3	3	0,5	558	295	52,9	66	11,8	22	3,9	53	9,5	45	8,1
134	Eppishausen	1 479	875	59,2	2	0,2	873	484	55,4	88	10,1	36	4,1	84	9,6	70	8,0
136	Erkheim, M	2 447	1 540	62,9	7	0,5	1 533	686	44,7	202	13,2	80	5,2	161	10,5	141	9,2
137	Ettringen	2 548	1 374	53,9	1	0,1	1 373	651	47,4	178	13,0	78	5,7	130	9,5	112	8,2
139	Fellheim	835	462	55,3	1	0,2	461	191	41,4	60	13,0	43	9,3	51	11,1	42	9,1
144	Bad Grönenbach, M	4 286	2 748	64,1	4	0,1	2 744	1 044	38,0	582	21,2	179	6,5	226	8,2	266	9,7
149	Hawangen	970	647	66,7	1	0,2	646	358	55,4	81	12,5	12	1,9	59	9,1	45	7,0
150	Heimertingen	1 338	867	64,8	1	0,1	866	401	46,3	142	16,4	70	8,1	62	7,2	54	6,2
151	Holzgünz	975	616	63,2	1	0,2	615	242	39,3	113	18,4	31	5,0	74	12,0	53	8,6
157	Kirchhaslach	967	495	51,2	2	0,4	493	259	52,5	27	5,5	17	3,4	84	17,0	49	9,9
158	Kirchheim i.Schw., M	2 001	1 125	56,2	2	0,2	1 123	582	51,8	108	9,6	48	4,3	137	12,2	100	8,9
161	Kronburg	1 406	888	63,2	3	0,3	885	377	42,6	167	18,9	56	6,3	73	8,2	63	7,1
162	Lachen	1 274	767	60,2	4	0,5	763	264	34,6	121	15,9	29	3,8	66	8,7	124	16,3
163	Lauben	1 093	647	59,2	2	0,3	645	279	43,3	88	13,6	38	5,9	59	9,1	55	8,5
164	Lautrach	1 066	614	57,6	3	0,5	611	243	39,8	109	17,8	44	7,2	38	6,2	59	9,7
165	Legau, M	2 468	1 504	60,9	4	0,3	1 500	652	43,5	260	17,3	77	5,1	137	9,1	134	8,9
168	Markt Rettenbach, M	3 001	1 758	58,6	10	0,6	1 748	818	46,8	237	13,6	84	4,8	194	11,1	150	8,6
169	Markt Wald, M	1 722	948	55,1	1	0,1	947	427	45,1	109	11,5	36	3,8	133	14,0	117	12,4
171	Memmingerberg	2 199	1 236	56,2	4	0,3	1 232	437	35,5	193	15,7	105	8,5	148	12,0	79	6,4
173	Mindelheim, St	10 644	5 685	53,4	14	0,2	5 671	2 391	42,2	919	16,2	454	8,0	494	8,7	329	5,8
177	Niederrieden	1 102	689	62,5	2	0,3	687	360	52,4	81	11,8	41	6,0	43	6,3	57	8,3
180	Kammloch	1 475	823	55,8	2	0,2	821	378	46,0	85	10,4	39	4,8	106	12,9	73	8,9
183	Oberrieden	931	539	57,9	–	–	539	218	40,4	46	8,5	16	3,0	111	20,6	60	11,1
184	Oberschönegg	773	448	58,0	2	0,4	446	220	49,3	50	11,2	9	2,0	49	11,0	49	11,0
186	Ottobeuren, M	6 386	3 944	61,8	9	0,2	3 935	1 782	45,3	656	16,7	263	6,7	313	8,0	305	7,8
187	Pfaffenhäuser, M	1 877	1 033	55,0	1	0,1	1 032	539	52,2	104	10,1	54	5,2	85	8,2	85	8,2
188	Pleiß	656	415	63,3	1	0,2	414	226	54,6	53	12,8	12	2,9	37	8,9	39	9,4
190	Salgen	1 126	623	55,3	1	0,2	622	323	51,9	77	12,4	19	3,1	56	9,0	65	10,5
196	Sontheim	2 101	1 339	63,7	2	0,1	1 337	597	44,7	207	15,5	71	5,3	130	9,7	134	10,0
199	Stetten	1 125	674	59,9	–	–	674	318	47,2	79	11,7	29	4,3	76	11,3	43	6,4
202	Trunkelsberg	1 319	822	62,3	3	0,4	819	316	38,6	135	16,5	60	7,3	88	10,7	79	9,6
203	Türkheim, M	5 368	3 001	55,9	10	0,3	2 991	1 182	39,5	487	16,3	261	8,7	308	10,3	157	5,2
204	Tussenhausen, M	2 360	1 335	56,6	3	0,2	1 332	634	47,6	132	9,9	60	4,5	189	14,2	93	7,0
205	Ungerhausen	829	478	57,7	1	0,2	477	224	47,0	77	16,1	27	5,7	37	7,8	33	6,9
207	Unteregg	1 095	645	58,9	1	0,2	644	321	49,8	82	12,7	23	3,6	52	8,1	65	10,1
209	Rammingen	1 184	675	57,0	5	0,7	670	306	45,7	102	15,2	37	5,5	62	9,3	55	8,2
214	Westerheim	1 675	1 098	65,6	5	0,5	1 093	527	48,2	168	15,4	42	3,8	91	8,3	82	7,5
216	Wiedergeltingen	1 119	634	56,7	4	0,6	630	261	41,4	109	17,3	33	5,2	54	8,6	47	7,5
217	Winterrieden	725	444	61,2	1	0,2	443	211	47,6	55	12,4	11	2,5	43	9,7	42	9,5
218	Wolfertschwenden	1 567	1 036	66,1	3	0,3	1 033	481	46,6	140	13,6	64	6,2	72	7,0	121	11,7
219	Woringen	1 584	1 001	63,2	–	–	1 001	373	37,3	155	15,5	81	8,1	80	8,0	115	11,5
221	Kettershausen	1 404	751	53,5	4	0,5	747	383	51,3	70	9,4	22	2,9	121	16,2	43	5,8
	Zusammen	108 873	64 090	58,9	174	0,3	63 916	28 551	44,7	9 316	14,6	3 810	6,0	6 401	10,0	5 071	7,9

779 Landkreis Donau-Ries

111	Alerheim	1 277	849	66,5	3	0,4	846	407	48,1	133	15,7	91	10,8	41	4,8	49	5,8
112	Amerdingen	646	418	64,7	2	0,5	416	235	56,5	29	7,0	19	4,6	33	7,9	39	9,4
115	Asbach-Bäumenheim	3 146	1 824	58,0	8	0,4	1 816	850	46,8	247	13,6	185	10,2	155	8,5	105	5,8
117	Auhäuser	798	528	66,2	1	0,2	527	267	50,7	61	11,6	41	7,8	59	11,2	22	4,2
126	Buchdorf	1 379	828	60,0	3	0,4	825	427	51,8	94	11,4	47	5,7	65	7,9	107	13,0
129	Daiting	623	349	56,0	–	–	349	207	59,3	50	14,3	13	3,7	26	7,4	24	6,9
130	Deiningen	1 385	764	55,2	2	0,3	762	332	43,6	105	13,8	72	9,4	66	8,7	80	10,5
131	Donauwörth, GKSt	13 953	8 483	60,8	23	0,3	8 460	3 811	45,0	1 453	17,2	742	8,8	784	9,3	424	5,0
136	Ederheim	905	543	60,0	–	–	543	244	44,9	79	14,5	66	12,2	48	8,8	37	6,8
138	Ehingen a.Ries	634	438	69,1	2	0,5	436	268	61,5	43	9,9	15	3,4	27	6,2	29	6,7
146	Forheim	458	334	72,9	–	–	334	216	64,7	20	6,0	17	5,1	27	8,1	17	5,1
147	Fremdingen	1 646	1 114	67,7	6	0,5	1 108	676	61,0	90	8,1	75	6,8	86	7,8	63	5,7
148	Fünfstetten	1 083	625	57,7	2	0,3	623	355	57,0	57	9,1	29	4,7	56	9,0	54	8,7
149	Genderkingen	899	520	57,8	1	0,2	519	266	51,3	56	10,8	28	5,4	49	9,4	52	10,0

Regierungsbezirken, Kreisen und Gemeinden

Sonstige		Von den gültigen Stimmen entfielen auf														Schl. Nr.
		davon														
		FDP	DIE LINKE	ÖDP	BP	PIRA-TEN	Tier-schutz-partei	NPD	Die PARTEI	FAMILIE	Volks-abstim-mung	DKP	MLPD	SGP	TIER-SCHUTZ hier!	
Anzahl	%	Anzahl														
17	18	19	20	21	22	23	24	25	26	27	28	29	30	31	32	

Noch: Schwaben

																778
183	19,4	34	21	59	6	7	8	2	12	4	2	-	-	-	4	120
126	12,7	19	14	39	12	5	7	-	8	4	2	-	1	-	-	121
309	19,0	83	26	96	4	8	13	2	21	9	2	1	2	-	1	123
206	20,9	25	25	58	18	3	10	-	17	8	2	-	-	-	1	127
77	13,8	18	6	21	6	-	5	-	4	1	2	-	-	-	1	130
111	12,7	23	4	26	13	5	8	-	7	2	1	-	-	-	-	134
263	17,2	35	32	69	24	5	18	4	17	11	3	1	-	-	3	136
224	16,3	43	20	50	21	13	9	1	23	3	3	-	-	-	4	137
74	16,1	15	12	8	2	9	7	2	9	-	-	-	-	-	2	139
447	16,3	75	58	148	22	11	19	10	37	5	-	-	1	-	5	144
91	14,1	29	7	17	6	1	6	-	7	-	-	1	-	-	-	149
137	15,8	23	4	44	8	3	8	4	15	4	2	-	-	-	-	150
102	16,6	20	10	25	5	3	6	-	10	2	1	-	-	-	2	151
57	11,6	21	1	13	-	2	5	3	3	3	1	-	-	-	1	157
148	13,2	40	19	41	10	4	7	1	8	3	-	-	1	-	3	158
149	16,8	21	25	50	9	-	11	2	7	5	-	-	-	-	-	161
159	20,8	24	7	64	8	3	13	2	11	2	1	-	-	-	1	162
126	19,5	18	3	49	4	-	10	-	8	4	-	-	-	-	1	163
118	19,3	17	13	28	6	4	7	1	14	1	2	1	-	-	2	164
240	16,0	44	12	78	10	5	16	8	18	7	4	-	-	-	1	165
265	15,2	43	20	68	24	3	20	2	20	6	4	-	1	-	3	168
125	13,2	18	9	32	17	5	8	3	8	5	2	-	-	-	-	169
270	21,9	51	31	96	12	6	12	3	16	8	-	-	-	-	3	171
1 084	19,1	199	107	371	50	29	43	12	87	25	7	-	1	-	5	173
105	15,3	21	11	31	5	2	7	3	11	5	-	-	-	-	1	177
140	17,1	32	10	41	3	2	10	1	21	1	-	-	-	-	-	180
88	16,3	10	5	32	7	3	4	4	8	1	1	-	1	-	-	183
69	15,5	17	6	17	8	3	3	1	2	-	5	-	-	-	1	184
616	15,7	105	71	171	21	16	49	5	50	16	6	-	2	-	7	186
165	16,0	30	17	37	23	4	2	1	18	6	2	-	-	-	1	187
47	11,4	7	2	14	2	2	1	1	7	-	-	-	-	-	1	188
82	13,2	15	8	19	11	3	4	3	6	5	-	-	1	-	1	190
198	14,8	26	39	49	10	1	12	3	13	9	1	-	-	-	-	196
129	19,1	20	10	50	11	5	8	1	4	4	3	-	-	-	1	199
141	17,2	38	23	32	5	1	7	3	11	3	2	-	-	-	2	202
596	19,9	115	70	170	29	17	29	4	40	14	10	1	-	-	5	203
224	16,8	31	14	76	21	6	17	1	16	7	2	1	-	-	5	204
79	16,6	18	3	39	3	3	2	1	1	2	-	-	-	-	-	205
101	15,7	9	13	37	4	6	5	-	11	2	-	-	-	-	2	207
108	16,1	22	11	24	5	6	11	1	10	5	-	-	-	-	1	209
183	16,7	31	13	57	11	8	15	2	15	3	-	-	2	-	2	214
126	20,0	23	14	31	9	7	9	-	12	5	-	-	-	-	4	216
81	18,3	14	1	23	9	3	9	-	7	-	2	-	-	-	1	217
155	15,0	40	7	44	11	-	6	2	11	11	-	-	-	-	1	218
197	19,7	26	24	80	3	5	10	2	11	1	1	-	-	-	5	219
108	14,5	13	18	20	11	-	9	6	12	2	-	-	-	-	1	221
10 767	16,8	2 026	1 100	3 189	614	291	613	136	797	260	91	7	13	-	111	

779

125	14,8	25	21	20	16	2	10	1	8	2	1	1	-	-	1	111
61	14,7	12	8	13	8	2	3	2	4	2	-	-	-	-	1	112
274	15,1	43	41	43	28	13	22	4	16	9	2	-	1	-	4	115
77	14,6	13	11	22	6	2	2	1	7	-	-	-	-	-	2	117
85	10,3	18	7	13	9	2	9	2	7	1	-	-	-	-	4	126
29	8,3	5	5	3	5	-	3	-	4	1	1	-	-	-	-	129
107	14,0	22	13	27	13	2	4	-	8	4	-	-	-	2	-	130
1 246	14,7	260	172	228	61	36	89	18	150	30	8	1	3	1	7	131
69	12,7	11	5	10	2	2	13	4	6	1	1	-	-	-	1	136
54	12,4	2	3	29	4	1	3	-	5	2	-	-	-	-	1	138
37	11,1	5	3	14	4	-	2	-	2	1	-	-	-	-	-	146
118	10,6	18	12	29	17	4	5	3	6	6	-	1	-	-	1	147
72	11,6	13	3	21	9	3	6	-	9	1	1	-	-	1	-	148
68	13,1	24	5	9	4	1	3	1	8	2	-	-	-	-	1	149

Noch: 1. Ergebnisse der Europawahl 2019 nach

Schl. Nr.	Von den gültigen Stimmen entfielen auf															
	davon															
	Tier-schutz-allianz	Bündnis C	BIG	BGE	DIE DIREKTE!	DIEM25	Ill. Weg	Die Grauen	DIE RECHTE	DIE VIO-LETTEN	LIEBE	DIE FRAUEN	Graue Panther	LKR	MENSCH-LICHE WELT	NL
	33	34	35	36	37	38	39	40	41	42	43	44	45	46	47	48

Noch: Schwaben

778 Noch: Landkreis Unterallgäu

120	2	7	-	1	2	1	-	-	1	-	-	-	3	1	2	1
121	1	5	-	-	-	1	-	-	-	-	2	-	-	-	-	-
123	3	4	-	2	1	-	-	1	1	2	2	2	3	-	-	-
127	2	-	-	1	1	4	-	3	1	2	1	1	3	-	2	-
130	1	-	-	1	-	-	-	-	1	-	1	1	2	-	1	-
134	1	4	-	-	-	-	1	1	1	1	-	1	2	-	-	-
136	-	8	-	2	1	-	-	3	1	4	-	2	1	4	-	2
137	1	1	-	1	-	4	1	1	-	1	-	1	2	2	2	1
139	1	1	2	1	1	-	-	-	1	-	1	-	-	-	-	-
144	2	-	1	8	1	5	1	5	1	-	1	1	1	2	1	-
149	3	-	-	1	-	1	1	-	1	-	1	3	-	1	-	-
150	3	3	-	1	-	2	-	2	-	-	-	-	-	-	-	-
151	1	2	-	-	-	-	1	-	-	1	1	1	2	-	-	1
157	-	-	-	-	-	-	-	-	-	-	-	-	1	1	-	1
158	1	-	-	-	-	-	-	1	-	-	-	1	4	-	-	-
161	-	2	-	1	-	2	1	-	1	-	2	3	-	-	-	-
162	1	6	-	-	1	-	-	-	-	-	2	1	1	2	-	1
163	2	20	-	-	-	1	2	-	-	-	-	-	2	-	-	-
164	3	2	1	2	-	2	-	1	1	-	1	3	-	-	-	-
165	4	4	-	-	1	3	1	1	-	1	-	-	2	3	2	-
168	6	9	-	1	3	1	-	6	-	-	1	1	-	1	1	-
169	4	-	-	1	-	1	-	2	-	1	1	2	-	1	-	-
171	2	1	1	3	2	1	-	1	2	-	2	-	5	2	-	1
173	4	13	2	4	3	17	4	5	2	5	1	13	8	9	2	3
177	-	-	-	-	3	-	-	-	-	-	-	1	1	-	1	-
180	2	2	-	-	1	1	1	1	-	-	1	3	2	-	1	-
183	1	2	-	-	1	-	1	-	-	1	-	1	1	-	-	-
184	1	-	-	-	1	-	-	-	1	-	1	1	-	1	-	-
186	2	12	3	2	3	4	-	5	1	3	2	6	8	7	5	-
187	3	1	-	2	1	-	-	1	1	-	2	1	4	1	2	-
188	-	3	-	-	-	-	-	1	-	-	-	1	1	-	-	-
190	1	-	-	-	1	1	-	-	-	-	-	1	2	-	-	-
196	1	6	-	1	1	3	-	1	-	1	-	3	1	2	-	1
199	2	1	-	-	1	-	-	1	-	-	-	-	1	-	-	-
202	2	1	-	-	-	-	-	2	-	-	1	1	2	-	1	-
203	5	1	-	9	3	6	1	5	-	4	2	8	2	4	2	1
204	3	-	1	2	2	2	-	2	1	-	-	-	2	3	1	1
205	-	-	2	-	-	1	-	1	-	-	-	-	-	-	-	-
207	2	-	-	-	-	3	-	-	-	-	1	-	1	1	-	-
209	-	2	-	1	-	-	-	-	-	-	-	-	1	-	3	-
214	2	3	-	-	-	1	1	2	-	1	2	2	-	2	1	-
216	-	3	-	-	-	-	-	-	-	-	-	-	1	1	1	-
217	1	2	-	-	-	-	-	2	-	1	-	1	1	-	-	-
218	-	-	-	2	-	-	-	4	-	-	1	-	1	-	-	2
219	1	5	-	-	-	6	3	1	1	1	-	3	-	1	1	-
221	-	-	-	-	-	4	-	-	-	1	-	-	-	6	-	-
	93	156	18	58	40	94	23	78	24	36	39	78	89	79	39	20

779 Landkreis Donau-Ries

111	-	1	-	1	-	2	-	1	-	-	-	-	2	-	1	-
112	2	-	-	-	-	-	-	-	-	-	1	1	-	2	-	-
115	4	1	2	1	-	2	1	3	-	-	4	5	6	2	1	-
117	-	1	-	-	-	-	-	-	-	2	-	-	-	1	-	-
126	1	1	-	-	-	2	-	1	-	-	1	1	-	2	-	-
129	-	-	-	1	-	-	-	-	-	-	-	1	-	-	-	-
130	1	-	-	2	3	1	-	2	-	1	-	1	-	-	-	-
131	12	11	3	4	3	12	1	16	4	7	2	12	10	12	1	6
136	1	-	-	5	2	-	1	1	1	-	-	1	-	1	-	-
138	-	-	-	1	-	1	-	-	-	-	-	-	1	-	-	-
146	2	1	-	-	-	1	-	-	-	-	-	-	-	-	-	-
147	-	1	1	-	-	-	-	-	1	-	1	1	2	1	1	-
148	-	-	-	-	-	-	-	-	1	-	-	-	-	2	-	-
149	1	-	-	-	-	1	-	-	-	-	-	1	-	-	2	1

Regierungsbezirken, Kreisen und Gemeinden

ÖkoLinX	Die Humanisten	PARTEI FÜR DIE TIERE	Gesundheitsforschung	Volt	Schl. Nr.
Anzahl					
49	50	51	52	53	

Noch: Schwaben

					778
-	-	2	1	-	120
-	1	1	2	2	121
-	2	3	-	15	123
2	3	2	4	7	127
1	-	2	1	1	130
-	1	3	1	5	134
1	-	6	1	5	136
1	1	2	1	11	137
-	-	-	-	-	139
2	2	2	4	16	144
-	-	2	-	3	149
-	1	3	-	7	150
-	-	3	1	4	151
-	-	-	-	1	157
-	-	-	1	3	158
1	-	2	3	1	161
1	-	2	-	5	162
-	-	1	-	1	163
-	3	1	-	2	164
2	2	3	2	5	165
1	2	3	6	9	168
3	-	-	1	1	169
-	1	1	-	7	171
5	7	10	11	20	173
-	1	-	-	1	177
-	2	-	-	2	180
3	1	-	-	-	183
-	-	-	-	-	184
2	4	7	6	15	186
-	-	-	2	3	187
-	-	-	-	4	188
-	-	-	-	-	190
1	2	2	1	8	196
1	-	2	-	3	199
-	1	2	1	-	202
2	3	9	6	19	203
1	-	1	2	3	204
-	-	-	-	3	205
-	-	-	1	3	207
1	1	-	-	3	209
1	-	-	-	6	214
-	1	3	-	2	216
-	-	-	1	3	217
1	2	2	3	4	218
1	1	1	-	3	219
-	1	-	-	4	221
40	52	110	79	274	

					779
1	-	3	1	4	111
-	-	-	-	-	112
2	4	1	4	5	115
-	-	2	1	4	117
-	-	4	-	-	126
-	-	-	-	-	129
-	-	-	-	1	130
2	8	12	17	27	131
-	-	-	-	-	136
-	-	-	-	1	138
-	-	-	1	1	146
-	-	3	1	3	147
-	-	-	-	2	148
-	-	3	-	1	149

Noch: 1. Ergebnisse der Europawahl 2019 nach

Schl. Nr.	Gebiet	Wahlberechtigte	Wähler	Wahlbeteiligung in %	Ungültige Stimmen		Gültige Stimmen		Von den gültigen Stimmen entfielen auf									
					Anzahl	%	Anzahl	%	CSU		GRÜNE		SPD		AfD		FREIE WÄHLER	
									1	2	3	4	5	6	7	8	9	10

Noch: Schwaben

779 Noch: Landkreis Donau-Ries

154	Hainsfarth	1 147	701	61,1	2	0,3	699	366	52,4	91	13,0	48	6,9	45	6,4	26	3,7
155	Harburg (Schwaben), St	4 426	2 622	59,2	10	0,4	2 612	1 341	51,3	321	12,3	268	10,3	206	7,9	192	7,4
162	Hohenaltheim	467	267	57,2	2	0,7	265	111	41,9	34	12,8	28	10,6	23	8,7	23	8,7
163	Holzheim	913	572	62,7	—	—	572	322	56,3	68	11,9	25	4,4	36	6,3	41	7,2
167	Huisheim	1 314	805	61,3	7	0,9	798	445	55,8	72	9,0	66	8,3	83	10,4	51	6,4
169	Kaisheim, M	2 916	1 705	58,5	8	0,5	1 697	835	49,2	252	14,8	127	7,5	163	9,6	117	6,9
176	Maihingen	917	586	63,9	1	0,2	585	331	56,6	66	11,3	19	3,2	51	8,7	40	6,8
177	Marktöffingen	1 014	629	62,0	4	0,6	625	423	67,7	48	7,7	25	4,0	39	6,2	37	5,9
178	Marxheim	1 985	1 083	54,6	1	0,1	1 082	615	56,8	117	10,8	55	5,1	78	7,2	89	8,2
180	Megesheim	669	394	58,9	—	—	394	260	66,0	42	10,7	15	3,8	25	6,3	15	3,8
181	Mertingen	3 058	1 777	58,1	3	0,2	1 774	839	47,3	224	12,6	110	6,2	188	10,6	162	9,1
184	Mönchsdeggingen	1 154	687	59,5	1	0,1	686	343	50,0	80	11,7	44	6,4	59	8,6	61	8,9
185	Möttingen	2 009	1 240	61,7	3	0,2	1 237	676	54,6	162	13,1	88	7,1	91	7,4	65	5,3
186	Monheim, St	3 917	2 185	55,8	2	0,1	2 183	1 193	54,6	251	11,5	171	7,8	186	8,5	128	5,9
187	Münster	889	481	54,1	1	0,2	480	254	52,9	55	11,5	18	3,8	50	10,4	31	6,5
188	Munningen	1 395	961	68,9	2	0,2	959	687	71,6	77	8,0	50	5,2	50	5,2	37	3,9
192	Niederschönenfeld	1 023	577	56,4	1	0,2	576	302	52,4	73	12,7	25	4,3	56	9,7	44	7,6
194	Nördlingen, GKSt	15 100	8 443	55,9	21	0,2	8 422	3 806	45,2	1 528	18,1	847	10,1	597	7,1	344	4,1
196	Oberndorf a.Lech	1 930	1 233	63,9	4	0,3	1 229	595	48,4	183	14,9	82	6,7	123	10,0	89	7,2
197	Oettingen i.Bay., St	3 937	2 228	56,6	7	0,3	2 221	988	44,5	370	16,7	270	12,2	138	6,2	74	3,3
198	Otting	576	310	53,8	1	0,3	309	169	54,7	30	9,7	26	8,4	18	5,8	34	11,0
201	Rain, St	6 390	3 614	56,6	6	0,2	3 608	1 896	52,5	441	12,2	215	6,0	344	9,5	296	8,2
203	Reimlingen	1 012	679	67,1	5	0,7	674	353	52,4	128	19,0	37	5,5	36	5,3	38	5,6
206	Rögling	535	339	63,4	2	0,6	337	199	59,1	29	8,6	27	8,0	30	8,9	19	5,6
217	Tagmersheim	811	440	54,3	1	0,2	439	226	51,5	59	13,4	38	8,7	36	8,2	31	7,1
218	Tapfheim	3 184	1 848	58,0	7	0,4	1 841	907	49,3	234	12,7	124	6,7	179	9,7	152	8,3
224	Wallerstein, M	2 468	1 482	60,0	6	0,4	1 476	781	52,9	162	11,0	121	8,2	128	8,7	89	6,0
226	Wechingen	1 124	699	62,2	1	0,1	698	355	50,9	103	14,8	78	11,2	42	6,0	31	4,4
228	Wemding, St	4 382	2 531	57,8	9	0,4	2 522	1 319	52,3	279	11,1	258	10,2	172	6,8	129	5,1
231	Wolfersstadt	849	505	59,5	1	0,2	504	321	63,7	43	8,5	26	5,2	34	6,7	26	5,2
	Zusammen	100 343	59 240	59,0	172	0,3	59 068	29 819	50,5	8 139	13,8	4 771	8,1	4 828	8,2	3 613	6,1

780 Landkreis Oberallgäu

112	Altusried, M	7 958	4 935	62,0	14	0,3	4 921	1 891	38,4	886	18,0	279	5,7	425	8,6	714	14,5
113	Balderschwang	159	103	64,8	—	—	103	71	68,9	9	8,7	2	1,9	6	5,8	6	5,8
114	Betzgau	2 257	1 582	70,1	2	0,1	1 580	645	40,8	289	18,3	103	6,5	94	5,9	251	15,9
115	Blaichach	4 355	2 720	62,5	6	0,2	2 714	1 046	38,5	567	20,9	225	8,3	180	6,6	320	11,8
116	Bolsterlang	866	619	71,5	3	0,5	616	285	46,3	77	12,5	18	2,9	60	9,7	97	15,7
117	Buchenberg, M	3 282	2 109	64,3	10	0,5	2 099	777	37,0	495	23,6	151	7,2	128	6,1	223	10,6
118	Burgberg i.Allgäu	2 578	1 802	69,9	3	0,2	1 799	767	42,6	350	19,5	103	5,7	119	6,6	213	11,8
119	Dietmannsried, M	6 487	4 253	65,6	13	0,3	4 240	1 699	40,1	684	16,1	250	5,9	345	8,1	722	17,0
120	Durach	5 622	3 731	66,4	10	0,3	3 721	1 542	41,4	690	18,5	283	7,6	243	6,5	403	10,8
121	Fischen i.Allgäu	2 408	1 511	62,7	11	0,7	1 500	725	48,3	272	18,1	59	3,9	72	4,8	206	13,7
122	Haldenwang	3 017	2 027	67,2	6	0,3	2 021	857	42,4	364	18,0	101	5,0	157	7,8	227	11,2
123	Bad Hindelang, M	3 915	2 618	66,9	9	0,3	2 609	1 270	48,7	526	20,2	101	3,9	105	4,0	312	12,0
124	Immenstadt i.Allgäu, St	10 514	6 315	60,1	27	0,4	6 288	2 360	37,5	1 276	20,3	477	7,6	519	8,3	747	11,9
125	Lauben	2 707	1 694	62,6	6	0,4	1 688	673	39,9	274	16,2	107	6,3	145	8,6	211	12,5
127	Missen-Wilhams	1 137	734	64,6	1	0,1	733	190	25,9	103	14,1	31	4,2	34	4,6	268	36,6
128	Oy-Mittelberg	3 754	2 517	67,0	8	0,3	2 509	1 071	42,7	468	18,7	99	3,9	152	6,1	323	12,9
131	Obermaiselstein	762	505	66,3	3	0,6	502	285	56,8	74	14,7	18	3,6	23	4,6	54	10,8
132	Oberstaufen, M	5 687	3 611	63,5	12	0,3	3 599	1 666	46,3	601	16,7	157	4,4	246	6,8	472	13,1
133	Oberstdorf, M	7 192	4 526	62,9	11	0,2	4 515	2 160	47,8	781	17,3	275	6,1	266	5,9	489	10,8
134	Ofterschwang	1 590	1 005	63,2	1	0,1	1 004	418	41,6	211	21,0	46	4,6	82	8,2	126	12,5
137	Rettenberg	3 455	2 383	69,0	7	0,3	2 376	1 055	44,4	455	19,1	95	4,0	131	5,5	368	15,5
139	Sonthofen, St	16 657	10 067	60,4	45	0,4	10 022	3 763	37,5	2 052	20,5	798	8,0	879	8,8	1 112	11,1
140	Sulzberg, M	3 945	2 778	70,4	4	0,1	2 774	1 121	40,4	526	19,0	152	5,5	177	6,4	423	15,2
143	Waltenhofen	7 219	4 778	66,2	10	0,2	4 768	1 891	39,7	1 058	22,2	314	6,6	318	6,7	541	11,3
144	Weitnau, M	4 088	2 623	64,2	8	0,3	2 615	1 034	39,5	411	15,7	137	5,2	234	8,9	406	15,5
145	Wertach, M	1 879	1 292	68,8	3	0,2	1 289	605	46,9	194	15,1	38	2,9	101	7,8	190	14,7
146	Wiggensbach, M	3 918	2 566	65,5	8	0,3	2 558	985	38,5	519	20,3	147	5,7	159	6,2	341	13,3
147	Wildpoldsried	2 003	1 389	69,3	3	0,2	1 386	644	46,5	237	17,1	71	5,1	73	5,3	185	13,3
	Zusammen	119 411	76 793	64,3	244	0,3	76 549	31 496	41,1	14 449	18,9	4 637	6,1	5 473	7,1	9 950	13,0
	Landkreise zusammen	1 071 699	638 214	59,6	1 921	0,3	636 293	275 924	43,4	108 702	17,1	46 978	7,4	57 254	9,0	47 854	7,5

Regierungsbezirken, Kreisen und Gemeinden

Sonstige		Von den gültigen Stimmen entfielen auf														Schl. Nr.
		davon														
		FDP	DIE LINKE	ÖDP	BP	PIRA-TEN	Tier-schutz-partei	NPD	Die PARTEI	FAMILIE	Volks-abstim-mung	DKP	MLPD	SGP	TIER-SCHUTZ hier!	
Anzahl	%	Anzahl														
17	18	19	20	21	22	23	24	25	26	27	28	29	30	31	32	

Noch: Schwaben

																	779
123	17,6	12	21	46	14	1	13	-	4	1	2	-	-	1	-	154	
284	10,9	41	32	52	36	7	24	6	30	11	2	-	1	1	1	155	
46	17,4	11	5	11	8	2	-	2	2	2	-	-	-	-	1	162	
80	14,0	18	3	10	11	6	9	1	9	-	-	-	-	-	-	163	
81	10,2	9	9	17	9	4	2	-	15	5	1	-	-	-	2	167	
203	12,0	42	30	30	13	3	21	6	24	11	1	-	-	-	2	169	
78	13,3	13	4	31	4	3	3	-	4	3	1	-	-	-	3	176	
53	8,5	10	5	8	6	1	4	4	6	-	2	-	-	-	-	177	
128	11,8	20	23	21	10	3	6	-	17	3	1	-	-	-	1	178	
37	9,4	1	10	14	1	-	4	-	5	1	-	-	-	-	-	180	
251	14,1	58	29	36	33	4	25	-	24	8	1	2	1	-	2	181	
99	14,4	15	13	20	12	-	10	2	8	4	1	1	-	-	1	184	
155	12,5	22	20	31	20	7	25	-	9	4	1	-	-	-	1	185	
254	11,6	42	26	40	25	14	19	2	33	9	1	-	-	-	2	186	
72	15,0	12	6	15	5	3	10	5	6	-	-	-	-	-	2	187	
58	6,0	9	6	11	6	2	2	1	6	3	-	-	-	-	-	188	
76	13,2	10	5	21	8	2	6	4	8	1	1	-	-	-	-	192	
1 300	15,4	292	167	250	74	53	92	15	115	47	8	2	2	-	12	194	
157	12,8	38	20	32	12	-	10	1	12	8	-	-	-	-	1	196	
381	17,2	60	65	94	20	11	30	1	42	5	4	1	-	-	3	197	
32	10,4	3	5	3	2	1	5	-	3	1	-	-	-	-	1	198	
416	11,5	89	37	75	42	15	38	6	40	13	2	-	-	-	4	201	
82	12,2	15	7	33	3	5	3	-	5	1	-	1	-	-	1	203	
33	9,8	6	7	5	1	1	2	-	6	1	-	-	-	-	-	206	
49	11,2	7	6	12	8	-	4	-	6	2	-	-	-	-	-	217	
245	13,3	43	23	45	23	6	18	7	33	6	1	-	-	-	4	218	
195	13,2	34	23	43	10	12	7	4	22	12	-	-	1	-	1	224	
89	12,8	15	16	29	6	1	4	1	7	-	-	-	-	-	-	226	
365	14,5	70	46	71	35	12	22	2	43	13	1	-	-	-	4	228	
54	10,7	11	2	15	7	-	2	2	5	1	1	-	-	-	-	231	
7 898	13,4	1 499	980	1 602	650	249	594	108	789	238	46	10	9	6	72		

780

726	14,8	140	99	182	31	29	47	3	58	18	2	1	-	-	5	112
9	8,7	3	-	1	1	-	-	-	-	-	-	-	-	-	-	113
198	12,5	44	24	43	14	1	6	2	6	5	2	1	-	-	2	114
376	13,9	87	46	54	22	14	35	2	27	8	7	1	-	-	6	115
79	12,8	12	7	19	9	2	8	1	2	3	3	-	-	-	-	116
325	15,5	68	33	74	18	7	17	1	25	6	2	1	1	-	5	117
247	13,7	71	35	26	27	8	19	-	16	8	-	-	-	-	3	118
540	12,7	118	44	107	25	7	37	8	56	13	7	1	-	-	15	119
560	15,0	136	66	120	24	16	42	2	45	13	4	1	-	-	6	120
166	11,1	44	11	29	15	3	11	3	21	7	-	-	-	-	1	121
315	15,6	56	40	92	12	5	22	1	19	3	4	-	-	-	3	122
295	11,3	63	35	48	32	6	20	2	21	15	2	-	-	-	6	123
909	14,5	171	124	160	39	27	78	9	80	16	6	2	1	-	9	124
278	16,5	65	31	40	16	6	14	-	32	7	1	-	1	-	3	125
107	14,6	16	11	39	4	1	8	1	9	2	2	-	-	-	-	127
396	15,8	59	45	87	22	7	31	3	25	9	2	1	-	-	7	128
48	9,6	17	3	4	8	1	1	-	3	2	-	-	-	-	1	131
457	12,7	124	46	73	41	6	35	2	36	6	3	-	-	-	6	132
544	12,0	179	43	78	28	16	29	1	45	10	3	-	-	-	9	133
121	12,1	36	19	17	6	3	5	1	11	4	-	-	-	-	2	134
272	11,4	59	26	52	20	9	22	3	24	9	-	-	-	-	2	137
1 418	14,1	282	208	235	82	33	119	12	115	35	14	2	1	-	23	139
375	13,5	75	38	76	26	12	24	4	39	13	3	-	-	-	3	140
646	13,5	118	75	127	43	20	59	3	57	23	4	-	1	-	5	143
393	15,0	81	59	66	12	11	37	3	31	16	3	-	1	-	7	144
161	12,5	46	18	28	8	3	8	2	14	4	1	-	-	-	-	145
407	15,9	97	47	82	24	6	34	5	23	7	1	-	-	-	6	146
176	12,7	24	18	44	7	2	14	3	23	3	-	-	-	-	2	147
10 544	13,8	2 291	1 251	2 003	616	261	782	77	863	265	76	11	6	-	136	
99 581	15,7	20 241	11 789	20 513	6 337	3 017	7 132	1 206	9 372	2 645	752	99	107	30	1 190	

Noch: 1. Ergebnisse der Europawahl 2019 nach

Schl. Nr.	Von den gültigen Stimmen entfielen auf																
	davon																
	Tier-schutz-allianz	Bündnis C	BIG	BGE	DIE DIREKTE!	DIEM25	Ill. Weg	Die Grauen	DIE RECHTE	DIE VIO-LETTEN	LIEBE	DIE FRAUEN	Graue Panther	LKR	MENSCH-LICHE WELT	NL	
	33	34	35	36	37	38	39	40	41	42	43	44	45	46	47	48	

Noch: Schwaben

779 Noch: Landkreis Donau-Ries

154	-	-	-	-	-	-	-	-	-	1	-	-	-	-	1	-
155	3	-	-	5	-	4	-	3	-	-	1	3	3	3	1	2
162	-	-	-	-	-	-	-	2	-	-	-	-	-	-	-	-
163	-	-	-	-	-	1	-	-	-	1	3	-	-	2	-	-
167	-	1	-	-	-	1	-	-	-	1	-	3	-	1	1	-
169	1	2	1	1	-	-	1	1	1	-	2	-	-	-	3	-
176	-	-	-	1	-	1	-	1	1	-	-	2	1	-	1	-
177	1	-	-	-	-	-	-	1	-	1	-	-	2	-	-	-
178	5	-	-	-	-	3	-	2	2	-	2	3	1	-	-	2
180	-	-	-	-	-	-	-	-	-	-	-	-	-	-	1	-
181	1	1	1	2	-	3	1	3	-	1	-	-	2	1	1	-
184	-	1	-	1	-	-	-	1	1	-	1	-	1	-	-	-
185	2	2	-	-	1	-	-	1	-	-	-	1	1	-	1	1
186	3	1	1	-	-	3	-	4	-	2	3	2	5	2	-	-
187	1	2	-	-	1	1	-	-	-	-	1	1	-	-	-	-
188	2	1	-	-	1	-	-	-	-	-	-	1	3	1	-	-
192	-	-	-	-	-	1	-	-	-	-	1	-	1	2	1	1
194	9	12	6	8	3	11	1	3	2	7	5	11	9	6	1	2
196	1	-	-	-	-	3	-	3	-	5	1	1	1	1	-	-
197	3	4	-	1	-	4	-	-	-	1	-	1	2	1	-	1
198	-	-	-	-	-	1	-	1	-	-	-	1	-	-	1	-
201	7	5	-	1	1	4	-	5	1	2	3	1	1	4	-	-
203	2	1	-	-	-	-	-	-	1	-	-	2	1	-	1	-
206	-	-	-	-	-	-	-	2	-	-	-	-	-	-	-	-
217	1	-	-	-	-	-	-	-	-	-	1	-	1	-	-	-
218	6	2	-	-	-	1	1	7	-	-	2	2	2	1	-	-
224	2	2	-	3	2	-	-	4	1	1	1	-	-	3	-	1
226	4	-	-	-	2	-	-	-	-	1	-	-	-	-	-	-
228	-	3	5	-	-	1	-	2	1	1	3	2	-	4	5	-
231	1	-	-	-	-	-	-	1	-	-	1	-	2	-	-	-
	79	57	20	38	19	65	7	71	18	35	39	61	61	55	25	17

780 Landkreis Oberallgäu

112	5	10	2	11	2	8	1	6	3	1	5	3	3	10	7	-
113	1	3	-	-	-	-	-	-	-	-	-	-	-	-	-	-
114	-	1	-	17	-	4	-	2	-	1	1	1	2	1	-	-
115	2	1	2	6	1	2	1	6	1	1	5	2	6	2	1	-
116	1	1	1	-	-	-	-	1	-	-	1	-	-	-	1	-
117	5	4	-	14	-	3	-	1	1	1	-	1	5	2	2	2
118	-	-	-	5	2	3	-	1	-	1	1	1	5	-	-	-
119	10	7	-	13	4	9	1	1	3	2	2	1	5	6	-	2
120	4	5	-	23	1	5	-	3	-	3	2	7	1	4	3	1
121	1	2	-	3	1	2	-	-	-	-	1	1	2	-	1	-
122	1	3	-	10	2	5	-	3	1	1	2	-	1	5	2	-
123	3	3	-	2	2	7	1	-	1	2	1	2	4	2	2	-
124	17	9	7	24	1	19	1	7	3	2	5	9	9	12	10	1
125	-	-	-	28	2	3	-	2	-	2	1	2	2	4	-	-
127	-	1	2	2	-	-	-	1	-	-	-	1	3	-	-	-
128	5	14	-	12	-	3	1	5	2	1	3	2	7	4	5	-
131	1	-	-	2	-	-	-	-	-	1	-	1	-	-	-	-
132	4	4	2	7	2	8	-	4	-	4	2	4	2	2	6	-
133	12	6	1	8	1	3	-	-	1	8	-	4	10	6	7	-
134	-	-	-	-	-	2	-	3	1	1	-	-	1	-	-	-
137	3	-	-	3	4	5	-	1	-	1	-	-	1	5	3	-
139	17	6	9	19	3	24	2	16	2	12	11	9	16	9	11	2
140	6	10	-	14	2	2	-	2	-	2	1	2	-	2	2	-
143	9	7	-	16	1	2	1	5	1	6	1	5	4	4	3	1
144	2	-	-	14	4	2	1	5	2	1	1	1	3	2	3	1
145	-	-	-	6	-	1	1	3	1	1	-	2	2	1	1	-
146	1	6	-	13	3	8	-	2	-	-	1	3	3	3	-	-
147	4	4	-	5	1	3	-	-	1	-	2	-	1	2	-	-
	114	107	26	277	39	133	11	80	24	55	49	64	98	87	71	10
	975	1 083	439	727	327	1 119	136	857	277	480	439	673	729	731	518	177

Regierungsbezirken, Kreisen und Gemeinden

ÖkoLinX	Die Humanisten	PARTEI FÜR DIE TIERE	Gesundheitsforschung	Volt	Schl. Nr.
Anzahl					
49	50	51	52	53	

Noch: Schwaben

779

-	1	1	-	4	154
-	4	2	-	6	155
-	-	-	-	-	162
-	3	-	2	1	163
-	-	-	-	-	167
1	2	-	2	2	169
-	-	1	-	-	176
-	1	-	-	1	177
-	-	-	1	2	178
-	-	-	-	-	180
1	-	6	3	1	181
-	-	1	-	5	184
-	-	-	2	3	185
-	3	5	2	5	186
-	-	1	-	-	187
-	-	1	2	-	188
-	-	-	1	2	192
7	10	11	16	31	194
1	1	3	-	2	196
2	5	6	3	11	197
-	-	2	-	2	198
-	7	2	4	7	201
-	-	-	-	-	203
-	-	1	1	-	206
-	-	-	-	1	217
-	3	2	5	2	218
-	-	1	3	2	224
-	-	-	1	2	226
1	8	1	3	6	228
-	-	-	1	2	231
18	60	75	77	149	

780

3	3	5	1	22	112
-	-	-	-	-	113
-	1	4	2	11	114
3	1	5	4	15	115
-	2	2	2	1	116
-	4	2	2	18	117
1	1	2	4	7	118
-	5	4	4	23	119
-	4	3	1	15	120
1	3	1	-	3	121
2	4	4	1	11	122
3	3	2	1	4	123
5	8	11	6	21	124
1	3	2	2	8	125
-	-	2	1	1	127
3	2	7	6	16	128
-	1	-	2	-	131
3	4	6	6	9	132
3	3	5	2	23	133
1	-	1	1	6	134
1	1	2	3	13	137
5	4	24	10	46	139
-	-	6	2	9	140
2	7	8	8	20	143
1	5	6	2	10	144
-	3	2	2	3	145
3	4	5	3	17	146
-	3	2	1	7	147
41	79	123	79	339	
324	728	1 121	742	2 549	

2. Ergebnisse der Europawahl 2019 in München,

Schl. Nr.	Gebiet	Wahlberechtigte	Wähler	Wahlbeteiligung in %	Ungültige Stimmen		Gültige Stimmen		Von den gültigen Stimmen entfielen auf															
									CSU		GRÜNE		SPD		AfD		FREIE WÄHLER							
					Anzahl	%	Anzahl	%	Anzahl	%	Anzahl	%	Anzahl	%	Anzahl	%	Anzahl	%						
1	2	3	4	5	6	7	8	9	10	11	12	13	14	15	16									
162 Kreisfreie Stadt München																								
001	Altstadt-Lehel	13 738	9 593	69,8	8	0,1	9 585	2 580	26,9	3 198	33,4	1 003	10,5	420	4,4	144	1,5							
002	Ludwigsvorstadt-Isarvorstadt	32 429	23 087	71,2	27	0,1	23 060	3 964	17,2	9 903	42,9	2 411	10,5	727	3,2	321	1,4							
003	Maxvorstadt	34 558	24 496	70,9	28	0,1	24 468	4 976	20,3	9 269	37,9	2 522	10,3	894	3,7	403	1,6							
004	Schwabing-West	45 862	32 290	70,4	47	0,1	32 243	7 015	21,8	11 753	36,5	4 032	12,5	1 382	4,3	574	1,8							
005	Au-Haidhausen	39 909	28 284	70,9	28	0,1	28 256	5 101	18,1	11 699	41,4	3 170	11,2	1 058	3,7	476	1,7							
006	Sendling	25 848	17 815	68,9	34	0,2	17 781	3 298	18,5	6 928	39,0	2 022	11,4	850	4,8	373	2,1							
007	Sendling-Westpark	35 753	23 100	64,6	34	0,1	23 066	6 047	26,2	7 275	31,5	2 709	11,7	1 387	6,0	592	2,6							
008	Schwanthalerhöhe	16 518	10 906	66,0	15	0,1	10 891	1 586	14,6	4 655	42,7	1 211	11,1	494	4,5	181	1,7							
009	Neuhausen-Nymphenburg	63 385	43 362	68,4	59	0,1	43 303	10 276	23,7	15 070	34,8	5 209	12,0	2 075	4,8	874	2,0							
010	Moosach	30 914	18 435	59,6	36	0,2	18 399	5 441	29,6	4 714	25,6	2 233	12,1	1 398	7,6	576	3,1							
011	Milbertshofen-Am Hart	36 434	19 973	54,8	42	0,2	19 931	4 961	24,9	5 376	27,0	2 524	12,7	1 620	8,1	599	3,0							
012	Schwabing-Freimann	46 291	30 435	65,7	45	0,1	30 390	7 932	26,1	9 364	30,8	3 451	11,4	1 744	5,7	697	2,3							
013	Bogenhausen	56 054	38 455	68,6	69	0,2	38 386	12 563	32,7	10 460	27,2	4 329	11,3	2 343	6,1	878	2,3							
014	Berg am Laim	25 751	15 261	59,3	33	0,2	15 228	4 270	28,0	4 184	27,5	1 820	12,0	1 137	7,5	466	3,0							
015	Trudering-Riem	43 943	29 194	66,4	43	0,1	29 151	9 730	33,4	7 897	27,1	2 980	10,2	1 928	6,6	918	3,1							
016	Ramersdorf-Perlach	62 443	36 258	58,1	81	0,2	36 177	11 234	31,1	9 013	24,9	4 566	12,6	3 000	8,3	1 051	2,9							
017	Obergiesing	31 458	19 603	62,3	32	0,2	19 571	4 200	21,5	6 649	34,0	2 251	11,5	1 258	6,4	525	2,7							
018	Untergiesing-Harlaching	34 416	23 587	68,5	40	0,2	23 547	5 989	25,4	8 142	34,6	2 471	10,5	1 222	5,2	511	2,2							
019	Thalkirchen-Obersendling usw.	59 095	39 259	66,4	54	0,1	39 205	12 533	32,0	10 875	27,7	4 524	11,5	2 579	6,6	998	2,5							
020	Hadern	30 161	19 464	64,5	29	0,1	19 435	6 498	33,4	4 934	25,4	2 273	11,7	1 379	7,1	527	2,7							
021	Pasing-Obermenzing	47 084	33 048	70,2	51	0,2	32 997	10 129	30,7	9 663	29,3	3 781	11,5	1 990	6,0	757	2,3							
022	Aubing-Lochhausen- Langwied	27 403	16 796	61,3	31	0,2	16 765	5 924	35,3	3 880	23,1	1 832	10,9	1 377	8,2	580	3,5							
023	Allach-Untermenzing	20 648	13 782	66,7	16	0,1	13 766	4 928	35,8	3 530	25,6	1 442	10,5	952	6,9	408	3,0							
024	Feldmoching-Hasenberg	33 015	18 372	55,6	38	0,2	18 334	6 424	35,0	3 932	21,4	2 045	11,2	1 690	9,2	657	3,6							
025	Laim	34 980	22 282	63,7	31	0,1	22 251	5 717	25,7	6 785	30,5	2 586	11,6	1 377	6,2	644	2,9							
	Zusammen	928 090	607 137	65,4	951	0,2	606 186	163 316	26,9	189 148	31,2	69 387	11,4	36 281	6,0	14 720	2,4							

564 Kreisfreie Stadt Nürnberg

001	Altstadt (St. Lorenz)	3 025	1 821	60,2	4	0,2	1 817	396	21,8	559	30,8	182	10,0	136	7,5	21	1,2
002	Marienvorstadt	958	578	60,3	-	-	578	116	20,1	183	31,7	67	11,6	40	6,9	9	1,6
003	Tafelhof	585	298	50,9	-	-	298	45	15,1	96	32,2	31	10,4	22	7,4	9	3,0
004	Gostenhof	4 043	2 275	56,3	7	0,3	2 268	271	11,9	853	37,6	230	10,1	127	5,6	33	1,5
005	Himpelshof	3 867	2 663	68,9	7	0,3	2 656	551	20,7	950	35,8	291	11,0	121	4,6	41	1,5
006	Altstadt (St. Sebald)	6 538	4 311	65,9	12	0,3	4 299	978	22,7	1 401	32,6	484	11,3	267	6,2	99	2,3
007	St. Johannis	5 734	3 820	66,6	7	0,2	3 813	870	22,8	1 275	33,4	473	12,4	193	5,1	72	1,9
008	Pirkheimerstraße	5 340	3 505	65,6	13	0,4	3 492	741	21,2	1 178	33,7	403	11,5	204	5,8	69	2,0
009	Wöhrd	6 839	4 302	62,9	5	0,1	4 297	940	21,9	1 259	29,3	472	11,0	312	7,3	98	2,3
010	Ludwigsfeld	6 607	3 440	52,1	14	0,4	3 426	812	23,7	820	23,9	468	13,7	338	9,9	100	2,9
011	Glockenhof	10 477	5 661	54,0	22	0,4	5 639	1 058	18,8	1 641	29,1	682	12,1	423	7,5	133	2,4
012	Guntherstraße	2 639	1 788	67,8	5	0,3	1 783	498	27,9	553	31,0	221	12,4	107	6,0	17	1,0
013	Galgenhof	10 114	5 339	52,8	15	0,3	5 324	917	17,2	1 602	30,1	720	13,5	365	6,9	112	2,1
014	Hummelstein	6 345	3 333	52,5	18	0,5	3 315	853	25,7	728	22,0	510	15,4	313	9,4	87	2,6
015	Gugelstraße	3 798	1 656	43,6	4	0,2	1 652	310	18,8	402	24,3	249	15,1	145	8,8	33	2,0
016	Steinbühl	6 190	2 640	42,6	8	0,3	2 632	598	22,7	603	22,9	372	14,1	251	9,5	69	2,6
017	Gibitzenhof	2 804	1 046	37,3	5	0,5	1 041	267	25,6	170	16,3	154	14,8	146	14,0	20	1,9
019	Schweinau	2 419	833	34,4	3	0,4	830	277	33,4	131	15,8	116	14,0	114	13,7	18	2,2
020	St. Leonhard	7 023	3 113	44,3	18	0,6	3 095	814	26,3	646	20,9	430	13,9	339	11,0	79	2,6
021	Sündersbühl	2 996	1 162	38,8	8	0,7	1 154	312	27,0	215	18,6	145	12,6	174	15,1	27	2,3
022	Bärenschanze	4 487	2 461	54,8	7	0,3	2 454	345	14,1	807	32,9	298	12,1	200	8,1	39	1,6
023	Sandberg	7 090	3 998	56,4	12	0,3	3 986	785	19,7	1 201	30,1	493	12,4	289	7,3	87	2,2
024	Bielingplatz	3 661	2 513	68,6	3	0,1	2 510	608	24,2	786	31,3	318	12,7	147	5,9	53	2,1
025	Umlandstraße	7 455	4 585	61,5	15	0,3	4 570	931	20,4	1 531	33,5	576	12,6	332	7,3	109	2,4
026	Maxfeld	7 434	4 804	64,6	17	0,4	4 787	1 203	25,1	1 423	29,7	606	12,7	314	6,6	90	1,9
027	Veilhof	7 770	4 814	62,0	10	0,2	4 804	998	20,8	1 462	30,4	616	12,8	325	6,8	109	2,3
028	Tullnau	2 501	1 328	53,1	7	0,5	1 321	357	27,0	317	24,0	155	11,7	109	8,3	39	3,0
029	Gleißhammer	4 349	2 682	61,7	9	0,3	2 673	764	28,6	666	24,9	359	13,4	250	9,4	69	2,6
030	Dutzendteich	671	372	55,4	-	-	372	83	22,3	86	23,1	47	12,6	39	10,5	14	3,8
031	Rangierbahnhof-Siedlung	2 703	1 434	53,1	2	0,1	1 432	424	29,6	198	13,8	289	20,2	199	13,9	44	3,1
032	Langwasser Nordwest	5 248	2 505	47,7	18	0,7	2 487	901	36,2	348	14,0	405	16,3	347	14,0	65	2,6
033	Langwasser Nordost	4 850	2 713	55,9	14	0,5	2 699	953	35,3	497	18,4	393	14,6	322	11,9	74	2,7
035	Altenfurt Nord	858	483	56,3	-	-	483	181	37,5	88	18,2	73	15,1	46	9,5	19	3,9
036	Langwasser Südost	6 764	2 857	42,2	21	0,7	2 836	1 031	36,4	412	14,5	442	15,6	413	14,6	70	2,5
037	Langwasser Südwest	6 135	2 963	48,3	16	0,5	2 947	1 030	35,0	432	14,7	454	15,4	420	14,3	83	2,8
038	Altenfurt, Moorenbrunn	6 416	4 188	65,3	9	0,2	4 179	1 658	39,7	822	19,7	546	13,1	367	8,8	109	2,6

Nürnberg, Würzburg und Augsburg nach Stadtbezirken

Sonstige		Von den gültigen Stimmen entfielen auf														Schl. Nr.
		davon														
		FDP	DIE LINKE	ÖDP	BP	PIRA-TEN	Tier-schutz-partei	NPD	Die PARTEI	FAMILIE	Volks-abstim-mung	DKP	MLPD	SGP	TIER-SCHUTZ hier!	
Anzahl	%	Anzahl														
17	18	19	20	21	22	23	24	25	26	27	28	29	30	31	32	
162																
2 240	23,4	817	270	304	27	41	79	3	215	7	6	2	2	—	5	001
5 734	24,9	1 494	903	626	54	124	186	9	807	16	7	12	6	4	15	002
6 404	26,2	1 961	806	860	65	130	200	8	784	17	6	3	7	3	18	003
7 487	23,2	2 053	1 088	1 049	95	198	304	18	854	37	10	10	9	2	25	004
6 752	23,9	1 600	1 194	977	74	133	278	15	865	21	8	10	8	2	26	005
4 310	24,2	783	766	648	58	127	167	8	633	31	10	9	9	2	17	006
5 056	21,9	999	821	822	141	137	233	19	653	47	6	8	3	5	34	007
2 764	25,4	473	593	350	53	64	82	12	468	10	6	11	1	—	15	008
9 799	22,6	2 371	1 546	1 673	150	209	448	21	1 181	63	21	14	8	4	58	009
4 037	21,9	814	568	784	117	165	220	12	475	54	7	4	5	2	38	010
4 851	24,3	980	717	785	129	159	242	34	641	44	17	9	10	1	32	011
7 202	23,7	2 068	918	961	113	207	289	19	815	51	24	11	5	3	31	012
7 813	20,4	2 506	794	1 335	181	199	401	16	765	56	16	8	4	1	50	013
3 361	22,1	696	493	563	130	128	198	11	419	42	10	5	11	1	27	014
5 698	19,5	1 504	634	1 095	149	200	338	11	624	67	22	2	7	—	40	015
7 323	20,2	1 373	1 138	1 281	267	261	399	34	885	100	27	26	15	2	65	016
4 688	24,0	807	801	754	133	165	239	16	690	36	15	11	17	3	24	017
5 212	22,1	1 160	824	968	80	138	269	9	684	32	8	8	12	3	32	018
7 696	19,6	2 081	982	1 324	188	203	367	24	871	78	23	10	6	3	39	019
3 824	19,7	894	496	650	123	112	205	11	432	42	12	7	5	—	38	020
6 677	20,2	1 660	794	1 475	138	186	301	17	700	66	12	20	5	1	46	021
3 172	18,9	685	382	605	125	106	205	8	387	52	14	6	6	2	18	022
2 506	18,2	629	267	553	77	68	154	6	237	26	13	2	5	3	21	023
3 586	19,6	749	534	613	193	130	211	13	375	65	10	5	2	—	21	024
5 142	23,1	957	877	885	132	173	339	14	673	49	13	17	3	5	27	025
133 334	22,0	32 114	19 206	21 940	2 992	3 763	6 354	368	16 133	1 109	323	230	171	52	762	
564																
523	28,8	84	144	48	5	19	22	1	85	1	3	2	—	—	1	001
163	28,2	25	38	16	—	7	2	—	36	—	—	—	—	—	—	002
95	31,9	15	25	3	3	4	3	—	19	—	1	—	1	—	1	003
754	33,2	52	259	35	4	30	30	2	179	5	6	6	8	—	2	004
702	26,4	88	211	74	4	20	32	2	123	4	2	2	1	1	4	005
1 070	24,9	210	239	108	10	51	55	4	202	8	5	8	3	—	6	006
930	24,4	169	247	95	4	50	43	5	137	7	1	—	3	—	5	007
897	25,7	160	212	102	6	33	44	2	165	12	1	4	2	—	7	008
1 216	28,3	191	271	141	11	61	56	10	262	9	7	2	3	—	9	009
888	25,9	109	229	83	20	47	34	14	167	13	5	2	2	—	8	010
1 702	30,2	196	411	186	12	85	87	9	375	19	3	5	2	—	9	011
387	21,7	46	92	61	5	12	25	1	76	1	—	—	1	—	2	012
1 608	30,2	162	437	152	19	81	92	13	372	14	8	3	8	1	6	013
824	24,9	88	219	85	13	56	33	8	137	13	7	5	6	1	4	014
513	31,1	52	143	38	4	39	30	2	94	8	4	1	2	1	5	015
739	28,1	74	224	50	9	37	48	8	146	7	7	3	2	2	1	016
284	27,3	43	77	17	7	21	11	3	43	5	2	1	—	1	3	017
174	21,0	24	48	12	3	6	7	3	29	3	2	—	—	—	1	019
787	25,4	116	176	52	12	41	48	13	142	12	4	2	5	1	8	020
281	24,4	30	77	21	4	16	22	4	45	6	—	—	1	—	4	021
765	31,2	66	241	51	8	27	33	7	198	10	2	5	5	—	4	022
1 131	28,4	136	277	124	14	53	59	15	218	4	4	10	—	—	15	023
598	23,8	94	166	64	4	32	22	5	99	5	1	1	1	—	3	024
1 091	23,9	172	274	130	10	56	43	2	172	16	1	9	5	—	12	025
1 151	24,0	231	236	133	14	61	49	7	198	10	4	3	—	—	7	026
1 294	26,9	192	305	157	16	65	71	7	230	13	2	6	3	3	6	027
344	26,0	47	70	41	8	19	22	4	61	8	2	—	—	—	3	028
565	21,1	88	101	98	6	23	48	—	101	8	5	2	1	1	4	029
103	27,7	11	23	14	—	9	5	—	24	2	—	—	—	—	—	030
278	19,4	27	61	33	7	15	24	5	36	13	5	—	—	—	2	031
421	16,9	55	109	35	9	21	41	6	49	10	6	1	—	—	4	032
460	17,0	89	106	64	7	21	22	4	54	21	3	—	—	—	3	033
76	15,7	16	11	11	—	4	2	3	10	3	1	—	—	—	2	035
468	16,5	56	132	51	11	22	27	7	54	10	6	1	—	—	13	036
528	17,9	70	117	43	18	23	55	9	67	15	4	4	2	—	11	037
677	16,2	122	115	80	20	29	53	13	95	20	3	2	—	—	8	038

Noch: 2. Ergebnisse der Europawahl 2019 in München,

Schl. Nr.	Von den gültigen Stimmen entfielen auf																
	davon																
	Tier-schutz-allianz	Bündnis C	BIG	BGE	DIE DIREKTE!	DIEM25	Ill. Weg	Die Grauen	DIE RECHTE	DIE VIO-LETTEN	LIEBE	DIE FRAUEN	Graue Panther	LKR	MENSCH-LICHE WELT	NL	
	33	34	35	36	37	38	39	40	41	42	43	44	45	46	47	48	

162 Kreisfreie Stadt München

001	12	3	1	7	1	77	1	3	1	2	2	10	4	16	3	7
002	15	15	18	22	7	280	-	8	3	8	16	43	12	30	16	17
003	15	13	13	16	11	266	-	21	2	8	9	19	16	31	16	16
004	20	16	26	31	18	291	1	16	4	16	9	23	26	45	16	23
005	27	12	18	28	14	271	4	14	2	19	15	25	29	48	21	17
006	15	17	14	13	9	189	3	16	5	18	9	21	21	19	7	10
007	29	24	24	25	11	139	3	25	9	19	11	20	35	40	15	20
008	5	13	9	7	5	152	1	5	5	3	2	23	13	9	13	7
009	47	18	44	38	17	323	3	36	14	20	13	52	41	52	25	24
010	24	10	40	12	11	109	1	23	7	13	11	18	28	30	20	15
011	21	21	130	17	15	130	2	28	12	15	7	20	31	18	21	13
012	29	20	58	35	15	240	6	24	8	22	16	26	30	46	23	15
013	39	14	27	24	14	204	6	28	8	19	13	38	33	85	21	17
014	15	12	23	25	7	85	5	25	7	13	12	25	22	25	12	8
015	36	29	72	24	14	134	5	27	6	23	13	13	30	43	11	11
016	46	35	148	37	14	202	1	32	9	23	16	43	62	64	28	16
017	23	15	27	15	18	171	4	20	6	18	9	31	27	25	14	11
018	21	8	5	28	6	199	3	15	5	14	8	32	29	30	13	16
019	43	22	31	29	23	189	2	43	8	29	28	35	36	79	19	28
020	21	28	52	20	11	95	-	16	7	18	5	17	22	27	13	10
021	26	58	35	30	12	181	5	16	8	15	16	29	33	59	11	16
022	19	23	48	14	11	74	2	9	1	8	7	14	36	19	12	7
023	12	6	17	7	6	73	5	12	3	4	5	14	18	21	9	6
024	25	6	56	17	7	92	1	24	9	11	7	22	28	29	14	6
025	36	20	12	13	15	153	3	20	7	11	13	26	26	36	19	10
	621	458	948	534	292	4 319	67	506	156	369	272	639	688	926	392	346

564 Kreisfreie Stadt Nürnberg

001	3	4	-	5	1	7	-	1	2	2	2	3	1	2	4	4
002	1	3	-	-	-	8	-	1	-	-	2	2	1	-	-	2
003	1	-	4	-	-	5	-	-	-	-	-	-	-	-	-	-
004	4	-	7	5	-	23	3	3	-	2	3	7	2	2	4	2
005	2	3	2	4	-	29	-	2	1	1	4	12	1	7	2	1
006	2	6	2	4	3	22	1	5	1	6	2	1	2	2	5	5
007	12	12	3	1	2	28	-	4	1	1	3	6	4	7	2	5
008	3	9	1	2	2	19	2	3	-	2	2	3	3	3	5	2
009	5	5	5	3	5	25	1	11	2	3	5	8	6	1	6	4
010	7	5	13	4	4	21	3	9	2	5	1	6	5	10	5	2
011	13	17	18	6	3	57	4	10	5	9	1	9	8	8	8	3
012	2	1	1	3	-	8	-	2	1	-	-	4	4	4	1	-
013	10	11	17	12	6	33	-	12	2	5	3	8	6	5	5	5
014	9	10	15	4	-	20	-	4	5	1	4	7	5	2	3	-
015	8	4	7	3	3	10	-	2	2	2	3	2	4	-	7	1
016	5	5	6	-	1	14	-	5	2	6	1	6	3	2	1	2
017	2	2	12	2	1	5	-	1	-	3	-	3	1	-	3	-
019	1	2	5	1	3	2	-	3	1	1	1	3	1	-	1	1
020	5	11	29	5	-	19	1	4	3	8	5	4	1	5	2	1
021	2	2	2	1	-	5	1	4	-	1	1	2	2	2	2	-
022	5	7	5	4	1	23	-	3	-	1	-	3	5	4	-	4
023	4	14	14	4	4	20	4	4	3	6	5	5	6	3	5	-
024	4	4	2	1	-	15	1	3	-	3	-	3	5	1	2	-
025	6	4	6	4	1	23	-	6	-	8	1	7	12	5	3	4
026	6	8	5	8	4	28	1	5	-	4	2	13	6	6	1	4
027	9	2	2	1	2	26	1	5	2	4	6	4	14	6	5	4
028	4	3	4	1	4	8	1	4	-	1	-	2	4	1	1	-
029	2	1	4	1	1	8	-	5	-	9	2	5	3	6	2	1
030	-	-	-	-	-	5	-	1	-	1	-	-	-	-	-	-
031	1	3	8	3	-	2	2	3	2	-	1	1	2	1	4	-
032	1	5	7	1	-	6	2	8	3	2	2	2	6	3	2	1
033	1	2	6	1	3	3	1	3	-	-	1	2	2	7	2	-
035	1	1	-	1	-	-	-	1	-	1	-	-	1	-	1	-
036	4	5	4	4	2	2	-	3	4	1	3	2	5	1	1	3
037	5	3	4	2	2	3	5	5	-	2	3	10	7	4	3	1
038	12	13	3	4	3	13	-	5	-	4	2	2	5	1	-	2

Nürnberg, Würzburg und Augsburg nach Stadtbezirken

ÖkoLinX	Die Humanisten	PARTEI FÜR DIE TIERE	Gesundheitsforschung	Volt	Schl. Nr.
Anzahl					
49	50	51	52	53	

162

12	11	9	10	270	001
41	58	21	17	824	002
29	47	20	12	956	003
39	70	26	11	1 008	004
50	70	23	15	819	005
31	44	24	12	545	006
24	53	23	13	566	007
30	23	7	9	285	008
35	106	27	32	1 065	009
17	41	27	21	294	010
21	57	25	28	419	011
43	77	33	20	901	012
21	69	32	28	741	013
11	24	17	25	229	014
26	70	26	13	379	015
37	66	50	35	486	016
31	56	19	19	418	017
38	52	27	14	422	018
39	71	37	31	675	019
10	50	24	16	335	020
33	84	35	22	532	021
12	32	16	29	178	022
11	24	17	17	158	023
13	41	32	21	204	024
34	65	20	15	424	025
688	1 361	617	485	13 133	

564

4	16	3	6	38	001
–	3	2	1	13	002
2	1	1	–	6	003
11	8	3	1	46	004
7	7	2	2	45	005
1	13	3	2	73	006
4	8	3	4	54	007
7	19	5	2	53	008
11	13	5	3	56	009
6	13	2	4	28	010
19	21	8	7	69	011
2	3	5	1	23	012
10	16	11	6	57	013
4	9	7	6	34	014
1	7	3	4	17	015
6	8	4	8	36	016
1	2	1	2	9	017
–	4	2	2	2	019
6	5	2	3	36	020
1	5	3	2	13	021
5	7	3	4	24	022
10	15	8	9	59	023
3	4	4	3	43	024
11	11	6	7	64	025
7	15	6	13	56	026
14	16	6	4	85	027
–	1	4	1	15	028
4	5	3	2	15	029
–	2	2	–	4	030
2	4	2	2	7	031
1	2	2	4	15	032
1	14	2	5	10	033
–	2	1	–	3	035
–	3	8	7	16	036
–	6	4	6	15	037
3	4	12	9	20	038

Noch: 2. Ergebnisse der Europawahl 2019 in München,

Schl. Nr.	Gebiet	Wahlberechtigte	Wähler	Wahlbeteiligung in %	Ungültige Stimmen		Gültige Stimmen		Von den gültigen Stimmen entfielen auf															
									CSU		GRÜNE		SPD		AfD		FREIE WÄHLER							
					Anzahl	%	Anzahl	%	Anzahl	%	Anzahl	%	Anzahl	%	Anzahl	%	Anzahl	%						
		1	2	3	4	5	6	7	8	9	10	11	12	13	14	15	16							
564 Noch: Kreisfreie Stadt Nürnberg																								
040	Hasenbuck	2 506	1 057	42,2	1	0,1	1 056	271	25,7	184	17,4	164	15,5	153	14,5	28	2,7							
043	Dianastraße	1 019	354	34,7	–	–	354	79	22,3	64	18,1	54	15,3	43	12,1	6	1,7							
044	Trierer Straße	3 950	2 762	69,9	9	0,3	2 753	922	33,5	610	22,2	419	15,2	242	8,8	72	2,6							
045	Gartenstadt	5 701	3 469	60,8	10	0,3	3 459	953	27,6	644	18,6	729	21,1	399	11,5	111	3,2							
046	Werderau	2 617	1 273	48,6	4	0,3	1 269	373	29,4	190	15,0	204	16,1	166	13,1	27	2,1							
047	Maiach	811	470	58,0	–	–	470	204	43,4	58	12,3	61	13,0	48	10,2	15	3,2							
048	Katzwang, Reichelsdorf: Ost u. Keller	8 456	5 460	64,6	15	0,3	5 445	2 194	40,3	1 119	20,6	619	11,4	473	8,7	164	3,0							
049	Kornburg, Worzeldorf, Weiherhaus	10 348	6 988	67,5	17	0,2	6 971	2 928	42,0	1 341	19,2	810	11,6	661	9,5	183	2,6							
050	Hohe Marter	4 129	1 745	42,3	8	0,5	1 737	636	36,6	243	14,0	238	13,7	234	13,5	55	3,2							
051	Röthenbach West	6 276	3 030	48,3	14	0,5	3 016	1 239	41,1	443	14,7	370	12,3	408	13,5	84	2,8							
052	Röthenbach Ost	8 858	4 934	55,7	16	0,3	4 918	1 844	37,5	833	16,9	673	13,7	577	11,7	159	3,2							
053	Eibach	6 402	4 037	63,1	3	0,1	4 034	1 556	38,6	825	20,5	498	12,3	382	9,5	110	2,7							
054	Reichelsdorf	5 296	2 619	49,5	9	0,3	2 610	973	37,3	429	16,4	343	13,1	365	14,0	76	2,9							
055	Krottenbach, Mühlhof, Holzheim	1 827	1 225	67,0	3	0,2	1 222	439	35,9	234	19,1	165	13,5	108	8,8	49	4,0							
060	Großreuth bei Schweinau	4 253	2 337	54,9	2	0,1	2 335	853	36,5	440	18,8	268	11,5	285	12,2	73	3,1							
061	Gebersdorf	3 194	1 974	61,8	7	0,4	1 967	759	38,6	346	17,6	298	15,1	198	10,1	52	2,6							
062	Gaismannshof	3 855	2 402	62,3	5	0,2	2 397	872	36,4	526	21,9	309	12,9	203	8,5	65	2,7							
063	Höfen	2 098	1 109	52,9	5	0,5	1 104	399	36,1	184	16,7	147	13,3	113	10,2	42	3,8							
064	Eberhardshof	4 902	2 409	49,1	6	0,2	2 403	512	21,3	617	25,7	323	13,4	239	9,9	50	2,1							
065	Muggenhof	918	381	41,5	2	0,5	379	97	25,6	85	22,4	46	12,1	59	15,6	9	2,4							
070	Westfriedhof	2 389	1 401	58,6	2	0,1	1 399	397	28,4	353	25,2	190	13,6	130	9,3	36	2,6							
071	Schniegling	2 593	1 583	61,0	7	0,4	1 576	477	30,3	393	24,9	185	11,7	123	7,8	44	2,8							
072	Wetzendorf	6 719	4 661	69,4	9	0,2	4 652	1 655	35,6	1 101	23,7	492	10,6	401	8,6	122	2,6							
073	Buch	1 076	722	67,1	2	0,3	720	317	44,0	134	18,6	73	10,1	58	8,1	23	3,2							
074	Thon	3 887	2 854	73,4	6	0,2	2 848	1 039	36,5	699	24,5	362	12,7	201	7,1	58	2,0							
075	Almoshof	745	509	68,3	6	1,2	503	223	44,3	93	18,5	48	9,5	42	8,3	12	2,4							
076	Kraftshof	587	406	69,2	–	–	406	165	40,6	90	22,2	39	9,6	34	8,4	14	3,4							
077	Neunhof	1 147	773	67,4	–	–	773	345	44,6	148	19,1	97	12,5	68	8,8	21	2,7							
078	Boxdorf	1 972	1 296	65,7	1	0,1	1 295	540	41,7	248	19,2	178	13,7	83	6,4	42	3,2							
079	Großgründlach	3 746	2 676	71,4	3	0,1	2 673	1 063	39,8	595	22,3	341	12,8	192	7,2	87	3,3							
080	Schleifweg	2 641	1 645	62,3	1	0,1	1 644	471	28,6	441	26,8	219	13,3	118	7,2	40	2,4							
081	Schoppershof	5 211	2 852	54,7	11	0,4	2 841	826	29,1	658	23,2	374	13,2	232	8,2	57	2,0							
082	Schafhof	1 314	660	50,2	2	0,3	658	226	34,3	135	20,5	93	14,1	69	10,5	15	2,3							
083	Marienberg	3 193	2 318	72,6	5	0,2	2 313	704	30,4	669	28,9	315	13,6	160	6,9	59	2,6							
084	Ziegelstein	4 192	2 843	67,8	4	0,1	2 839	793	27,9	779	27,4	382	13,5	234	8,2	78	2,7							
085	Mooshof	1 113	664	59,7	3	0,5	661	243	36,8	138	20,9	98	14,8	54	8,2	21	3,2							
086	Buchenbühl	1 788	1 243	69,5	3	0,2	1 240	429	34,6	294	23,7	177	14,3	106	8,5	33	2,7							
090	St. Jobst	6 679	4 278	64,1	5	0,1	4 273	1 285	30,1	1 165	27,3	501	11,7	342	8,0	81	1,9							
091	Erlenstegen	3 054	2 244	73,5	5	0,2	2 239	925	41,3	568	25,4	193	8,6	167	7,5	31	1,4							
092	Mögeldorf	3 894	2 585	66,4	5	0,2	2 580	936	36,3	589	22,8	284	11,0	212	8,2	48	1,9							
093	Schmausenbuckstraße	3 735	2 854	76,4	5	0,2	2 849	1 161	40,8	668	23,4	323	11,3	168	5,9	51	1,8							
094	Laufamholz	6 306	4 529	71,8	12	0,3	4 517	1 784	39,5	1 035	22,9	515	11,4	311	6,9	107	2,4							
095	Zerzabelshof	6 152	4 230	68,8	14	0,3	4 216	1 430	33,9	1 038	24,6	611	14,5	275	6,5	89	2,1							
096	Fischbach	3 918	2 623	66,9	7	0,3	2 616	970	37,1	592	22,6	299	11,4	222	8,5	69	2,6							
097	Brunn	681	474	69,6	1	0,2	473	199	42,1	85	18,0	44	9,3	47	9,9	17	3,6							
	Zusammen	342 881	201 242	58,7	590	0,3	200 652	60 582	30,2	48 464	24,2	25 941	12,9	17 661	8,8	4 904	2,4							
761 Kreisfreie Stadt Augsburg																								
001	Lechviertel, östl. Ulrichsviertel	3 605	2 440	67,7	3	0,1	2 437	426	17,5	965	39,6	244	10,0	80	3,3	62	2,5							
002	Innenstadt, St. Ulrich-Dom	2 597	1 762	67,8	3	0,2	1 759	464	26,4	617	35,1	153	8,7	67	3,8	33	1,9							
003	Bahnhofs-, Bismarckviertel	5 242	3 592	68,5	9	0,3	3 583	725	20,2	1 343	37,5	349	9,7	168	4,7	73	2,0							
004	Georgs- und Kreuzviertel	2 381	1 566	65,8	4	0,3	1 562	297	19,0	589	37,7	117	7,5	88	5,6	28	1,8							
005	Städtägerviertel	2 448	1 676	68,5	12	0,7	1 664	309	18,6	595	35,8	152	9,1	84	5,0	52	3,1							
006	Rechts der Wertach	2 345	1 328	56,6	3	0,2	1 325	243	18,3	450	34,0	122	9,2	102	7,7	35	2,6							
007	Bleich und Pfärrle	2 638	1 646	62,4	3	0,2	1 643	406	24,7	519	31,6	153	9,3	101	6,1	41	2,5							
008	Jakobervorstadt-Nord	5 031	2 936	58,4	6	0,2	2 930	735	25,1	935	31,9	290	9,9	201	6,9	66	2,3							
009	Jakobervorstadt-Süd	1 909	1 244	65,2	1	0,1	1 243	237	19,1	469	37,7	96	7,7	69	5,6	21	1,7							
010	Am Schöfflerbach	6 046	3 676	60,8	3	0,1	3 673	1 087	29,6	1 116	30,4	349	9,5	263	7,2	90	2,5							
011	Spickel	1 940	1 454	74,9	6	0,4	1 448	495	34,2	443	30,6	123	8,5	75	5,2	27	1,9							
013	Hochfeld	6 350	3 486	54,9	16	0,5	3 470	715	20,6	1 081	31,2	391	11,3	266	7,7	97	2,8							

Nürnberg, Würzburg und Augsburg nach Stadtbezirken

Sonstige		Von den gültigen Stimmen entfielen auf														Schl. Nr.
		davon														
		FDP	DIE LINKE	ÖDP	BP	PIRA-TEN	Tier-schutz-partei	NPD	Die PARTEI	FAMILIE	Volks-abstim-mung	DKP	MLPD	SGP	TIER-SCHUTZ hier!	
Anzahl	%	Anzahl														
17	18	19	20	21	22	23	24	25	26	27	28	29	30	31	32	
																564
256	24,2	20	71	24	2	15	21	6	37	5	2	-	-	-	3	040
108	30,5	20	17	7	1	4	11	3	20	1	1	-	1	-	-	043
488	17,7	71	89	79	8	17	44	6	55	10	4	2	1	-	7	044
623	18,0	80	135	62	20	28	67	7	69	19	10	3	2	-	6	045
309	24,3	35	65	39	9	9	22	7	37	11	3	2	1	-	2	046
84	17,9	13	13	10	2	4	6	1	9	2	1	-	-	-	2	047
876	16,1	164	150	169	30	31	65	5	84	31	11	1	1	1	6	048
1 048	15,0	198	137	271	20	30	77	12	96	25	11	1	-	-	12	049
331	19,1	42	63	23	10	20	28	7	56	3	2	3	3	1	5	050
472	15,6	88	87	48	14	27	29	8	56	8	7	-	2	-	6	051
832	16,9	145	166	101	22	43	47	9	100	25	6	1	-	-	9	052
663	16,4	124	115	107	15	28	58	11	74	14	6	-	1	-	12	053
424	16,2	62	81	54	8	28	39	4	44	13	4	-	-	-	8	054
227	18,6	40	34	31	1	5	17	1	44	11	1	-	1	-	3	055
416	17,8	97	78	42	6	21	17	10	56	11	3	-	1	-	5	060
314	16,0	47	50	34	15	12	30	6	35	15	3	-	-	-	6	061
422	17,6	67	92	43	2	17	38	4	47	11	4	4	2	1	5	062
219	19,8	30	47	18	6	4	24	1	41	6	3	-	-	-	1	063
662	27,5	92	197	44	6	38	38	6	108	8	5	2	2	-	5	064
83	21,9	15	14	6	1	5	6	1	11	1	-	1	2	-	-	065
293	20,9	52	68	46	4	8	14	3	40	3	1	1	-	-	2	070
354	22,5	69	73	43	4	11	33	3	54	8	2	-	1	-	1	071
881	18,9	201	163	130	6	37	51	6	110	13	9	1	1	1	8	072
115	16,0	27	16	12	3	7	10	-	22	3	-	-	-	-	1	073
489	17,2	119	81	100	2	22	31	6	68	9	1	-	-	1	2	074
85	16,9	17	9	21	1	2	7	-	15	-	-	-	-	-	-	075
64	15,8	20	6	11	1	1	6	1	4	1	-	-	-	-	2	076
94	12,2	23	15	14	2	6	7	-	13	2	-	-	-	-	-	077
204	15,8	38	42	25	4	9	15	5	26	12	-	-	-	-	3	078
395	14,8	81	51	71	11	19	27	-	46	12	-	-	-	-	2	079
355	21,6	62	82	54	6	19	14	1	49	3	1	2	1	-	1	080
694	24,4	99	162	90	7	43	45	4	100	4	2	6	1	-	2	081
120	18,2	18	27	13	1	3	10	-	10	3	2	-	-	-	1	082
406	17,6	61	79	74	4	16	20	3	74	4	1	3	-	-	1	083
573	20,2	80	103	117	12	21	40	2	82	6	5	2	1	-	8	084
107	16,2	14	21	22	-	5	7	1	17	2	-	-	-	-	1	085
201	16,2	32	45	38	6	6	14	3	29	2	-	-	-	-	3	086
899	21,0	198	172	145	7	32	62	6	114	7	6	1	1	-	7	090
355	15,9	121	49	70	2	8	18	1	44	1	-	-	1	-	-	091
511	19,8	129	103	82	3	19	28	6	69	6	-	2	1	-	2	092
478	16,8	133	79	85	6	10	26	2	58	4	4	-	-	-	1	093
765	16,9	171	123	153	10	33	42	8	102	13	3	1	2	-	8	094
773	18,3	120	164	139	12	37	51	5	94	11	4	1	2	-	2	095
464	17,7	105	82	59	11	25	28	3	50	8	3	2	-	-	5	096
81	17,1	16	10	14	2	5	8	-	5	-	1	-	-	-	2	097
43 100	21,5	6 862	9 649	5 348	632	1 986	2 598	382	6 874	682	249	132	99	17	351	
																761
660	27,1	101	144	98	3	19	32	-	143	1	2	-	2	-	2	001
425	24,2	98	83	40	4	11	19	1	85	-	2	-	1	1	6	002
925	25,8	164	171	113	10	21	67	-	218	8	3	1	-	-	4	003
443	28,4	69	92	56	1	12	24	-	99	6	5	1	-	-	1	004
472	28,4	64	98	72	7	19	30	2	94	4	2	2	1	-	4	005
373	28,2	64	98	38	7	9	25	1	72	2	-	2	-	-	2	006
423	25,7	43	91	52	6	15	28	4	113	6	1	-	1	-	5	007
703	24,0	132	130	80	13	24	36	1	135	9	2	-	2	-	4	008
351	28,2	60	72	40	3	7	21	1	81	2	-	1	-	-	1	009
768	20,9	172	140	95	6	25	32	2	137	9	3	-	3	1	7	010
285	19,7	49	49	79	8	5	10	1	35	2	1	-	-	-	5	011
920	26,5	132	185	133	11	37	62	3	161	11	2	1	1	1	4	013

Noch: 2. Ergebnisse der Europawahl 2019 in München,

Schl. Nr.	Von den gültigen Stimmen entfielen auf																
	davon																
	Tier-schutz-allianz	Bündnis C	BIG	BGE	DIE DIREKTE!	DIEM25	Ill. Weg	Die Grauen	DIE RECHTE	DIE VIO-LETTEN	LIEBE	DIE FRAUEN	Graue Panther	LKR	MENSCH-LICHE WELT	NL	
	33	34	35	36	37	38	39	40	41	42	43	44	45	46	47	48	
564	Noch: Kreisfreie Stadt Nürnberg																
040	1	2	–	2	1	5	–	1	–	1	4	3	3	2	3	2	
043	–	–	6	2	1	1	1	–	1	–	1	2	1	–	–	–	
044	4	19	6	5	2	7	2	2	1	1	2	1	4	4	1	6	
045	7	5	5	8	3	12	3	7	2	1	3	7	9	5	5	–	
046	2	2	21	1	–	5	–	3	1	2	–	5	3	2	1	–	
047	2	1	3	1	–	1	–	–	–	–	1	–	5	–	–	–	
048	10	10	–	2	2	11	3	3	2	5	3	5	7	2	4	2	
049	6	17	6	2	3	9	1	3	1	5	5	8	8	9	5	1	
050	6	7	14	3	1	5	–	2	–	1	–	–	3	1	1	–	
051	6	3	7	4	–	6	1	4	1	3	2	4	7	5	3	2	
052	4	6	6	5	4	11	–	7	2	1	2	2	11	8	3	1	
053	4	10	3	1	1	14	2	9	–	1	3	2	6	6	2	1	
054	3	8	–	4	3	5	1	6	–	1	3	2	8	4	3	–	
055	3	3	3	–	–	1	1	1	–	1	–	2	2	1	1	–	
060	4	3	8	2	3	7	–	3	1	–	1	3	4	5	1	1	
061	1	6	6	–	–	6	1	1	1	1	1	2	6	3	–	–	
062	4	4	1	2	–	12	1	3	–	1	3	4	1	4	4	1	
063	1	1	5	–	–	6	–	1	1	–	1	1	–	3	2	–	
064	1	3	6	3	1	12	–	1	2	4	3	2	4	1	3	1	
065	1	–	–	–	–	2	–	–	–	2	–	1	–	1	1	–	
070	3	4	1	–	–	10	1	4	1	2	1	–	1	1	1	1	
071	1	2	2	1	1	6	–	7	–	1	2	1	1	2	1	–	
072	4	5	5	2	3	16	2	3	–	1	1	4	7	6	3	2	
073	–	1	–	–	–	2	–	–	–	–	–	–	–	–	1	–	
074	1	1	1	1	1	6	–	1	1	1	2	1	–	4	1	1	
075	1	1	–	–	–	–	–	–	–	–	1	–	1	2	–	–	
076	1	–	–	–	–	–	–	–	2	–	–	1	–	1	–	–	
077	1	–	–	–	1	2	–	–	–	–	–	1	–	–	–	–	
078	3	1	–	–	–	3	–	–	–	–	2	2	1	–	1	–	
079	5	7	–	1	2	8	1	1	–	1	–	5	5	3	1	2	
080	3	2	3	2	–	4	–	–	1	3	–	1	3	4	1	–	
081	3	1	5	5	2	16	5	2	1	3	1	5	6	7	4	3	
082	2	2	6	–	2	4	–	2	–	1	–	–	–	–	–	–	
083	2	9	1	2	3	12	–	1	–	–	–	–	–	2	1	1	
084	8	9	4	4	2	11	1	3	1	4	4	2	5	1	1	–	
085	1	2	1	–	–	1	–	–	–	–	–	1	1	–	1	–	
086	5	–	–	3	–	3	–	2	–	1	–	1	1	–	1	–	
090	3	5	4	5	2	27	–	1	–	1	1	3	6	6	4	3	
091	1	5	–	–	–	4	–	–	1	–	–	–	–	3	1	–	
092	2	3	4	–	–	15	–	2	–	1	3	2	2	1	2	–	
093	3	2	5	–	2	6	1	3	1	1	1	4	5	7	–	–	
094	6	9	4	2	1	9	1	3	–	1	1	2	6	8	2	–	
095	5	7	2	5	3	16	2	3	5	4	2	6	9	4	3	2	
096	7	5	–	3	2	6	1	2	–	5	2	8	5	2	3	1	
097	–	5	–	–	1	2	1	2	–	–	–	–	–	–	–	–	
	303	385	377	188	114	872	67	249	74	167	133	263	300	241	174	98	
761	Kreisfreie Stadt Augsburg																
001	3	6	1	7	–	22	–	1	–	2	–	2	–	4	2	1	
002	1	1	–	2	–	9	–	2	3	1	3	3	3	1	–	1	
003	5	5	4	7	–	27	–	3	1	–	2	2	5	10	4	4	
004	1	1	2	1	1	10	–	2	1	–	4	2	2	3	–	4	
005	–	4	3	–	1	20	–	3	1	–	2	3	1	3	–	3	
006	2	1	2	–	1	8	–	2	–	–	–	1	–	–	2	3	
007	–	2	1	1	1	10	1	1	2	3	2	1	2	–	–	–	
008	4	1	4	6	1	24	1	6	–	7	2	5	5	5	2	1	
009	1	2	1	3	–	14	–	–	–	5	2	2	1	1	2	–	
010	–	7	10	4	2	22	1	5	–	1	1	6	1	3	5	2	
011	3	1	1	–	–	7	–	2	–	–	–	3	3	3	–	–	
013	6	11	17	5	3	22	–	7	3	3	1	5	4	3	2	–	

Nürnberg, Würzburg und Augsburg nach Stadtbezirken

ÖkoLinX	Die Humanisten	PARTEI FÜR DIE TIERE	Gesundheitsforschung	Volt	Schl. Nr.
Anzahl					
49	50	51	52	53	

564

3	1	2	2	12	040
–	3	–	–	1	043
5	2	2	5	14	044
2	5	3	7	16	045
1	1	1	5	11	046
1	2	2	–	2	047
2	13	13	5	23	048
6	9	12	12	30	049
2	2	2	1	14	050
1	8	5	6	14	051
4	14	9	11	47	052
3	6	4	1	19	053
–	4	5	7	12	054
3	3	2	2	9	055
–	3	3	10	7	060
–	1	8	1	16	061
3	7	5	3	22	062
–	5	4	1	6	063
12	11	2	2	37	064
–	3	–	2	7	065
–	1	4	2	13	070
1	2	1	1	19	071
3	6	7	6	58	072
2	–	1	2	5	073
1	3	2	3	15	074
1	–	2	1	3	075
2	2	1	–	1	076
–	1	–	2	4	077
–	3	2	2	5	078
–	3	4	9	17	079
3	7	2	–	21	080
3	6	8	5	38	081
1	2	3	2	5	082
–	3	6	2	21	083
2	4	4	5	19	084
–	–	3	–	6	085
–	1	–	2	3	086
3	14	3	7	43	090
3	2	3	–	17	091
3	–	5	1	15	092
1	6	1	3	18	093
2	8	8	–	23	094
5	7	13	1	27	095
4	6	8	2	11	096
1	–	1	3	2	097
253	482	324	288	1 887	

761

5	4	5	2	46	001
–	7	3	1	33	002
7	8	3	2	46	003
5	6	–	–	32	004
1	5	–	–	23	005
3	5	3	1	19	006
3	6	4	1	17	007
8	11	4	3	35	008
3	6	2	2	15	009
2	13	4	4	43	010
1	3	4	1	9	011
5	7	8	8	56	013

Noch: 2. Ergebnisse der Europawahl 2019 in München,

Schl. Nr.	Gebiet	Wahlberechtigte	Wähler	Wahlbeteiligung in %	Ungültige Stimmen		Gültige Stimmen		Von den gültigen Stimmen entfielen auf									
									CSU		GRÜNE		SPD		AfD		FREIE WÄHLER	
					Anzahl	%	Anzahl	%	Anzahl	%	Anzahl	%	Anzahl	%	Anzahl	%	Anzahl	%
1	2	3	4	5	6	7	8	9	10	11	12	13	14	15	16			
761	Noch: Kreisfreie Stadt Augsburg																	
014	Antonsviertel	4 372	2 853	65,3	9	0,3	2 844	671	23,6	965	33,9	286	10,1	174	6,1	62	2,2	
015	Rosenau- und Thelottviertel ..	2 110	1 246	59,1	3	0,2	1 243	241	19,4	481	38,7	116	9,3	55	4,4	31	2,5	
016	Pfersee-Süd	8 835	5 643	63,9	9	0,2	5 634	1 663	29,5	1 766	31,3	553	9,8	398	7,1	177	3,1	
017	Pfersee-Nord	6 867	3 768	54,9	16	0,4	3 752	1 064	28,4	985	26,3	421	11,2	308	8,2	135	3,6	
018	Kriegshaber	11 500	5 608	48,8	22	0,4	5 586	1 789	32,0	1 280	22,9	555	9,9	574	10,3	208	3,7	
019	Links der Wertach-Süd	1 717	726	42,3	4	0,6	722	124	17,2	178	24,7	73	10,1	86	11,9	10	1,4	
020	Links der Wertach-Nord	1 407	605	43,0	1	0,2	604	156	25,8	142	23,5	50	8,3	68	11,3	23	3,8	
021	Oberhausen-Süd	3 310	1 302	39,3	12	0,9	1 290	383	29,7	234	18,1	119	9,2	163	12,6	46	3,6	
022	Oberhausen-Nord	4 163	1 370	32,9	11	0,8	1 359	437	32,2	216	15,9	166	12,2	227	16,7	35	2,6	
023	Bärenkeller	5 062	2 658	52,5	14	0,5	2 644	886	33,5	464	17,5	327	12,4	337	12,7	111	4,2	
024	Hochzoll-Nord	6 526	3 797	58,2	10	0,3	3 787	1 301	34,4	890	23,5	403	10,6	353	9,3	107	2,8	
025	Lechhausen-Süd	4 999	2 338	46,8	17	0,7	2 321	798	34,4	443	19,1	257	11,1	253	10,9	73	3,1	
026	Lechhausen-Ost	8 628	4 194	48,6	25	0,6	4 169	1 597	38,3	718	17,2	460	11,0	507	12,2	165	4,0	
027	Lechhausen-West	7 775	3 573	46,0	15	0,4	3 558	1 178	33,1	677	19,0	391	11,0	439	12,3	153	4,3	
028	Firnhaberau	3 995	2 394	59,9	5	0,2	2 389	952	39,8	465	19,5	256	10,7	230	9,6	93	3,9	
029	Hammerschmiede	5 130	2 684	52,3	8	0,3	2 676	1 050	39,2	485	18,1	273	10,2	296	11,1	107	4,0	
030	Wolfram- und Herrenbachviertel	5 991	2 796	46,7	7	0,3	2 789	851	30,5	666	23,9	285	10,2	279	10,0	71	2,5	
031	Hochzoll-Süd	7 658	4 538	59,3	21	0,5	4 517	1 543	34,2	1 061	23,5	483	10,7	441	9,8	149	3,3	
032	Universitätsviertel	7 546	3 466	45,9	24	0,7	3 442	1 137	33,0	694	20,2	317	9,2	512	14,9	112	3,3	
033	Haunstetten-Nord	4 750	2 897	61,0	5	0,2	2 892	1 028	35,5	637	22,0	300	10,4	294	10,2	99	3,4	
034	Haunstetten-West	5 306	2 402	45,3	9	0,4	2 393	802	33,5	436	18,2	241	10,1	271	11,3	116	4,8	
035	Haunstetten-Ost	4 452	2 435	54,7	7	0,3	2 428	869	35,8	524	21,6	238	9,8	219	9,0	106	4,4	
036	Haunstetten-Süd	4 969	2 769	55,7	12	0,4	2 757	1 025	37,2	540	19,6	265	9,6	291	10,6	123	4,5	
037	Göggingen-Nordwest	3 342	1 988	59,5	2	0,1	1 986	589	29,7	587	29,6	206	10,4	137	6,9	55	2,8	
038	Göggingen-Nordost	4 893	2 867	58,6	12	0,4	2 855	1 030	36,1	560	19,6	323	11,3	273	9,6	99	3,5	
039	Göggingen-Ost	2 320	1 459	62,9	6	0,4	1 453	504	34,7	354	24,4	116	8,0	129	8,9	60	4,1	
040	Göggingen-Süd	4 379	2 773	63,3	2	0,1	2 771	1 068	38,5	603	21,8	253	9,1	226	8,2	81	2,9	
041	Inningen	3 622	2 294	63,3	4	0,2	2 290	902	39,4	459	20,0	232	10,1	207	9,0	94	4,1	
042	Bergheim	2 141	1 498	70,0	2	0,1	1 496	591	39,5	379	25,3	138	9,2	110	7,4	63	4,2	
	Zusammen	190 297	105 747	55,6	363	0,3	105 384	32 368	30,7	27 011	25,6	10 642	10,1	9 421	8,9	3 389	3,2	

Nürnberg, Würzburg und Augsburg nach Stadtbezirken

Sonstige		Von den gültigen Stimmen entfielen auf														Schl. Nr.
		davon														
		FDP	DIE LINKE	ÖDP	BP	PIRA- TEN	Tier- schutz- partei	NPD	Die PARTEI	FAMILIE	Volks- abstim- mung	DKP	MLPD	SGP	TIER- SCHUTZ hier!	
Anzahl	%	Anzahl														
17	18	19	20	21	22	23	24	25	26	27	28	29	30	31	32	
																761
686	24,1	109	133	109	10	16	45	–	131	7	3	1	1	–	5	014
319	25,7	47	68	45	5	15	18	–	60	1	–	–	1	–	–	015
1 077	19,1	185	188	220	23	26	67	4	146	18	8	3	1	3	7	016
839	22,4	136	162	117	31	19	63	5	141	8	–	3	6	–	11	017
1 180	21,1	170	229	182	37	37	67	8	183	23	12	3	4	–	17	018
251	34,8	17	58	24	5	13	17	1	63	–	3	–	1	–	1	019
165	27,3	15	46	20	2	7	10	1	25	1	1	1	–	–	–	020
345	26,7	33	67	34	22	10	29	2	64	9	2	1	–	–	3	021
278	20,5	43	57	31	14	5	20	8	35	5	1	–	1	–	1	022
519	19,6	91	74	99	28	13	38	11	53	16	3	–	–	–	14	023
733	19,4	145	92	139	24	28	51	7	92	12	5	1	1	–	10	024
497	21,4	86	113	48	16	11	36	2	87	11	2	1	–	–	2	025
722	17,3	113	131	135	40	19	41	12	78	15	9	1	1	1	5	026
720	20,2	106	135	87	36	40	53	6	100	17	5	4	2	1	6	027
393	16,5	64	53	79	20	9	36	4	36	8	1	–	3	–	3	028
465	17,4	83	68	96	21	13	33	2	51	9	3	–	1	–	8	029
637	22,8	89	131	62	16	22	55	4	109	6	2	3	2	–	9	030
840	18,6	166	142	143	29	25	40	4	107	16	1	1	4	–	11	031
670	19,5	107	132	90	17	25	43	2	109	7	3	1	2	–	3	032
534	18,5	106	80	91	16	20	34	16	74	10	2	–	3	–	5	033
527	22,0	75	92	92	21	11	45	3	68	12	3	1	–	–	3	034
472	19,4	85	68	96	15	16	38	–	51	9	3	1	–	1	6	035
513	18,6	90	82	88	29	16	43	4	56	10	6	1	–	–	3	036
412	20,7	84	65	66	14	7	27	2	65	3	1	1	1	–	4	037
570	20,0	104	90	87	14	25	41	2	82	2	6	–	–	2	5	038
290	20,0	81	23	47	10	10	15	3	48	7	1	–	–	–	1	039
540	19,5	122	76	95	19	21	35	7	57	9	1	1	2	1	4	040
396	17,3	73	49	103	22	14	27	2	45	3	–	–	–	–	4	041
215	14,4	64	28	42	8	3	12	1	19	2	2	–	–	–	–	042
22 553	21,4	3 837	4 085	3 463	643	700	1 465	139	3 608	316	112	37	48	12	196	

Noch: 2. Ergebnisse der Europawahl 2019 in München,

Schl. Nr.	Von den gültigen Stimmen entfielen auf															
	davon															
	Tier- schutz- allianz	Bündnis C	BIG	BGE	DIE DIREKTE!	DIEM25	Ill. Weg	Die Grauen	DIE RECHTE	DIE VIO- LETTEN	LIEBE	DIE FRAUEN	Graue Panther	LKR	MENSCH- LICHE WELT	NL
	33	34	35	36	37	38	39	40	41	42	43	44	45	46	47	48
761	Noch: Kreisfreie Stadt Augsburg															
014	4	6	4	2	1	14	-	10	-	2	-	4	5	3	2	2
015	2	5	3	1	1	12	-	-	-	1	1	2	2	2	2	-
016	8	6	7	4	4	22	-	7	2	8	4	8	5	8	8	1
017	6	3	12	4	1	19	1	4	3	5	4	3	8	5	5	1
018	8	14	29	4	9	18	-	12	-	8	4	4	8	3	4	2
019	2	-	3	2	3	9	-	2	-	1	2	1	2	-	1	-
020	2	-	9	-	-	9	-	-	-	-	-	2	1	-	3	-
021	3	1	9	3	-	10	-	4	-	4	1	3	3	1	4	-
022	3	3	16	2	2	7	-	3	2	1	1	3	1	-	2	1
023	4	2	8	1	3	9	2	5	1	-	2	2	4	6	3	2
024	13	5	11	6	2	11	1	4	2	1	2	1	1	5	5	2
025	5	1	9	5	2	13	3	2	2	3	-	1	4	4	2	1
026	12	6	15	4	5	6	1	5	1	8	6	3	4	7	-	1
027	5	10	18	4	3	10	-	8	2	5	1	6	8	3	4	3
028	2	3	8	3	1	9	-	2	-	3	2	2	1	6	6	-
029	6	8	8	2	1	7	-	3	-	4	2	3	5	4	2	2
030	6	4	12	1	1	20	-	7	-	2	1	3	7	5	2	1
031	10	13	15	2	-	22	-	6	-	4	3	2	5	13	5	2
032	1	11	12	1	-	12	-	7	1	2	3	1	1	7	2	-
033	5	-	10	1	2	5	1	5	-	2	1	4	2	3	4	1
034	1	4	7	-	6	5	1	8	5	2	3	4	1	2	2	-
035	5	8	6	2	3	1	-	5	-	3	1	4	5	3	4	1
036	4	4	12	1	1	10	1	2	1	6	1	1	4	7	5	1
037	2	4	2	2	4	12	-	1	-	4	1	2	2	5	1	-
038	3	11	11	3	-	11	-	4	3	3	1	4	6	6	2	3
039	-	3	2	1	-	4	-	2	-	-	2	3	4	2	1	-
040	2	5	4	2	2	8	-	6	-	2	1	2	4	9	1	1
041	4	2	1	1	1	8	1	5	-	1	4	1	1	-	-	1
042	2	3	-	-	-	6	-	1	-	1	-	1	4	2	1	-
	156	187	309	100	68	504	15	164	36	108	73	114	135	157	102	48

Nürnberg, Würzburg und Augsburg nach Stadtbezirken

ÖkoLinX	Die Humanisten	PARTEI FÜR DIE TIERE	Gesundheitsforschung	Volt	Schl. Nr.
Anzahl					
49	50	51	52	53	

					761
7	6	6	1	37	014
2	4	3	2	15	015
7	10	6	8	45	016
4	12	4	5	28	017
2	14	10	9	46	018
3	1	1	2	13	019
1	2	1	—	6	020
3	7	3	1	9	021
1	1	3	2	3	022
—	4	5	1	15	023
4	9	9	6	26	024
—	3	2	1	19	025
1	3	10	11	12	026
—	5	4	4	19	027
1	3	7	5	13	028
1	3	4	1	11	029
—	13	13	3	26	030
2	10	7	4	26	031
3	14	4	7	40	032
2	4	5	5	15	033
2	12	10	7	19	034
4	3	5	6	14	035
2	5	5	2	10	036
2	7	2	2	17	037
1	8	5	4	21	038
—	5	3	—	12	039
3	11	6	3	18	040
—	1	7	3	12	041
1	1	1	2	8	042
102	262	191	132	929	

3. Ergebnisse der Europawahl 2019

Lfd. Nr.	Gemeindegrößenklasse (Gemeinden mit ... Einwohnern zum Stand vom 31.03.2019)	Wahlberechtigte	Wähler	Wahlbeteiligung in %	Ungültige Stimmen		Gültige Stimmen		Von den gültigen Stimmen entfielen auf									
					Anzahl	%	Anzahl	%	CSU		GRÜNE		SPD		AfD		FREIE WÄHLER	
									4	5	6	7	8	9	10	11	12	13
1	2	3	4	5	6	7	8	9	10	11	12	13	14	15	16			

Gemeindegrößenklassen

001	unter 500	1 144	716	62,6	–	–	716	383	53,5	71	9,9	70	9,8	67	9,4	53	7,4
002	500 bis unter 1 000	94 131	58 811	62,5	176	0,3	58 635	30 218	51,5	6 781	11,6	3 950	6,7	5 129	8,7	4 755	8,1
003	1 000 bis unter 2 000	693 774	427 830	61,7	1 291	0,3	426 539	206 554	48,4	55 893	13,1	31 267	7,3	38 285	9,0	33 010	7,7
004	2 000 bis unter 3 000	638 734	387 175	60,6	1 084	0,3	386 091	182 631	47,3	53 154	13,8	29 584	7,7	35 027	9,1	28 425	7,4
005	3 000 bis unter 5 000	1 247 377	768 142	61,6	2 083	0,3	766 059	355 580	46,4	115 685	15,1	63 229	8,3	67 124	8,8	51 080	6,7
006	5 000 bis unter 10 000	1 771 862	1 077 406	60,8	2 999	0,3	1 074 407	485 914	45,2	168 266	15,7	90 463	8,4	95 895	8,9	69 270	6,4
007	10 000 bis unter 20 000	1 542 756	931 774	60,4	2 617	0,3	929 157	390 632	42,0	167 463	18,0	87 723	9,4	81 192	8,7	48 829	5,3
008	20 000 bis unter 50 000	1 218 764	722 471	59,3	2 270	0,3	720 201	279 845	38,9	143 688	20,0	72 015	10,0	64 739	9,0	33 395	4,6
009	50 000 bis unter 100 000	417 317	237 078	56,8	767	0,3	236 311	82 369	34,9	53 621	22,7	23 987	10,2	20 766	8,8	8 700	3,7
010	100 000 bis unter 200 000	460 797	275 828	59,9	728	0,3	275 100	84 641	30,8	73 148	26,6	29 449	10,7	20 855	7,6	8 202	3,0
011	200 000 bis unter 300 000	190 297	105 747	55,6	363	0,3	105 384	32 368	30,7	27 011	25,6	10 642	10,1	9 421	8,9	3 389	3,2
012	300 000 bis unter 500 000	–	–	–	–	–	–	–	–	–	–	–	–	–	–	–	–
013	500 000 oder mehr	1 270 971	808 476	63,6	1 542	0,2	806 934	223 932	27,8	237 639	29,4	95 344	11,8	53 943	6,7	19 625	2,4
	Bayern	9 547 924	5 801 454	60,8	15 920	0,3	5 785 534	2 355 067	40,7	1 102 420	19,1	537 723	9,3	492 443	8,5	308 733	5,3

Zusammenfassung

001	unter 2 000	789 049	487 357	61,8	1 467	0,3	485 890	237 155	48,8	62 745	12,9	35 287	7,3	43 481	8,9	37 818	7,8
002	2 000 bis unter 5 000	1 886 111	1 155 317	61,3	3 167	0,3	1 152 150	538 211	46,7	168 839	14,7	92 813	8,1	102 151	8,9	79 505	6,9
003	5 000 bis unter 20 000	3 314 618	2 009 180	60,6	5 616	0,3	2 003 564	876 546	43,7	335 729	16,8	178 186	8,9	177 087	8,8	118 099	5,9
004	20 000 bis unter 100 000	1 636 081	959 549	58,6	3 037	0,3	956 512	362 214	37,9	197 309	20,6	96 002	10,0	85 505	8,9	42 095	4,4
005	100 000 oder mehr	1 922 065	1 190 051	61,9	2 633	0,2	1 187 418	340 941	28,7	337 798	28,4	135 435	11,4	84 219	7,1	31 216	2,6
	Bayern	9 547 924	5 801 454	60,8	15 920	0,3	5 785 534	2 355 067	40,7	1 102 420	19,1	537 723	9,3	492 443	8,5	308 733	5,3

nach Gemeindegrößenklassen

Sonstige		Von den gültigen Stimmen entfielen auf														Schl. Nr.
		davon														
		FDP	DIE LINKE	ÖDP	BP	PIRATEN	Tier- schutz- partei	NPD	Die PARTEI	FAMILIE	Volks- abstim- mung	DKP	MLPD	SGP	TIER- SCHUTZ hier!	
Anzahl	%	Anzahl														
17	18	19	20	21	22	23	24	25	26	27	28	29	30	31	32	

Gemeindegrößenklassen

72	10,1	15	7	10	9	2	9	1	5	1	1	-	-	-	1	001
7 802	13,3	1 426	909	1 646	619	235	540	101	739	240	66	7	4	5	111	002
61 530	14,4	10 565	7 037	13 199	5 239	1 753	4 728	874	5 996	1 887	449	69	57	22	797	003
57 270	14,8	10 146	6 730	12 482	4 569	1 749	4 252	719	5 559	1 638	409	58	57	19	664	004
113 361	14,8	21 661	13 283	22 860	8 984	3 370	8 676	1 325	11 078	2 947	767	124	77	55	1 355	005
164 599	15,3	32 518	20 197	31 200	11 336	5 225	12 497	1 809	17 196	4 384	1 142	167	201	45	2 078	006
153 318	16,5	30 672	20 036	29 204	9 614	5 105	11 086	1 331	16 165	3 507	1 003	172	147	73	1 709	007
126 519	17,6	26 206	17 729	23 446	6 017	4 403	8 697	1 097	14 206	2 567	724	147	148	76	1 360	008
46 868	19,8	9 877	7 557	7 343	1 527	1 500	2 834	305	6 243	791	234	75	119	18	385	009
58 805	21,4	11 155	10 663	9 104	1 335	2 382	2 946	298	9 399	806	229	105	101	20	417	010
22 553	21,4	3 837	4 085	3 463	643	700	1 465	139	3 608	316	112	37	48	12	196	011
-	-	-	-	-	-	-	-	-	-	-	-	-	-	-	-	012
176 451	21,9	38 980	28 856	27 293	3 624	5 749	8 955	750	23 009	1 791	572	362	270	69	1 113	013
989 148	17,1	197 058	137 089	181 250	53 516	32 173	66 685	8 749	113 203	20 875	5 708	1 323	1 229	414	10 186	

Zusammenfassung

69 404	14,3	12 006	7 953	14 855	5 867	1 990	5 277	976	6 740	2 128	516	76	61	27	909	001
170 631	14,8	31 807	20 013	35 342	13 553	5 119	12 928	2 044	16 637	4 585	1 176	182	134	74	2 019	002
317 917	15,9	63 190	40 233	60 404	20 950	10 330	23 583	3 140	33 361	7 891	2 145	339	348	118	3 787	003
173 387	18,1	36 083	25 286	30 789	7 544	5 903	11 531	1 402	20 449	3 358	958	222	267	94	1 745	004
257 809	21,7	53 972	43 604	39 860	5 602	8 831	13 366	1 187	36 016	2 913	913	504	419	101	1 726	005
989 148	17,1	197 058	137 089	181 250	53 516	32 173	66 685	8 749	113 203	20 875	5 708	1 323	1 229	414	10 186	

Schl. Nr.	Von den gültigen Stimmen entfielen auf															
	davon															
	Tier- schutz- allianz	Bündnis C	BIG	BGE	DIE DIREKTE!	DiEM25	Ill. Weg	Die Grauen	DIE RECHTE	DIE VIO- LETTEN	LIEBE	DIE FRAUEN	Graue Panther	LKR	MENSCH- LICHE WELT	NL
Anzahl																
	33	34	35	36	37	38	39	40	41	42	43	44	45	46	47	48

Gemeindegrößenklassen

001	2	3	-	1	-	-	-	-	-	1	-	-	1	-	1	-
002	83	120	6	44	19	65	29	74	29	25	35	70	48	44	44	13
003	537	603	91	294	198	699	189	589	151	284	281	414	475	388	308	93
004	529	476	94	267	193	707	136	514	166	249	232	358	441	338	254	105
005	1 018	950	220	587	413	1 453	247	1 014	279	443	499	727	828	818	551	201
006	1 586	1 374	506	796	524	2 146	404	1 308	417	778	668	999	1 195	1 149	721	273
007	1 388	1 181	747	645	453	2 318	328	1 219	324	675	595	931	1 167	1 146	705	283
008	1 046	1 111	783	550	370	1 949	227	987	253	512	439	724	932	881	539	259
009	360	359	242	317	108	910	68	284	93	175	181	248	284	273	204	118
010	341	474	292	274	136	1 622	68	325	79	205	169	315	287	355	207	144
011	156	187	309	100	68	504	15	164	36	108	73	114	135	157	102	48
012	-	-	-	-	-	-	-	-	-	-	-	-	-	-	-	-
013	924	843	1 325	722	406	5 192	134	755	230	536	405	902	988	1 167	566	444
	7 970	7 681	4 615	4 597	2 888	17 565	1 845	7 233	2 057	3 991	3 577	5 802	6 781	6 716	4 202	1 981

Zusammenfassung

001	622	726	97	339	217	764	218	663	180	310	316	484	524	432	353	106
002	1 547	1 426	314	854	606	2 160	383	1 528	445	692	731	1 085	1 269	1 156	805	306
003	2 974	2 555	1 253	1 441	977	4 464	732	2 527	741	1 453	1 263	1 930	2 362	2 295	1 426	556
004	1 406	1 470	1 025	867	478	2 859	295	1 271	346	687	620	972	1 216	1 154	743	377
005	1 421	1 504	1 926	1 096	610	7 318	217	1 244	345	849	647	1 331	1 410	1 679	875	636
	7 970	7 681	4 615	4 597	2 888	17 565	1 845	7 233	2 057	3 991	3 577	5 802	6 781	6 716	4 202	1 981

nach Gemeindegrößenklassen

ÖkoLinX	Die Humanisten	PARTEI FÜR DIE TIERE	Gesundheitsforschung	Volt	Schl. Nr.
49	50	51	52	53	

Gemeindegrößenklassen

–	–	–	–	2	001
15	46	91	70	184	002
191	410	729	568	1 366	003
189	456	621	499	1 395	004
344	920	1 273	914	3 100	005
506	1 293	1 879	1 415	4 667	006
433	1 256	1 610	1 131	4 959	007
359	1 191	1 216	885	4 483	008
242	497	374	307	2 416	009
299	876	353	321	2 703	010
102	262	191	132	929	011
–	–	–	–	–	012
941	1 843	941	773	15 021	013
3 621	9 050	9 278	7 015	41 225	

Zusammenfassung

206	456	820	638	1 552	001
533	1 376	1 894	1 413	4 495	002
939	2 549	3 489	2 546	9 626	003
601	1 688	1 590	1 192	6 899	004
1 342	2 981	1 485	1 226	18 653	005
3 621	9 050	9 278	7 015	41 225	

Abbildungen

1. Wahlberechtigte, Wähler, Wahlbeteiligung und Stimmenanteile der Wahlvorschläge in den Regierungsbezirken Bayerns
2. Veränderung der Wahlbeteiligung und der Stimmenanteile der Wahlvorschläge in den Regierungsbezirken Bayerns gegenüber der Europawahl 2014
3. Wahlbeteiligung in den kreisfreien Städten und Landkreisen Bayerns
4. Veränderung der Wahlbeteiligung in den kreisfreien Städten und Landkreisen Bayerns gegenüber der Europawahl 2014
5. CSU: Stimmenanteile in den kreisfreien Städten und Landkreisen Bayerns
6. CSU: Veränderung der Stimmenanteile in den kreisfreien Städten und Landkreisen Bayerns gegenüber der Europawahl 2014
7. SPD: Stimmenanteile in den kreisfreien Städten und Landkreisen Bayerns
8. SPD: Veränderung der Stimmenanteile in den kreisfreien Städten und Landkreisen Bayerns gegenüber der Europawahl 2014
9. GRÜNE: Stimmenanteile in den kreisfreien Städten und Landkreisen Bayerns
10. GRÜNE: Veränderung der Stimmenanteile in den kreisfreien Städten und Landkreisen Bayerns gegenüber der Europawahl 2014
11. AfD: Stimmenanteile in den kreisfreien Städten und Landkreisen Bayerns
12. AfD: Veränderung der Stimmenanteile in den kreisfreien Städten und Landkreisen Bayerns gegenüber der Europawahl 2014
13. FREIE WÄHLER: Stimmenanteile in den kreisfreien Städten und Landkreisen Bayerns
14. FREIE WÄHLER: Veränderung der Stimmenanteile in den kreisfreien Städten und Landkreisen Bayerns gegenüber der Europawahl 2014
15. FDP: Stimmenanteile in den kreisfreien Städten und Landkreisen Bayerns
16. FDP: Veränderung der Stimmenanteile in den kreisfreien Städten und Landkreisen Bayerns gegenüber der Europawahl 2014
17. ÖDP: Stimmenanteile in den kreisfreien Städten und Landkreisen Bayerns
18. ÖDP: Veränderung der Stimmenanteile in den kreisfreien Städten und Landkreisen Bayerns gegenüber der Europawahl 2014
19. Wahlbeteiligung in den Gemeinden Oberbayerns
20. Wahlbeteiligung in den Gemeinden Niederbayerns
21. Wahlbeteiligung in den Gemeinden der Oberpfalz
22. Wahlbeteiligung in den Gemeinden Oberfrankens
23. Wahlbeteiligung in den Gemeinden Mittelfrankens
24. Wahlbeteiligung in den Gemeinden Unterfrankens
25. Wahlbeteiligung in den Gemeinden Schwabens
26. Stimmenanteile des jeweils stärksten Wahlvorschlages in den Gemeinden Oberbayerns
27. Stimmenanteile des jeweils stärksten Wahlvorschlages in den Gemeinden Niederbayerns
28. Stimmenanteile des jeweils stärksten Wahlvorschlages in den Gemeinden der Oberpfalz
29. Stimmenanteile des jeweils stärksten Wahlvorschlages in den Gemeinden Oberfrankens
30. Stimmenanteile des jeweils stärksten Wahlvorschlages in den Gemeinden Mittelfrankens
31. Stimmenanteile des jeweils stärksten Wahlvorschlages in den Gemeinden Unterfrankens
32. Stimmenanteile des jeweils stärksten Wahlvorschlages in den Gemeinden Schwabens

Farblegende

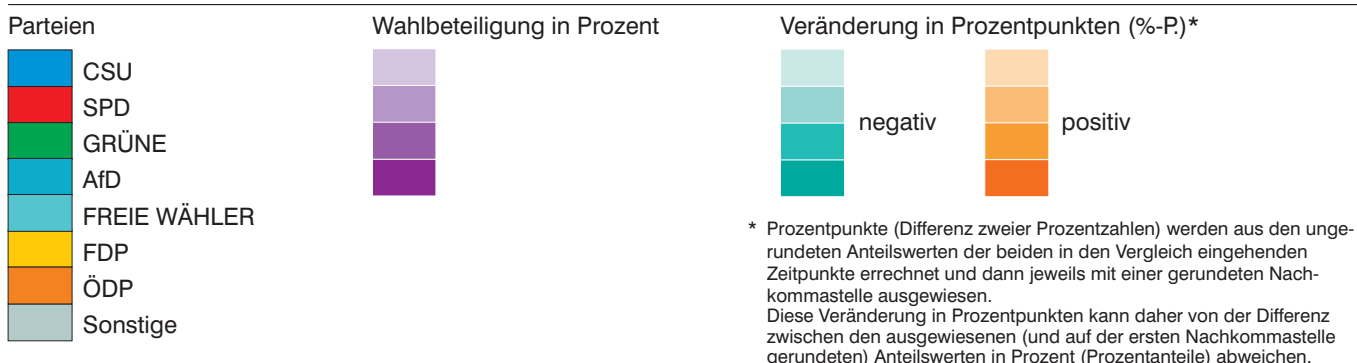


Abb. 1

Wahlberechtigte, Wähler, Wahlbeteiligung und Stimmenanteile der Wahlvorschläge in den Regierungsbezirken Bayerns in Prozent

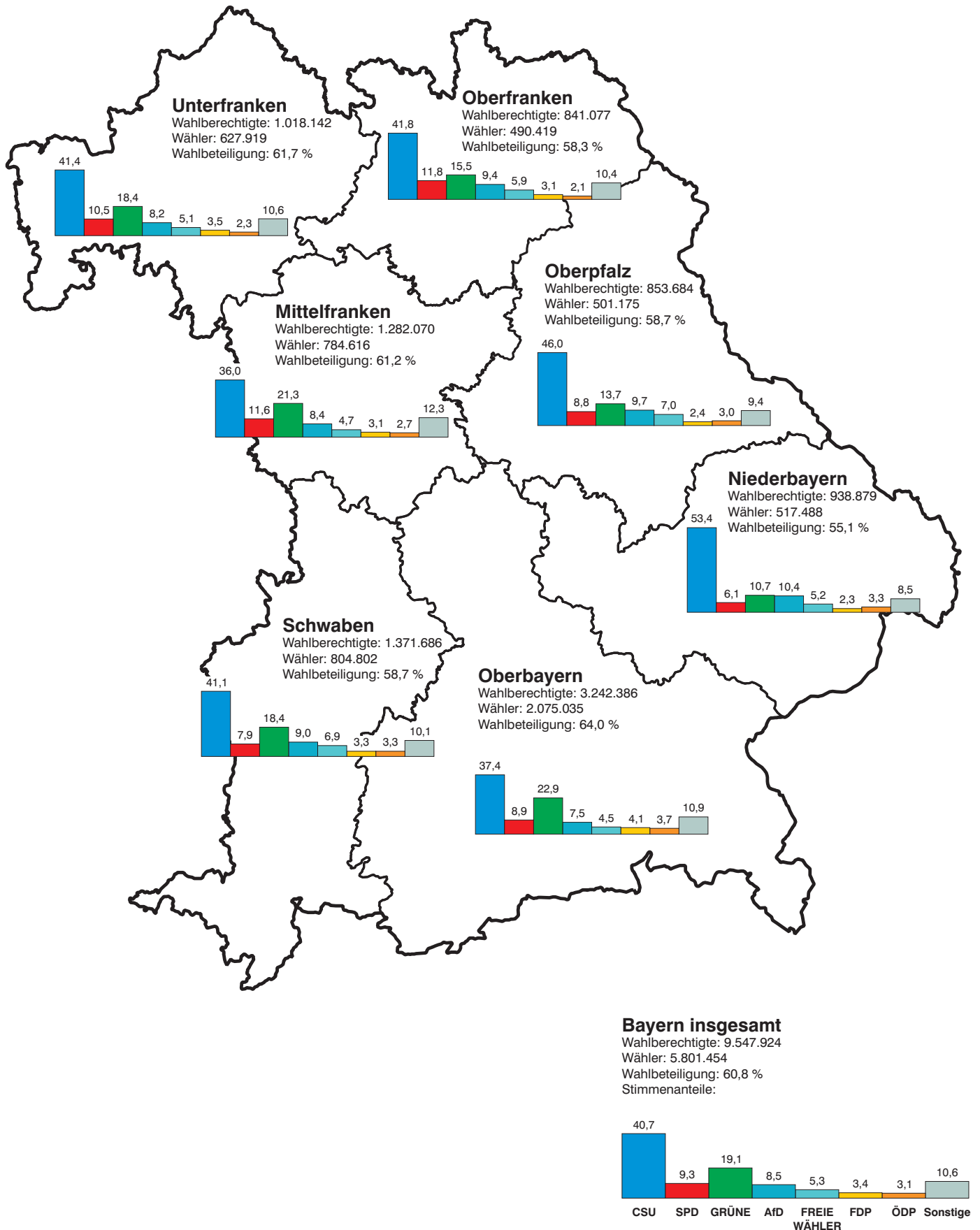


Abb. 2

Veränderung der Wahlbeteiligung und der Stimmenanteile der Wahlvorschläge in den Regierungsbezirken Bayerns gegenüber der Europawahl 2014 in Prozentpunkten

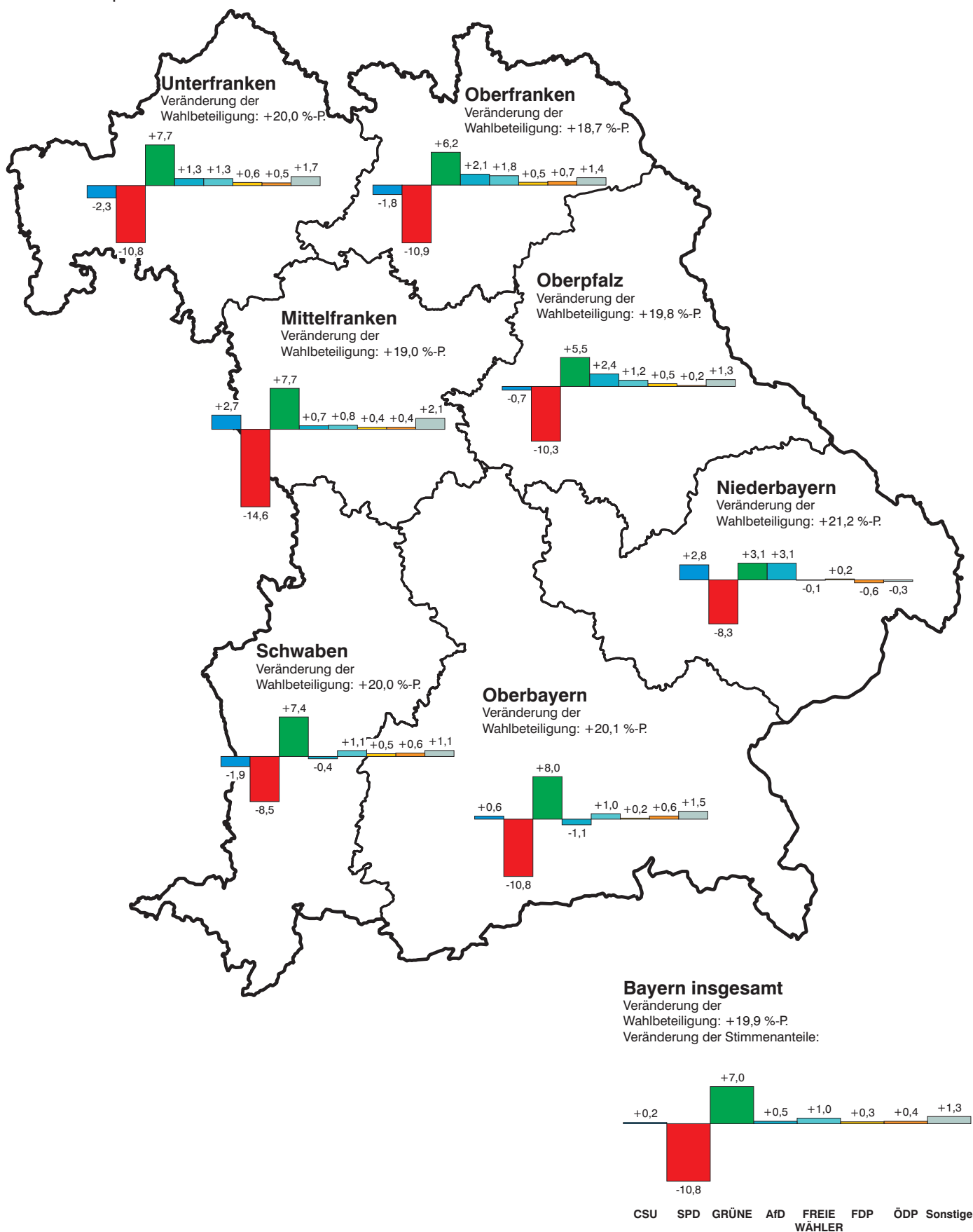
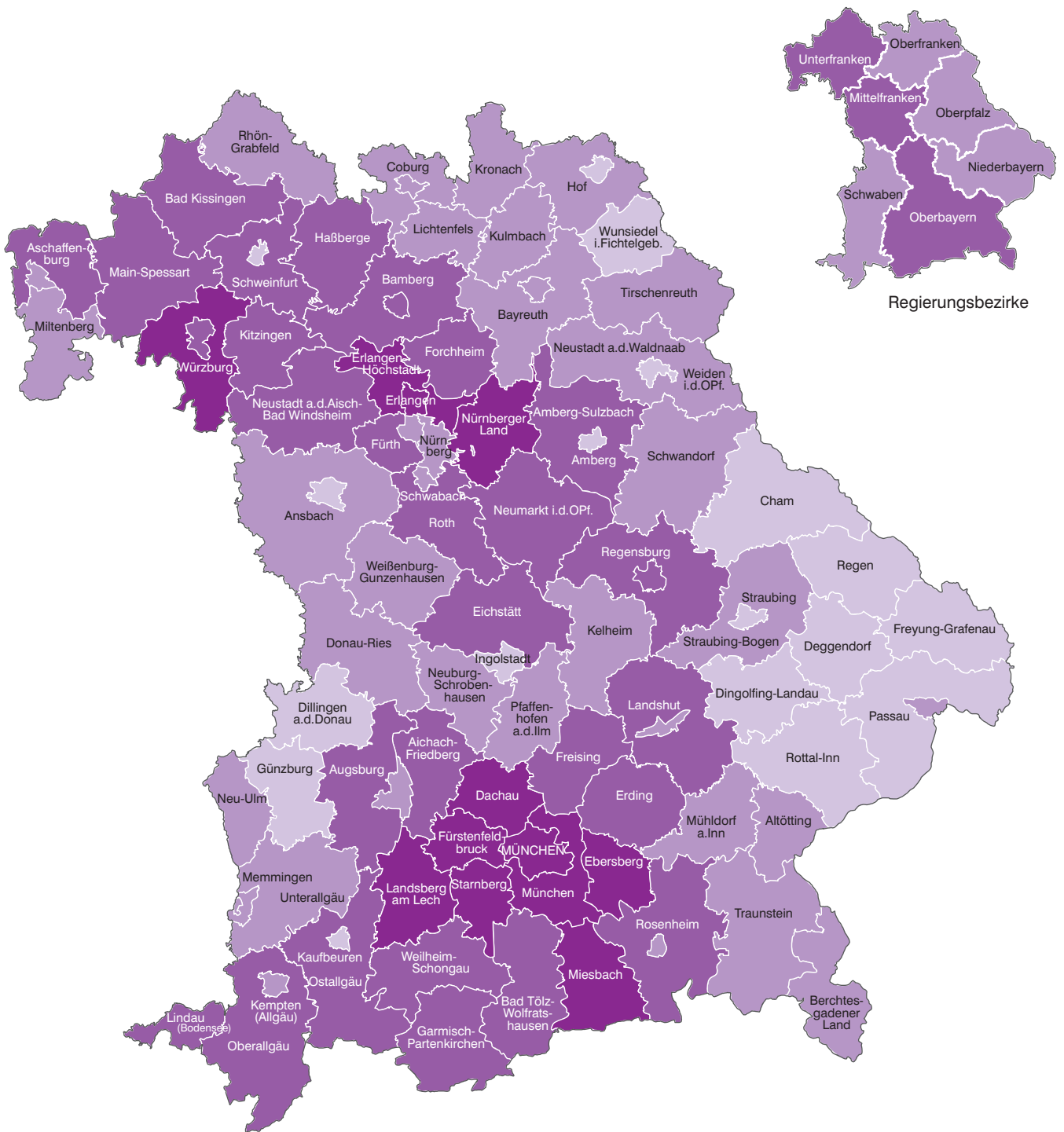


Abb.3

**Wahlbeteiligung in den kreisfreien Städten und Landkreisen Bayerns
in Prozent**



Wahlbeteiligung in Prozent	Häufigkeit
bis unter 55,0	18
55,0 bis unter 60,0	36
60,0 bis unter 65,0	30
65,0 oder mehr	12

Minimum: 276 Lkr Regen 47,6 %
 Maximum: 188 Lkr Starnberg 71,9 %
Bayern: 60,8 %

Abb. 4

Veränderung der Wahlbeteiligung in den kreisfreien Städten und Landkreisen Bayerns gegenüber der Europawahl 2014 in Prozentpunkten



Veränderung in Prozentpunkten

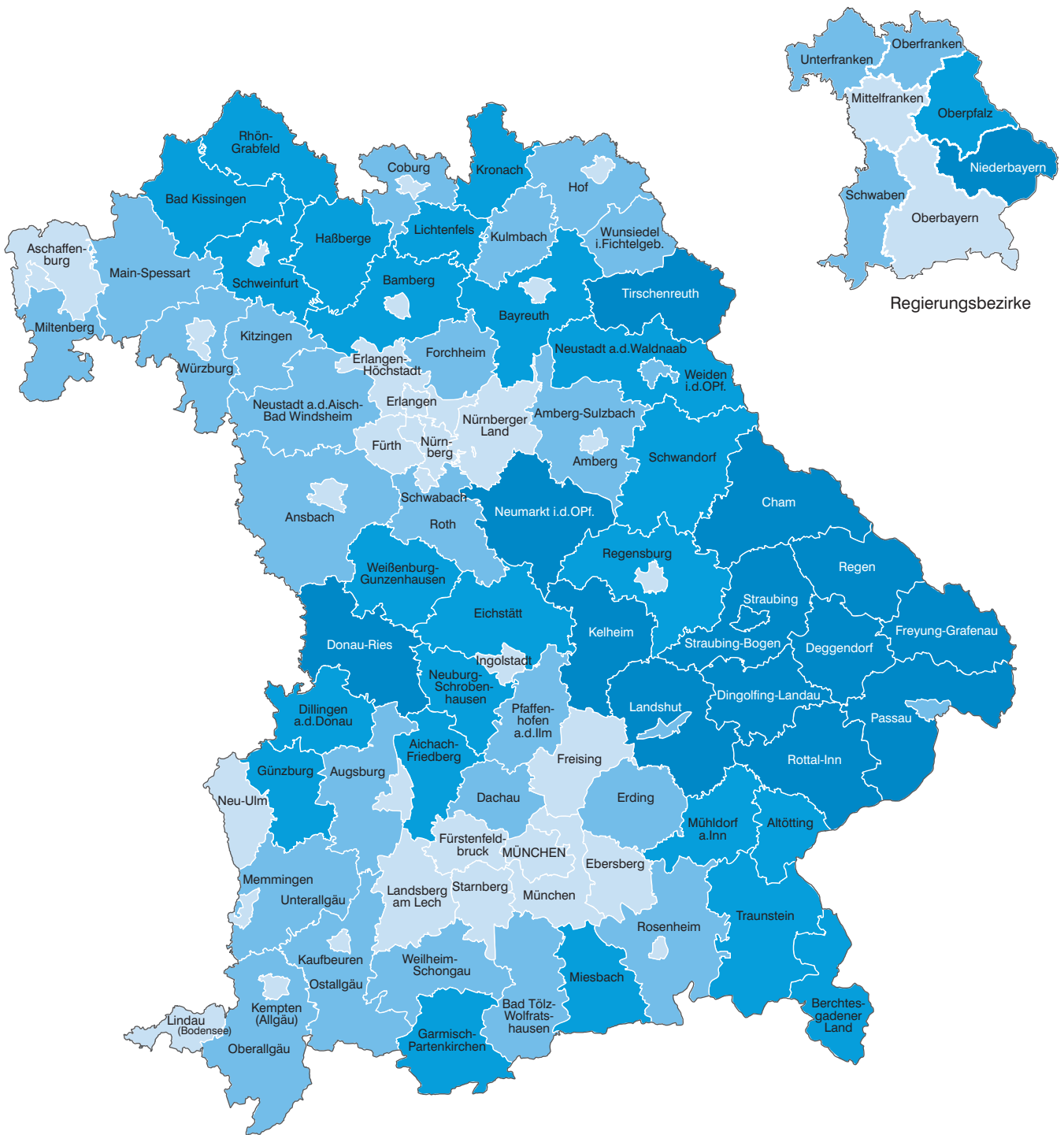
Häufigkeit

	bis unter 18,0	17
	18,0 bis unter 20,0	35
	20,0 bis unter 22,0	35
	22,0 oder mehr	9

Kleinste Zunahme: 185 Lkr Neuburg-Schrobenhausen +13,2 %-P.
 Größte Zunahme: 272 Lkr Freyung-Grafenau +23,3 %-P.
Bayern: +19,9 %-P.

Abb.5

CSU: Stimmenanteile in den kreisfreien Städten und Landkreisen Bayerns in Prozent



Stimmenanteile in Prozent	Häufigkeit
bis unter 40,0	33
40,0 bis unter 45,0	26
45,0 bis unter 50,0	23
50,0 oder mehr	14

Minimum: 162 Krfr. St München 26,9 %
 Maximum: 278 Lkr Straubing-Bogen 58,7 %
Bayern: 40,7 %

Abb.6

CSU: Veränderung der Stimmenanteile in den kreisfreien Städten und Landkreisen Bayerns gegenüber der Europawahl 2014 in Prozentpunkten



Veränderung in Prozentpunkten

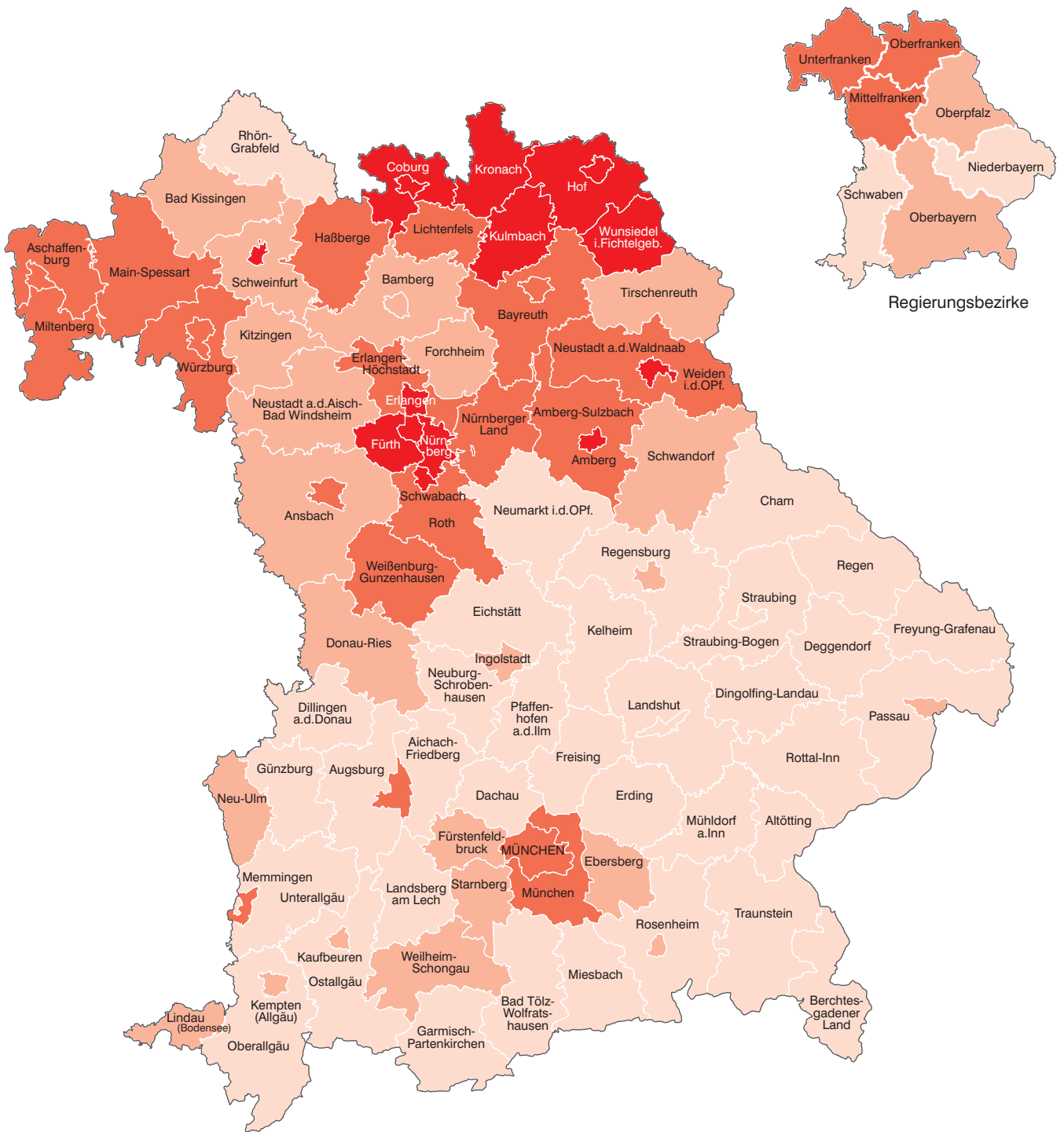
Häufigkeit

	bis unter -2,0	21
	-2,0 bis unter 0,0	30
	0,0 bis unter 2,0	25
	2,0 oder mehr	20

Größte Abnahme: 675 Lkr Kitzingen -6,5 %-P.
 Größte Zunahme: 272 Lkr Freyung-Grafenau +4,8 %-P.
Bayern: +0,2 %-P.

Abb.7

SPD: Stimmenanteile in den kreisfreien Städten und Landkreisen Bayerns in Prozent

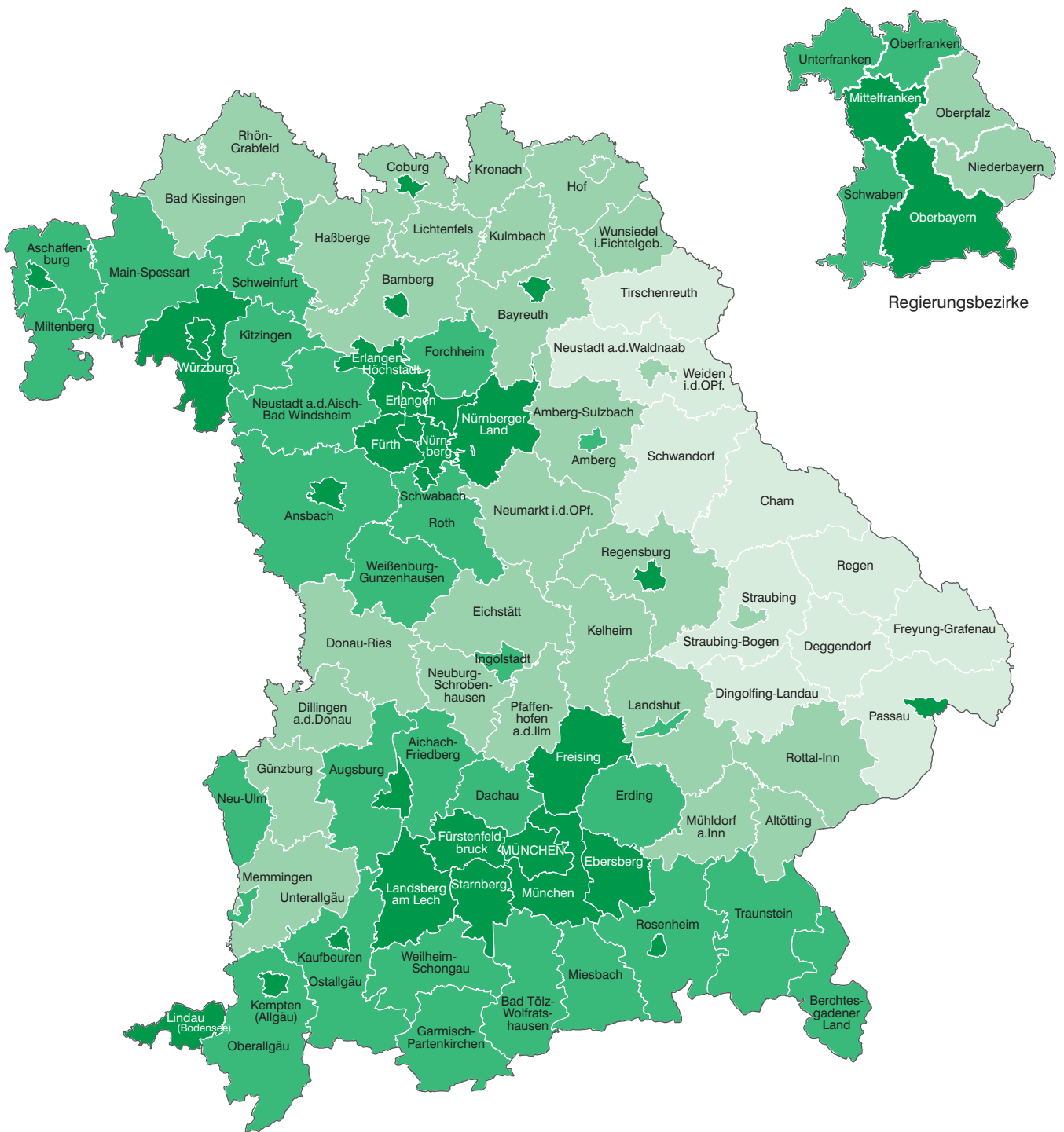


Stimmenanteile in Prozent		Häufigkeit	
	bis unter 8,0	37	
	8,0 bis unter 10,0	23	
	10,0 bis unter 12,0	21	
	12,0 oder mehr	15	

Minimum: 278 Lkr Straubing-Bogen 4,4 %
 Maximum: 479 Lkr Wunsiedel i.Fichtelgebirge 15,4 %
Bayern: 9,3 %

Abb.9

GRÜNE: Stimmenanteile in den kreisfreien Städten und Landkreisen Bayerns
in Prozent

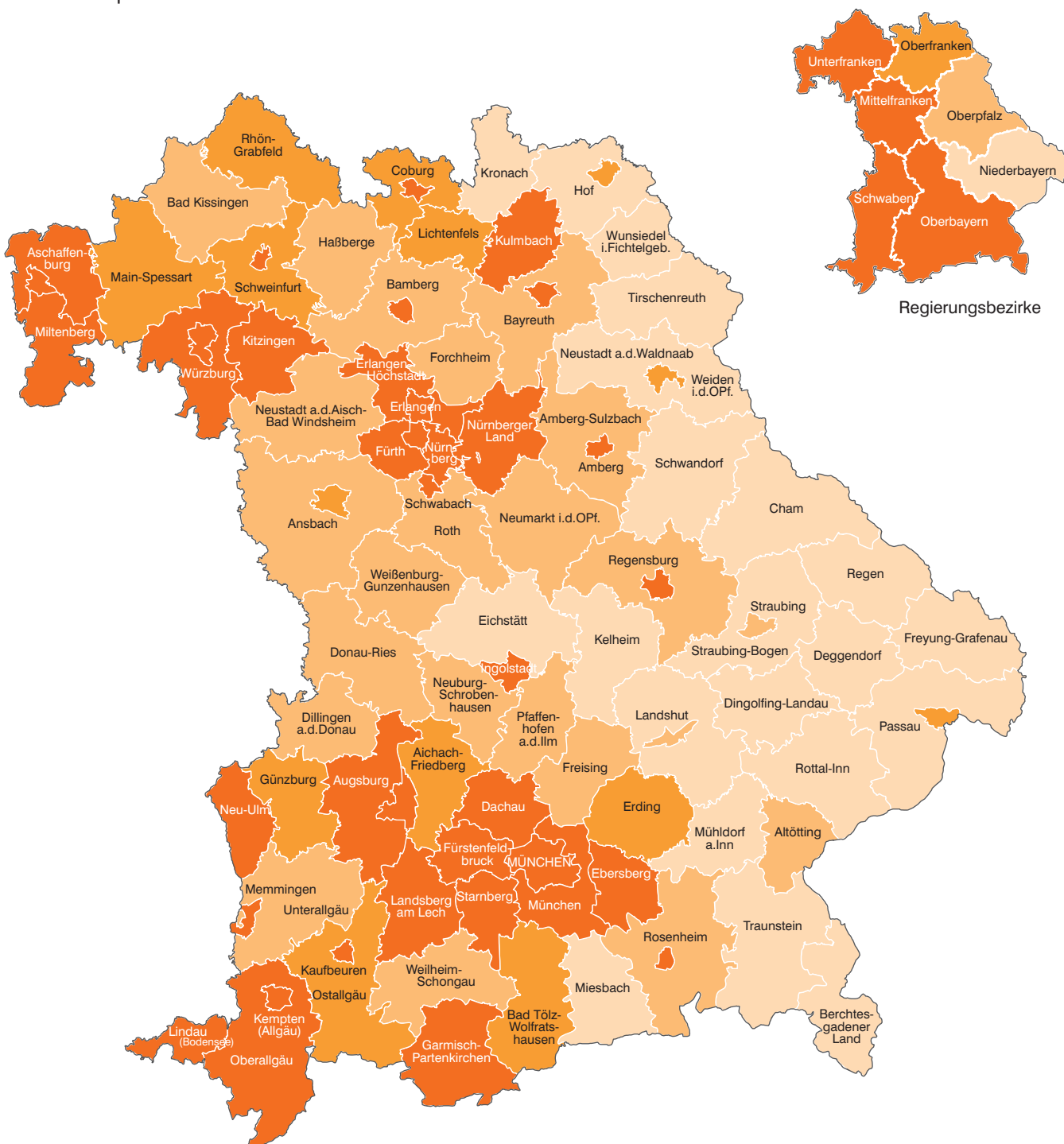


Stimmenanteile in Prozent	Häufigkeit
bis unter 10,0	10
10,0 bis unter 15,0	29
15,0 bis unter 20,0	29
20,0 oder mehr	28

Minimum: 272 Lkr Freyung-Grafenau 7,7 %
 Maximum: 663 Krfr. St Würzburg 31,2 %
Bayern: 19,1 %

Abb. 10

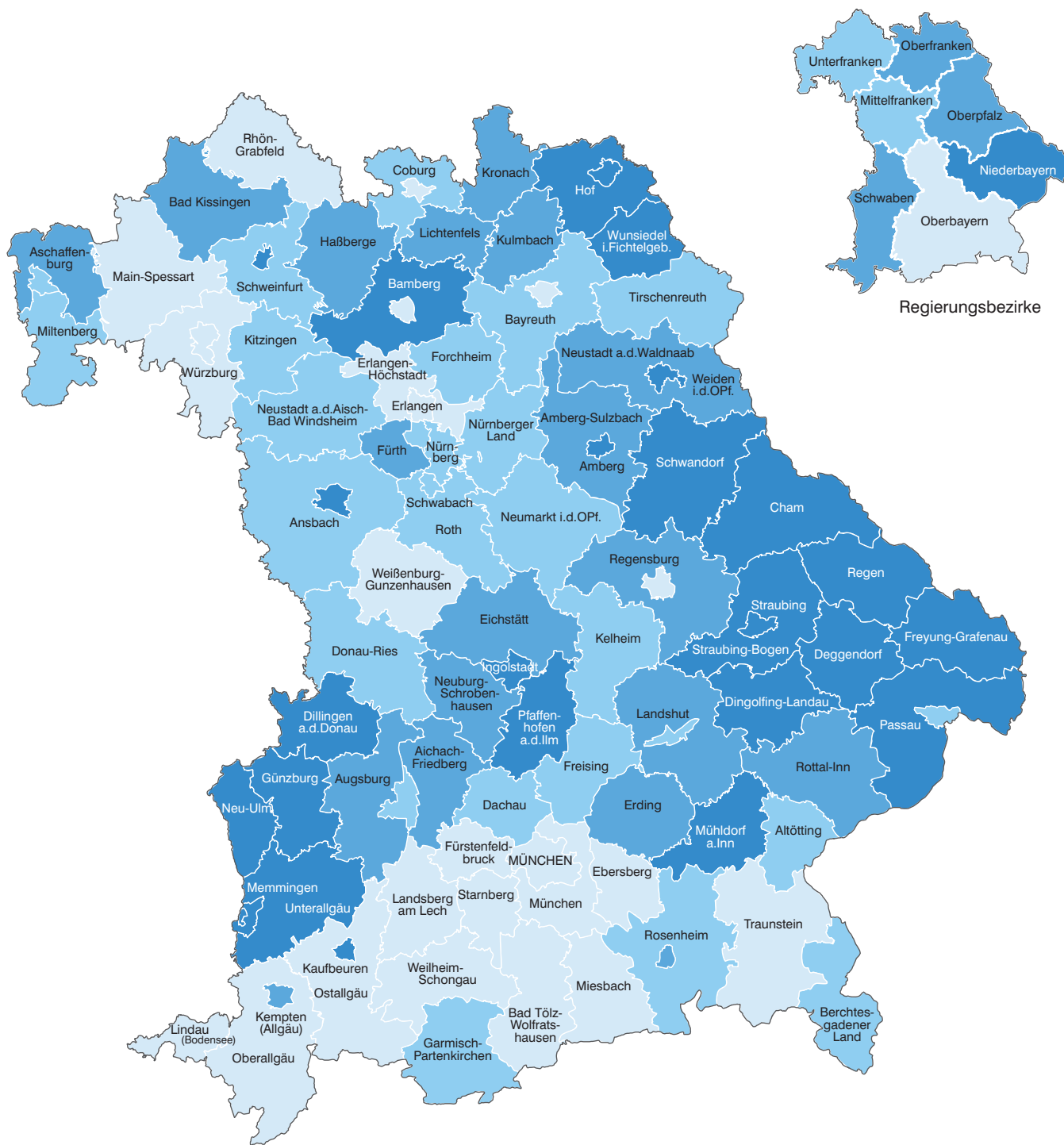
GRÜNE: Veränderung der Stimmenanteile in den kreisfreien Städten und Landkreisen Bayerns gegenüber der Europawahl 2014 in Prozentpunkten



Veränderung in Prozentpunkten	Häufigkeit	
bis unter 5,0	21	Kleinste Zunahme: 272 Lkr Freyung-Grafenau +1,9 %-P.
5,0 bis unter 6,0	23	Größte Zunahme: 162 Krfr. St München +11,6 %-P.
6,0 bis unter 7,0	14	Bayern: +7,0 %-P.
7,0 oder mehr	38	

Abb. 11

AfD: Stimmenanteile in den kreisfreien Städten und Landkreisen Bayerns
in Prozent



Stimmenanteile in Prozent		Häufigkeit			
Light Blue	bis unter 8,0	24	Minimum: 562 Krfr. St Erlangen	5,9 %	
Medium Light Blue	8,0 bis unter 9,0	27	Maximum: 276 Lkr Regen	13,3 %	
Medium Blue	9,0 bis unter 10,0	19	Bayern:	8,5 %	
Dark Blue	10,0 oder mehr	26			

Abb. 12

AfD: Veränderung der Stimmenanteile in den kreisfreien Städten und Landkreisen Bayerns gegenüber der Europawahl 2014 in Prozentpunkten



Veränderung in Prozentpunkten	Häufigkeit	
bis unter 0,0	29	Größte Abnahme: 190 Lkr Weilheim-Schongau -2,9 %-P.
0,0 bis unter 1,0	22	Größte Zunahme: 372 Lkr Cham +5,2 %-P.
1,0 bis unter 2,0	13	Bayern: +0,5 %-P.
2,0 oder mehr	32	

Abb. 13

FREIE WÄHLER: Stimmenanteile in den kreisfreien Städten und Landkreisen Bayerns in Prozent



Stimmenanteile in Prozent

Stimmenanteile in Prozent	Häufigkeit
bis unter 5,0	33
5,0 bis unter 6,0	26
6,0 bis unter 7,0	17
7,0 oder mehr	20

Minimum: 262 Krfr. St Passau 1,8 %
 Maximum: 780 Lkr Oberallgäu 13,0 %
Bayern: 5,3 %

Abb. 14

FREIE WÄHLER: Veränderung der Stimmenanteile in den kreisfreien Städten und Landkreisen Bayerns gegenüber der Europawahl 2014 in Prozentpunkten



Veränderung in Prozentpunkten

Häufigkeit

	bis unter 0,0	8
	0,0 bis unter 1,0	32
	1,0 bis unter 2,0	43
	2,0 oder mehr	13

Größte Abnahme: 274 Lkr Landshut -1,8 %-P.
 Größte Zunahme: 471 Lkr Bamberg +3,0 %-P.
Bayern: +1,0 %-P.

Abb. 15

FDP: Stimmenanteile in den kreisfreien Städten und Landkreisen Bayerns
in Prozent



Stimmenanteile in Prozent	Häufigkeit
bis unter 2,0	6
2,0 bis unter 3,0	37
3,0 bis unter 4,0	41
4,0 oder mehr	12

Minimum: 372 Lkr Cham 1,6 %
 Maximum: 188 Lkr Starnberg 5,8 %
Bayern: 3,4 %

Abb. 16

FDP: Veränderung der Stimmenanteile in den kreisfreien Städten und Landkreisen Bayerns gegenüber der Europawahl 2014 in Prozentpunkten



Veränderung in Prozentpunkten	Häufigkeit	
bis unter 0,0	11	Größte Abnahme: 188 Lkr Starnberg -1,0 %-P.
0,0 bis unter 0,5	48	Größte Zunahme: 161 Krfr. St Ingolstadt +1,4 %-P.
0,5 bis unter 1,0	31	Bayern: +0,3 %-P.
1,0 oder mehr	6	

Abb. 17

ÖDP: Stimmenanteile in den kreisfreien Städten und Landkreisen Bayerns
in Prozent



Stimmenanteile
in Prozent

	bis unter 2,0
	2,0 bis unter 3,0
	3,0 bis unter 4,0
	4,0 oder mehr

Häufigkeit

11
39
34
12

Minimum: 476 Lkr Kronach 1,3 %
 Maximum: 764 Krfr. St Memmingen 6,2 %
Bayern: 3,1 %

Abb. 18

ÖDP: Veränderung der Stimmenanteile in den kreisfreien Städten und Landkreisen Bayerns gegenüber der Europawahl 2014 in Prozentpunkten



Veränderung in Prozentpunkten		Häufigkeit		
	bis unter -1,0	4	Größte Abnahme: 278 Lkr Straubing-Bogen	-2,3 %-P.
	-1,0 bis unter 0,0	22	Größte Zunahme: 772 Lkr Augsburg	+1,4 %-P.
	0,0 bis unter 1,0	60	Bayern:	+0,4 %-P.
	1,0 oder mehr	10		

Abb. 19
Wahlbeteiligung in den Gemeinden Oberbayerns
 in Prozent

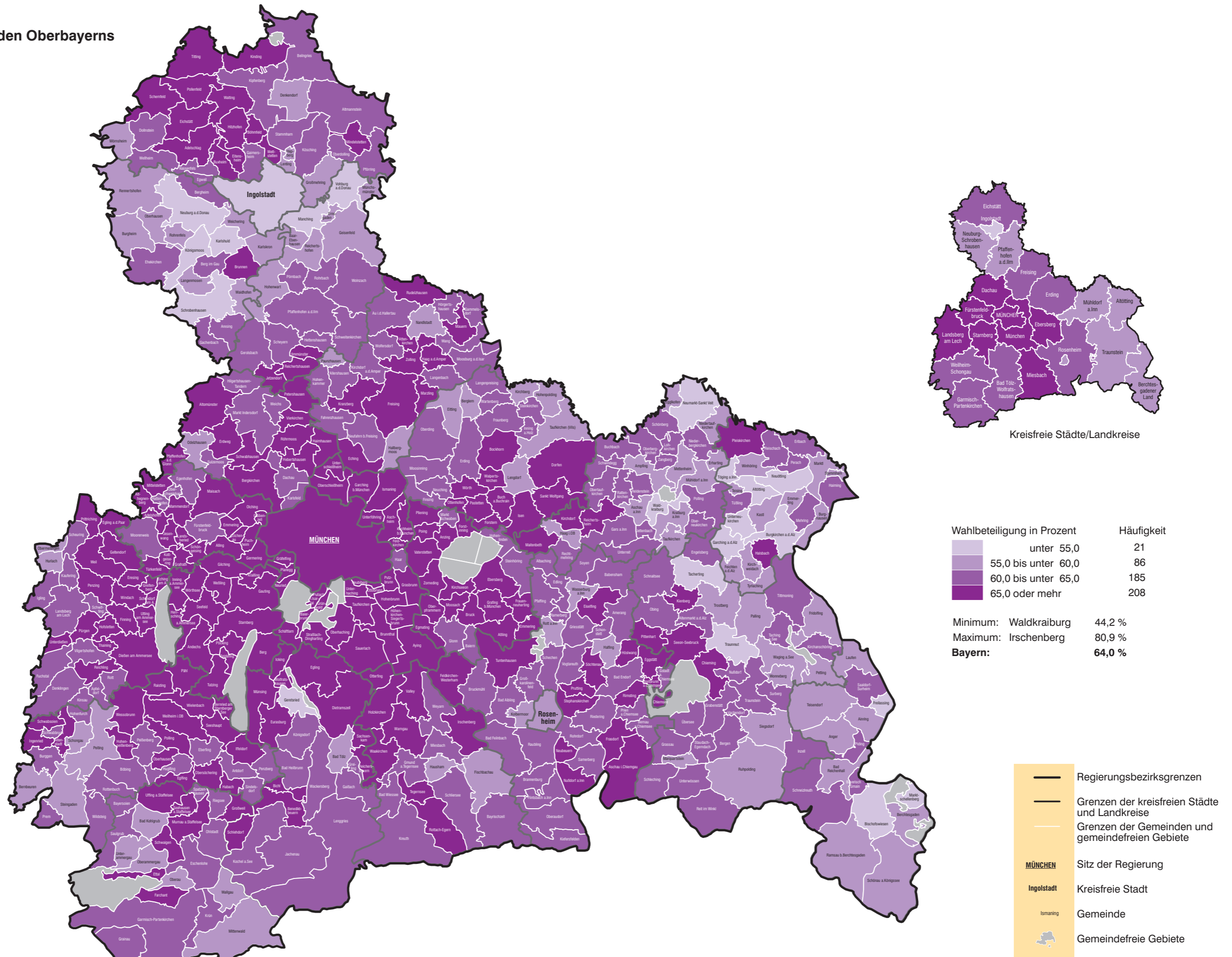


Abb. 20
Wahlbeteiligung in den Gemeinden Niederbayerns
 in Prozent

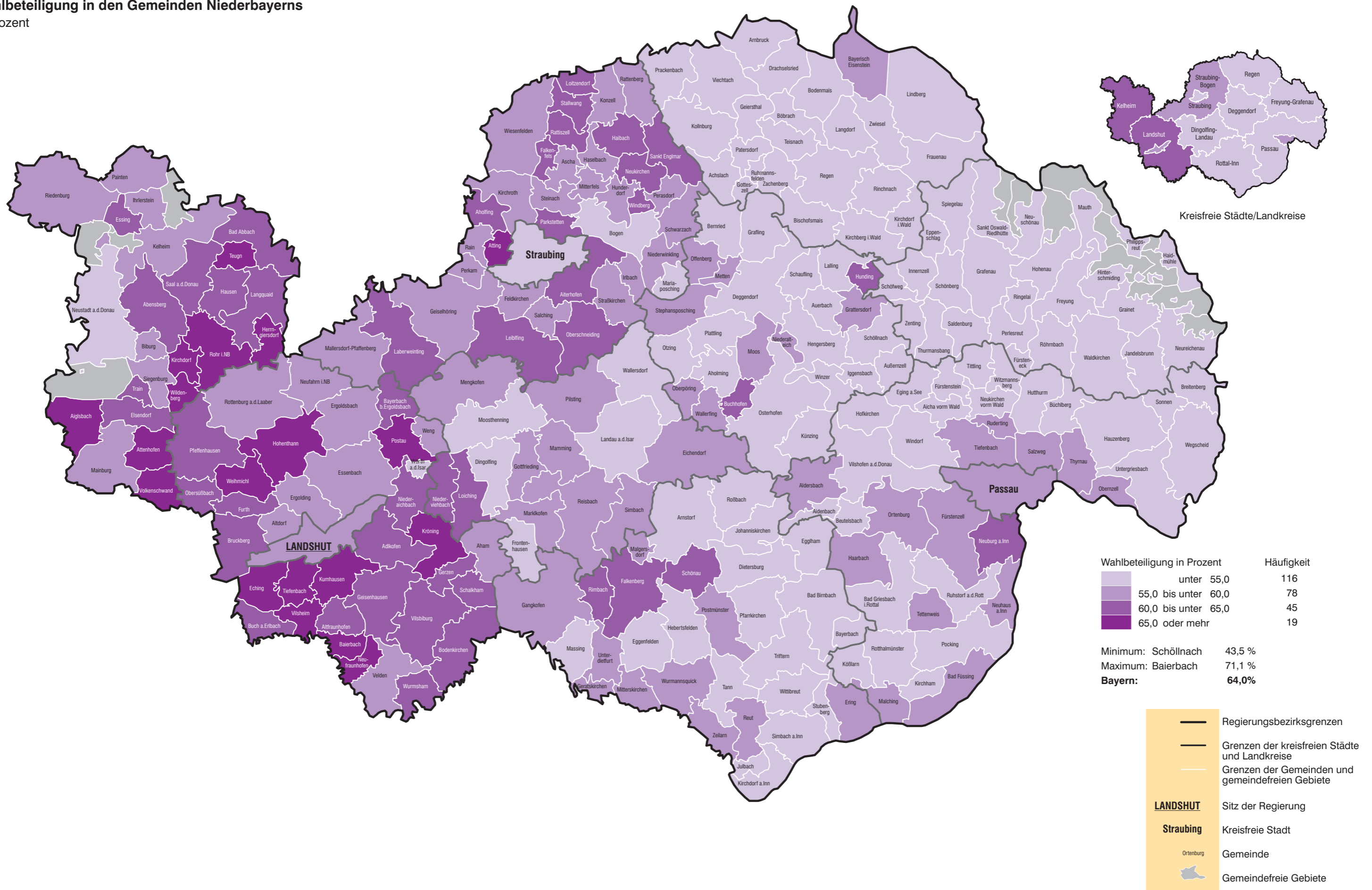
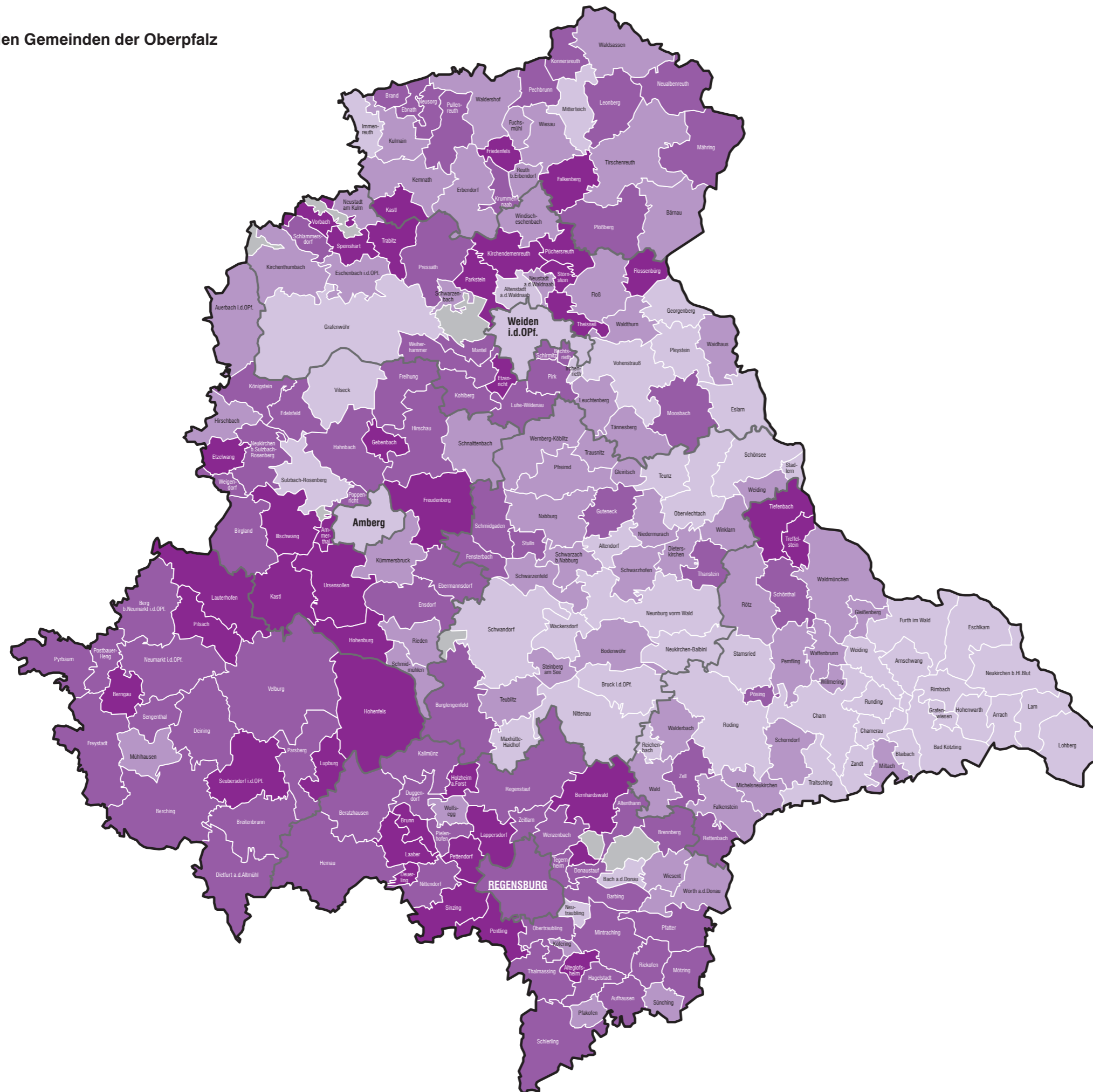


Abb. 21
Wahlbeteiligung in den Gemeinden der Oberpfalz
 in Prozent



Kreisfreie Städte/Landkreise

Wahlbeteiligung in Prozent	Häufigkeit
unter 55,0	48
55,0 bis unter 60,0	61
60,0 bis unter 65,0	78
65,0 oder mehr	39

Minimum: Hohenwarth 43,2 %
 Maximum: Theisseeil 71,8 %
Bayern: 64,0 %

- Regierungsbezirksgrenzen
- Grenzen der kreisfreien Städte und Landkreise
- Grenzen der Gemeinden und gemeindefreien Gebiete
- REGENSBURG** Sitz der Regierung
- Weiden i.d.OPf.** Kreisfreie Stadt
- Rimbach Gemeinde
- Gemeindefreie Gebiete

Abb. 22
Wahlbeteiligung in den Gemeinden Oberfrankens
 in Prozent

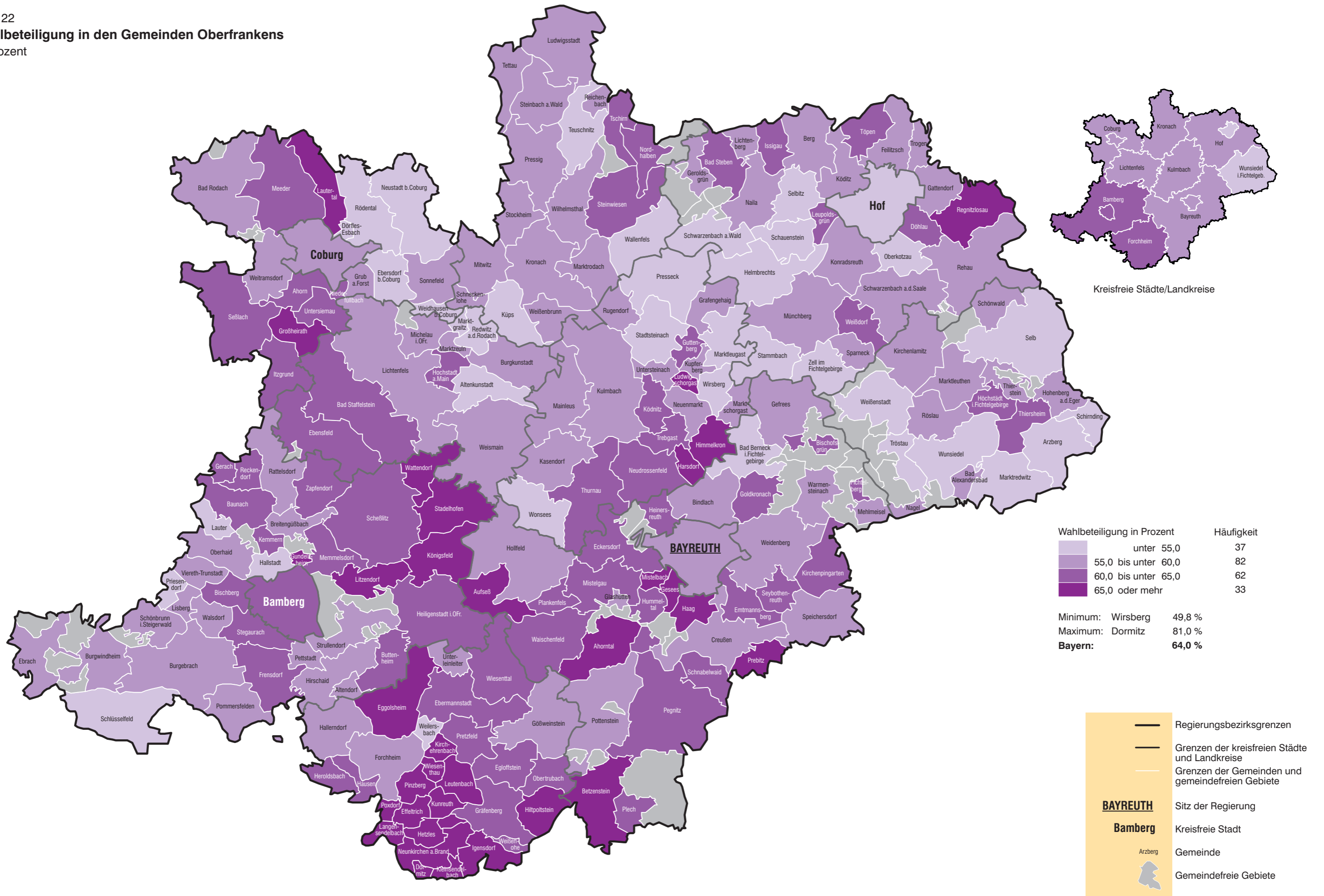


Abb. 23
Wahlbeteiligung in den Gemeinden Mittelfrankens
 in Prozent

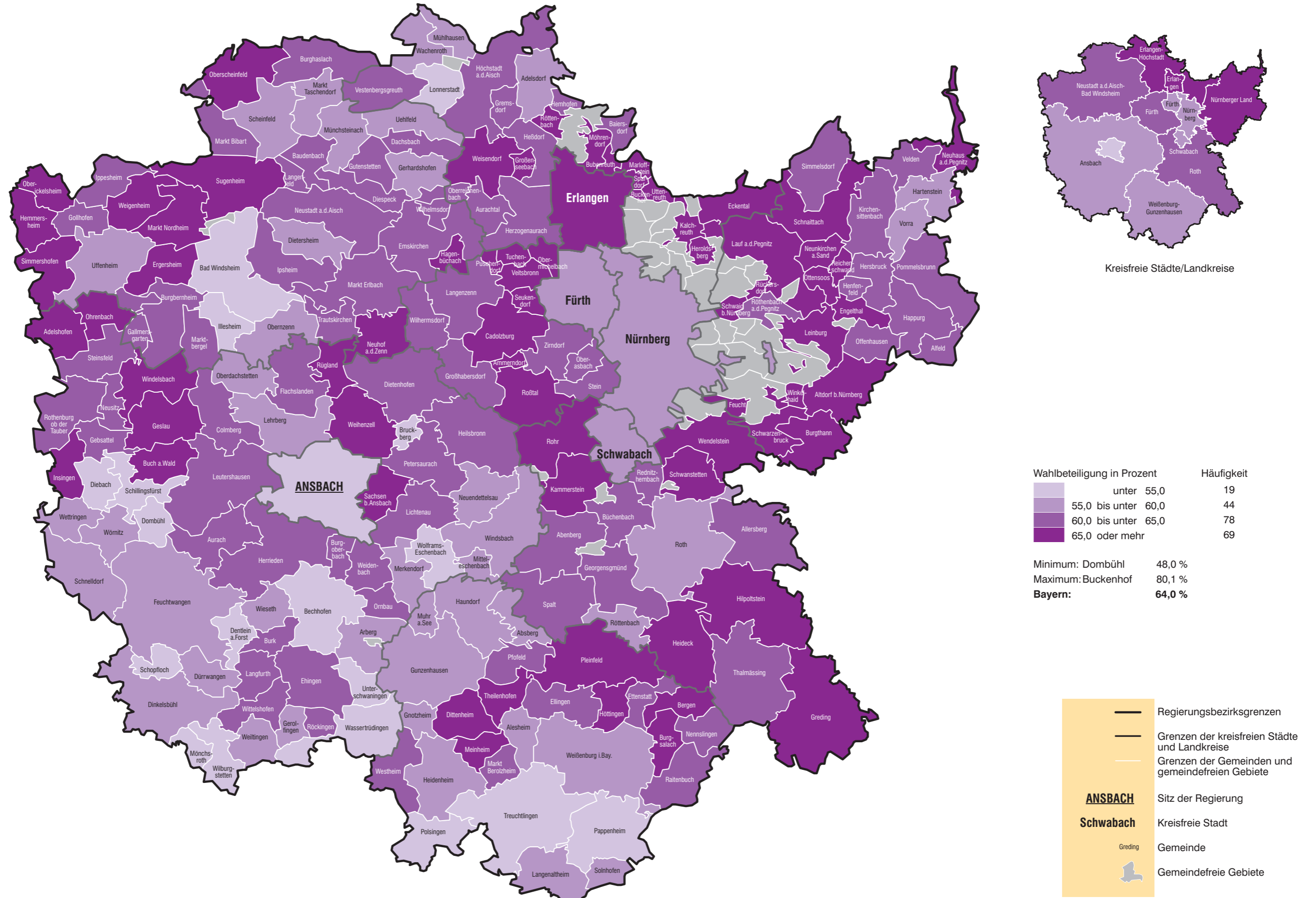


Abb. 24
Wahlbeteiligung in den Gemeinden Unterfrankens
 in Prozent

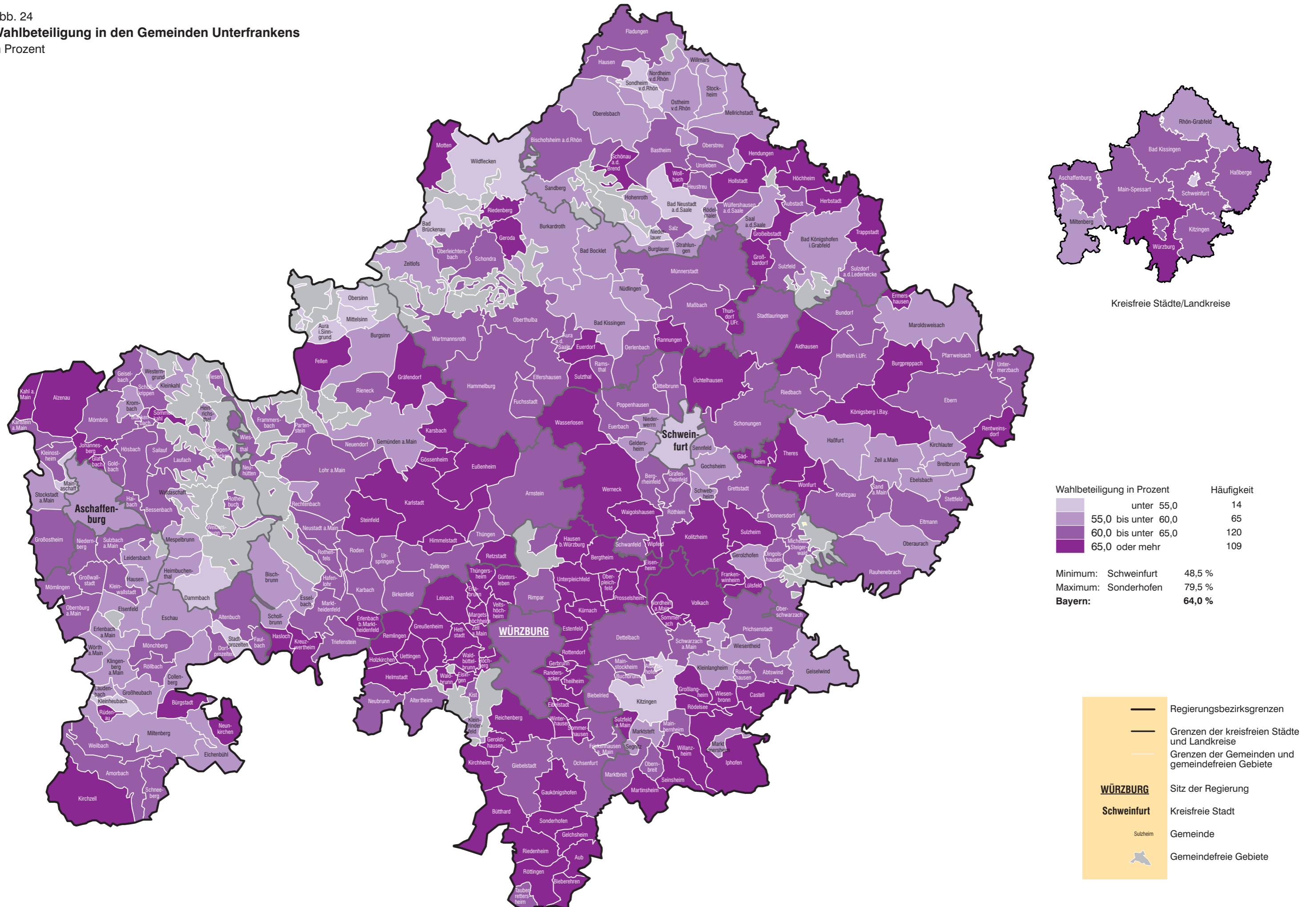


Abb. 25
Wahlbeteiligung in den Gemeinden Schwabens
 in Prozent

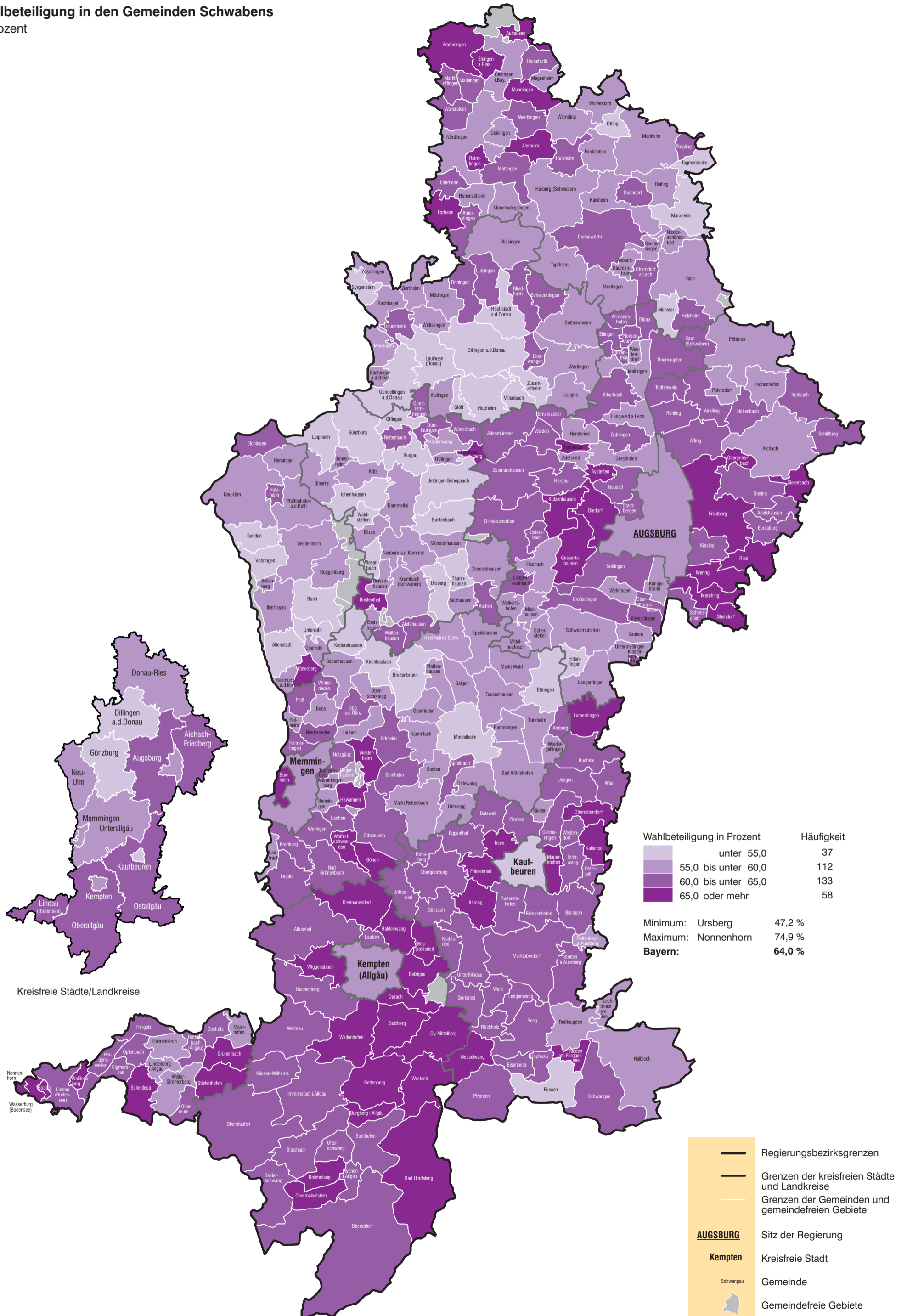


Abb. 26
**Stimmenanteile des jeweils stärksten
 Wahlvorschlages in den Gemeinden Oberbayerns**
 in Prozent

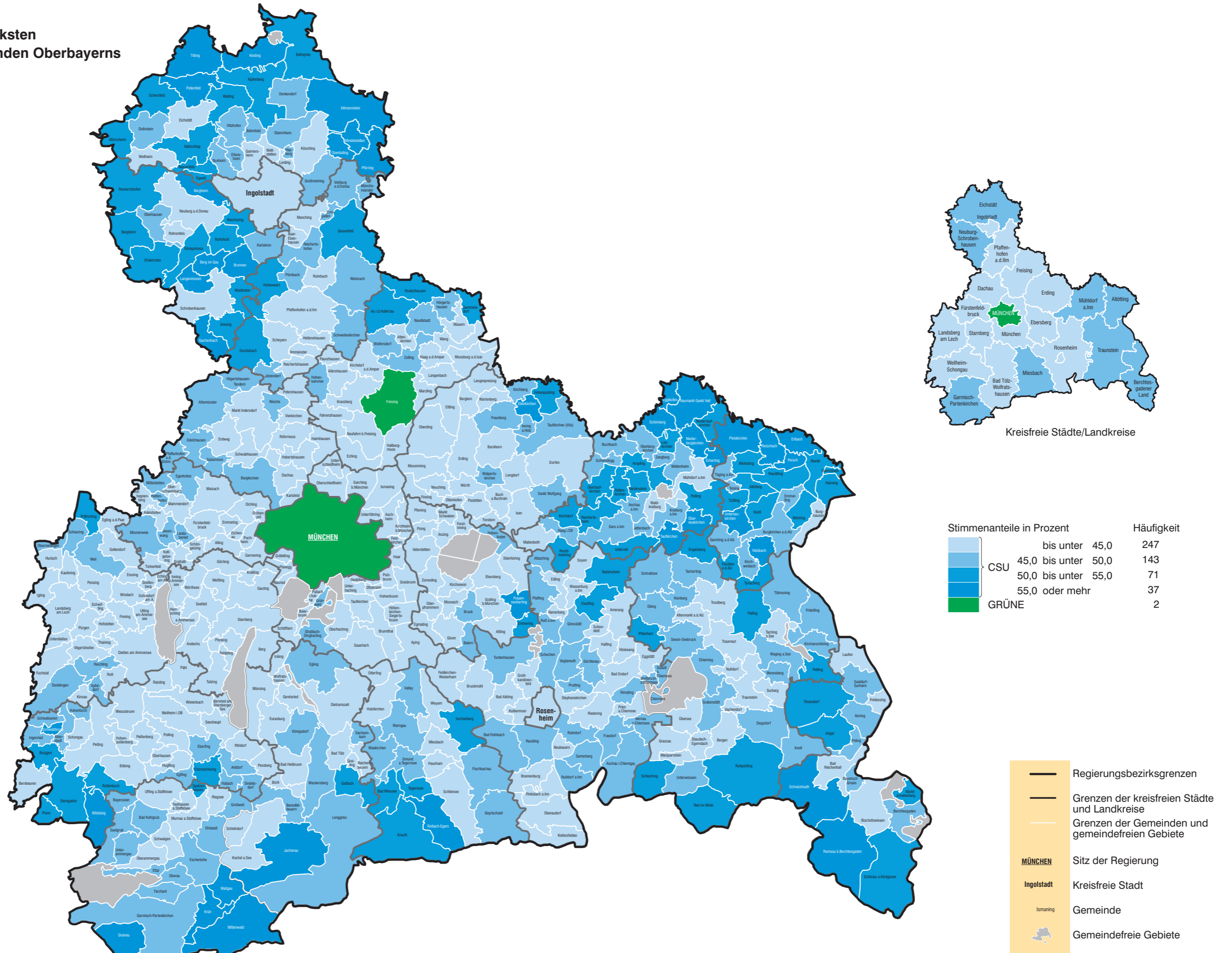


Abb. 27
**Stimmenanteile des jeweils stärksten
 Wahlvorschlages in den Gemeinden Niederbayerns
 in Prozent**

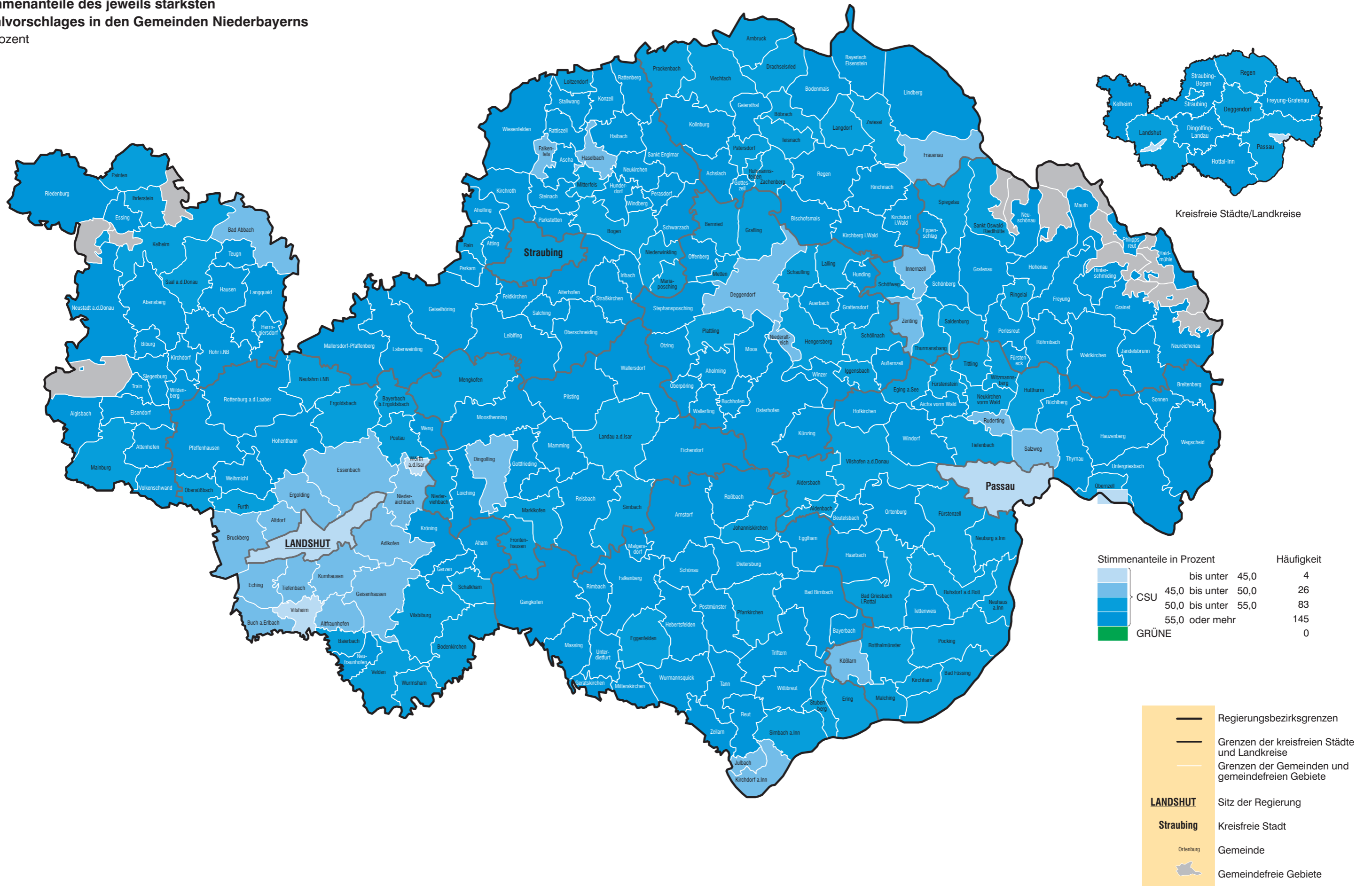


Abb. 28
**Stimmenanteile des jeweils stärksten
 Wahlvorschlages in den Gemeinden der Oberpfalz
 in Prozent**

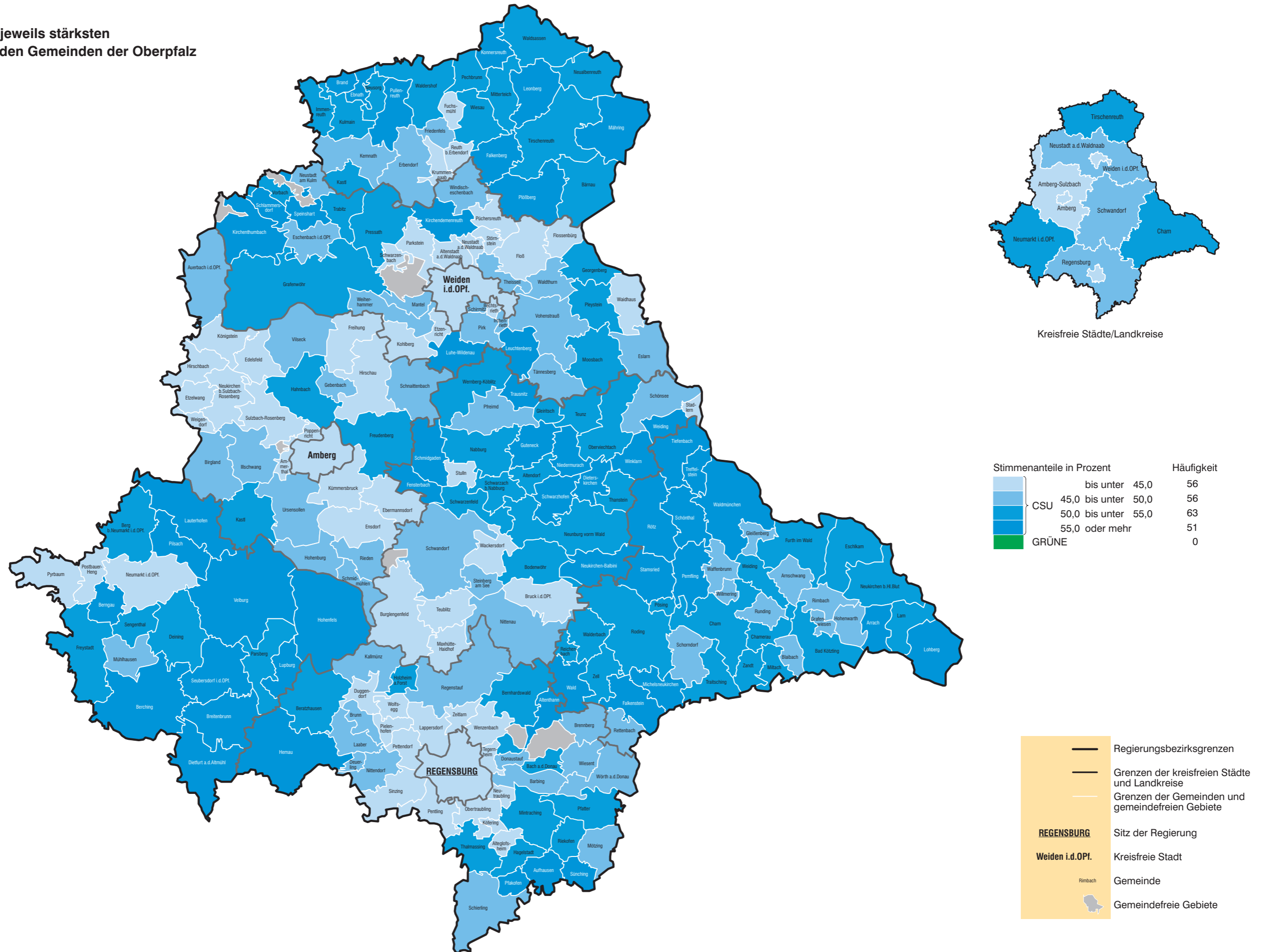


Abb. 29
**Stimmenanteile des jeweils stärksten
 Wahlvorschlages in den Gemeinden Oberfrankens**
 in Prozent

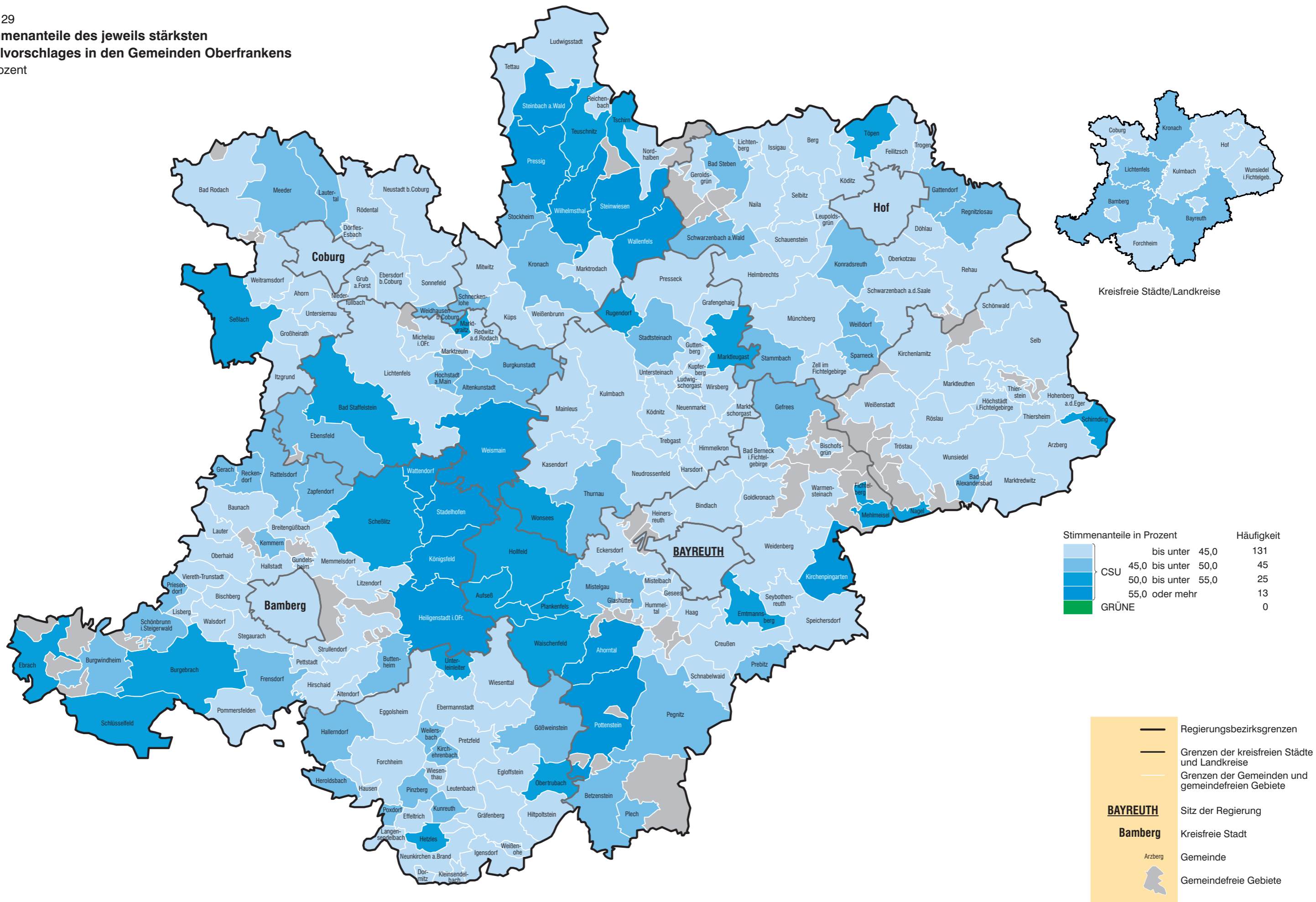
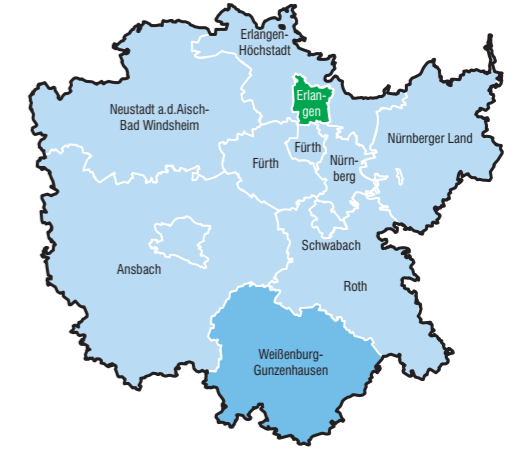
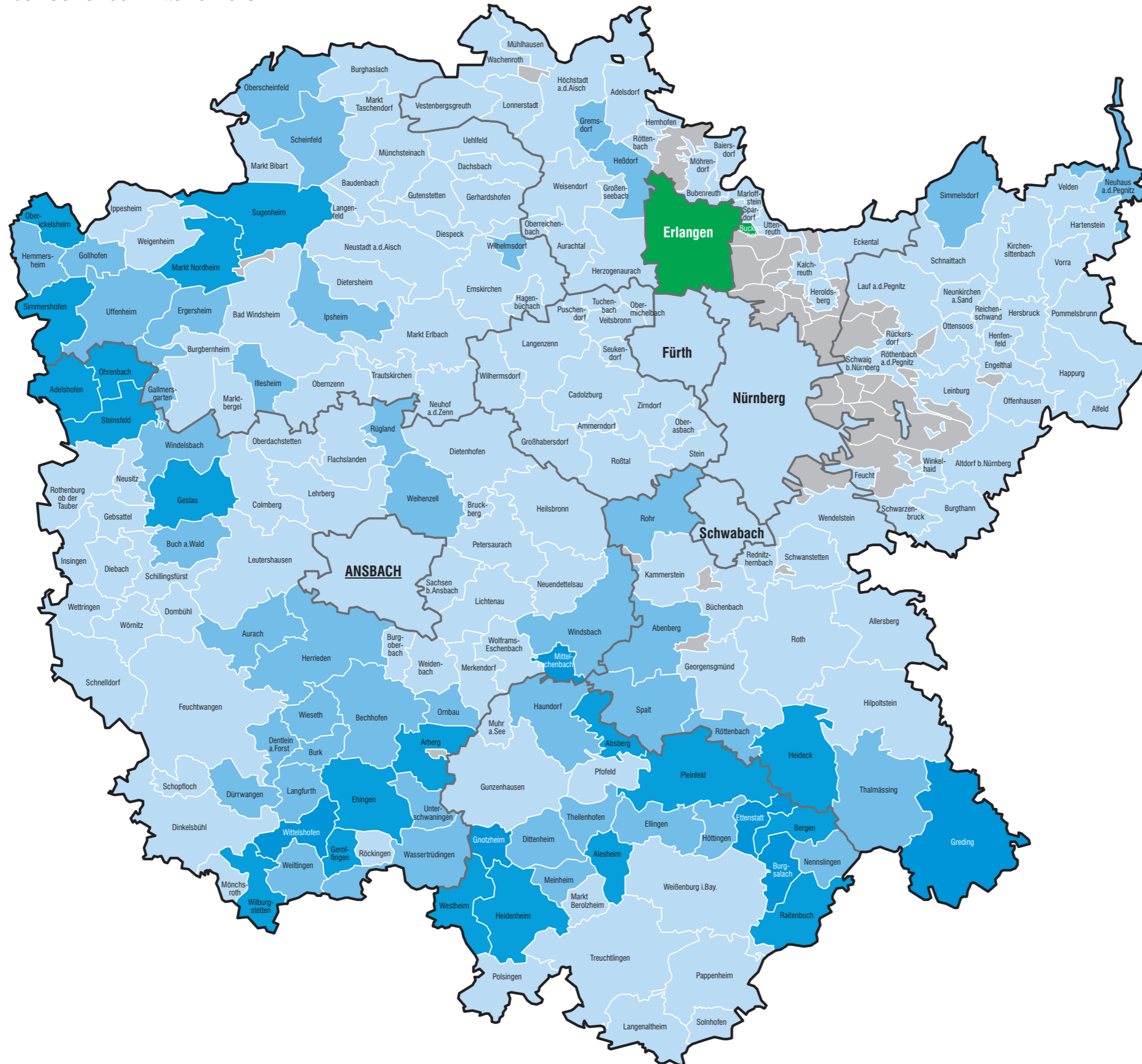


Abb. 30
**Stimmenanteile des jeweils stärksten
 Wahlvorschlages in den Gemeinden Mittelfrankens**
 in Prozent



Kreisfreie Städte/Landkreise

Stimmenanteile in Prozent		Häufigkeit
CSU	bis unter 45,0	139
	45,0 bis unter 50,0	43
	50,0 bis unter 55,0	20
	55,0 oder mehr	6
GRÜNE		2

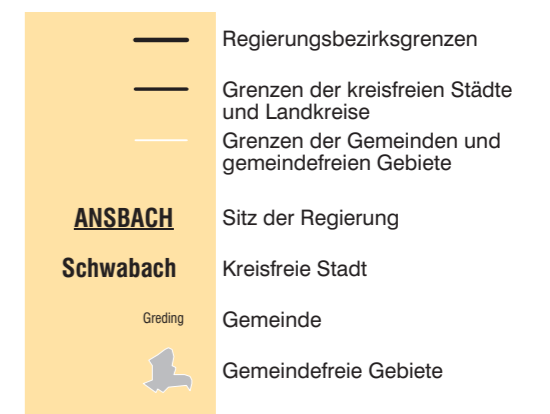


Abb. 31
**Stimmenanteile des jeweils stärksten
 Wahlvorschlages in den Gemeinden Unterfrankens**
 in Prozent

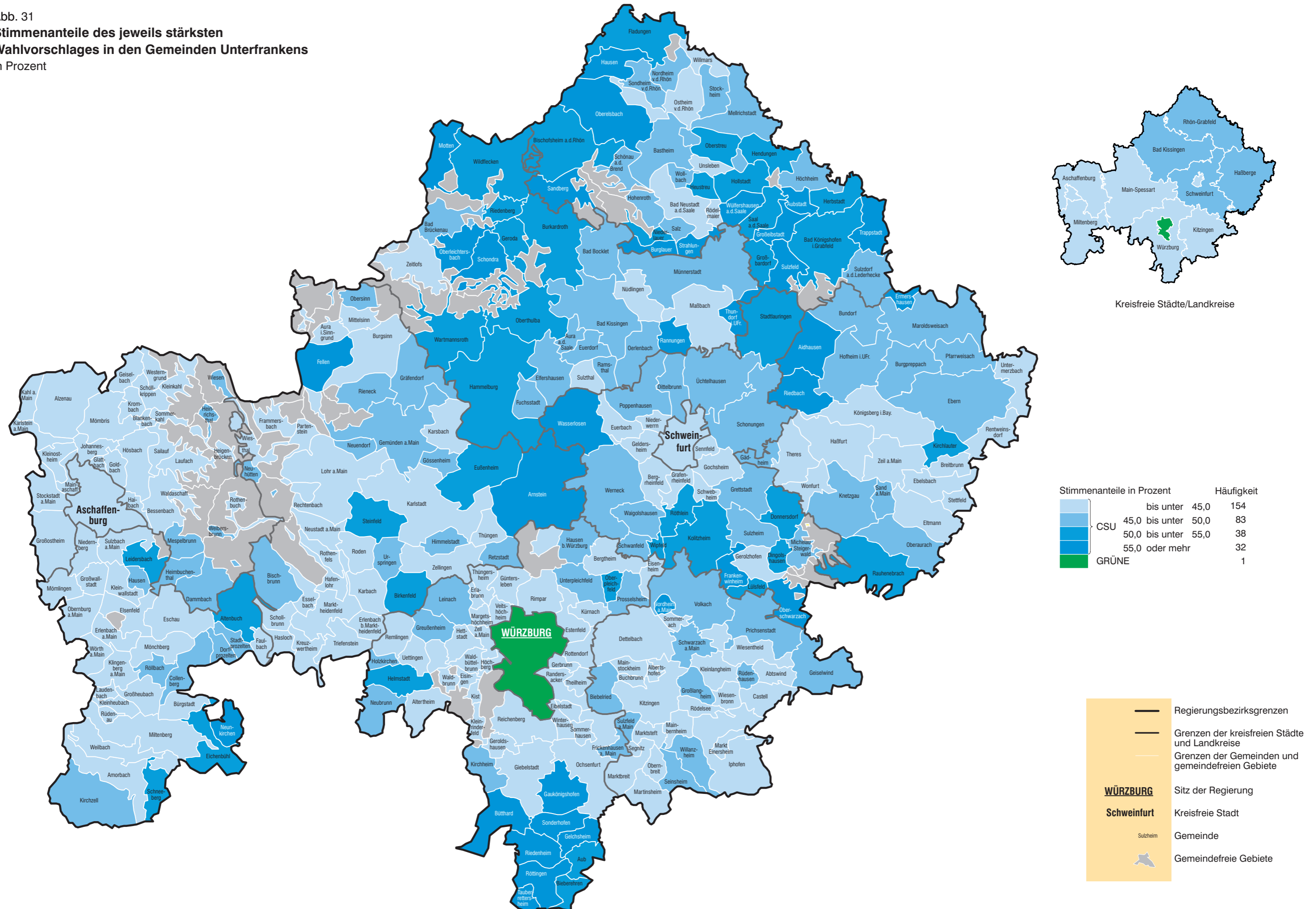
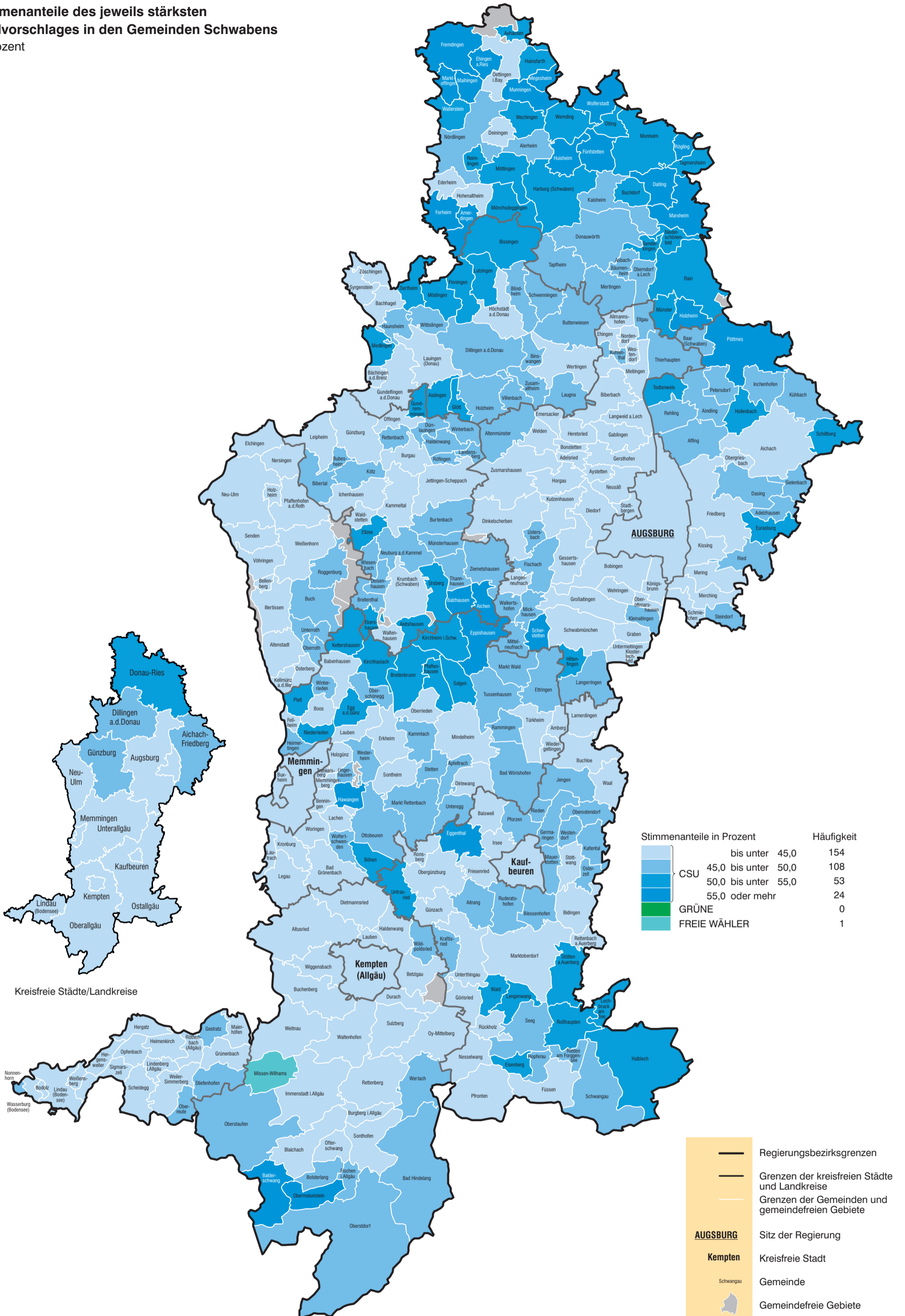


Abb. 32
**Stimmenanteile des jeweils stärksten
 Wahlvorschlages in den Gemeinden Schwabens
 in Prozent**



Veröffentlichungen zur Europawahl in Bayern am 26. Mai 2019

Bestellnummer	Titel	Erscheinungstermin
B75003	Vergleichszahlen, Abgeordnete	April 2019
B75103	Terminkalender	Januar 2019
B75113	Wahlleiter	Februar 2019
B75303	Vorläufiges Ergebnis	Montag nach dem Wahltag
B75413	Endgültiges Ergebnis	Juni 2019
B75423	Endgültiges Ergebnis: Regionalergebnisse	Oktober 2019
B75433	Endgültiges Ergebnis: Text, Tabellen, Schaubilder	Dezember 2019
B75443	Europawahlen in Bayern 1979 bis 2019	Oktober 2019
B75503	Repräsentative Wahlstatistik	Dezember 2019



Umfangreiche Informationen zu Wahlen in Bayern sind im Internet verfügbar unter www.statistik.bayern.de/wahlen

Publikationsservice

Das Bayerische Landesamt für Statistik veröffentlicht jährlich über 400 Publikationen. Das aktuelle Veröffentlichungsverzeichnis ist im Internet als Datei verfügbar, kann aber auch als Druckversion kostenlos zugesandt werden.


Kostenlos

ist der Download der meisten Veröffentlichungen, z.B. von Statistischen Berichten (PDF- oder Excel-Format).

Kostenpflichtig

sind alle Printversionen (auch von Statistischen Berichten), Datenträger und ausgewählte Dateien (z.B. von Verzeichnissen, von Beiträgen, vom Jahrbuch).

Publikationsservice

 Alle Veröffentlichungen sind im Internet verfügbar unter www.statistik.bayern.de/produkte

