



Statistische Berichte

# Viehbestände in Bayern 2015

Viehzählung im Mai



C III 1-2 hj 1/2015  
Hrsg. im September 2015  
Bestellnr. C3122C 201521

## Zeichenerklärung

- 0 mehr als nichts, aber weniger als die Hälfte der kleinsten in der Tabelle nachgewiesenen Einheit
- nichts vorhanden oder keine Veränderung
- / keine Angaben, da Zahlen nicht sicher genug
- Zahlenwert unbekannt, geheimzuhalten oder nicht rechenbar
- ... Angabe fällt später an
- X Tabellenfach gesperrt, da Aussage nicht sinnvoll
- ( ) Nachweis unter dem Vorbehalt, dass der Zahlenwert erhebliche Fehler aufweisen kann
- p vorläufiges Ergebnis
- r berichtigtes Ergebnis
- s geschätztes Ergebnis
- D Durchschnitt
- ≙ entspricht

## Auf- und Abrunden

Im Allgemeinen ist ohne Rücksicht auf die Endsummen auf- bzw. abgerundet worden. Deshalb können sich bei der Summierung von Einzelangaben geringfügige Abweichungen zu den ausgewiesenen Endsummen ergeben. Bei der Aufgliederung der Gesamtheit in Prozent kann die Summe der Einzelwerte wegen Rundens vom Wert 100 % abweichen. Eine Abstimmung auf 100 % erfolgt im Allgemeinen nicht.

## Publikationsservice

Das Bayerische Landesamt für Statistik veröffentlicht jährlich über 400 Publikationen. Das aktuelle Veröffentlichungsverzeichnis ist im Internet als Datei verfügbar, kann aber auch als Druckversion kostenlos zugesandt werden.

### Kostenlos

ist der Download der meisten Veröffentlichungen, z.B. von Statistischen Berichten (PDF- oder Excel-Format).




### Kostenpflichtig

sind alle Printversionen (auch von Statistischen Berichten), Datenträger und ausgewählte Dateien (z.B. von Verzeichnissen, von Beiträgen, vom Jahrbuch).

### Newsletter Veröffentlichungen

Die Themenbereiche können individuell ausgewählt werden. Über Neuerscheinungen wird aktuell informiert.

### Webshop

 Alle Veröffentlichungen sind im Internet  
 verfügbar unter  
 [www.statistik.bayern.de/veroeffentlichungen](http://www.statistik.bayern.de/veroeffentlichungen)

## Impressum

### Statistische Berichte

bieten in tabellarischer Form neuestes Zahlenmaterial der jeweiligen Erhebung. Dieses wird, soweit erforderlich, methodisch erläutert und kurz kommentiert.

### Herausgeber, Druck und Vertrieb

Bayerisches Landesamt für Statistik  
St.-Martin-Str. 47  
81541 München

### Papier

Gedruckt auf umweltfreundlichem Papier, chlorfrei gebleicht.

### Vertrieb

E-Mail [vertrieb@statistik.bayern.de](mailto:vertrieb@statistik.bayern.de)  
Telefon 089 2119-3205  
Telefax 089 2119-3457

### Auskunftsdienst

E-Mail [info@statistik.bayern.de](mailto:info@statistik.bayern.de)  
Telefon 089 2119-3218  
Telefax 089 2119-13580

© Bayerisches Landesamt für Statistik, München 2015  
Vervielfältigung und Verbreitung, auch auszugsweise, mit Quellenangabe gestattet.

**Hinweis:** Diese Druckschrift wird im Rahmen der Öffentlichkeitsarbeit der Bayerischen Staatsregierung herausgegeben. Sie darf weder von Parteien noch von Wahlwerbern oder Wahlhelfern im Zeitraum von fünf Monaten vor einer Wahl zum Zwecke der Wahlwerbung verwendet werden. Dies gilt für Landtags-, Bundestags-, Kommunal- und Europawahlen. Missbräuchlich ist während dieser Zeit insbesondere die Verteilung auf Wahlveranstaltungen, an Informationsständen der Parteien sowie das Einlegen, Aufdrucken und Aufkleben parteipolitischer Informationen oder Werbemittel. Untersagt ist gleichfalls die Weitergabe an Dritte zum Zwecke der Wahlwerbung. Auch ohne zeitlichen Bezug zu einer bevorstehenden Wahl darf die Druckschrift nicht in einer Weise verwendet werden, die als Parteinahme der Staatsregierung zugunsten einzelner politischer Gruppen verstanden werden könnte. Den Parteien ist es gestattet, die Druckschrift zur Unterrichtung ihrer eigenen Mitglieder zu verwenden.

## Inhaltsverzeichnis

<b>Vorbemerkungen .....</b>	<b>5</b>
<b>Tabellen</b>	
1. Schweinehalter und -bestände landwirtschaftlicher Einheiten Bayerns am 3. Mai 2015 nach Nutzungskategorien .....	7
2. Landwirtschaftliche Betriebe mit Haltung von Schweinen in Bayern am 3. Mai 2015 nach Tierkategorien .....	8
3. Landwirtschaftliche Betriebe mit Haltung von Schweinen in Bayern am 3. Mai 2015 nach Größenklassen der gehaltenen Tiere .....	9
4. Landwirtschaftliche Betriebe mit Haltung von Zuchtsauen in Bayern am 3. Mai 2015 nach Größenklassen der gehaltenen Tiere .....	10
5. Landwirtschaftliche Betriebe mit Haltung von Mastschweinen in Bayern am 3. Mai 2015 nach Größenklassen der gehaltenen Tiere .....	11
6. Rinderhalter und -bestände landwirtschaftlicher Einheiten Bayerns am 3. Mai 2015 nach Nutzungskategorien .....	12
7. Rinderhalter in den kreisfreien Städten und Landkreisen Bayerns am 3. Mai 2015 nach Haltungen .....	14
8. Rinderhalter in den kreisfreien Städten und Landkreisen Bayerns am 3. Mai 2015 nach Bestandsgrößen .....	20
9. Rinderbestände in den kreisfreien Städten und Landkreisen Bayerns am 3. Mai 2015 nach Haltungen .....	26
10. Rinderbestände in den kreisfreien Städten und Landkreisen Bayerns am 3. Mai 2015 nach Bestandsgrößen .....	32
11. Milchkuhalter in den kreisfreien Städten und Landkreisen Bayerns am 3. Mai 2015 nach Bestandsgrößen .....	38
12. Milchkuhbestände in den kreisfreien Städten und Landkreisen Bayerns am 3. Mai 2015 nach Bestandsgrößen .....	44
13. Haltungen von sonstigen Kühen in den kreisfreien Städten und Landkreisen Bayerns am 3. Mai 2015 nach Bestandsgrößen .....	50
14. Bestand an sonstigen Kühen in den kreisfreien Städten und Landkreisen Bayerns am 3. Mai 2015 nach Bestandsgrößen .....	53
15. Haltungen von Kälbern und Jungrindern in den kreisfreien Städten und Landkreisen Bayerns am 3. Mai 2015 nach Bestandsgrößen .....	56

16. Bestand an Kälbern und Jungrindern in den kreisfreien Städten und Landkreisen Bayerns am 3. Mai 2015 nach Bestandsgrößen .....	59
17. Haltungen von männlichen Rindern im Alter von mehr als 1 Jahr in den kreisfreien Städten und Landkreisen Bayerns am 3. Mai 2015 nach Bestandsgrößen .....	62
18. Bestand an männlichen Rindern im Alter von mehr als 1 Jahr in den kreisfreien Städten und Landkreisen Bayerns am 3. Mai 2015 nach Bestandsgrößen .....	65
19. Rinderbestände in den Regierungsbezirken Bayerns am 3. Mai 2015 nach Nutzungsrichtungen und Rinderrassen .....	68
20. Haltungen mit Rindern zur Milchnutzung in den kreisfreien Städten und Landkreisen Bayerns am 3. Mai 2015 .....	84
21. Bestand an Rindern zur Milchnutzung in den kreisfreien Städten und Landkreisen Bayerns am 3. Mai 2015 .....	90
22. Haltungen mit Rindern zur Fleischnutzung in den kreisfreien Städten und Landkreisen Bayerns am 3. Mai 2015 .....	96
23. Bestand an Rindern zur Fleischnutzung in den kreisfreien Städten und Landkreisen Bayerns am 3. Mai 2015 .....	102
24. Haltungen mit Rindern zur Doppelnutzung (Milch / Fleisch) in den kreisfreien Städten und Landkreisen Bayerns am 3. Mai 2015 .....	108
25. Bestand an Rindern zur Doppelnutzung (Milch / Fleisch) in den kreisfreien Städten und Landkreisen Bayerns am 3. Mai 2015 .....	114
26. Haltungen mit Rindern und Rinderbestände in den Gemeinden Bayerns am 3. Mai 2015 .....	120

## Vorbemerkungen

Im vorliegenden Statistischen Bericht werden die endgültigen Ergebnisse der Erhebung über die Schweinebestände sowie der Erhebung über die Rinderbestände in Bayern zum 3. Mai 2015 nachgewiesen. Die Durchführung der Schweine- und Rinderzählungen erfolgt halbjährlich zum 3. Mai und zum 3. November. Daneben findet die Agrarstrukturerhebung in einem mehrjährigen Turnus (zuletzt 2013) und alle zehn Jahre die sehr viel aufwendigere Landwirtschaftszählung (zuletzt 2010; Stichtag 1. März 2010) statt.

Die **Erhebung über die Schweinebestände** wurde repräsentativ bei Schweine haltenden Betrieben durchgeführt. Diese Stichprobenerhebung lässt keine tiefere regionale Gliederung der Ergebnisse zu. Auskunftspflichtig sind ausgewählte landwirtschaftliche Betriebe mit mindestens 50 Schweinen oder 10 Zuchtsauen. Von den rund 6.000 Schweine haltenden Betrieben in Bayern, die diese Erfassungsgrenze erfüllen, wurden rund 2.300 Betriebe befragt. Rechtsgrundlage für diese Erhebung ist die Verordnung (EG) Nr. 1165/2008 des Europäischen Parlaments und des Rates vom 19. November 2008 über Viehbestands- und Fleischstatistiken und zur Aufhebung der Richtlinien 93/23/EWG, 93/24/EWG und 93/25/EWG des Rates (ABl. L 321 vom 1. Dezember 2008 S. 1). Als nationale Gesetzesgrundlagen gelten das Agrarstatistikgesetz (AgrStatG) in der Fassung der Bekanntmachung vom 17. Dezember 2009 (BGBl. I S. 3886) und das Bundesstatistikgesetz (BStatG) vom 22. Januar 1987 (BGBl. I S. 462, 565), zuletzt geändert durch Artikel 3 des Gesetzes vom 7. September 2007 (BGBl. I S. 2246). Seit Mai 2010 wurden die Berichtskreise und Erfassungsgrenzen geändert, so dass Vergleiche zu Vorjahren nur eingeschränkt möglich sind.

Die **Erhebung über die Rinderbestände** ist eine Sekundärstatistik. Hierzu wurden die Ergebnisse aus der Datenbank HIT (Herkunftssicherungs- und Informationssystem für Tiere) gewonnen. Die Auswertung erfolgt jeweils vier bis fünf Wochen nach dem Erhebungsstichtag. Diese Totalerhebung lässt eine tiefere regionale Gliederung (siehe Tabellenspalte Regionalschlüssel = Reg.schl.) zu. Erhebungseinheiten zur Erfassung der Rinderbestände sind die nach §26 Abs. 2 der Viehverkehrsverordnung erfassten Einheiten in der HIT-Datenbank. Nachgewiesen werden sogenannte Haltungen/Stallungen (d. h. ein Betrieb kann mehrere Haltungen/Stallungen aufweisen). Die EU-Rechtsgrundlage ist die Verordnung (EG) Nr. 1165/2008 des Europäischen Parlaments und des Rates vom 19. November 2008 über Viehbestands- und Fleischstatistiken und zur Aufhebung der Richtlinien 93/23/EWG, 93/24/EWG und 93/25/EWG des Rates (ABl. L 321 vom 1. Dezember 2008 S. 1). Als nationale Gesetzesgrundlagen gelten das Agrarstatistikgesetz (AgrStatG) in der Fassung der Bekanntmachung vom 17. Dezember 2009 (BGBl. I S. 3886) und das Bundesstatistikgesetz (BStatG) vom 22. Januar 1987 (BGBl. I S. 462, 565), zuletzt geändert durch Artikel 3 des Gesetzes vom 7. September 2007 (BGBl. I S. 2246) sowie die Viehverkehrsverordnung in der Fassung der Bekanntmachung vom 3. März 2010 (BGBl. I S. 203) und das Rinderregistrierungsdurchführungsgesetz in der Fassung der Bekanntmachung vom 22. Juni 2004 (BGBl. I S. 1280), zuletzt geändert durch Artikel 3 des Gesetzes vom 6. März 2009 (BGBl. I S. 438). In der HIT-Datenbank sind die Rindermerkmale auf Einzeltierbasis gespeichert. Fehlende notwendige Merkmale (z.B. Anteil der Schlachttiere, Nutzungsrichtung) werden rechnerisch anhand von Hilfsmerkmalen (z.B. Produktionsrichtung) berechnet. Das Statistische Landesamt für Hamburg und Schleswig-Holstein bereitet die Daten zentral auf und stellt den Statistischen Ämtern der Länder und des Bundes die Ergebnisse bereit. Seit Mai 2008 erfolgt die Erfassung der Merkmale allgemein bundesweit durch eine sekundärstatistische Auswertung der HIT-Datenbank, so dass Vergleiche zu Vorjahren nur eingeschränkt möglich sind.

Änderungen im Erfassungs- und Darstellungsbereich und methodische Änderungen schränken die Vergleichbarkeit von Ergebnissen der Vorjahre der Schweine- und Rinderbestandserhebung ein.

### **Rundungsdifferenzen:**

Da die Rundung der Angaben in den Tabellenfeldern durch die elektronische Datenverarbeitung erst unmittelbar vor dem Ausdruck eines jeden Wertes erfolgte, können innerhalb der Tabelle Rundungsdifferenzen zwischen den ausgedruckten Summenpositionen und der Summe der Einzelwerte auftreten.

**Qualitätskennzeichen:**

Der einfache relative Standardfehler wird zur besseren Einschätzung der Qualität der Ergebnisse für jeden Wert berechnet. Er dient zur Beurteilung der Präzision von Stichprobenergebnissen und ist ein Maß für den Stichprobenzufallsfehler. Durch einen Buchstaben rechts neben dem zugehörigen Wert, wird der einfache relative Standardfehler ausgewiesen.

Qualitätskennzeichen	Relativer Standardfehler in %
A	bis unter 2
B	2 bis unter 5
C	5 bis unter 10
D	10 bis unter 15
E	15 und mehr (Wert wird als unsicher (/) in Tabelle gekennzeichnet)

**Abkürzungsverzeichnis:**

Abl. (L)	Amtsblatt (Reihe L „Rechtsvorschriften“)
AgrStatG	Agrarstatistikgesetz
Bay.	Bayern
BGBI. (I)	Bundesgesetzblatt (Teil I)
BStatG	Bundesstatistikgesetz
DA	Deutsche Angus (Rinderrasse der Fleischnutzung)
EG	Europäische Gemeinschaft
EU	Europäische Union
EWG	Europäische Wirtschaftsgemeinschaft
Gde	Gemeinde
GKSt	Große Kreisstadt
HIT	Herkunftssicherungs- und Informationssystem für Tiere
Lfd.Nr.	Laufende Nummer
Lkr	Landkreis
M	Markt
MFr.	Mittelfranken
NB	Niederbayern
OB	Oberbayern
OFr.	Oberfranken
OPf.	Oberpfalz
Reg.Bez.	Regierungsbezirk
Reg.Schl.	Regionalschlüssel
Schl.	Schlüssel
Schw.	Schwaben
St	Stadt
UFr.	Unterfranken
VGem	Verwaltungsgemeinschaft

**1. Schweinehalter und -bestände landwirtschaftlicher Einheiten<sup>1)</sup> Bayerns am 3. Mai 2015 nach Nutzungskategorien**

Merkmal	repräsentative Viehzählung am 3. Mai 2015	repräsentative Viehzählung am 3. Mai 2014	Veränderung 3. Mai 2015 gegenüber 3. Mai 2014	
	Anzahl in 1 000		%	
<b>Schweinehalter insgesamt .....</b>	<b>5,5 A</b>	<b>5,9 A</b>	<b>-0,4</b>	<b>-6,9</b>
und zwar Mast Schweinehalter .....	4,7 A	5,0 A	-0,3	-6,2
Zucht Schweinehalter .....	2,6 A	2,8 A	-0,2	-8,8
<b>Schweine insgesamt .....</b>	<b>3 404,7 A</b>	<b>3 356,6 A</b>	<b>48,1</b>	<b>1,4</b>
davon Ferkel .....	983,8 A	952,3 A	31,5	3,3
Jungschweine unter 50 kg Lebendgewicht .....	639,4 B	659,8 B	-20,4	-3,1
Mast Schweine <sup>2)</sup> .....	1 523,6 A	1 480,0 A	43,6	2,9
davon 50 bis unter 80 kg Lebendgewicht .	757,3 B	735,0 A	22,3	3,0
80 bis unter 110 kg Lebendgewicht .	638,5 A	629,6 A	8,8	1,4
110 kg oder mehr Lebendgewicht .....	127,9 B	115,3 B	12,5	10,9
Zuchtsauen 50 kg oder mehr Lebendgewicht .....	255,4 A	257,5 A	-2,1	-0,8
davon Jungsaunen zum ersten Mal trächtig ...	27,2 B	27,6 B	-0,4	-1,5
andere trächtige Sauen .....	158,4 A	163,3 A	-4,9	-3,0
Jungsaunen noch nicht trächtig .....	28,0 C	25,6 B	2,4	9,2
andere nicht trächtige Sauen .....	41,8 B	41,0 B	0,8	2,0
Eber zur Zucht .....	2,5 D	/ E	/	/

<sup>1)</sup> Bei der Schweinebestandserhebung gelten Betriebe als landwirtschaftliche Einheiten.

<sup>2)</sup> Einschl. ausgemerzte Zuchttiere.

**2. Landwirtschaftliche Betriebe mit Haltung von Schweinen in Bayern  
am 3. Mai 2015 nach Tierkategorien**

Merkmal	Betriebe	Tiere
	Anzahl in 1 000	
<b>Schweine insgesamt .....</b>	<b>5,5 A</b>	<b>3 404,7 A</b>
davon Ferkel .....	2,7 A	983,8 A
Jungschweine .....	3,8 A	639,4 B
<b>Mastschweine zusammen .....</b>	<b>4,7 A</b>	<b>1 523,6 A</b>
davon 50 kg bis unter 80 kg Lebendgewicht .....	4,1 A	757,3 B
80 kg bis unter 110 kg Lebendgewicht .....	4,0 A	638,5 A
110 kg oder mehr Lebendgewicht .....	1,9 B	127,9 B
<b>Zuchtschweine über 50 kg Lebendgewicht zusammen .....</b>	<b>2,6 A</b>	<b>257,9 A</b>
davon Eber zur Zucht .....	1,3 B	2,5 D
Zuchtsauen zusammen .....	2,6 A	255,4 A
davon Jungsauen zum ersten Mal trächtig .....	2,0 A	27,2 B
andere trächtige Sauen .....	2,5 A	158,4 A
Jungsauen noch nicht trächtig .....	1,6 A	28,0 C
andere nicht trächtige Sauen .....	1,9 A	41,8 B



**3. Landwirtschaftliche Betriebe mit Haltung von Schweinen in Bayern  
am 3. Mai 2015 nach Größenklassen der gehaltenen Tiere**

Betriebe mit ... Schweinen		Schweine insgesamt		davon					
				Zuchtsauen		Ferkel		Mastschweine einschl. Jungtiere und Eber	
		Betriebe	Tiere	Betriebe	Tiere	Betriebe	Tiere	Betriebe	Tiere
Anzahl in 1 000									
unter	100 .....	0,7 C	54,1 C	0,3 C	3,4 D	0,2 D	6,3 D	0,7 C	44,5 C
100 bis unter	250 .....	1,2 B	195,3 B	0,6 C	15,1 C	0,6 C	41,4 C	1,2 B	138,8 B
250 bis unter	500 .....	1,0 B	360,5 B	0,5 B	38,3 B	0,5 B	95,0 B	1,0 B	227,2 B
500 bis unter	1 000 .....	1,3 B	946,9 B	0,6 B	72,5 B	0,7 B	249,3 B	1,3 B	625,1 B
1 000 oder mehr	.....	1,2 A	1 848,0 A	0,6 B	126,1 B	0,7 B	591,9 B	1,2 A	1 130,0 B
	<b>Insgesamt</b>	<b>5,5 A</b>	<b>3 404,7 A</b>	<b>2,6 A</b>	<b>255,4 A</b>	<b>2,7 A</b>	<b>983,8 A</b>	<b>5,3 A</b>	<b>2 165,5 A</b>

**4. Landwirtschaftliche Betriebe mit Haltung von Zuchtsauen in Bayern  
am 3. Mai 2015 nach Größenklassen der gehaltenen Tiere**

Betriebe mit ... Zuchtsauen		Schweine insgesamt		darunter	
				Zuchtsauen	
		Betriebe	Tiere	Betriebe	Tiere
Anzahl in 1 000					
unter	50 .....	1,0 B	195,5 B	1,0 B	20,9 B
50 bis unter	100 .....	0,6 B	343,3 B	0,6 B	44,2 B
100 bis unter	250 .....	0,8 A	816,5 A	0,8 A	122,2 A
250 bis unter	500 .....	0,2 B	262,9 B	0,2 B	52,7 B
500 oder mehr	.....	0,0 C	58,5 B	0,0 C	15,4 C
	<b>Insgesamt</b>	<b>2,6 A</b>	<b>1 676,7 A</b>	<b>2,6 A</b>	<b>255,4 A</b>

**5. Landwirtschaftliche Betriebe mit Haltung von Mastschweinen in Bayern  
am 3. Mai 2015 nach Größenklassen der gehaltenen Tiere**

Betriebe mit ... Mastschweinen	Schweine insgesamt		darunter	
			Mastschweine	
	Betriebe	Tiere	Betriebe	Tiere
Anzahl in 1 000				
unter 100 .....	1,8 B	504,3 B	1,8 B	85,6 B
100 bis unter 400 .....	1,5 B	723,2 B	1,5 B	333,8 B
400 bis unter 1 000 .....	1,1 B	1 124,7 B	1,1 B	701,3 B
1 000 bis unter 2 000 .....	0,3 C	484,3 C	0,3 C	396,4 C
2 000 bis unter 5 000 .....	/ E	/ E	/ E	/ E
5 000 oder mehr .....	- A	- A	- A	- A
<b>Insgesamt</b>	<b>4,7 A</b>	<b>2 843,9 A</b>	<b>4,7 A</b>	<b>1 523,6 A</b>

## 6. Rinderhalter und -bestände landwirtschaftlicher Einheiten<sup>1)</sup> Bayerns am 3. Mai 2015 nach Nutzungskategorien

Merkmal	allgemeine Viehzählung am 3. Mai 2015	allgemeine Viehzählung am 3. Mai 2014	Veränderung 3. Mai 2015 gegenüber 3. Mai 2014	
	Anzahl			%
<b>Rinderhalter insgesamt</b> .....	<b>49 216</b>	<b>50 914</b>	<b>- 1 698</b>	<b>-3,3</b>
und zwar Milchkuhhalter <sup>2)</sup> .....	34 422	35 792	- 1 370	-3,8
sonstige Kuhhalter <sup>2)</sup> .....	7 770	7 939	- 169	-2,1
<b>Rinder insgesamt</b> .....	<b>3 221 376</b>	<b>3 230 479</b>	<b>- 9 103</b>	<b>-0,3</b>
davon Kälber bis einschließlich 8 Monate alt .....	641 950	642 595	- 645	-0,1
Jungrinder 8 Monate bis unter 1 Jahr alt .....	309 048	307 973	1 075	0,3
davon männlich .....	114 795	115 288	- 493	-0,4
weiblich .....	194 253	192 685	1 568	0,8
Rinder 1 Jahr bis unter 2 Jahre	756 593	759 243	- 2 650	-0,3
davon männlich .....	206 420	215 097	- 8 677	-4,0
weiblich zum Schlachten .....	58 691	56 892	1 799	3,2
zur Zucht und Nutzung .....	491 482	487 254	4 228	0,9
Rinder 2 Jahre und älter .....	225 944	226 235	- 291	-0,1
davon Bullen und Ochsen .....	12 772	12 578	194	1,5
Kalbinnen zum Schlachten .....	10 783	10 396	387	3,7
zur Zucht und Nutzung .....	202 389	203 261	- 872	-0,4
Milchkühe <sup>2)</sup> .....	1 216 834	1 223 506	- 6 672	-0,5
sonstige Kühe <sup>2)</sup> .....	71 007	70 927	80	0,1

<sup>1)</sup> Bei der Rinderbestandserhebung gelten Haltungen/Stallungen als landwirtschaftliche Einheiten.

<sup>2)</sup> Berechnet auf Basis der Produktionsrichtungen der Haltungen.



## 7. Rinderhalter in den kreisfreien Städten und Landkreisen

Reg. schl.	Regionale Einheit	Insgesamt	Haltungen mit			
			Milch- kühen <sup>1)</sup>	sonstigen Kühen <sup>1)</sup>	Kälbern bis einschließlich 8 Monate	
					männlich	weiblich
<b>Zusammenstellung nach Regierungsbezirken</b>						
1	Oberbayern	14 988	10 834	2 088	10 030	11 911
2	Niederbayern	7 683	4 865	1 356	5 110	5 614
3	Oberpfalz	6 439	4 844	1 121	4 673	5 404
4	Oberfranken	3 590	2 463	657	2 303	2 839
5	Mittelfranken	4 300	2 932	645	3 107	3 417
6	Unterfranken	2 224	903	750	1 431	1 453
7	Schwaben	9 992	7 581	1 153	6 862	8 075
	<b>Bayern</b>	<b>49 216</b>	<b>34 422</b>	<b>7 770</b>	<b>33 516</b>	<b>38 713</b>
<b>Regierungsbezirk Oberbayern</b>						
<b>Kreisfreie Städte</b>						
161	Ingolstadt, Stadt	32	19	4	23	22
162	München, Landeshauptstadt	15	3	7	7	8
163	Rosenheim, Stadt	45	39	2	32	39
<b>Landkreise</b>						
171	Altötting	598	455	88	445	489
172	Berchtesgadener Land	937	639	117	442	682
173	Bad Tölz-Wolfratshausen	907	661	119	547	728
174	Dachau	390	243	50	317	292
175	Ebersberg	527	400	61	371	439
176	Eichstätt	355	264	45	252	284
177	Erding	1 054	676	118	804	799
178	Freising	424	230	95	285	293
179	Fürstenfeldbruck	211	93	43	157	135
180	Garmisch-Partenkirchen	542	345	109	280	396
181	Landsberg am Lech	563	416	83	391	458
182	Miesbach	826	657	89	493	671
183	Mühldorf am Inn	1 181	899	127	905	976
184	München, Landkreis	115	68	29	81	77
185	Neuburg-Schrobenhausen	466	300	75	324	345
186	Pfaffenhofen an der Ilm	349	219	88	252	271
187	Rosenheim, Landkreis	2 131	1 705	284	1 399	1 806
188	Starnberg	191	128	37	133	146
189	Traunstein	1 827	1 371	226	1 192	1 465
190	Weilheim-Schongau	1 302	1 004	192	898	1 090
	<b>Oberbayern</b>	<b>14 988</b>	<b>10 834</b>	<b>2 088</b>	<b>10 030</b>	<b>11 911</b>
<b>Regierungsbezirk Niederbayern</b>						
<b>Kreisfreie Städte</b>						
261	Landshut, Stadt	25	16	4	18	18
262	Passau, Stadt	34	18	9	19	25
263	Straubing, Stadt	6	2	2	3	2
<b>Landkreise</b>						
271	Deggendorf	623	349	147	387	438
272	Freyung-Grafenau	904	622	208	492	693
273	Kelheim	291	178	35	220	208
274	Landshut, Landkreis	911	493	105	689	577
275	Passau, Landkreis	1 329	936	265	882	1 038
276	Regen	916	582	214	523	708
277	Rottal-Inn	1 562	1 034	163	1 172	1 158
278	Straubing-Bogen	729	481	153	446	558
279	Dingolfing-Landau	365	165	52	278	210
	<b>Niederbayern</b>	<b>7 683</b>	<b>4 865</b>	<b>1 356</b>	<b>5 110</b>	<b>5 614</b>

<sup>1)</sup> Berechnet auf Basis der Produktionsrichtungen der Haltungen.

## Bayerns am 3. Mai 2015 nach Haltungen

Haltungen mit						Reg. schl.
Jungrindern von mehr als 8 Monaten bis einschließlich 1 Jahr		Rindern von mehr als 1 Jahr bis unter 2 Jahre		Rindern 2 Jahre und älter		
männlich	weiblich	männlich	weiblich	männlich	weiblich	
<b>Zusammenstellung nach Regierungsbezirken</b>						
3 434	10 671	4 955	12 885	2 065	11 445	1
2 633	5 058	3 220	6 139	879	4 847	2
1 950	4 992	2 432	5 754	645	4 876	3
823	2 631	1 108	3 113	407	2 648	4
1 639	3 200	1 976	3 706	522	3 001	5
799	1 214	1 045	1 633	501	1 167	6
2 195	7 267	3 228	8 620	1 303	7 741	7
<b>13 473</b>	<b>35 033</b>	<b>17 964</b>	<b>41 850</b>	<b>6 322</b>	<b>35 725</b>	
<b>Regierungsbezirk Oberbayern</b>						
13	23	17	24	6	24	161
7	8	9	8	6	9	162
8	40	11	40	2	41	163
243	459	267	518	64	436	171
107	554	175	776	80	647	172
106	629	234	796	178	741	173
194	278	220	302	68	270	174
95	398	117	457	58	430	175
96	270	112	310	27	259	176
493	736	580	854	112	700	177
164	295	219	341	87	287	178
94	130	116	150	36	119	179
54	295	158	438	107	395	180
149	419	230	488	123	432	181
79	526	166	713	109	658	182
453	921	518	1 040	106	882	183
25	71	45	94	23	77	184
155	341	214	393	73	310	185
119	249	165	284	69	234	186
202	1 563	405	1 910	234	1 801	187
44	122	75	159	50	141	188
312	1 356	456	1 630	197	1 464	189
222	988	446	1 160	250	1 088	190
<b>3 434</b>	<b>10 671</b>	<b>4 955</b>	<b>12 885</b>	<b>2 065</b>	<b>11 445</b>	
<b>Regierungsbezirk Niederbayern</b>						
10	20	12	19	4	15	261
8	20	13	28	6	20	262
1	3	1	4	1	3	263
200	392	269	487	90	365	271
125	575	198	752	98	600	272
112	192	144	222	40	173	273
488	561	561	648	95	512	274
325	939	423	1 110	173	921	275
150	604	231	779	95	616	276
796	1 105	879	1 261	135	983	277
208	469	262	615	91	475	278
217	186	247	224	38	162	279
<b>2 633</b>	<b>5 058</b>	<b>3 220</b>	<b>6 139</b>	<b>879</b>	<b>4 847</b>	

## 7. Rinderhalter in den kreisfreien Städten und Landkreisen

Reg. schl.	Regionale Einheit	Insgesamt	Haltungen mit			
			Milch- kühen <sup>1)</sup>	sonstigen Kühen <sup>1)</sup>	Kälbern bis einschließlich 8 Monate	
					männlich	weiblich
<b>Regierungsbezirk Oberpfalz</b>						
<b>Kreisfreie Städte</b>						
361	Amberg, Stadt	31	21	5	23	26
362	Regensburg, Stadt	6	3	1	3	2
363	Weiden in der Oberpfalz, Stadt	40	30	3	29	35
<b>Landkreise</b>						
371	Amberg-Sulzbach	718	539	110	555	613
372	Cham	1 722	1 298	448	1 223	1 464
373	Neumarkt in der Oberpfalz	734	549	86	504	608
374	Neustadt an der Waldnaab	896	711	152	667	763
375	Regensburg, Landkreis	534	364	91	381	426
376	Schwandorf	1 025	763	132	752	843
377	Tirschenreuth	733	566	93	536	624
	<b>Oberpfalz</b>	<b>6 439</b>	<b>4 844</b>	<b>1 121</b>	<b>4 673</b>	<b>5 404</b>
<b>Regierungsbezirk Oberfranken</b>						
<b>Kreisfreie Städte</b>						
461	Bamberg, Stadt	-	-	-	-	-
462	Bayreuth, Stadt	31	27	3	22	25
463	Coburg, Stadt	8	7	-	7	7
464	Hof, Stadt	22	20	1	18	20
<b>Landkreise</b>						
471	Bamberg, Landkreis	447	308	83	279	353
472	Bayreuth, Landkreis	747	522	110	451	605
473	Coburg, Landkreis	274	197	31	183	221
474	Forchheim	286	179	100	147	205
475	Hof, Landkreis	593	436	112	436	509
476	Kronach	268	145	64	139	190
477	Kulmbach	357	244	50	250	274
478	Lichtenfels	267	154	39	156	190
479	Wunsiedel im Fichtelgebirge	290	224	64	215	240
	<b>Oberfranken</b>	<b>3 590</b>	<b>2 463</b>	<b>657</b>	<b>2 303</b>	<b>2 839</b>
<b>Regierungsbezirk Mittelfranken</b>						
<b>Kreisfreie Städte</b>						
561	Ansbach, Stadt	54	34	6	38	42
562	Erlangen, Stadt	22	20	2	18	21
563	Fürth, Stadt	17	13	1	12	13
564	Nürnberg, Stadt	20	9	4	16	12
565	Schwabach, Stadt	17	13	2	16	14
<b>Landkreise</b>						
571	Ansbach, Landkreis	1 498	1 025	221	1 126	1 178
572	Erlangen-Höchstadt	187	121	32	119	143
573	Fürth, Landkreis	190	137	18	145	160
574	Nürnberger Land	350	218	90	216	274
575	Neustadt an der Aisch-Bad	739	509	97	546	596
576	Roth	548	384	69	355	429
577	Weißenburg-Gunzenhausen	658	449	103	500	535
	<b>Mittelfranken</b>	<b>4 300</b>	<b>2 932</b>	<b>645</b>	<b>3 107</b>	<b>3 417</b>

<sup>1)</sup> Berechnet auf Basis der Produktionsrichtungen der Haltungen.



Bayerns am 3. Mai 2015 nach Haltungen

Haltungen mit						Reg. schl.
Jungrindern von mehr als 8 Monaten bis einschließlich 1 Jahr		Rindern von mehr als 1 Jahr bis unter 2 Jahre		Rindern 2 Jahre und älter		
männlich	weiblich	männlich	weiblich	männlich	weiblich	
<b>Regierungsbezirk Oberpfalz</b>						
15	20	16	27	4	20	361
1	2	6	4	2	5	362
7	31	10	37	3	30	363
225	576	277	644	83	573	371
494	1 349	613	1 561	167	1 300	372
199	554	254	644	69	536	373
234	704	318	813	94	701	374
225	390	266	453	76	372	375
313	782	396	908	80	764	376
237	584	276	663	67	575	377
<b>1 950</b>	<b>4 992</b>	<b>2 432</b>	<b>5 754</b>	<b>645</b>	<b>4 876</b>	
<b>Regierungsbezirk Oberfranken</b>						
-	-	-	-	-	-	461
4	21	7	26	3	25	462
-	7	-	8	-	7	463
4	18	6	19	3	18	464
101	312	162	377	58	309	471
115	567	169	662	74	568	472
63	208	65	239	26	211	473
47	181	65	238	36	194	474
176	463	220	545	86	465	475
50	168	78	217	35	180	476
103	272	130	302	36	266	477
57	178	80	220	19	176	478
103	236	126	260	31	229	479
<b>823</b>	<b>2 631</b>	<b>1 108</b>	<b>3 113</b>	<b>407</b>	<b>2 648</b>	
<b>Regierungsbezirk Mittelfranken</b>						
26	37	34	48	4	38	561
7	20	6	22	3	21	562
6	11	8	15	3	13	563
7	9	9	12	3	11	564
3	12	8	16	1	12	565
652	1 123	772	1 283	183	1 052	571
47	137	61	163	25	127	572
79	153	90	169	24	145	573
94	241	115	290	51	222	574
273	557	332	633	73	516	575
154	413	191	478	46	392	576
291	487	350	577	106	452	577
<b>1 639</b>	<b>3 200</b>	<b>1 976</b>	<b>3 706</b>	<b>522</b>	<b>3 001</b>	

## 7. Rinderhalter in den kreisfreien Städten und Landkreisen

Reg. schl.	Regionale Einheit	Insgesamt	Haltungen mit			
			Milch- kühen <sup>1)</sup>	sonstigen Kühen <sup>1)</sup>	Kälbern bis einschließlich 8 Monate	
					männlich	weiblich
<b>Regierungsbezirk Unterfranken</b>						
<b>Kreisfreie Städte</b>						
661	Aschaffenburg, Stadt	11	3	6	6	7
662	Schweinfurt, Stadt	3	1	2	3	3
663	Würzburg, Stadt	10	3	2	5	3
<b>Landkreise</b>						
671	Aschaffenburg, Landkreis	191	14	154	120	114
672	Bad Kissingen	329	142	127	209	226
673	Rhön-Grabfeld	242	95	75	127	154
674	Haßberge	320	186	67	197	239
675	Kitzingen	268	162	33	196	190
676	Miltenberg	177	37	113	126	123
677	Main-Spessart	203	57	94	130	126
678	Schweinfurt, Landkreis	234	85	48	153	119
679	Würzburg, Landkreis	236	118	29	159	149
	<b>Unterfranken</b>	<b>2 224</b>	<b>903</b>	<b>750</b>	<b>1 431</b>	<b>1 453</b>
<b>Regierungsbezirk Schwaben</b>						
<b>Kreisfreie Städte</b>						
761	Augsburg, Stadt	19	5	5	10	12
762	Kaufbeuren, Stadt	30	22	7	23	28
763	Kempten (Allgäu), Stadt	84	65	5	54	67
764	Memmingen, Stadt	61	48	8	38	49
<b>Landkreise</b>						
771	Aichach-Friedberg	583	347	99	433	419
772	Augsburg, Landkreis	738	527	114	491	587
773	Dillingen an der Donau	501	298	82	370	349
774	Günzburg	624	418	111	431	475
775	Neu-Ulm	299	198	56	213	221
776	Lindau (Bodensee)	580	471	49	336	485
777	Ostallgäu	2 094	1 743	188	1 444	1 782
778	Unterallgäu	1 781	1 496	168	1 301	1 541
779	Donau-Ries	761	468	93	570	544
780	Oberallgäu	1 837	1 475	168	1 148	1 516
	<b>Schwaben</b>	<b>9 992</b>	<b>7 581</b>	<b>1 153</b>	<b>6 862</b>	<b>8 075</b>

<sup>1)</sup> Berechnet auf Basis der Produktionsrichtungen der Haltungen.

### Bayerns am 3. Mai 2015 nach Haltungen

Haltungen mit						Reg. schl.
Jungrindern von mehr als 8 Monaten bis einschließlich 1 Jahr		Rindern von mehr als 1 Jahr bis unter 2 Jahre		Rindern 2 Jahre und älter		
männlich	weiblich	männlich	weiblich	männlich	weiblich	
<b>Regierungsbezirk Unterfranken</b>						
4	4	5	5	1	6	661
2	1	1	3	1	2	662
2	3	5	5	3	4	663
69	67	104	125	77	88	671
112	200	157	258	66	186	672
66	128	86	182	59	129	673
98	206	133	257	60	196	674
98	172	121	213	28	157	675
51	79	79	128	76	84	676
74	102	101	145	62	88	677
113	112	134	148	40	100	678
110	140	119	164	28	127	679
<b>799</b>	<b>1 214</b>	<b>1 045</b>	<b>1 633</b>	<b>501</b>	<b>1 167</b>	
<b>Regierungsbezirk Schwaben</b>						
8	11	9	13	3	12	761
7	22	11	27	6	22	762
12	56	18	74	9	70	763
14	44	26	51	9	47	764
239	393	302	458	84	389	771
164	545	244	639	104	553	772
240	335	276	387	70	311	773
192	462	295	529	109	445	774
119	209	149	244	38	195	775
45	411	97	509	57	461	776
268	1 558	532	1 876	273	1 782	777
307	1 438	501	1 617	248	1 501	778
357	503	408	607	76	471	779
223	1 280	360	1 589	217	1 482	780
<b>2 195</b>	<b>7 267</b>	<b>3 228</b>	<b>8 620</b>	<b>1 303</b>	<b>7 741</b>	

## 8. Rinderhalter in den kreisfreien Städten und Landkreisen

Reg. schl.	Regionale Einheit	Insgesamt	davon Bestand von ... Rindern <sup>1)</sup>		
			1 bis 9	10 bis 19	20 bis 49
<b>Zusammenstellung nach Regierungsbezirken</b>					
1	Oberbayern	14 988	1 809	1 693	4 092
2	Niederbayern	7 683	1 261	958	1 927
3	Oberpfalz	6 439	649	708	1 663
4	Oberfranken	3 590	487	522	984
5	Mittelfranken	4 300	441	520	1 197
6	Unterfranken	2 224	498	343	603
7	Schwaben	9 992	995	985	2 774
	<b>Bayern</b>	<b>49 216</b>	<b>6 140</b>	<b>5 729</b>	<b>13 240</b>
<b>Regierungsbezirk Oberbayern</b>					
<b>Kreisfreie Städte</b>					
161	Ingolstadt, Stadt	32	5	1	9
162	München, Landeshauptstadt	15	4	1	5
163	Rosenheim, Stadt	45	3	3	7
<b>Landkreise</b>					
171	Altötting	598	51	47	142
172	Berchtesgadener Land	937	266	180	262
173	Bad Tölz-Wolfratshausen	907	116	137	306
174	Dachau	390	19	24	80
175	Ebersberg	527	57	45	102
176	Eichstätt	355	40	39	102
177	Erding	1 054	83	64	223
178	Freising	424	57	38	87
179	Fürstenfeldbruck	211	25	21	30
180	Garmisch-Partenkirchen	542	153	120	157
181	Landsberg am Lech	563	49	59	140
182	Miesbach	826	93	105	374
183	Mühlendorf am Inn	1 181	83	97	254
184	München, Landkreis	115	18	17	31
185	Neuburg-Schrobenhausen	466	53	48	149
186	Pfaffenhofen an der Ilm	349	45	41	114
187	Rosenheim, Landkreis	2 131	217	228	572
188	Starnberg	191	29	26	44
189	Traunstein	1 827	205	214	499
190	Weilheim-Schongau	1 302	138	138	403
	<b>Oberbayern</b>	<b>14 988</b>	<b>1 809</b>	<b>1 693</b>	<b>4 092</b>
<b>Regierungsbezirk Niederbayern</b>					
<b>Kreisfreie Städte</b>					
261	Landshut, Stadt	25	3	3	6
262	Passau, Stadt	34	6	6	11
263	Straubing, Stadt	6	2	1	1
<b>Landkreise</b>					
271	Deggendorf	623	142	101	146
272	Freyung-Grafenau	904	214	161	239
273	Kelheim	291	37	28	82
274	Landshut, Landkreis	911	93	61	199
275	Passau, Landkreis	1 329	228	156	297
276	Regen	916	210	168	274
277	Rottal-Inn	1 562	136	133	368
278	Straubing-Bogen	729	141	117	226
279	Dingolfing-Landau	353	49	23	78
	<b>Niederbayern</b>	<b>7 683</b>	<b>1 261</b>	<b>958</b>	<b>1 927</b>

<sup>1)</sup> Einschl. Büffel/Bisons.

## Bayerns am 3. Mai 2015 nach Bestandsgrößen

davon Bestand von ... Rindern <sup>1)</sup>				Reg. schl.
50 bis 99	100 bis 199	200 bis 499	500 und mehr	

### Zusammenstellung nach Regierungsbezirken

4 235	2 750	397	12	1
1 965	1 297	267	8	2
1 935	1 269	212	3	3
837	568	189	3	4
1 067	807	266	2	5
418	260	96	6	6
3 016	1 811	399	12	7
<b>13 473</b>	<b>8 762</b>	<b>1 826</b>	<b>46</b>	

### Regierungsbezirk Oberbayern

15	1	1	-	161
4	-	1	-	162
20	12	-	-	163
182	149	26	1	171
150	75	3	1	172
258	85	5	-	173
124	109	32	2	174
163	147	13	-	175
110	52	12	-	176
306	303	72	3	177
140	87	14	1	178
65	55	14	1	179
87	24	1	-	180
157	130	28	-	181
199	51	4	-	182
375	330	41	1	183
29	15	4	1	184
134	69	13	-	185
84	54	11	-	186
647	429	38	-	187
49	39	4	-	188
540	332	37	-	189
397	202	23	1	190
<b>4 235</b>	<b>2 750</b>	<b>397</b>	<b>12</b>	

### Regierungsbezirk Niederbayern

8	4	1	-	261
9	2	-	-	262
1	1	-	-	263
137	80	17	-	271
189	91	10	-	272
82	55	7	-	273
271	241	45	1	274
375	219	53	1	275
160	93	11	-	276
512	337	73	3	277
128	92	24	1	278
93	82	26	2	279
<b>1 965</b>	<b>1 297</b>	<b>267</b>	<b>8</b>	

## 8. Rinderhalter in den kreisfreien Städten und Landkreisen

Reg. schl.	Regionale Einheit	Insgesamt	davon Bestand von ... Rindern <sup>1)</sup>		
			1 bis 9	10 bis 19	20 bis 49
<b>Regierungsbezirk Oberpfalz</b>					
<b>Kreisfreie Städte</b>					
361	Amberg, Stadt	31	2	4	11
362	Regensburg, Stadt	6	-	4	1
363	Weiden in der Oberpfalz, Stadt	40	4	5	7
<b>Landkreise</b>					
371	Amberg-Weizsäckchen	718	65	72	187
372	Cham	1 722	177	221	492
373	Neumarkt in der Oberpfalz	734	83	92	186
374	Neustadt an der Waldnaab	896	84	68	228
375	Regensburg, Landkreis	534	66	63	108
376	Schwandorf	1 025	100	115	268
377	Tirschenreuth	733	68	64	175
	<b>Oberpfalz</b>	<b>6 439</b>	<b>649</b>	<b>708</b>	<b>1 663</b>
<b>Regierungsbezirk Oberfranken</b>					
<b>Kreisfreie Städte</b>					
461	Bamberg, Stadt	-	-	-	-
462	Bayreuth, Stadt	31	5	2	5
463	Coburg, Stadt	8	1	-	1
464	Hof, Stadt	22	3	-	2
<b>Landkreise</b>					
471	Bamberg, Landkreis	447	69	76	145
472	Bayreuth, Landkreis	747	102	114	194
473	Coburg, Landkreis	274	21	31	63
474	Forchheim	286	67	44	84
475	Hof, Landkreis	593	55	61	153
476	Kronach	268	53	62	79
477	Kulmbach	357	37	62	93
478	Lichtenfels	267	49	49	77
479	Wunsiedel im Fichtelgebirge	290	25	21	88
	<b>Oberfranken</b>	<b>3 590</b>	<b>487</b>	<b>522</b>	<b>984</b>
<b>Regierungsbezirk Mittelfranken</b>					
<b>Kreisfreie Städte</b>					
561	Ansbach, Stadt	54	6	7	15
562	Erlangen, Stadt	22	-	1	5
563	Fürth, Stadt	17	1	2	4
564	Nürnberg, Stadt	20	3	3	6
565	Schwabach, Stadt	17	1	1	6
<b>Landkreise</b>					
571	Ansbach, Landkreis	1 498	152	145	388
572	Erlangen-Höchstadt	187	27	35	52
573	Fürth, Landkreis	190	6	14	50
574	Nürnberger Land	350	49	78	110
575	Neustadt an der Aisch-Bad	739	78	76	191
576	Roth	548	61	80	165
577	Weißenburg-Gunzenhausen	658	57	78	205
	<b>Mittelfranken</b>	<b>4 300</b>	<b>441</b>	<b>520</b>	<b>1 197</b>

<sup>1)</sup> Einschl. Büffel/Bisons.

Bayerns am 3. Mai 2015 nach Bestandsgrößen

davon Bestand von ... Rindern <sup>1)</sup>				Reg. schl.
50 bis 99	100 bis 199	200 bis 499	500 und mehr	

**Regierungsbezirk Oberpfalz**

7	6	1	-	361
1	-	-	-	362
13	11	-	-	363
209	151	32	2	371
503	282	47	-	372
198	146	29	-	373
287	199	30	-	374
172	107	17	1	375
319	188	35	-	376
226	179	21	-	377
<b>1 935</b>	<b>1 269</b>	<b>212</b>	<b>3</b>	

**Regierungsbezirk Oberfranken**

-	-	-	-	461
6	11	2	-	462
3	3	-	-	463
8	8	1	-	464
86	42	29	-	471
155	135	47	-	472
93	50	14	2	473
48	32	11	-	474
169	116	38	1	475
44	27	3	-	476
96	54	15	-	477
43	37	12	-	478
86	53	17	-	479
<b>837</b>	<b>568</b>	<b>189</b>	<b>3</b>	

**Regierungsbezirk Mittelfranken**

11	13	2	-	561
6	10	-	-	562
6	4	-	-	563
6	2	-	-	564
6	2	1	-	565
395	306	112	-	571
38	30	5	-	572
58	53	8	1	573
63	38	12	-	574
200	139	54	1	575
123	98	21	-	576
155	112	51	-	577
<b>1 067</b>	<b>807</b>	<b>266</b>	<b>2</b>	

## 8. Rinderhalter in den kreisfreien Städten und Landkreisen

Reg. schl.	Regionale Einheit	Insgesamt	davon Bestand von ... Rindern <sup>1)</sup>		
			1 bis 9	10 bis 19	20 bis 49
<b>Regierungsbezirk Unterfranken</b>					
<b>Kreisfreie Städte</b>					
661	Aschaffenburg, Stadt	11	4	2	3
662	Schweinfurt, Stadt	3	1	-	1
663	Würzburg, Stadt	10	3	3	4
<b>Landkreise</b>					
671	Aschaffenburg, Landkreis	191	76	35	41
672	Bad Kissingen	329	83	58	82
673	Rhön-Grabfeld	242	71	42	60
674	Haßberge	320	71	39	96
675	Kitzingen	268	26	28	92
676	Miltenberg	177	49	33	36
677	Main-Spessart	203	49	34	61
678	Schweinfurt, Landkreis	234	41	37	66
679	Würzburg, Landkreis	236	24	32	61
	<b>Unterfranken</b>	<b>2 224</b>	<b>498</b>	<b>343</b>	<b>603</b>
<b>Regierungsbezirk Schwaben</b>					
<b>Kreisfreie Städte</b>					
761	Augsburg, Stadt	19	4	3	3
762	Kaufbeuren, Stadt	30	3	2	9
763	Kempten (Allgäu), Stadt	84	11	7	23
764	Memmingen, Stadt	61	7	9	12
<b>Landkreise</b>					
771	Aichach-Friedberg	583	47	42	139
772	Augsburg, Landkreis	738	98	72	178
773	Dillingen an der Donau	501	53	40	101
774	Günzburg	624	75	64	142
775	Neu-Ulm	299	38	30	63
776	Lindau (Bodensee)	580	65	75	215
777	Ostallgäu	2 094	174	194	613
778	Unterallgäu	1 781	139	108	401
779	Donau-Ries	761	76	74	191
780	Oberallgäu	1 837	205	265	684
	<b>Schwaben</b>	<b>9 992</b>	<b>995</b>	<b>985</b>	<b>2 774</b>

<sup>1)</sup> Einschl. Büffel/Bisons.



Bayerns am 3. Mai 2015 nach Bestandsgrößen

davon Bestand von ... Rindern <sup>1)</sup>				Reg. schl.
50 bis 99	100 bis 199	200 bis 499	500 und mehr	
<b>Regierungsbezirk Unterfranken</b>				
1	1	-	-	661
-	1	-	-	662
-	-	-	-	663
23	12	4	-	671
52	38	16	-	672
41	19	9	-	673
59	41	13	1	674
63	52	6	1	675
23	24	12	-	676
39	13	5	2	677
46	28	15	1	678
71	31	16	1	679
<b>418</b>	<b>260</b>	<b>96</b>	<b>6</b>	
<b>Regierungsbezirk Schwaben</b>				
2	6	1	-	761
10	6	-	-	762
25	17	1	-	763
21	7	5	-	764
181	127	46	1	771
200	147	42	1	772
138	103	65	1	773
173	125	44	1	774
81	61	26	-	775
158	63	4	-	776
688	384	40	1	777
621	445	61	6	778
211	156	52	1	779
507	164	12	-	780
<b>3 016</b>	<b>1 811</b>	<b>399</b>	<b>12</b>	

## 9. Rinderbestände in den kreisfreien Städten und Landkreisen

Reg. schl.	Regionale Einheit	Insgesamt	Haltungen mit			
			Milch- kühen <sup>1)</sup>	sonstigen Kühen <sup>1)</sup>	Kälbern bis einschließlich 8 Monate	
					männlich	weiblich
<b>Zusammenstellung nach Regierungsbezirken</b>						
1	Oberbayern	954 008	369 621	17 853	72 559	117 798
2	Niederbayern	478 284	154 110	10 069	53 617	50 823
3	Oberpfalz	437 869	166 316	11 205	31 024	56 743
4	Oberfranken	232 599	91 166	6 811	15 360	30 311
5	Mittelfranken	310 605	110 208	7 010	24 488	38 456
6	Unterfranken	123 279	32 596	8 411	14 664	12 455
7	Schwaben	684 732	292 817	9 648	42 106	81 546
	<b>Bayern</b>	<b>3 221 376</b>	<b>1 216 834</b>	<b>71 007</b>	<b>253 818</b>	<b>388 132</b>
<b>Regierungsbezirk Oberbayern</b>						
<b>Kreisfreie Städte</b>						
161	Ingolstadt, Stadt	1 860	565	14	190	193
162	München, Landeshauptstadt	617	.	.	72	44
163	Rosenheim, Stadt	3 334	.	.	123	448
<b>Landkreise</b>						
171	Altötting	45 625	16 215	782	4 294	6 011
172	Berchtesgadener Land	34 465	14 275	617	2 486	4 647
173	Bad Tölz-Wolfratshausen	43 290	19 213	991	1 718	5 977
174	Dachau	36 383	10 490	601	4 995	3 647
175	Ebersberg	39 638	16 855	467	2 456	5 266
176	Eichstätt	22 370	8 631	364	1 450	2 851
177	Erding	94 097	27 002	1 006	14 275	9 623
178	Freising	30 041	8 006	1 150	3 220	3 117
179	Fürstenfeldbruck	18 627	3 869	538	2 481	1 554
180	Garmisch-Partenkirchen	16 810	6 926	625	743	2 241
181	Landsberg am Lech	42 651	18 005	826	2 504	5 100
182	Miesbach	35 903	17 403	559	1 271	4 729
183	Mühldorf am Inn	92 709	31 605	1 203	9 049	11 218
184	München, Landkreis	7 093	2 394	272	608	728
185	Neuburg-Schrobenhausen	27 625	9 411	899	2 126	3 299
186	Pfaffenhofen an der Ilm	20 761	7 464	909	1 589	2 551
187	Rosenheim, Landkreis	137 080	62 191	2 491	6 618	18 579
188	Starnberg	11 688	4 596	367	563	1 376
189	Traunstein	114 518	46 720	1 532	6 779	15 000
190	Weilheim-Schongau	76 823	36 123	1 562	2 949	9 599
	<b>Oberbayern</b>	<b>954 008</b>	<b>369 621</b>	<b>17 853</b>	<b>72 559</b>	<b>117 798</b>
<b>Regierungsbezirk Niederbayern</b>						
<b>Kreisfreie Städte</b>						
261	Landshut, Stadt	1 744	584	61	126	216
262	Passau, Stadt	1 470	.	.	.	.
263	Straubing, Stadt	255	.	.	.	.
<b>Landkreise</b>						
271	Deggendorf	32 050	10 282	876	3 241	3 479
272	Freyung-Grafenau	39 204	17 075	1 649	1 564	5 194
273	Kelheim	18 665	5 682	388	2 209	2 015
274	Landshut, Landkreis	73 481	17 296	776	10 933	6 068
275	Passau, Landkreis	84 336	32 622	2 226	7 061	10 008
276	Regen	39 069	15 990	1 383	2 024	5 045
277	Rottal-Inn	119 630	34 066	1 354	17 511	11 971
278	Straubing-Bogen	38 775	15 265	937	2 527	4 706
279	Dingolfing-Landau	29 605	4 734	342	6 312	1 920
	<b>Niederbayern</b>	<b>478 284</b>	<b>154 110</b>	<b>10 069</b>	<b>53 617</b>	<b>50 823</b>

<sup>1)</sup> Berechnet auf Basis der Produktionsrichtungen der Haltungen.

**Bayerns am 3. Mai 2015 nach Haltungen**

Haltungen mit						Reg. schl.
Jungrindern von mehr als 8 Monaten bis einschließlich 1 Jahr		Rindern von mehr als 1 Jahr bis unter 2 Jahre		Rindern 2 Jahre und älter		
männlich	weiblich	männlich	weiblich	männlich	weiblich	
<b>Zusammenstellung nach Regierungsbezirken</b>						
29 391	56 429	54 589	164 426	4 475	66 867	1
29 488	27 203	49 958	75 631	1 642	25 743	2
11 397	29 148	21 760	80 242	1 357	28 677	3
4 431	15 229	8 714	42 819	864	16 894	4
12 584	19 939	22 545	55 258	1 165	18 952	5
8 085	6 388	14 783	18 055	938	6 904	6
19 419	39 917	34 071	113 742	2 331	49 135	7
<b>114 795</b>	<b>194 253</b>	<b>206 420</b>	<b>550 173</b>	<b>12 772</b>	<b>213 172</b>	
<b>Regierungsbezirk Oberbayern</b>						
110	106	181	378	11	112	161
54	21	.	.	.	.	162
61	231	.	.	.	.	163
1 783	2 810	2 985	8 201	120	2 424	171
395	2 130	710	6 378	167	2 660	172
268	2 389	566	7 571	274	4 323	173
3 066	1 860	4 758	5 086	132	1 748	174
592	2 611	1 174	7 145	256	2 816	175
636	1 490	1 200	4 128	49	1 571	176
6 766	4 902	12 481	13 891	289	3 862	177
1 914	1 811	3 913	5 141	205	1 564	178
2 084	894	3 780	2 537	97	793	179
112	894	367	2 952	195	1 755	180
981	2 613	1 956	7 279	448	2 939	181
139	1 765	355	5 938	231	3 513	182
4 430	5 864	8 490	16 011	254	4 585	183
422	397	679	1 075	43	475	184
1 068	1 671	2 307	4 930	208	1 706	185
1 027	1 245	1 506	3 217	115	1 138	186
624	8 306	1 390	25 087	474	11 320	187
236	710	644	2 072	117	1 007	188
2 099	7 173	3 789	21 727	356	9 343	189
524	4 536	1 154	13 053	421	6 902	190
<b>29 391</b>	<b>56 429</b>	<b>54 589</b>	<b>164 426</b>	<b>4 475</b>	<b>66 867</b>	
<b>Regierungsbezirk Niederbayern</b>						
56	117	132	349	11	92	261
.	.	.	.	.	.	262
.	.	.	.	.	.	263
1 777	1 974	3 002	5 288	177	1 954	271
302	2 504	665	6 963	164	3 124	272
1 171	1 061	2 032	3 054	110	943	273
8 029	3 510	13 853	9 802	259	2 955	274
2 685	5 347	4 399	14 459	265	5 264	275
596	2 492	1 224	7 279	129	2 907	276
9 268	6 536	16 169	17 851	271	4 633	277
982	2 369	2 004	6 985	165	2 835	278
4 570	1 197	6 344	3 196	81	909	279
<b>29 488</b>	<b>27 203</b>	<b>49 958</b>	<b>75 631</b>	<b>1 642</b>	<b>25 743</b>	

### 9. Rinderbestände in den kreisfreien Städten und Landkreisen

Reg. schl.	Regionale Einheit	Insgesamt	Haltungen mit			
			Milch- kühen <sup>1)</sup>	sonstigen Kühen <sup>1)</sup>	Kälbern bis einschließlich 8 Monate	
					männlich	weiblich
<b>Regierungsbezirk Oberpfalz</b>						
<b>Kreisfreie Städte</b>						
361	Amberg, Stadt	2 113	.	.	.	.
362	Regensburg, Stadt	151	.	.	.	.
363	Weiden in der Oberpfalz	2 829	1 263	10	145	356
<b>Landkreise</b>						
371	Amberg-Sulzbach	53 135	20 496	1 194	3 711	6 925
372	Cham	107 252	38 549	4 488	7 798	13 831
373	Neumarkt in der Oberpfalz	49 888	19 216	924	3 130	6 824
374	Neustadt an der Waldnaab	63 368	25 990	1 551	3 563	8 446
375	Regensburg, Landkreis	37 178	12 810	873	3 932	4 450
376	Schwandorf	68 751	26 413	1 125	5 466	8 497
377	Tirschenreuth	53 204	20 957	913	3 117	7 186
	<b>Oberpfalz</b>	<b>437 869</b>	<b>166 316</b>	<b>11 205</b>	<b>31 024</b>	<b>56 743</b>
<b>Regierungsbezirk Oberfranken</b>						
<b>Kreisfreie Städte</b>						
461	Bamberg, Stadt	-	-	-	-	-
462	Bayreuth, Stadt	2 874	.	.	140	413
463	Coburg, Stadt	770	390	-	32	124
464	Hof, Stadt	2 106	.	.	80	270
<b>Landkreise</b>						
471	Bamberg, Landkreis	25 690	10 087	740	1 826	3 286
472	Bayreuth, Landkreis	51 412	21 592	1 001	2 249	7 067
473	Coburg, Landkreis	20 997	8 600	235	1 703	2 708
474	Forchheim	13 832	5 120	1 126	679	1 729
475	Hof, Landkreis	45 368	17 642	1 316	3 556	5 886
476	Kronach	11 201	3 958	675	576	1 480
477	Kulmbach	22 780	8 898	581	1 424	2 930
478	Lichtenfels	14 530	5 126	279	1 458	1 744
479	Wunsiedel im	21 039	7 426	804	1 637	2 674
	<b>Oberfranken</b>	<b>232 599</b>	<b>91 166</b>	<b>6 811</b>	<b>15 360</b>	<b>30 311</b>
<b>Regierungsbezirk Mittelfranken</b>						
<b>Kreisfreie Städte</b>						
561	Ansbach, Stadt	3 727	1 155	47	295	465
562	Erlangen, Stadt	2 051	.	.	105	268
563	Fürth, Stadt	1 165	.	.	85	137
564	Nürnberg, Stadt	955	285	43	126	81
565	Schwabach, Stadt	1 115	.	.	66	173
<b>Landkreise</b>						
571	Ansbach, Landkreis	116 884	39 996	2 454	9 511	14 157
572	Erlangen-Höchstadt	10 514	4 064	374	553	1 469
573	Fürth, Landkreis	15 611	5 956	242	1 319	1 913
574	Nürnberger Land	17 313	6 507	861	992	2 156
575	Neustadt an der Aisch-Bad	56 780	20 408	904	4 676	7 232
576	Roth	34 539	13 445	482	2 545	4 404
577	Weißenburg-	49 951	16 584	1 538	4 215	6 001
	<b>Mittelfranken</b>	<b>310 605</b>	<b>110 208</b>	<b>7 010</b>	<b>24 488</b>	<b>38 456</b>

<sup>1)</sup> Berechnet auf Basis der Produktionsrichtungen der Haltungen.

Bayerns am 3. Mai 2015 nach Haltungen

Haltungen mit						Reg. schl.
Jungrindern von mehr als 8 Monaten bis einschließlich 1 Jahr		Rindern von mehr als 1 Jahr bis unter 2 Jahre		Rindern 2 Jahre und älter		
männlich	weiblich	männlich	weiblich	männlich	weiblich	
<b>Regierungsbezirk Oberpfalz</b>						
.	.	307	375	7	95	361
.	.	.	.	.	.	362
21	177	.	.	.	.	363
1 227	3 562	2 441	9 841	158	3 580	371
3 045	7 197	5 491	19 594	270	6 989	372
1 170	3 517	2 131	9 698	146	3 132	373
1 084	4 248	2 456	11 476	184	4 370	374
1 645	2 182	2 764	6 379	128	2 015	375
1 939	4 388	3 765	12 319	297	4 542	376
1 127	3 758	2 294	10 018	141	3 693	377
<b>11 397</b>	<b>29 148</b>	<b>21 760</b>	<b>80 242</b>	<b>1 357</b>	<b>28 677</b>	
<b>Regierungsbezirk Oberfranken</b>						
-	-	-	-	-	-	461
12	173	60	503	5	227	462
-	47	-	129	-	-	463
22	137	40	345	3	169	464
561	1 576	1 139	4 593	118	1 764	471
594	3 571	1 153	9 930	111	4 144	472
407	1 350	697	3 816	45	1 436	473
249	872	442	2 547	73	995	474
662	3 039	1 400	8 340	177	3 350	475
232	741	484	2 149	92	814	476
493	1 446	1 132	4 216	65	1 595	477
593	922	845	2 576	34	953	478
606	1 355	1 322	3 675	141	1 399	479
<b>4 431</b>	<b>15 229</b>	<b>8 714</b>	<b>42 819</b>	<b>864</b>	<b>16 894</b>	
<b>Regierungsbezirk Mittelfranken</b>						
236	230	365	713	5	216	561
35	154	33	397	3	160	562
42	72	110	175	3	73	563
82	41	.	.	.	.	564
29	73	.	.	.	.	565
5 362	7 576	10 031	20 628	320	6 849	571
191	726	428	1 927	41	741	572
410	978	1 010	2 742	47	994	573
519	1 204	634	3 195	115	1 130	574
2 337	3 579	3 794	10 041	298	3 511	575
1 095	2 212	1 762	6 371	69	2 154	576
2 246	3 094	4 207	8 784	252	3 030	577
<b>12 584</b>	<b>19 939</b>	<b>22 545</b>	<b>55 258</b>	<b>1 165</b>	<b>18 952</b>	

## 9. Rinderbestände in den kreisfreien Städten und Landkreisen

Reg. schl.	Regionale Einheit	Insgesamt	Haltungen mit			
			Milch- kühen <sup>1)</sup>	sonstigen Kühen <sup>1)</sup>	Kälbern bis einschließlich 8 Monate	
					männlich	weiblich
<b>Regierungsbezirk Unterfranken</b>						
<b>Kreisfreie Städte</b>						
661	Aschaffenburg, Stadt	427	131	38	36	55
662	Schweinfurt, Stadt	.	.	.	.	.
663	Würzburg, Stadt	.	.	.	.	.
<b>Landkreise</b>						
671	Aschaffenburg, Landkreis	6 329	473	1 866	764	674
672	Bad Kissingen	17 819	5 637	1 459	1 570	2 114
673	Rhön-Grabfeld	11 069	3 123	749	920	1 226
674	Haßberge	18 352	6 858	614	1 511	2 133
675	Kitzingen	17 187	5 702	254	1 726	1 787
676	Miltenberg	10 468	1 874	1 815	1 160	1 159
677	Main-Spessart	9 782	1 305	1 089	1 680	831
678	Schweinfurt, Landkreis	15 106	3 510	312	2 428	1 190
679	Würzburg, Landkreis	16 334	3 870	188	2 823	1 241
	<b>Unterfranken</b>	<b>123 279</b>	<b>32 596</b>	<b>8 411</b>	<b>14 664</b>	<b>12 455</b>
<b>Regierungsbezirk Schwaben</b>						
<b>Kreisfreie Städte</b>						
761	Augsburg, Stadt	1 445	314	36	130	186
762	Kaufbeuren, Stadt	1 845	950	65	70	241
763	Kempten (Allgäu), Stadt	5 323	2 828	38	178	628
764	Memmingen, Stadt	4 428	2 012	49	134	625
<b>Landkreise</b>						
771	Aichach-Friedberg	48 704	13 692	1 057	6 173	5 091
772	Augsburg, Landkreis	53 774	21 866	828	3 713	6 732
773	Dillingen an der Donau	46 459	12 583	745	5 945	4 546
774	Günzburg	46 946	17 503	948	3 335	5 138
775	Neu-Ulm	23 750	8 688	642	1 963	2 613
776	Lindau (Bodensee)	28 445	14 508	326	843	3 623
777	Ostallgäu	135 870	68 433	1 547	4 841	17 001
778	Unterallgäu	142 149	70 263	1 496	5 174	17 973
779	Donau-Ries	59 013	17 126	901	6 655	5 989
780	Oberallgäu	86 581	42 051	970	2 952	11 160
	<b>Schwaben</b>	<b>684 732</b>	<b>292 817</b>	<b>9 648</b>	<b>42 106</b>	<b>81 546</b>

<sup>1)</sup> Berechnet auf Basis der Produktionsrichtungen der Haltungen.

### Bayerns am 3. Mai 2015 nach Haltungen

Haltungen mit						Reg. schl.
Jungrindern von mehr als 8 Monaten bis einschließlich 1 Jahr		Rindern von mehr als 1 Jahr bis unter 2 Jahre		Rindern 2 Jahre und älter		
männlich	weiblich	männlich	weiblich	männlich	weiblich	
<b>Regierungsbezirk Unterfranken</b>						
14	24	.	.	.	.	661
.	.	.	.	.	.	662
.	.	27	.	.	6	663
302	218	760	835	136	301	671
609	1 084	1 138	2 841	115	1 252	672
535	725	1 000	1 906	107	778	673
650	1 118	1 172	2 993	98	1 205	674
1 067	995	1 954	2 698	51	953	675
520	554	1 120	1 550	159	557	676
962	391	1 970	1 093	111	350	677
1 541	608	2 820	1 881	85	731	678
1 858	662	2 780	2 118	67	727	679
<b>8 085</b>	<b>6 388</b>	<b>14 783</b>	<b>18 055</b>	<b>938</b>	<b>6 904</b>	
<b>Regierungsbezirk Schwaben</b>						
94	120	173	340	4	48	761
9	88	32	269	9	112	762
25	260	54	831	11	470	763
27	278	157	813	88	245	764
3 610	3 034	5 607	7 677	153	2 610	771
1 433	3 383	2 679	9 274	191	3 675	772
4 055	2 527	6 477	7 120	209	2 252	773
1 820	3 062	3 837	8 145	207	2 951	774
1 131	1 349	2 146	3 882	68	1 268	775
83	1 572	185	4 652	73	2 580	776
686	7 604	1 433	22 729	408	11 188	777
1 165	8 566	2 353	24 602	380	10 177	778
4 844	3 270	8 040	9 028	155	3 005	779
437	4 804	898	14 380	375	8 554	780
<b>19 419</b>	<b>39 917</b>	<b>34 071</b>	<b>113 742</b>	<b>2 331</b>	<b>49 135</b>	

## 10. Rinderbestände in den kreisfreien Städten und Landkreisen

Reg. schl.	Regionale Einheit	Insgesamt	davon Bestand von ... Rindern <sup>1)</sup>		
			1 bis 9	10 bis 19	20 bis 49
<b>Zusammenstellung nach Regierungsbezirken</b>					
1	Oberbayern	954 008	9 323	24 301	139 703
2	Niederbayern	478 284	6 297	13 633	64 386
3	Oberpfalz	437 869	3 325	10 301	56 717
4	Oberfranken	232 599	.	7 506	32 558
5	Mittelfranken	310 605	.	7 536	40 967
6	Unterfranken	123 279	2 433	4 791	19 981
7	Schwaben	684 732	5 065	14 391	95 598
	<b>Bayern</b>	<b>3 221 376</b>	<b>31 132</b>	<b>82 459</b>	<b>449 910</b>
<b>Regierungsbezirk Oberbayern</b>					
<b>Kreisfreie Städte</b>					
161	Ingolstadt, Stadt	1 860	22	.	309
162	München, Landeshauptstadt	617	.	.	165
163	Rosenheim, Stadt	3 334	11	40	238
<b>Landkreise</b>					
171	Altötting	45 625	.	651	4 944
172	Berchtesgadener Land	34 465	1 463	2 535	8 531
173	Bad Tölz-Wolfratshausen	43 290	574	2 018	10 630
174	Dachau	36 383	.	347	2 809
175	Ebersberg	39 638	292	664	3 590
176	Eichstätt	22 370	198	556	3 395
177	Erding	94 097	424	880	7 617
178	Freising	30 041	.	569	2 955
179	Fürstenfeldbruck	18 627	141	.	1 066
180	Garmisch-Partenkirchen	16 810	763	1 708	5 183
181	Landsberg am Lech	42 651	253	845	4 811
182	Miesbach	35 903	503	1 503	12 780
183	Mühldorf am Inn	92 709	.	1 407	8 796
184	München, Landkreis	7 093	93	.	987
185	Neuburg-Schrobenhausen	27 625	249	695	4 798
186	Pfaffenhofen an der Ilm	20 761	257	586	3 945
187	Rosenheim, Landkreis	137 080	1 110	3 308	19 728
188	Starnberg	11 688	158	354	1 523
189	Traunstein	114 518	1 067	3 080	17 087
190	Weilheim-Schongau	76 823	.	2 016	13 816
	<b>Oberbayern</b>	<b>954 008</b>	<b>9 323</b>	<b>24 301</b>	<b>139 703</b>
<b>Regierungsbezirk Niederbayern</b>					
<b>Kreisfreie Städte</b>					
261	Landshut, Stadt	1 744	17	.	.
262	Passau, Stadt	1 470	31	93	380
263	Straubing, Stadt	255	.	.	.
<b>Landkreise</b>					
271	Deggendorf	32 050	678	1 454	4 666
272	Freyung-Grafenau	39 204	1 112	2 234	7 650
273	Kelheim	18 665	164	397	2 945
274	Landshut, Landkreis	73 481	.	880	6 766
275	Passau, Landkreis	84 336	.	2 285	10 188
276	Regen	39 069	1 091	2 338	8 894
277	Rottal-Inn	119 630	671	1 931	12 564
278	Straubing-Bogen	38 775	747	1 647	7 377
279	Dingolfing-Landau	29 605	201	.	2 695
	<b>Niederbayern</b>	<b>478 284</b>	<b>6 297</b>	<b>13 633</b>	<b>64 386</b>

<sup>1)</sup> Einschl. Büffel/Bisons.



**Bayerns am 3. Mai 2015 nach Bestandsgrößen**

davon Bestand von ... Rindern <sup>1)</sup>				Reg. schl.
50 bis 99	100 bis 199	200 bis 499	500 und mehr	

**Zusammenstellung nach Regierungsbezirken**

302 143	368 643	102 723	7 172	1
139 632	178 974	69 978	5 384	2
137 482	174 343	53 616	2 085	3
59 018	80 062	48 835	.	4
75 522	114 706	68 481	.	5
29 057	36 715	26 855	3 447	6
213 890	242 689	103 470	9 629	7
<b>956 744</b>	<b>1 196 132</b>	<b>473 958</b>	<b>31 041</b>	

**Regierungsbezirk Oberbayern**

1 020	.	.	-	161
220	-	.	-	162
1 414	1 631	-	-	163
13 166	19 811	6 272	.	171
10 450	9 896	.	.	172
17 715	11 022	1 331	-	173
8 865	14 705	8 503	.	174
11 805	19 910	3 377	-	175
7 872	7 140	3 209	-	176
22 474	41 317	19 170	2 215	177
10 266	12 095	3 398	.	178
4 817	7 521	4 200	.	179
5 974	.	.	-	180
11 563	17 806	7 373	-	181
13 476	6 613	1 028	-	182
27 698	44 201	9 688	.	183
2 025	2 081	1 123	.	184
9 460	9 271	3 152	-	185
5 828	7 225	2 920	-	186
45 644	57 451	9 839	-	187
3 454	5 275	924	-	188
38 983	44 276	10 025	-	189
27 954	26 320	5 457	.	190
<b>302 143</b>	<b>368 643</b>	<b>102 723</b>	<b>7 172</b>	

**Regierungsbezirk Niederbayern**

564	656	.	-	261
.	.	-	-	262
.	.	-	-	263
9 610	11 253	4 389	-	271
13 484	12 293	2 431	-	272
5 838	7 451	1 870	-	273
19 606	33 352	11 949	.	274
26 303	30 267	13 496	.	275
11 273	12 552	2 921	-	276
37 187	46 271	18 856	2 150	277
8 476	13 274	.	.	278
6 557	11 188	7 409	.	279
<b>139 632</b>	<b>178 974</b>	<b>69 978</b>	<b>5 384</b>	

## 10. Rinderbestände in den kreisfreien Städten und Landkreisen

Reg. schl.	Regionale Einheit	Insgesamt	davon Bestand von ... Rindern <sup>1)</sup>		
			1 bis 9	10 bis 19	20 bis 49
<b>Regierungsbezirk Oberpfalz</b>					
<b>Kreisfreie Städte</b>					
361	Amberg, Stadt	2 113	.	58	384
362	Regensburg, Stadt	151	-	.	.
363	Weiden in der Oberpfalz, Stadt	2 829	.	.	.
<b>Landkreise</b>					
371	Amberg-Weizsach	53 135	359	.	6 398
372	Cham	107 252	911	3 186	16 823
373	Neumarkt in der Oberpfalz	49 888	398	1 362	6 428
374	Neustadt an der Waldnaab	63 368	485	992	7 586
375	Regensburg, Landkreis	37 178	339	912	3 743
376	Schwandorf	68 751	469	1 687	9 036
377	Tirschenreuth	53 204	333	932	6 018
	<b>Oberpfalz</b>	<b>437 869</b>	<b>3 325</b>	<b>10 301</b>	<b>56 717</b>
<b>Regierungsbezirk Oberfranken</b>					
<b>Kreisfreie Städte</b>					
461	Bamberg, Stadt	-	-	-	-
462	Bayreuth, Stadt	2 874	26	.	198
463	Coburg, Stadt	770	.	-	.
464	Hof, Stadt	2 106	.	-	.
<b>Landkreise</b>					
471	Bamberg, Landkreis	25 690	320	1 061	4 754
472	Bayreuth, Landkreis	51 412	496	1 637	6 296
473	Coburg, Landkreis	20 997	111	.	2 118
474	Forchheim	13 832	327	646	2 589
475	Hof, Landkreis	45 368	.	880	5 280
476	Kronach	11 201	272	889	2 543
477	Kulmbach	22 780	197	924	3 151
478	Lichtenfels	14 530	263	714	2 401
479	Wunsiedel im Fichtelgebirge	21 039	140	291	3 105
	<b>Oberfranken</b>	<b>232 599</b>	.	<b>7 506</b>	<b>32 558</b>
<b>Regierungsbezirk Mittelfranken</b>					
<b>Kreisfreie Städte</b>					
561	Ansbach, Stadt	3 727	.	94	558
562	Erlangen, Stadt	2 051	-	.	.
563	Fürth, Stadt	1 165	.	.	156
564	Nürnberg, Stadt	955	20	50	.
565	Schwabach, Stadt	1 115	.	.	237
<b>Landkreise</b>					
571	Ansbach, Landkreis	116 884	809	2 128	13 231
572	Erlangen-Höchstadt	10 514	120	507	1 745
573	Fürth, Landkreis	15 611	.	225	1 752
574	Nürnberger Land	17 313	229	1 074	3 611
575	Neustadt an der Aisch-Bad	56 780	.	1 110	6 503
576	Roth	34 539	313	1 128	5 780
577	Weißenburg-Gunzenhausen	49 951	259	1 162	7 010
	<b>Mittelfranken</b>	<b>310 605</b>	.	<b>7 536</b>	<b>40 967</b>

<sup>1)</sup> Einschl. Büffel/Bisons.

**Bayerns am 3. Mai 2015 nach Bestandsgrößen**

davon Bestand von ... Rindern <sup>1)</sup>				Reg. schl.
50 bis 99	100 bis 199	200 bis 499	500 und mehr	

**Regierungsbezirk Oberpfalz**

.	838	.	.	361
.	-	-	-	362
981	1 477	-	-	363
14 850	21 272	8 078	.	371
35 413	38 752	12 167	-	372
14 192	20 262	7 246	-	373
20 608	26 546	7 151	-	374
12 020	14 275	.	.	375
22 745	26 079	8 735	-	376
16 108	24 842	4 971	-	377
<b>137 482</b>	<b>174 343</b>	<b>53 616</b>	<b>2 085</b>	

**Regierungsbezirk Oberfranken**

-	-	-	-	461
.	1 692	.	-	462
.	462	-	-	463
656	1 122	.	-	464
6 017	5 875	7 663	-	471
10 895	19 435	12 653	-	472
6 757	7 006	3 556	.	473
3 339	4 354	2 577	-	474
11 837	16 257	9 690	.	475
2 973	3 673	851	-	476
6 905	7 905	3 698	-	477
2 968	5 099	3 085	-	478
6 033	7 182	4 288	-	479
<b>59 018</b>	<b>80 062</b>	<b>48 835</b>	.	

**Regierungsbezirk Mittelfranken**

686	1 911	.	-	561
432	1 418	-	-	562
424	546	-	-	563
426	.	-	-	564
364	.	.	-	565
28 143	44 003	28 570	-	571
2 734	4 110	1 298	-	572
4 005	7 070	1 994	.	573
4 368	5 173	2 858	-	574
14 004	20 019	14 105	.	575
8 765	13 576	4 977	-	576
11 171	16 328	14 021	-	577
<b>75 522</b>	<b>114 706</b>	<b>68 481</b>	.	

### 10. Rinderbestände in den kreisfreien Städten und Landkreisen

Reg. schl.	Regionale Einheit	Insgesamt	davon Bestand von ... Rindern <sup>1)</sup>		
			1 bis 9	10 bis 19	20 bis 49
<b>Regierungsbezirk Unterfranken</b>					
<b>Kreisfreie Städte</b>					
661	Aschaffenburg, Stadt	427	11	.	.
662	Schweinfurt, Stadt	.	.	-	.
663	Würzburg, Stadt	.	6	.	145
<b>Landkreise</b>					
671	Aschaffenburg, Landkreis	6 329	380	480	1 290
672	Bad Kissingen	17 819	418	823	2 632
673	Rhön-Grabfeld	11 069	323	562	2 011
674	Haßberge	18 352	383	538	3 156
675	Kitzingen	17 187	.	427	3 021
676	Miltenberg	10 468	252	446	1 137
677	Main-Spessart	9 782	253	470	2 082
678	Schweinfurt, Landkreis	15 106	.	515	2 313
679	Würzburg, Landkreis	16 334	.	456	2 061
	<b>Unterfranken</b>	<b>123 279</b>	<b>2 433</b>	<b>4 791</b>	<b>19 981</b>
<b>Regierungsbezirk Schwaben</b>					
<b>Kreisfreie Städte</b>					
761	Augsburg, Stadt	1 445	20	43	104
762	Kaufbeuren, Stadt	1 845	17	.	314
763	Kempten (Allgäu), Stadt	5 323	75	.	890
764	Memmingen, Stadt	4 428	45	.	473
<b>Landkreise</b>					
771	Aichach-Friedberg	48 704	.	655	4 733
772	Augsburg, Landkreis	53 774	.	1 049	6 095
773	Dillingen an der Donau	46 459	.	538	3 482
774	Günzburg	46 946	.	933	4 781
775	Neu-Ulm	23 750	156	455	2 177
776	Lindau (Bodensee)	28 445	356	1 089	7 131
777	Ostallgäu	135 870	.	2 880	21 269
778	Unterallgäu	142 149	666	1 561	14 415
779	Donau-Ries	59 013	.	1 088	6 662
780	Oberallgäu	86 581	1 105	3 828	23 072
	<b>Schwaben</b>	<b>684 732</b>	<b>5 065</b>	<b>14 391</b>	<b>95 598</b>

<sup>1)</sup> Einschl. Büffel/Bisons.

Bayerns am 3. Mai 2015 nach Bestandsgrößen

davon Bestand von ... Rindern <sup>1)</sup>				Reg. schl.
50 bis 99	100 bis 199	200 bis 499	500 und mehr	
<b>Regierungsbezirk Unterfranken</b>				
.	.	-	-	661
-	.	-	-	662
-	-	-	-	663
1 559	1 679	941	-	671
3 780	5 573	4 593	-	672
3 026	2 780	2 367	-	673
.	5 942	3 819	.	674
4 348	7 216	1 527	.	675
1 582	3 421	3 630	-	676
2 632	.	1 301	.	677
3 240	3 776	4 571	.	678
4 822	4 166	4 106	.	679
<b>29 057</b>	<b>36 715</b>	<b>26 855</b>	<b>3 447</b>	
<b>Regierungsbezirk Schwaben</b>				
.	839	.	-	761
.	789	-	-	762
1 830	2 130	.	-	763
1 531	960	.	-	764
12 876	17 787	11 926	.	771
13 875	20 469	11 210	.	772
10 046	14 153	17 438	.	773
12 260	16 582	11 485	.	774
5 865	8 211	6 886	-	775
11 062	7 966	841	-	776
49 449	50 244	10 566	.	777
44 167	59 749	15 350	6 241	778
15 237	21 919	13 066	.	779
34 879	20 891	2 806	-	780
<b>213 890</b>	<b>242 689</b>	<b>103 470</b>	<b>9 629</b>	

## 11. Milchkühalter in den kreisfreien Städten und Landkreisen

Reg. schl.	Regionale Einheit	Insgesamt	davon Bestand von ... Milchkühen <sup>1)</sup>		
			1 bis 9	10 bis 19	20 bis 49
<b>Zusammenstellung nach Regierungsbezirken</b>					
1	Oberbayern	10 834	1 279	1 996	5 222
2	Niederbayern	4 865	811	1 038	2 102
3	Oberpfalz	4 844	658	997	2 066
4	Oberfranken	2 463	398	524	889
5	Mittelfranken	2 932	414	644	1 038
6	Unterfranken	903	165	217	299
7	Schwaben	7 581	768	1 205	3 643
	<b>Bayern</b>	<b>34 422</b>	<b>4 493</b>	<b>6 621</b>	<b>15 259</b>
<b>Regierungsbezirk Oberbayern</b>					
<b>Kreisfreie Städte</b>					
161	Ingolstadt, Stadt	19	3	4	10
162	München, Landeshauptstadt	3	-	-	2
163	Rosenheim, Stadt	39	2	5	21
<b>Landkreise</b>					
171	Altötting	455	50	83	209
172	Berchtesgadener Land	639	195	169	216
173	Bad Tölz-Wolfratshausen	661	73	164	338
174	Dachau	243	16	38	112
175	Ebersberg	400	20	47	195
176	Eichstätt	264	35	59	116
177	Erding	676	49	100	326
178	Freising	230	17	43	124
179	Fürstfeldbruck	93	8	12	45
180	Garmisch-Partenkirchen	345	104	100	126
181	Landsberg am Lech	416	37	47	195
182	Miesbach	657	85	155	353
183	Mühldorf am Inn	899	90	128	477
184	München, Landkreis	68	9	12	33
185	Neuburg-Schrobenhausen	300	30	77	137
186	Pfaffenhofen an der Ilm	219	29	47	92
187	Rosenheim, Landkreis	1 705	170	274	835
188	Starnberg	128	17	14	63
189	Traunstein	1 371	146	258	691
190	Weilheim-Schongau	1 004	94	160	506
	<b>Oberbayern</b>	<b>10 834</b>	<b>1 279</b>	<b>1 996</b>	<b>5 222</b>
<b>Regierungsbezirk Niederbayern</b>					
<b>Kreisfreie Städte</b>					
261	Landshut, Stadt	16	-	5	7
262	Passau, Stadt	18	3	6	7
263	Straubing, Stadt	2	-	1	1
<b>Landkreise</b>					
271	Deggendorf	349	77	84	128
272	Freyung-Grafenau	622	150	126	259
273	Kelheim	178	23	40	81
274	Landshut, Landkreis	493	59	89	231
275	Passau, Landkreis	936	152	160	423
276	Regen	582	126	151	211
277	Rottal-Inn	1 034	94	226	520
278	Straubing-Bogen	481	104	121	157
279	Dingolfing-Landau	154	23	29	77
	<b>Niederbayern</b>	<b>4 865</b>	<b>811</b>	<b>1 038</b>	<b>2 102</b>

<sup>1)</sup> Berechnet auf Basis der Produktionsrichtungen der Haltungen.

### Bayerns am 3. Mai 2015 nach Bestandsgrößen

davon Bestand von ... Milchkühen <sup>1)</sup>				Reg. schl.
50 bis 99	100 bis 199	200 bis 499	500 und mehr	

#### Zusammenstellung nach Regierungsbezirken

2 141	185	11	-	1
808	99	7	-	2
1 003	117	3	-	3
502	146	4	-	4
704	126	6	-	5
171	46	5	-	6
1 691	256	15	3	7
<b>7 020</b>	<b>975</b>	<b>51</b>	<b>3</b>	

#### Regierungsbezirk Oberbayern

1	1	-	-	161
1	-	-	-	162
10	1	-	-	163
105	7	1	-	171
56	3	-	-	172
81	4	1	-	173
65	10	2	-	174
127	10	1	-	175
44	10	-	-	176
179	21	1	-	177
44	2	-	-	178
24	3	1	-	179
14	1	-	-	180
118	19	-	-	181
61	3	-	-	182
193	11	-	-	183
12	2	-	-	184
52	4	-	-	185
46	4	1	-	186
392	33	1	-	187
33	1	-	-	188
255	20	1	-	189
228	15	1	-	190
<b>2 141</b>	<b>185</b>	<b>11</b>	-	

#### Regierungsbezirk Niederbayern

4	-	-	-	261
2	-	-	-	262
-	-	-	-	263
48	12	-	-	271
78	8	1	-	272
29	5	-	-	273
104	9	1	-	274
173	27	1	-	275
87	7	-	-	276
178	14	2	-	277
82	15	2	-	278
23	2	-	-	279
<b>808</b>	<b>99</b>	<b>7</b>	-	

### 11. Milchkühalter in den kreisfreien Städten und Landkreisen

Reg. schl.	Regionale Einheit	Insgesamt	davon Bestand von ... Milchkühen <sup>1)</sup>		
			1 bis 9	10 bis 19	20 bis 49
<b>Regierungsbezirk Oberpfalz</b>					
<b>Kreisfreie Städte</b>					
361	Amberg, Stadt	21	3	7	8
362	Regensburg, Stadt	3	2	-	1
363	Weiden in der Oberpfalz, Stadt	30	1	4	17
<b>Landkreise</b>					
371	Amberg-Weizsach	539	59	109	226
372	Cham	1 298	250	303	516
373	Neumarkt in der Oberpfalz	549	80	107	226
374	Neustadt an der Waldnaab	711	83	116	322
375	Regensburg, Landkreis	364	38	71	174
376	Schwandorf	763	88	173	329
377	Tirschenreuth	566	54	107	247
	<b>Oberpfalz</b>	<b>4 844</b>	<b>658</b>	<b>997</b>	<b>2 066</b>
<b>Regierungsbezirk Oberfranken</b>					
<b>Kreisfreie Städte</b>					
461	Bamberg, Stadt	-	-	-	-
462	Bayreuth, Stadt	27	4	4	8
463	Coburg, Stadt	7	-	-	4
464	Hof, Stadt	20	1	1	9
<b>Landkreise</b>					
471	Bamberg, Landkreis	308	68	79	100
472	Bayreuth, Landkreis	522	71	110	176
473	Coburg, Landkreis	197	18	29	89
474	Forchheim	179	55	45	42
475	Hof, Landkreis	436	51	72	183
476	Kronach	145	33	43	46
477	Kulmbach	244	31	54	96
478	Lichtenfels	154	34	36	47
479	Wunsiedel im Fichtelgebirge	224	32	51	89
	<b>Oberfranken</b>	<b>2 463</b>	<b>398</b>	<b>524</b>	<b>889</b>
<b>Regierungsbezirk Mittelfranken</b>					
<b>Kreisfreie Städte</b>					
561	Ansbach, Stadt	34	5	6	12
562	Erlangen, Stadt	20	-	3	8
563	Fürth, Stadt	13	1	4	5
564	Nürnberg, Stadt	9	2	1	4
565	Schwabach, Stadt	13	-	1	9
<b>Landkreise</b>					
571	Ansbach, Landkreis	1 025	150	212	347
572	Erlangen-Höchstadt	121	21	23	50
573	Fürth, Landkreis	137	5	24	61
574	Nürnberger Land	218	48	56	69
575	Neustadt an der Aisch-Bad	509	59	103	191
576	Roth	384	56	99	128
577	Weißenburg-Gunzenhausen	449	67	112	154
	<b>Mittelfranken</b>	<b>2 932</b>	<b>414</b>	<b>644</b>	<b>1 038</b>

<sup>1)</sup> Berechnet auf Basis der Produktionsrichtungen der Haltungen.



Bayerns am 3. Mai 2015 nach Bestandsgrößen

davon Bestand von ... Milchkühen <sup>1)</sup>				Reg. schl.
50 bis 99	100 bis 199	200 bis 499	500 und mehr	
<b>Regierungsbezirk Oberpfalz</b>				
3	-	-	-	361
-	-	-	-	362
7	1	-	-	363
121	23	1	-	371
212	17	-	-	372
120	15	1	-	373
172	18	-	-	374
70	10	1	-	375
153	20	-	-	376
145	13	-	-	377
<b>1 003</b>	<b>117</b>	<b>3</b>	-	-
<b>Regierungsbezirk Oberfranken</b>				
-	-	-	-	461
8	3	-	-	462
3	-	-	-	463
8	1	-	-	464
36	24	1	-	471
120	44	1	-	472
46	14	1	-	473
30	7	-	-	474
106	23	1	-	475
21	2	-	-	476
50	13	-	-	477
28	9	-	-	478
46	6	-	-	479
<b>502</b>	<b>146</b>	<b>4</b>	-	-
<b>Regierungsbezirk Mittelfranken</b>				
11	-	-	-	561
9	-	-	-	562
3	-	-	-	563
2	-	-	-	564
3	-	-	-	565
263	52	1	-	571
23	4	-	-	572
43	3	1	-	573
40	5	-	-	574
127	27	2	-	575
88	12	1	-	576
92	23	1	-	577
<b>704</b>	<b>126</b>	<b>6</b>	-	-

### 11. Milchkühalter in den kreisfreien Städten und Landkreisen

Reg. schl.	Regionale Einheit	Insgesamt	davon Bestand von ... Milchkühen <sup>1)</sup>		
			1 bis 9	10 bis 19	20 bis 49
<b>Regierungsbezirk Unterfranken</b>					
<b>Kreisfreie Städte</b>					
661	Aschaffenburg, Stadt	3	-	1	1
662	Schweinfurt, Stadt	1	-	-	-
663	Würzburg, Stadt	3	1	2	-
<b>Landkreise</b>					
671	Aschaffenburg, Landkreis	14	4	3	2
672	Bad Kissingen	142	32	32	40
673	Rhön-Grabfeld	95	23	23	26
674	Haßberge	186	36	41	64
675	Kitzingen	162	15	46	59
676	Miltenberg	37	6	5	10
677	Main-Spessart	57	18	16	17
678	Schweinfurt, Landkreis	85	16	21	23
679	Würzburg, Landkreis	118	14	27	57
	<b>Unterfranken</b>	<b>903</b>	<b>165</b>	<b>217</b>	<b>299</b>
<b>Regierungsbezirk Schwaben</b>					
<b>Kreisfreie Städte</b>					
761	Augsburg, Stadt	5	1	-	2
762	Kaufbeuren, Stadt	22	1	1	11
763	Kempten (Allgäu), Stadt	65	3	5	35
764	Memmingen, Stadt	48	7	2	26
<b>Landkreise</b>					
771	Aichach-Friedberg	347	36	67	144
772	Augsburg, Landkreis	527	59	76	236
773	Dillingen an der Donau	298	39	57	110
774	Günzburg	418	46	58	187
775	Neu-Ulm	198	22	30	79
776	Lindau (Bodensee)	471	53	105	233
777	Ostallgäu	1 743	117	241	921
778	Unterallgäu	1 496	77	145	765
779	Donau-Ries	468	62	116	167
780	Oberallgäu	1 475	245	302	727
	<b>Schwaben</b>	<b>7 581</b>	<b>768</b>	<b>1 205</b>	<b>3 643</b>

<sup>1)</sup> Berechnet auf Basis der Produktionsrichtungen der Haltungen.

**Bayerns am 3. Mai 2015 nach Bestandsgrößen**

davon Bestand von ... Milchkühen <sup>1)</sup>				Reg. schl.
50 bis 99	100 bis 199	200 bis 499	500 und mehr	
<b>Regierungsbezirk Unterfranken</b>				
1	-	-	-	661
1	-	-	-	662
-	-	-	-	663
5	-	-	-	671
25	11	2	-	672
19	4	-	-	673
33	10	2	-	674
38	4	-	-	675
11	5	-	-	676
5	1	-	-	677
16	9	-	-	678
17	2	1	-	679
<b>171</b>	<b>46</b>	<b>5</b>	-	
<b>Regierungsbezirk Schwaben</b>				
1	1	-	-	761
9	-	-	-	762
21	1	-	-	763
10	3	-	-	764
85	15	-	-	771
125	27	4	-	772
67	24	1	-	773
104	20	3	-	774
53	14	-	-	775
77	3	-	-	776
415	46	3	-	777
438	65	3	3	778
100	22	1	-	779
186	15	-	-	780
<b>1 691</b>	<b>256</b>	<b>15</b>	<b>3</b>	

## 12. Milchkuhbestände in den kreisfreien Städten und Landkreisen

Reg. schl.	Regionale Einheit	Insgesamt	davon Bestand von ... Milchkühen <sup>1)</sup>		
			1 bis 9	10 bis 19	20 bis 49
<b>Zusammenstellung nach Regierungsbezirken</b>					
1	Oberbayern	369 621	6 555	29 700	167 727
2	Niederbayern	154 110	4 303	15 182	66 463
3	Oberpfalz	166 316	3 740	14 605	65 527
4	Oberfranken	91 166	2 144	7 571	27 597
5	Mittelfranken	110 208	2 327	9 481	32 265
6	Unterfranken	32 596	798	3 143	9 205
7	Schwaben	292 817	3 770	17 876	119 398
	<b>Bayern</b>	<b>1 216 834</b>	<b>23 637</b>	<b>97 558</b>	<b>488 182</b>
<b>Regierungsbezirk Oberbayern</b>					
<b>Kreisfreie Städte</b>					
161	Ingolstadt, Stadt	565	18	64	.
162	München, Landeshauptstadt	.	-	-	.
163	Rosenheim, Stadt	.	.	75	709
<b>Landkreise</b>					
171	Altötting	16 215	.	1 265	6 825
172	Berchtesgadener Land	14 275	1 023	2 429	6 976
173	Bad Tölz-Wolfratshausen	19 213	.	2 501	10 569
174	Dachau	10 490	.	572	3 552
175	Ebersberg	16 855	.	693	6 545
176	Eichstätt	8 631	218	895	3 524
177	Erding	27 002	.	1 471	10 520
178	Freising	8 006	.	638	4 046
179	Fürstenfeldbruck	3 869	.	181	1 513
180	Garmisch-Partenkirchen	6 926	495	1 453	3 928
181	Landsberg am Lech	18 005	175	690	6 506
182	Miesbach	17 403	468	2 365	10 352
183	Mühldorf am Inn	31 605	491	1 927	15 528
184	München, Landkreis	2 394	.	196	1 086
185	Neuburg-Schrobenhausen	9 411	147	1 110	4 240
186	Pfaffenhofen an der Ilm	7 464	.	713	2 725
187	Rosenheim, Landkreis	62 191	.	4 007	27 070
188	Starnberg	4 596	.	193	2 044
189	Traunstein	46 720	.	3 869	22 770
190	Weilheim-Schongau	36 123	.	2 393	16 338
	<b>Oberbayern</b>	<b>369 621</b>	<b>6 555</b>	<b>29 700</b>	<b>167 727</b>
<b>Regierungsbezirk Niederbayern</b>					
<b>Kreisfreie Städte</b>					
261	Landshut, Stadt	584	-	.	218
262	Passau, Stadt	.	20	100	.
263	Straubing, Stadt	.	-	.	.
<b>Landkreise</b>					
271	Deggendorf	10 282	413	1 195	3 874
272	Freyung-Grafenau	17 075	761	1 790	8 221
273	Kelheim	5 682	119	638	2 480
274	Landshut, Landkreis	17 296	.	1 353	7 537
275	Passau, Landkreis	32 622	.	2 306	13 817
276	Regen	15 990	697	2 160	6 520
277	Rottal-Inn	34 066	.	3 328	16 326
278	Straubing-Bogen	15 265	.	1 795	4 766
279	Dingolfing-Landau	4 734	.	433	2 456
	<b>Niederbayern</b>	<b>154 110</b>	<b>4 303</b>	<b>15 182</b>	<b>66 463</b>

<sup>1)</sup> Berechnet auf Basis der Produktionsrichtungen der Haltungen.

### Bayerns am 3. Mai 2015 nach Bestandsgrößen

davon Bestand von ... Milchkühen <sup>1)</sup>				Reg. schl.
50 bis 99	100 bis 199	200 bis 499	500 und mehr	
<b>Zusammenstellung nach Regierungsbezirken</b>				
140 535	22 589	2 515	-	1
54 296	12 178	1 688	-	2
67 313	14 259	872	-	3
34 771	18 125	958	-	4
48 783	15 789	1 563	-	5
12 094	6 124	1 232	-	6
113 504	31 500	3 376	3 393	7
<b>471 296</b>	<b>120 564</b>	<b>12 204</b>	<b>3 393</b>	
<b>Regierungsbezirk Oberbayern</b>				
.	.	-	-	161
.	-	-	-	162
645	.	-	-	163
6 828	792	.	-	171
3 540	307	-	-	172
5 084	506	.	-	173
4 502	1 286	.	-	174
8 186	1 137	.	-	175
2 802	1 192	-	-	176
11 991	2 558	.	-	177
2 987	.	-	-	178
1 614	323	.	-	179
.	.	-	-	180
8 109	2 525	-	-	181
3 862	356	-	-	182
12 399	1 260	-	-	183
865	.	-	-	184
3 395	519	-	-	185
3 099	524	.	-	186
25 882	4 108	.	-	187
2 173	.	-	-	188
16 735	2 392	.	-	189
14 803	1 855	.	-	190
<b>140 535</b>	<b>22 589</b>	<b>2 515</b>	-	
<b>Regierungsbezirk Niederbayern</b>				
.	-	-	-	.
.	-	-	-	262
-	-	-	-	263
3 325	1 475	-	-	271
5 141	.	.	-	272
1 846	599	-	-	273
6 712	1 164	.	-	274
12 114	3 360	.	-	275
5 673	940	-	-	276
11 824	1 635	.	-	277
5 738	1 806	.	-	278
1 495	.	-	-	279
<b>54 296</b>	<b>12 178</b>	<b>1 688</b>	-	

## 12. Milchkuhbestände in den kreisfreien Städten und Landkreisen

Reg. schl.	Regionale Einheit	Insgesamt	davon Bestand von ... Milchkühen <sup>1)</sup>		
			1 bis 9	10 bis 19	20 bis 49
<b>Regierungsbezirk Oberpfalz</b>					
<b>Kreisfreie Städte</b>					
361	Amberg, Stadt	.	.	105	264
362	Regensburg, Stadt	.	.	-	.
363	Weiden in der Oberpfalz, Stadt	1 263	.	67	.
<b>Landkreise</b>					
371	Amberg-Weizsach	20 496	.	1 581	7 198
372	Cham	38 549	1 480	4 417	16 330
373	Neumarkt in der Oberpfalz	19 216	.	1 545	7 158
374	Neustadt an der Waldnaab	25 990	443	1 681	10 255
375	Regensburg, Landkreis	12 810	233	1 041	5 367
376	Schwandorf	26 413	487	2 569	10 498
377	Tirschenreuth	20 957	304	1 599	7 811
	<b>Oberpfalz</b>	<b>166 316</b>	<b>3 740</b>	<b>14 605</b>	<b>65 527</b>
<b>Regierungsbezirk Oberfranken</b>					
<b>Kreisfreie Städte</b>					
461	Bamberg, Stadt	-	-	-	-
462	Bayreuth, Stadt	.	.	63	259
463	Coburg, Stadt	390	-	-	150
464	Hof, Stadt	.	.	.	332
<b>Landkreise</b>					
471	Bamberg, Landkreis	10 087	.	1 145	2 932
472	Bayreuth, Landkreis	21 592	.	1 541	5 457
473	Coburg, Landkreis	8 600	.	432	2 953
474	Forchheim	5 120	304	645	1 300
475	Hof, Landkreis	17 642	.	1 096	5 738
476	Kronach	3 958	192	.	1 377
477	Kulmbach	8 898	155	779	3 023
478	Lichtenfels	5 126	198	497	1 459
479	Wunsiedel im Fichtelgebirge	7 426	198	767	2 617
	<b>Oberfranken</b>	<b>91 166</b>	<b>2 144</b>	<b>7 571</b>	<b>27 597</b>
<b>Regierungsbezirk Mittelfranken</b>					
<b>Kreisfreie Städte</b>					
561	Ansbach, Stadt	1 155	12	84	335
562	Erlangen, Stadt	.	-	.	234
563	Fürth, Stadt	.	.	59	170
564	Nürnberg, Stadt	285	.	.	142
565	Schwabach, Stadt	.	-	.	233
<b>Landkreise</b>					
571	Ansbach, Landkreis	39 996	.	3 110	11 114
572	Erlangen-Höchstadt	4 064	119	344	1 601
573	Fürth, Landkreis	5 956	.	373	1 917
574	Nürnberger Land	6 507	270	824	1 987
575	Neustadt an der Aisch-Bad	20 408	.	1 531	5 771
576	Roth	13 445	.	1 461	3 926
577	Weißenburg-Gunzenhausen	16 584	.	1 620	4 835
	<b>Mittelfranken</b>	<b>110 208</b>	<b>2 327</b>	<b>9 481</b>	<b>32 265</b>

<sup>1)</sup> Berechnet auf Basis der Produktionsrichtungen der Haltungen.

### Bayerns am 3. Mai 2015 nach Bestandsgrößen

davon Bestand von ... Milchkühen <sup>1)</sup>				Reg. schl.
50 bis 99	100 bis 199	200 bis 499	500 und mehr	
<b>Regierungsbezirk Oberpfalz</b>				
196	-	-	-	361
-	-	-	-	362
434	.	-	-	363
8 253	2 729	.	-	371
14 219	2 103	-	-	372
8 060	1 818	.	-	373
11 451	2 160	-	-	374
4 581	.	.	-	375
10 354	2 505	-	-	376
9 765	1 478	-	-	377
<b>67 313</b>	<b>14 259</b>	<b>872</b>	-	
<b>Regierungsbezirk Oberfranken</b>				
-	-	-	-	461
575	384	-	-	462
240	-	-	-	463
561	.	-	-	464
2 464	2 941	.	-	471
8 327	5 645	.	-	472
3 145	1 750	.	-	473
2 072	799	-	-	474
7 407	2 906	.	-	475
1 427	.	-	-	476
3 461	1 480	-	-	477
1 956	1 016	-	-	478
3 136	708	-	-	479
<b>34 771</b>	<b>18 125</b>	<b>958</b>	-	
<b>Regierungsbezirk Mittelfranken</b>				
724	-	-	-	561
578	-	-	-	562
.	-	-	-	563
.	-	-	-	564
248	-	-	-	565
18 242	6 490	.	-	571
1 514	486	-	-	572
2 834	370	.	-	573
2 801	625	-	-	574
8 910	3 412	.	-	575
5 994	1 509	.	-	576
6 605	2 897	.	-	577
<b>48 783</b>	<b>15 789</b>	<b>1 563</b>	-	

## 12. Milchkuhbestände in den kreisfreien Städten und Landkreisen

Reg. schl.	Regionale Einheit	Insgesamt	davon Bestand von ... Milchkühen <sup>1)</sup>		
			1 bis 9	10 bis 19	20 bis 49
<b>Regierungsbezirk Unterfranken</b>					
<b>Kreisfreie Städte</b>					
661	Aschaffenburg, Stadt	131	-	.	.
662	Schweinfurt, Stadt	.	-	-	-
663	Würzburg, Stadt	.	.	.	-
<b>Landkreise</b>					
671	Aschaffenburg, Landkreis	473	.	44	.
672	Bad Kissingen	5 637	.	470	1 238
673	Rhön-Grabfeld	3 123	89	335	863
674	Haßberge	6 858	.	581	1 884
675	Kitzingen	5 702	84	673	1 849
676	Miltenberg	1 874	29	73	323
677	Main-Spessart	1 305	81	207	528
678	Schweinfurt, Landkreis	3 510	92	308	695
679	Würzburg, Landkreis	3 870	58	410	1 724
	<b>Unterfranken</b>	<b>32 596</b>	<b>798</b>	<b>3 143</b>	<b>9 205</b>
<b>Regierungsbezirk Schwaben</b>					
<b>Kreisfreie Städte</b>					
761	Augsburg, Stadt	314	.	-	.
762	Kaufbeuren, Stadt	950	.	.	.
763	Kempten (Allgäu), Stadt	2 828	.	78	1 181
764	Memmingen, Stadt	2 012	40	.	891
<b>Landkreise</b>					
771	Aichach-Friedberg	13 692	209	972	4 658
772	Augsburg, Landkreis	21 866	287	1 108	7 768
773	Dillingen an der Donau	12 583	.	821	3 481
774	Günzburg	17 503	.	848	6 171
775	Neu-Ulm	8 688	114	421	2 668
776	Lindau (Bodensee)	14 508	263	1 644	7 341
777	Ostallgäu	68 433	509	3 598	30 810
778	Unterallgäu	70 263	316	2 171	26 161
779	Donau-Ries	17 126	.	1 749	5 179
780	Oberallgäu	42 051	1 256	4 417	22 657
	<b>Schwaben</b>	<b>292 817</b>	<b>3 770</b>	<b>17 876</b>	<b>119 398</b>

<sup>1)</sup> Berechnet auf Basis der Produktionsrichtungen der Haltungen.



**Bayerns am 3. Mai 2015 nach Bestandsgrößen**

davon Bestand von ... Milchkühen <sup>1)</sup>				Reg. schl.
50 bis 99	100 bis 199	200 bis 499	500 und mehr	
<b>Regierungsbezirk Unterfranken</b>				
.	-	-	-	661
.	-	-	-	662
-	-	-	-	663
350	-	-	-	671
1 826	1 461	.	-	672
1 336	500	-	-	673
2 383	1 356	.	-	674
2 568	528	-	-	675
784	665	-	-	676
.	.	-	-	677
1 159	1 256	-	-	678
1 152	.	.	-	679
<b>12 094</b>	<b>6 124</b>	<b>1 232</b>	-	-
<b>Regierungsbezirk Schwaben</b>				
.	.	-	-	761
.	-	-	-	762
1 421	.	-	-	763
713	.	-	-	764
6 097	1 756	-	-	771
8 476	3 356	871	-	772
4 844	3 012	.	-	773
7 044	2 546	.	-	774
3 619	1 866	-	-	775
4 936	324	-	-	776
27 332	5 506	678	-	777
29 530	7 984	708	3 393	778
6 989	2 655	.	-	779
11 857	1 864	-	-	780
<b>113 504</b>	<b>31 500</b>	<b>3 376</b>	<b>3 393</b>	-

**13. Haltungen von sonstigen Kühen<sup>1)</sup> in den kreisfreien Städten und Landkreisen Bayerns am 3. Mai 2015  
nach Bestandsgrößen**

Reg. schl.	Regionale Einheit	Insgesamt	davon Bestand von ... sonstigen Kühen				
			1 bis 9	10 bis 19	20 bis 49	50 bis 99	100 und mehr
<b>Zusammenstellung nach Regierungsbezirken</b>							
1	Oberbayern	2 088	1 493	390	179	24	2
2	Niederbayern	1 356	1 049	205	88	14	-
3	Oberpfalz	1 121	725	247	132	17	-
4	Oberfranken	657	449	115	81	10	2
5	Mittelfranken	645	410	139	82	14	-
6	Unterfranken	750	483	150	94	20	3
7	Schwaben	1 153	827	223	87	15	1
	<b>Bayern</b>	<b>7 770</b>	<b>5 436</b>	<b>1 469</b>	<b>743</b>	<b>114</b>	<b>8</b>
<b>Regierungsbezirk Oberbayern</b>							
<b>Kreisfreie Städte</b>							
161	Ingolstadt, Stadt	4	4	-	-	-	-
162	München, Landeshauptstadt	7	5	1	1	-	-
163	Rosenheim, Stadt	2	-	2	-	-	-
<b>Landkreise</b>							
171	Altötting	88	65	14	8	1	-
172	Berchtesgadener Land	117	100	13	4	-	-
173	Bad Tölz-Wolfratshausen	119	92	17	7	3	-
174	Dachau	50	28	11	10	1	-
175	Ebersberg	61	46	10	5	-	-
176	Eichstätt	45	33	9	3	-	-
177	Erding	118	88	17	12	-	1
178	Freising	95	62	18	11	4	-
179	Fürstenfeldbruck	43	23	10	9	1	-
180	Garmisch-Partenkirchen	109	92	11	6	-	-
181	Landsberg am Lech	83	53	18	10	2	-
182	Miesbach	89	70	15	4	-	-
183	Mühldorf am Inn	127	85	25	16	1	-
184	München, Landkreis	29	22	2	5	-	-
185	Neuburg-Schrobenhausen	75	50	16	6	2	1
186	Pfaffenhofen an der Ilm	88	53	25	8	2	-
187	Rosenheim, Landkreis	284	182	77	22	3	-
188	Sarnberg	37	24	5	7	1	-
189	Traunstein	226	175	38	13	-	-
190	Weilheim-Schongau	192	141	36	12	3	-
	<b>Oberbayern</b>	<b>2 088</b>	<b>1 493</b>	<b>390</b>	<b>179</b>	<b>24</b>	<b>2</b>
<b>Regierungsbezirk Niederbayern</b>							
<b>Kreisfreie Städte</b>							
261	Landshut, Stadt	4	2	-	2	-	-
262	Passau, Stadt	9	7	2	-	-	-
263	Straubing, Stadt	2	2	-	-	-	-
<b>Landkreise</b>							
271	Deggendorf	147	120	20	7	-	-
272	Freyung-Grafenau	208	159	32	15	2	-
273	Kelheim	35	25	4	4	2	-
274	Landshut, Landkreis	105	81	14	9	1	-
275	Passau, Landkreis	265	196	44	21	4	-
276	Regen	214	172	32	10	-	-
277	Rottal-Inn	163	122	27	9	5	-
278	Straubing-Bogen	153	123	24	6	-	-
279	Dingolfing-Landau	51	40	6	5	-	-
	<b>Niederbayern</b>	<b>1 356</b>	<b>1 049</b>	<b>205</b>	<b>88</b>	<b>14</b>	<b>-</b>

<sup>1)</sup> Berechnet auf Basis der Produktionsrichtungen der Haltungen.

**13. Haltungen von sonstigen Kühen<sup>1)</sup> in den kreisfreien Städten und Landkreisen Bayerns am 3. Mai 2015  
nach Bestandsgrößen**

Reg. schl.	Regionale Einheit	Insgesamt	davon Bestand von ... sonstigen Kühen				
			1 bis 9	10 bis 19	20 bis 49	50 bis 99	100 und mehr
<b>Regierungsbezirk Oberpfalz</b>							
<b>Kreisfreie Städte</b>							
361	Amberg, Stadt	5	2	1	1	1	-
362	Regensburg, Stadt	1	1	-	-	-	-
363	Weiden in der Oberpfalz,	3	3	-	-	-	-
<b>Landkreise</b>							
371	Amberg-Sulzbach	110	70	19	19	2	-
372	Cham	448	276	116	52	4	-
373	Neumarkt in der Oberpfalz	86	61	11	11	3	-
374	Neustadt an der Waldnaab	152	94	36	21	1	-
375	Regensburg, Landkreis	91	62	19	8	2	-
376	Schwandorf	132	94	25	11	2	-
377	Tirschenreuth	93	62	20	9	2	-
	<b>Oberpfalz</b>	<b>1 121</b>	<b>725</b>	<b>247</b>	<b>132</b>	<b>17</b>	<b>-</b>
<b>Regierungsbezirk Oberfranken</b>							
<b>Kreisfreie Städte</b>							
461	Bamberg, Stadt	-	-	-	-	-	-
462	Bayreuth, Stadt	3	2	-	1	-	-
463	Coburg, Stadt	-	-	-	-	-	-
464	Hof, Stadt	1	1	-	-	-	-
<b>Landkreise</b>							
471	Bamberg, Landkreis	83	58	17	7	1	-
472	Bayreuth, Landkreis	110	80	13	15	2	-
473	Coburg, Landkreis	31	25	3	3	-	-
474	Forchheim	100	68	22	7	2	1
475	Hof, Landkreis	112	69	22	19	2	-
476	Kronach	64	45	11	6	2	-
477	Kulmbach	50	37	3	9	-	1
478	Lichtenfels	39	32	5	1	1	-
479	Wunsiedel im Fichtelgebirge	64	32	19	13	-	-
	<b>Oberfranken</b>	<b>657</b>	<b>449</b>	<b>115</b>	<b>81</b>	<b>10</b>	<b>2</b>
<b>Regierungsbezirk Mittelfranken</b>							
<b>Kreisfreie Städte</b>							
561	Ansbach, Stadt	6	4	1	1	-	-
562	Erlangen, Stadt	2	-	1	1	-	-
563	Fürth, Stadt	1	-	1	-	-	-
564	Nürnberg, Stadt	4	2	2	-	-	-
565	Schwabach, Stadt	2	1	1	-	-	-
<b>Landkreise</b>							
571	Ansbach, Landkreis	221	135	48	34	4	-
572	Erlangen-Höchstadt	32	19	8	4	1	-
573	Fürth, Landkreis	18	8	7	3	-	-
574	Nürnberger Land	90	63	16	10	1	-
575	Neustadt an der Aisch-Bad	97	70	18	7	2	-
576	Roth	69	53	12	4	-	-
577	Weißenburg-Gunzenhausen	103	55	24	18	6	-
	<b>Mittelfranken</b>	<b>645</b>	<b>410</b>	<b>139</b>	<b>82</b>	<b>14</b>	<b>-</b>

<sup>1)</sup> Berechnet auf Basis der Produktionsrichtungen der Haltungen.

**13. Haltungen von sonstigen Kühen<sup>1)</sup> in den kreisfreien Städten und Landkreisen Bayerns am 3. Mai 2015  
nach Bestandsgrößen**

Reg. schl.	Regionale Einheit	Insgesamt	davon Bestand von ... sonstigen Kühen				
			1 bis 9	10 bis 19	20 bis 49	50 bis 99	100 und mehr
<b>Regierungsbezirk Unterfranken</b>							
<b>Kreisfreie Städte</b>							
661	Aschaffenburg, Stadt	6	4	2	-	-	-
662	Schweinfurt, Stadt	2	2	-	-	-	-
663	Würzburg, Stadt	2	1	1	-	-	-
<b>Landkreise</b>							
671	Aschaffenburg, Landkreis	154	97	28	23	6	-
672	Bad Kissingen	127	87	20	14	5	1
673	Rhön-Grabfeld	75	49	15	11	-	-
674	Haßberge	67	45	15	6	1	-
675	Kitzingen	33	23	7	3	-	-
676	Miltenberg	113	63	25	16	7	2
677	Main-Spessart	94	53	22	18	1	-
678	Schweinfurt, Landkreis	48	37	9	2	-	-
679	Würzburg, Landkreis	29	22	6	1	-	-
	<b>Unterfranken</b>	<b>750</b>	<b>483</b>	<b>150</b>	<b>94</b>	<b>20</b>	<b>3</b>
<b>Regierungsbezirk Schwaben</b>							
<b>Kreisfreie Städte</b>							
761	Augsburg, Stadt	5	3	2	-	-	-
762	Kaufbeuren, Stadt	7	4	3	-	-	-
763	Kempten (Allgäu), Stadt	5	4	1	-	-	-
764	Memmingen, Stadt	8	6	2	-	-	-
<b>Landkreise</b>							
771	Aichach-Friedberg	99	63	22	13	1	-
772	Augsburg, Landkreis	114	84	22	8	-	-
773	Dillingen an der Donau	82	59	16	5	1	1
774	Günzburg	111	78	24	7	2	-
775	Neu-Ulm	56	33	15	6	2	-
776	Lindau (Bodensee)	49	40	7	2	-	-
777	Ostallgäu	188	137	31	18	2	-
778	Unterallgäu	168	113	37	16	2	-
779	Donau-Ries	93	63	20	7	3	-
780	Oberallgäu	168	140	21	5	2	-
	<b>Schwaben</b>	<b>1 153</b>	<b>827</b>	<b>223</b>	<b>87</b>	<b>15</b>	<b>1</b>

<sup>1)</sup> Berechnet auf Basis der Produktionsrichtungen der Haltungen.

**14. Bestand an sonstigen Kühen<sup>1)</sup> in den kreisfreien Städten und Landkreisen Bayerns am 3. Mai 2015  
nach Bestandsgrößen**

Reg. schl.	Regionale Einheit	Insgesamt	davon Bestand von ... sonstigen Kühen				
			1 bis 9	10 bis 19	20 bis 49	50 bis 99	100 und mehr
<b>Zusammenstellung nach Regierungsbezirken</b>							
1	Oberbayern	17 853	5 778	5 268	5 006	.	.
2	Niederbayern	10 069	3 889	2 733	2 535	912	-
3	Oberpfalz	11 205	3 157	3 264	3 607	1 177	-
4	Oberfranken	6 811	1 964	1 587	2 332	.	.
5	Mittelfranken	7 010	1 760	1 876	2 415	959	-
6	Unterfranken	8 411	1 810	2 034	2 814	1 323	430
7	Schwaben	9 648	3 164	2 995	2 447	.	.
	<b>Bayern</b>	<b>71 007</b>	<b>21 522</b>	<b>19 757</b>	<b>21 156</b>	<b>7 552</b>	<b>1 020</b>
<b>Regierungsbezirk Oberbayern</b>							
<b>Kreisfreie Städte</b>							
161	Ingolstadt, Stadt	14	14	-	-	-	-
162	München, Landeshauptstadt	.	13	.	.	-	-
163	Rosenheim, Stadt	.	-	.	-	-	-
<b>Landkreise</b>							
171	Altötting	782	304	.	206	.	-
172	Berchtesgadener Land	617	332	165	120	-	-
173	Bad Tölz-Wolfratshausen	991	375	235	196	185	-
174	Dachau	601	.	138	288	.	-
175	Ebersberg	467	153	155	159	-	-
176	Eichstätt	364	146	131	87	-	-
177	Erding	1 006	342	246	.	-	.
178	Freising	1 150	265	246	326	313	-
179	Fürstenfeldbruck	538	.	135	263	.	-
180	Garmisch-Partenkirchen	625	323	152	150	-	-
181	Landsberg am Lech	826	.	245	249	.	-
182	Miesbach	559	277	191	91	-	-
183	Mühldorf am Inn	1 203	325	.	451	.	-
184	München, Landkreis	272	.	.	148	-	-
185	Neuburg-Schrobenhausen	899	206	214	187	.	.
186	Pfaffenhofen an der Ilm	909	234	323	.	.	-
187	Rosenheim, Landkreis	2 491	713	978	608	192	-
188	Starnberg	367	84	.	165	.	-
189	Traunstein	1 532	642	512	378	-	-
190	Weilheim-Schongau	1 562	516	504	356	186	-
	<b>Oberbayern</b>	<b>17 853</b>	<b>5 778</b>	<b>5 268</b>	<b>5 006</b>	.	.
<b>Regierungsbezirk Niederbayern</b>							
<b>Kreisfreie Städte</b>							
261	Landshut, Stadt	61	.	-	.	-	-
262	Passau, Stadt	.	32	.	-	-	-
263	Straubing, Stadt	.	.	-	-	-	-
<b>Landkreise</b>							
271	Deggendorf	876	450	244	182	-	-
272	Freyung-Grafenau	1 649	616	425	.	.	-
273	Kelheim	388	83	.	129	.	-
274	Landshut, Landkreis	776	282	.	247	.	-
275	Passau, Landkreis	2 226	736	591	619	280	-
276	Regen	1 383	678	423	282	-	-
277	Rottal-Inn	1 354	422	349	260	323	-
278	Straubing-Bogen	937	454	336	147	-	-
279	Dingolfing-Landau	342	120	87	135	-	-
	<b>Niederbayern</b>	<b>10 069</b>	<b>3 889</b>	<b>2 733</b>	<b>2 535</b>	<b>912</b>	-

<sup>1)</sup> Berechnet auf Basis der Produktionsrichtungen der Haltungen.

**14. Bestand an sonstigen Kühen<sup>1)</sup> in den kreisfreien Städten und Landkreisen Bayerns am 3. Mai 2015  
nach Bestandsgrößen**

Reg. schl.	Regionale Einheit	Insgesamt	davon Bestand von ... sonstigen Kühen				
			1 bis 9	10 bis 19	20 bis 49	50 bis 99	100 und mehr
<b>Regierungsbezirk Oberpfalz</b>							
<b>Kreisfreie Städte</b>							
361	Amberg, Stadt	.	.	.	.	.	-
362	Regensburg, Stadt	.	.	.	.	.	-
363	Weiden in der Oberpfalz,	10	10	.	.	.	-
<b>Landkreise</b>							
371	Amberg-Sulzbach	1 194	264	.	496	.	-
372	Cham	4 488	1 342	1 497	1 410	239	-
373	Neumarkt in der Oberpfalz	924	233	149	314	228	-
374	Neustadt an der Waldnaab	1 551	.	479	580	.	-
375	Regensburg, Landkreis	873	.	255	240	.	-
376	Schwandorf	1 125	359	337	.	.	-
377	Tirschenreuth	913	272	281	.	.	-
	<b>Oberpfalz</b>	<b>11 205</b>	<b>3 157</b>	<b>3 264</b>	<b>3 607</b>	<b>1 177</b>	-
<b>Regierungsbezirk Oberfranken</b>							
<b>Kreisfreie Städte</b>							
461	Bamberg, Stadt	-	-	-	-	-	-
462	Bayreuth, Stadt	.	.	.	.	.	-
463	Coburg, Stadt	-	-	-	-	-	-
464	Hof, Stadt	.	.	.	.	.	-
<b>Landkreise</b>							
471	Bamberg, Landkreis	740	243	235	.	.	-
472	Bayreuth, Landkreis	1 001	311	.	423	.	-
473	Coburg, Landkreis	235	105	48	82	.	-
474	Forchheim	1 126	288	309	222	.	-
475	Hof, Landkreis	1 316	.	317	515	.	-
476	Kronach	675	210	.	200	.	-
477	Kulmbach	581	174	.	250	.	-
478	Lichtenfels	279	129	.	.	.	-
479	Wunsiedel im Fichtelgebirge	804	169	264	371	.	-
	<b>Oberfranken</b>	<b>6 811</b>	<b>1 964</b>	<b>1 587</b>	<b>2 332</b>	.	.
<b>Regierungsbezirk Mittelfranken</b>							
<b>Kreisfreie Städte</b>							
561	Ansbach, Stadt	47	.	.	.	.	-
562	Erlangen, Stadt	.	-	.	.	.	-
563	Fürth, Stadt	.	-	.	.	.	-
564	Nürnberg, Stadt	43	.	.	.	.	-
565	Schwabach, Stadt	.	.	.	.	.	-
<b>Landkreise</b>							
571	Ansbach, Landkreis	2 454	523	646	1 013	272	-
572	Erlangen-Höchstadt	374	.	120	96	.	-
573	Fürth, Landkreis	242	41	86	115	.	-
574	Nürnberger Land	861	301	.	286	.	-
575	Neustadt an der Aisch-Bad	904	297	243	.	.	-
576	Roth	482	226	161	95	.	-
577	Weißenburg-Gunzenhausen	1 538	261	339	551	387	-
	<b>Mittelfranken</b>	<b>7 010</b>	<b>1 760</b>	<b>1 876</b>	<b>2 415</b>	<b>959</b>	-

<sup>1)</sup> Berechnet auf Basis der Produktionsrichtungen der Haltungen.

**14. Bestand an sonstigen Kühen<sup>1)</sup> in den kreisfreien Städten und Landkreisen Bayerns am 3. Mai 2015  
nach Bestandsgrößen**

Reg. schl.	Regionale Einheit	Insgesamt	davon Bestand von ... sonstigen Kühen				
			1 bis 9	10 bis 19	20 bis 49	50 bis 99	100 und mehr
<b>Regierungsbezirk Unterfranken</b>							
<b>Kreisfreie Städte</b>							
661	Aschaffenburg, Stadt	38	.	.	-	-	-
662	Schweinfurt, Stadt	.	.	-	-	-	-
663	Würzburg, Stadt	.	.	.	-	-	-
<b>Landkreise</b>							
671	Aschaffenburg, Landkreis	1 866	373	376	698	419	-
672	Bad Kissingen	1 459	308	266	441	.	.
673	Rhön-Grabfeld	749	176	229	344	-	-
674	Haßberge	614	.	213	181	.	-
675	Kitzingen	254	86	82	86	-	-
676	Miltenberg	1 815	.	312	497	470	.
677	Main-Spessart	1 089	.	316	480	.	-
678	Schweinfurt, Landkreis	312	133	.	.	-	-
679	Würzburg, Landkreis	188	87	.	.	-	-
	<b>Unterfranken</b>	<b>8 411</b>	<b>1 810</b>	<b>2 034</b>	<b>2 814</b>	<b>1 323</b>	<b>430</b>
<b>Regierungsbezirk Schwaben</b>							
<b>Kreisfreie Städte</b>							
761	Augsburg, Stadt	36	.	.	-	-	-
762	Kaufbeuren, Stadt	65	19	46	-	-	-
763	Kempten (Allgäu), Stadt	38	.	.	-	-	-
764	Memmingen, Stadt	49	.	.	-	-	-
<b>Landkreise</b>							
771	Aichach-Friedberg	1 057	.	302	392	.	-
772	Augsburg, Landkreis	828	323	288	217	-	-
773	Dillingen an der Donau	745	209	220	.	.	.
774	Günzburg	948	326	303	.	.	-
775	Neu-Ulm	642	.	210	172	.	-
776	Lindau (Bodensee)	326	182	.	.	-	-
777	Ostallgäu	1 547	484	.	489	.	-
778	Unterallgäu	1 496	.	467	455	.	-
779	Donau-Ries	901	234	295	208	164	-
780	Oberallgäu	970	469	267	.	.	-
	<b>Schwaben</b>	<b>9 648</b>	<b>3 164</b>	<b>2 995</b>	<b>2 447</b>	.	.

<sup>1)</sup> Berechnet auf Basis der Produktionsrichtungen der Haltungen.

**15. Haltungen von Kälbern und Jungrindern in den kreisfreien Städten und Landkreisen Bayerns am 3. Mai 2015  
nach Bestandsgrößen**

Reg. schl.	Regionale Einheit	Insgesamt	davon Bestand von ... Kälbern und Jungrindern				
			1 bis 9	10 bis 19	20 bis 49	50 bis 99	100 und mehr
<b>Zusammenstellung nach Regierungsbezirken</b>							
1	Oberbayern	13 688	5 227	3 627	3 881	775	178
2	Niederbayern	6 943	2 688	1 557	1 973	545	180
3	Oberpfalz	5 998	1 903	1 587	2 053	400	55
4	Oberfranken	3 248	1 312	832	843	231	30
5	Mittelfranken	3 981	1 242	1 009	1 281	380	69
6	Unterfranken	1 960	873	466	435	133	53
7	Schwaben	9 196	3 425	2 620	2 483	541	127
	<b>Bayern</b>	<b>45 014</b>	<b>16 670</b>	<b>11 698</b>	<b>12 949</b>	<b>3 005</b>	<b>692</b>
<b>Regierungsbezirk Oberbayern</b>							
<b>Kreisfreie Städte</b>							
161	Ingolstadt, Stadt	27	5	11	10	-	1
162	München, Landeshauptstadt	14	9	2	2	1	-
163	Rosenheim, Stadt	45	12	14	17	2	-
<b>Landkreise</b>							
171	Altötting	565	146	143	208	55	13
172	Berchtesgadener Land	815	525	157	117	13	3
173	Bad Tölz-Wolfratshausen	813	387	277	137	12	-
174	Dachau	372	69	75	154	53	21
175	Ebersberg	487	149	132	171	30	5
176	Eichstätt	327	110	96	100	18	3
177	Erding	984	208	186	397	148	45
178	Freising	380	111	87	129	38	15
179	Fürstenfeldbruck	198	52	34	69	29	14
180	Garmisch-Partenkirchen	474	321	110	41	2	-
181	Landsberg am Lech	520	175	140	158	40	7
182	Miesbach	742	430	223	85	4	-
183	Mühldorf am Inn	1 120	268	246	464	122	20
184	München, Landkreis	102	48	26	20	7	1
185	Neuburg-Schrobenhausen	424	155	111	129	27	2
186	Pfaffenhofen an der Ilm	324	131	82	86	22	3
187	Rosenheim, Landkreis	1 939	736	566	579	49	9
188	Starnberg	169	70	45	48	5	1
189	Traunstein	1 655	600	491	481	70	13
190	Weilheim-Schongau	1 192	510	373	279	28	2
	<b>Oberbayern</b>	<b>13 688</b>	<b>5 227</b>	<b>3 627</b>	<b>3 881</b>	<b>775</b>	<b>178</b>
<b>Regierungsbezirk Niederbayern</b>							
<b>Kreisfreie Städte</b>							
261	Landshut, Stadt	24	7	8	8	1	-
262	Passau, Stadt	28	9	13	5	1	-
263	Straubing, Stadt	5	3	2	-	-	-
<b>Landkreise</b>							
271	Deggendorf	543	257	110	126	39	11
272	Freyung-Grafenau	794	460	164	158	12	-
273	Kelheim	269	78	72	90	23	6
274	Landshut, Landkreis	837	168	177	319	126	47
275	Passau, Landkreis	1 215	483	305	335	73	19
276	Regen	810	458	204	123	23	2
277	Rottal-Inn	1 452	361	296	571	170	54
278	Straubing-Bogen	646	335	135	141	30	5
279	Dingolfing-Landau	320	69	71	97	47	36
	<b>Niederbayern</b>	<b>6 943</b>	<b>2 688</b>	<b>1 557</b>	<b>1 973</b>	<b>545</b>	<b>180</b>



**15. Haltungen von Kälbern und Jungrindern in den kreisfreien Städten und Landkreisen Bayerns am 3. Mai 2015  
nach Bestandsgrößen**

Reg. schl.	Regionale Einheit	Insgesamt	davon Bestand von ... Kälbern und Jungrindern				
			1 bis 9	10 bis 19	20 bis 49	50 bis 99	100 und mehr
<b>Regierungsbezirk Oberpfalz</b>							
<b>Kreisfreie Städte</b>							
361	Amberg, Stadt	30	10	5	14	-	1
362	Regensburg, Stadt	3	2	-	1	-	-
363	Weiden in der Oberpfalz,	39	12	13	13	1	-
<b>Landkreise</b>							
371	Amberg-Weizsach	677	206	177	237	48	9
372	Cham	1 612	584	432	487	96	13
373	Neumarkt in der Oberpfalz	681	223	174	223	55	6
374	Neustadt an der Waldnaab	834	249	210	329	43	3
375	Regensburg, Landkreis	491	142	121	176	41	11
376	Schwandorf	952	299	270	307	66	10
377	Tirschenreuth	679	176	185	266	50	2
	<b>Oberpfalz</b>	<b>5 998</b>	<b>1 903</b>	<b>1 587</b>	<b>2 053</b>	<b>400</b>	<b>55</b>
<b>Regierungsbezirk Oberfranken</b>							
<b>Kreisfreie Städte</b>							
461	Bamberg, Stadt	-	-	-	-	-	-
462	Bayreuth, Stadt	27	7	6	9	5	-
463	Coburg, Stadt	7	1	1	4	1	-
464	Hof, Stadt	21	4	6	10	1	-
<b>Landkreise</b>							
471	Bamberg, Landkreis	399	195	99	72	28	5
472	Bayreuth, Landkreis	680	291	154	173	56	6
473	Coburg, Landkreis	256	79	71	81	20	5
474	Forchheim	245	135	53	42	14	1
475	Hof, Landkreis	551	163	166	170	47	5
476	Kronach	231	129	54	43	4	1
477	Kulmbach	328	121	93	93	19	2
478	Lichtenfels	236	117	45	57	14	3
479	Wunsiedel im Fichtelgebirge	267	70	84	89	22	2
	<b>Oberfranken</b>	<b>3 248</b>	<b>1 312</b>	<b>832</b>	<b>843</b>	<b>231</b>	<b>30</b>
<b>Regierungsbezirk Mittelfranken</b>							
<b>Kreisfreie Städte</b>							
561	Ansbach, Stadt	47	10	16	13	7	1
562	Erlangen, Stadt	21	3	6	10	2	-
563	Fürth, Stadt	17	5	5	6	1	-
564	Nürnberg, Stadt	18	8	5	4	-	1
565	Schwabach, Stadt	16	3	9	2	2	-
<b>Landkreise</b>							
571	Ansbach, Landkreis	1 390	382	333	479	171	25
572	Erlangen-Höchstadt	167	71	40	43	13	-
573	Fürth, Landkreis	181	40	46	79	14	2
574	Nürnberger Land	316	157	80	66	11	2
575	Neustadt an der Aisch-Bad	686	197	170	235	69	15
576	Roth	504	177	138	154	29	6
577	Weißenburg-Gunzenhausen	618	189	161	190	61	17
	<b>Mittelfranken</b>	<b>3 981</b>	<b>1 242</b>	<b>1 009</b>	<b>1 281</b>	<b>380</b>	<b>69</b>

**15. Haltungen von Kälbern und Jungrindern in den kreisfreien Städten und Landkreisen Bayerns am 3. Mai 2015  
nach Bestandsgrößen**

Reg. schl.	Regionale Einheit	Insgesamt	davon Bestand von ... Kälbern und Jungrindern				
			1 bis 9	10 bis 19	20 bis 49	50 bis 99	100 und mehr
<b>Regierungsbezirk Unterfranken</b>							
<b>Kreisfreie Städte</b>							
661	Aschaffenburg, Stadt	8	3	3	1	1	-
662	Schweinfurt, Stadt	3	1	1	1	-	-
663	Würzburg, Stadt	5	2	2	1	-	-
<b>Landkreise</b>							
671	Aschaffenburg, Landkreis	159	103	29	22	4	1
672	Bad Kissingen	294	153	54	60	23	4
673	Rhön-Grabfeld	197	96	48	39	12	2
674	Haßberge	287	127	80	58	14	8
675	Kitzingen	247	71	79	78	14	5
676	Miltenberg	160	80	28	33	15	4
677	Main-Spessart	176	82	50	29	9	6
678	Schweinfurt, Landkreis	209	83	39	57	22	8
679	Würzburg, Landkreis	215	72	53	56	19	15
	<b>Unterfranken</b>	<b>1 960</b>	<b>873</b>	<b>466</b>	<b>435</b>	<b>133</b>	<b>53</b>
<b>Regierungsbezirk Schwaben</b>							
<b>Kreisfreie Städte</b>							
761	Augsburg, Stadt	17	8	2	-	7	-
762	Kaufbeuren, Stadt	29	13	11	5	-	-
763	Kempten (Allgäu), Stadt	72	29	21	21	1	-
764	Memmingen, Stadt	56	24	13	14	4	1
<b>Landkreise</b>							
771	Aichach-Friedberg	536	123	128	179	81	25
772	Augsburg, Landkreis	673	237	186	182	52	16
773	Dillingen an der Donau	459	115	78	146	88	32
774	Günzburg	570	180	147	180	50	13
775	Neu-Ulm	271	86	50	100	33	2
776	Lindau (Bodensee)	527	281	149	91	6	-
777	Ostallgäu	1 928	773	607	508	36	4
778	Unterallgäu	1 664	501	522	557	71	13
779	Donau-Ries	716	181	165	250	99	21
780	Oberallgäu	1 678	874	541	250	13	-
	<b>Schwaben</b>	<b>9 196</b>	<b>3 425</b>	<b>2 620</b>	<b>2 483</b>	<b>541</b>	<b>127</b>

**16. Bestand an Kälbern und Jungrindern in den kreisfreien Städten und Landkreisen Bayerns am 3. Mai 2015  
nach Bestandsgrößen**

Reg. schl.	Regionale Einheit	Insgesamt	davon Bestand von ... Kälbern und Jungrindern				
			1 bis 9	10 bis 19	20 bis 49	50 bis 99	100 und mehr
<b>Zusammenstellung nach Regierungsbezirken</b>							
1	Oberbayern	276 177	25 200	50 647	118 075	50 196	32 059
2	Niederbayern	161 131	11 799	21 951	61 812	36 075	29 494
3	Oberpfalz	128 312	8 958	22 805	63 093	25 623	7 833
4	Oberfranken	65 331	6 094	11 858	26 413	14 859	6 107
5	Mittelfranken	95 467	6 047	14 243	40 031	24 823	10 323
6	Unterfranken	41 592	3 693	6 462	13 446	9 090	8 901
7	Schwaben	182 988	16 993	36 619	73 879	35 485	20 012
	<b>Bayern</b>	<b>950 998</b>	<b>78 784</b>	<b>164 585</b>	<b>396 749</b>	<b>196 151</b>	<b>114 729</b>
<b>Regierungsbezirk Oberbayern</b>							
<b>Kreisfreie Städte</b>							
161	Ingolstadt, Stadt	599	.	154	259	-	.
162	München, Landeshauptstadt	191	32	.	.	.	-
163	Rosenheim, Stadt	863	.	210	497	.	-
<b>Landkreise</b>							
171	Altötting	14 898	647	2 094	6 506	3 630	2 021
172	Berchtesgadener Land	9 658	2 129	2 108	3 381	796	1 244
173	Bad Tölz-Wolfratshausen	10 352	1 984	3 737	3 919	712	-
174	Dachau	13 568	365	1 045	5 019	3 567	3 572
175	Ebersberg	10 925	690	1 962	5 418	1 896	959
176	Eichstätt	6 427	526	1 332	2 878	1 248	443
177	Erding	35 566	990	2 694	12 593	9 819	9 470
178	Freising	10 062	525	1 241	3 889	2 498	1 909
179	Fürstenfeldbruck	7 013	230	479	2 234	2 003	2 067
180	Garmisch-Partenkirchen	3 990	1 291	1 463	.	.	-
181	Landsberg am Lech	11 198	826	1 980	4 807	2 448	1 137
182	Miesbach	7 904	2 316	2 984	2 340	264	-
183	Mühldorf am Inn	30 561	1 322	3 508	14 753	7 884	3 094
184	München, Landkreis	2 155	225	.	683	555	.
185	Neuburg-Schrobenhausen	8 164	.	1 568	3 864	1 720	.
186	Pfaffenhofen an der Ilm	6 412	635	1 184	2 713	1 460	420
187	Rosenheim, Landkreis	34 127	3 739	7 850	17 340	3 020	2 178
188	Starnberg	2 885	325	637	1 488	.	.
189	Traunstein	31 051	2 923	6 897	14 399	4 350	2 482
190	Weilheim-Schongau	17 608	2 628	5 133	7 899	.	.
	<b>Oberbayern</b>	<b>276 177</b>	<b>25 200</b>	<b>50 647</b>	<b>118 075</b>	<b>50 196</b>	<b>32 059</b>
<b>Regierungsbezirk Niederbayern</b>							
<b>Kreisfreie Städte</b>							
261	Landshut, Stadt	515	34	.	286	.	-
262	Passau, Stadt	426	.	171	131	.	-
263	Straubing, Stadt	32	.	.	-	-	-
<b>Landkreise</b>							
271	Deggendorf	10 471	1 110	1 506	3 972	2 498	1 385
272	Freyung-Grafenau	9 564	1 865	2 269	4 670	760	-
273	Kelheim	6 456	.	1 022	2 727	1 415	.
274	Landshut, Landkreis	28 540	733	2 493	10 291	8 467	6 556
275	Passau, Landkreis	25 101	2 129	4 376	10 241	4 655	3 700
276	Regen	10 157	2 004	2 780	3 685	.	.
277	Rottal-Inn	45 286	1 713	4 305	18 291	11 365	9 612
278	Straubing-Bogen	10 584	1 520	1 845	4 395	1 969	855
279	Dingolfing-Landau	13 999	286	1 041	3 123	3 344	6 205
	<b>Niederbayern</b>	<b>161 131</b>	<b>11 799</b>	<b>21 951</b>	<b>61 812</b>	<b>36 075</b>	<b>29 494</b>

**16. Bestand an Kälbern und Jungrindern in den kreisfreien Städten und Landkreisen Bayerns am 3. Mai 2015  
nach Bestandsgrößen**

Reg. schl.	Regionale Einheit	Insgesamt	davon Bestand von ... Kälbern und Jungrindern				
			1 bis 9	10 bis 19	20 bis 49	50 bis 99	100 und mehr
<b>Regierungsbezirk Oberpfalz</b>							
<b>Kreisfreie Städte</b>							
361	Amberg, Stadt	620	.	72	.	-	.
362	Regensburg, Stadt	28	.	-	.	-	-
363	Weiden in der Oberpfalz,	699	.	199	402	.	-
<b>Landkreise</b>							
371	Amberg-Sulzbach	15 425	1 024	2 568	7 370	3 040	1 423
372	Cham	31 871	2 728	6 143	14 850	6 382	1 768
373	Neumarkt in der Oberpfalz	14 641	1 010	2 483	6 939	3 450	759
374	Neustadt an der Waldnaab	17 341	1 188	3 079	10 015	2 679	380
375	Regensburg, Landkreis	12 209	600	1 755	5 320	2 754	1 780
376	Schwandorf	20 290	1 439	3 853	9 408	4 205	1 385
377	Tirschenreuth	15 188	882	2 653	8 353	.	.
	<b>Oberpfalz</b>	<b>128 312</b>	<b>8 958</b>	<b>22 805</b>	<b>63 093</b>	<b>25 623</b>	<b>7 833</b>
<b>Regierungsbezirk Oberfranken</b>							
<b>Kreisfreie Städte</b>							
461	Bamberg, Stadt	-	-	-	-	-	-
462	Bayreuth, Stadt	738	34	95	314	295	-
463	Coburg, Stadt	203	.	.	125	.	-
464	Hof, Stadt	509	.	96	343	.	-
<b>Landkreise</b>							
471	Bamberg, Landkreis	7 249	956	1 422	2 222	1 869	780
472	Bayreuth, Landkreis	13 481	1 316	2 201	5 516	3 677	771
473	Coburg, Landkreis	6 168	407	1 033	2 437	1 258	1 033
474	Forchheim	3 529	542	.	1 280	848	.
475	Hof, Landkreis	13 143	800	2 394	5 277	2 955	1 717
476	Kronach	3 029	555	731	1 340	.	.
477	Kulmbach	6 293	.	1 349	2 987	1 181	.
478	Lichtenfels	4 717	536	619	1 842	870	850
479	Wunsiedel im Fichtelgebirge	6 272	.	1 189	2 730	1 518	.
	<b>Oberfranken</b>	<b>65 331</b>	<b>6 094</b>	<b>11 858</b>	<b>26 413</b>	<b>14 859</b>	<b>6 107</b>
<b>Regierungsbezirk Mittelfranken</b>							
<b>Kreisfreie Städte</b>							
561	Ansbach, Stadt	1 226	.	226	412	417	.
562	Erlangen, Stadt	562	.	90	331	.	-
563	Fürth, Stadt	336	.	70	190	.	-
564	Nürnberg, Stadt	330	36	70	.	-	.
565	Schwabach, Stadt	341	18	134	.	.	-
<b>Landkreise</b>							
571	Ansbach, Landkreis	36 606	1 882	4 770	15 056	11 101	3 797
572	Erlangen-Höchstadt	2 939	345	576	1 214	804	-
573	Fürth, Landkreis	4 620	.	656	2 413	915	.
574	Nürnberger Land	4 871	.	1 063	2 043	760	.
575	Neustadt an der Aisch-Bad	17 824	946	2 456	7 373	4 771	2 278
576	Roth	10 256	845	1 880	4 748	1 845	938
577	Weißenburg-Gunzenhausen	15 556	952	2 252	6 056	3 925	2 371
	<b>Mittelfranken</b>	<b>95 467</b>	<b>6 047</b>	<b>14 243</b>	<b>40 031</b>	<b>24 823</b>	<b>10 323</b>

**16. Bestand an Kälbern und Jungrindern in den kreisfreien Städten und Landkreisen Bayerns am 3. Mai 2015  
nach Bestandsgrößen**

Reg. schl.	Regionale Einheit	Insgesamt	davon Bestand von ... Kälbern und Jungrindern				
			1 bis 9	10 bis 19	20 bis 49	50 bis 99	100 und mehr
<b>Regierungsbezirk Unterfranken</b>							
<b>Kreisfreie Städte</b>							
661	Aschaffenburg, Stadt	129	.	41	.	.	-
662	Schweinfurt, Stadt	.	.	.	.	-	-
663	Würzburg, Stadt	.	.	.	.	-	-
<b>Landkreise</b>							
671	Aschaffenburg, Landkreis	1 958	416	424	708	.	.
672	Bad Kissingen	5 377	630	781	1 878	1 548	540
673	Rhön-Grabfeld	3 406	.	653	1 172	768	.
674	Haßberge	5 412	550	1 077	1 732	1 005	1 048
675	Kitzingen	5 575	341	1 101	2 353	979	801
676	Miltenberg	3 393	272	372	1 042	1 018	689
677	Main-Spessart	3 864	371	722	858	570	1 343
678	Schweinfurt, Landkreis	5 767	331	512	1 819	1 582	1 523
679	Würzburg, Landkreis	6 584	345	736	1 793	1 291	2 419
	<b>Unterfranken</b>	<b>41 592</b>	<b>3 693</b>	<b>6 462</b>	<b>13 446</b>	<b>9 090</b>	<b>8 901</b>
<b>Regierungsbezirk Schwaben</b>							
<b>Kreisfreie Städte</b>							
761	Augsburg, Stadt	530	.	.	-	469	-
762	Kaufbeuren, Stadt	408	67	163	178	-	-
763	Kempten (Allgäu), Stadt	1 091	164	.	554	.	-
764	Memmingen, Stadt	1 064	99	193	397	.	.
<b>Landkreise</b>							
771	Aichach-Friedberg	17 908	627	1 941	5 607	5 472	4 261
772	Augsburg, Landkreis	15 261	1 099	2 613	5 645	3 360	2 544
773	Dillingen an der Donau	17 073	602	1 112	4 619	5 979	4 761
774	Günzburg	13 355	856	2 043	5 451	3 098	1 907
775	Neu-Ulm	7 056	.	741	3 086	2 237	.
776	Lindau (Bodensee)	6 121	1 368	2 026	2 407	320	-
777	Ostallgäu	30 132	3 933	8 479	14 653	2 313	754
778	Unterallgäu	32 878	2 600	7 270	16 505	4 381	2 122
779	Donau-Ries	20 758	819	2 328	7 890	6 742	2 979
780	Oberallgäu	19 353	4 311	7 375	6 887	780	-
	<b>Schwaben</b>	<b>182 988</b>	<b>16 993</b>	<b>36 619</b>	<b>73 879</b>	<b>35 485</b>	<b>20 012</b>

**17. Haltungen von männlichen Rindern im Alter von mehr als 1 Jahr in den kreisfreien Städten  
und Landkreisen Bayerns am 3. Mai 2015 nach Bestandsgrößen**

Reg. schl.	Regionale Einheit	Insgesamt	davon Bestand von ... männlichen Rindern				
			1 bis 9	10 bis 19	20 bis 49	50 bis 99	100 und mehr
<b>Zusammenstellung nach Regierungsbezirken</b>							
1	Oberbayern	5 790	4 240	806	495	194	55
2	Niederbayern	3 545	2 151	642	526	175	51
3	Oberpfalz	2 651	1 900	498	209	40	4
4	Oberfranken	1 259	974	170	99	14	2
5	Mittelfranken	2 156	1 449	425	222	40	20
6	Unterfranken	1 257	870	187	143	34	23
7	Schwaben	3 782	2 883	406	341	120	32
	<b>Bayern</b>	<b>20 440</b>	<b>14 467</b>	<b>3 134</b>	<b>2 035</b>	<b>617</b>	<b>187</b>
<b>Regierungsbezirk Oberbayern</b>							
<b>Kreisfreie Städte</b>							
161	Ingolstadt, Stadt	18	10	5	3	-	-
162	München, Landeshauptstadt	10	5	-	5	-	-
163	Rosenheim, Stadt	12	9	3	-	-	-
<b>Landkreise</b>							
171	Altötting	290	173	81	27	9	-
172	Berchtesgadener Land	206	181	18	7	-	-
173	Bad Tölz-Wolfratshausen	334	319	13	2	-	-
174	Dachau	240	115	47	47	27	4
175	Ebersberg	141	109	16	8	6	2
176	Eichstätt	125	96	18	5	4	2
177	Erding	616	290	131	130	49	16
178	Freising	237	135	44	33	22	3
179	Fürstenfeldbruck	128	52	23	35	11	7
180	Garmisch-Partenkirchen	209	202	6	-	1	-
181	Landsberg am Lech	272	222	24	16	7	3
182	Miesbach	222	213	6	3	-	-
183	Mühldorf am Inn	550	270	164	81	24	11
184	München, Landkreis	54	43	5	3	1	2
185	Neuburg-Schrobenhausen	238	160	44	26	8	-
186	Pfaffenhofen an der Ilm	188	139	28	16	4	1
187	Rosenheim, Landkreis	509	476	18	11	4	-
188	Starnberg	93	78	10	2	1	2
189	Traunstein	542	416	79	31	14	2
190	Weilheim-Schongau	556	527	23	4	2	-
	<b>Oberbayern</b>	<b>5 790</b>	<b>4 240</b>	<b>806</b>	<b>495</b>	<b>194</b>	<b>55</b>
<b>Regierungsbezirk Niederbayern</b>							
<b>Kreisfreie Städte</b>							
261	Landshut, Stadt	13	8	3	2	-	-
262	Passau, Stadt	14	12	1	-	1	-
263	Straubing, Stadt	2	2	-	-	-	-
<b>Landkreise</b>							
271	Deggendorf	313	218	50	34	10	1
272	Freyung-Grafenau	243	223	17	3	-	-
273	Kelheim	156	92	32	24	8	-
274	Landshut, Landkreis	582	231	129	144	57	21
275	Passau, Landkreis	495	371	59	49	11	5
276	Regen	267	229	26	11	1	-
277	Rottal-Inn	924	442	240	165	63	14
278	Straubing-Bogen	297	229	41	22	5	-
279	Dingolfing-Landau	239	94	44	72	19	10
	<b>Niederbayern</b>	<b>3 545</b>	<b>2 151</b>	<b>642</b>	<b>526</b>	<b>175</b>	<b>51</b>

**17. Haltungen von männlichen Rindern im Alter von mehr als 1 Jahr in den kreisfreien Städten  
und Landkreisen Bayerns am 3. Mai 2015 nach Bestandsgrößen**

Reg. schl.	Regionale Einheit	Insgesamt	davon Bestand von ... männlichen Rindern				
			1 bis 9	10 bis 19	20 bis 49	50 bis 99	100 und mehr
<b>Regierungsbezirk Oberpfalz</b>							
<b>Kreisfreie Städte</b>							
361	Amberg, Stadt	17	9	7	-	-	1
362	Regensburg, Stadt	6	4	1	1	-	-
363	Weiden in der Oberpfalz,	12	8	4	-	-	-
<b>Landkreise</b>							
371	Amberg-Sulzbach	306	232	39	30	5	-
372	Cham	674	480	134	50	10	-
373	Neumarkt in der Oberpfalz	280	200	50	28	2	-
374	Neustadt an der Waldnaab	341	255	63	18	4	1
375	Regensburg, Landkreis	297	199	62	33	2	1
376	Schwandorf	423	303	74	31	14	1
377	Tirschenreuth	295	210	64	18	3	-
	<b>Oberpfalz</b>	<b>2 651</b>	<b>1 900</b>	<b>498</b>	<b>209</b>	<b>40</b>	<b>4</b>
<b>Regierungsbezirk Oberfranken</b>							
<b>Kreisfreie Städte</b>							
461	Bamberg, Stadt	-	-	-	-	-	-
462	Bayreuth, Stadt	9	7	-	2	-	-
463	Coburg, Stadt	-	-	-	-	-	-
464	Hof, Stadt	8	6	2	-	-	-
<b>Landkreise</b>							
471	Bamberg, Landkreis	181	143	24	10	4	-
472	Bayreuth, Landkreis	198	159	23	16	-	-
473	Coburg, Landkreis	78	49	18	10	1	-
474	Forchheim	84	73	4	6	1	-
475	Hof, Landkreis	248	202	31	14	1	-
476	Kronach	87	73	9	4	1	-
477	Kulmbach	147	108	22	16	1	-
478	Lichtenfels	83	60	11	10	2	-
479	Wunsiedel im Fichtelgebirge	136	94	26	11	3	2
	<b>Oberfranken</b>	<b>1 259</b>	<b>974</b>	<b>170</b>	<b>99</b>	<b>14</b>	<b>2</b>
<b>Regierungsbezirk Mittelfranken</b>							
<b>Kreisfreie Städte</b>							
561	Ansbach, Stadt	36	22	10	3	1	-
562	Erlangen, Stadt	7	6	1	-	-	-
563	Fürth, Stadt	9	5	2	1	1	-
564	Nürnberg, Stadt	9	4	2	3	-	-
565	Schwabach, Stadt	9	8	-	1	-	-
<b>Landkreise</b>							
571	Ansbach, Landkreis	839	543	168	99	18	11
572	Erlangen-Höchstadt	69	53	11	4	1	-
573	Fürth, Landkreis	96	61	24	9	1	1
574	Nürnberger Land	136	115	15	6	-	-
575	Neustadt an der Aisch-Bad	360	240	66	41	11	2
576	Röth	210	149	39	20	1	1
577	Weißenburg-Gunzenhausen	376	243	87	35	6	5
	<b>Mittelfranken</b>	<b>2 156</b>	<b>1 449</b>	<b>425</b>	<b>222</b>	<b>40</b>	<b>20</b>

**17. Haltungen von männlichen Rindern im Alter von mehr als 1 Jahr in den kreisfreien Städten  
und Landkreisen Bayerns am 3. Mai 2015 nach Bestandsgrößen**

Reg. schl.	Regionale Einheit	Insgesamt	davon Bestand von ... männlichen Rindern				
			1 bis 9	10 bis 19	20 bis 49	50 bis 99	100 und mehr
<b>Regierungsbezirk Unterfranken</b>							
<b>Kreisfreie Städte</b>							
661	Aschaffenburg, Stadt	5	4	1	-	-	-
662	Schweinfurt, Stadt	2	2	-	-	-	-
663	Würzburg, Stadt	7	5	2	-	-	-
<b>Landkreise</b>							
671	Aschaffenburg, Landkreis	132	112	10	8	1	1
672	Bad Kissingen	179	140	24	13	1	1
673	Rhön-Grabfeld	113	83	19	8	2	1
674	Haßberge	158	125	18	10	5	-
675	Kitzingen	135	80	30	18	2	5
676	Miltenberg	120	98	5	10	5	2
677	Main-Spessart	128	91	16	14	3	4
678	Schweinfurt, Landkreis	146	69	33	35	6	3
679	Würzburg, Landkreis	132	61	29	27	9	6
	<b>Unterfranken</b>	<b>1 257</b>	<b>870</b>	<b>187</b>	<b>143</b>	<b>34</b>	<b>23</b>
<b>Regierungsbezirk Schwaben</b>							
<b>Kreisfreie Städte</b>							
761	Augsburg, Stadt	12	6	3	1	2	-
762	Kaufbeuren, Stadt	13	12	1	-	-	-
763	Kempten (Allgäu), Stadt	21	20	1	-	-	-
764	Memmingen, Stadt	27	21	2	2	2	-
<b>Landkreise</b>							
771	Aichach-Friedberg	328	186	49	60	28	5
772	Augsburg, Landkreis	283	222	26	19	12	4
773	Dillingen an der Donau	294	134	54	72	24	10
774	Günzburg	331	227	53	37	7	7
775	Neu-Ulm	164	106	30	22	4	2
776	Lindau (Bodensee)	127	124	3	-	-	-
777	Ostallgäu	671	641	21	7	2	-
778	Unterallgäu	607	532	45	27	3	-
779	Donau-Ries	431	203	100	88	36	4
780	Oberallgäu	473	449	18	6	-	-
	<b>Schwaben</b>	<b>3 782</b>	<b>2 883</b>	<b>406</b>	<b>341</b>	<b>120</b>	<b>32</b>



**18. Bestand an männlichen Rindern im Alter von mehr als 1 Jahr in den kreisfreien Städten  
und Landkreisen Bayerns am 3. Mai 2015 nach Bestandsgrößen**

Reg. schl.	Regionale Einheit	Insgesamt	davon Bestand von ... männlichen Rindern				
			1 bis 9	10 bis 19	20 bis 49	50 bis 99	100 und mehr
<b>Zusammenstellung nach Regierungsbezirken</b>							
1	Oberbayern	59 064	11 423	10 973	15 210	12 914	8 544
2	Niederbayern	51 600	7 184	8 799	16 485	11 882	7 250
3	Oberpfalz	23 117	7 124	6 747	6 009	.	.
4	Oberfranken	9 578	3 179	2 267	2 907	.	.
5	Mittelfranken	23 710	5 584	5 787	6 459	2 704	3 176
6	Unterfranken	15 721	2 613	2 607	4 276	2 288	3 937
7	Schwaben	36 402	7 241	5 509	10 558	8 238	4 856
	<b>Bayern</b>	<b>219 192</b>	<b>44 348</b>	<b>42 689</b>	<b>61 904</b>	<b>41 683</b>	<b>28 568</b>
<b>Regierungsbezirk Oberbayern</b>							
<b>Kreisfreie Städte</b>							
161	Ingolstadt, Stadt	192	40	60	92	-	-
162	München, Landeshauptstadt	162	19	-	143	-	-
163	Rosenheim, Stadt	55	15	40	-	-	-
<b>Landkreise</b>							
171	Altötting	3 105	634	1 092	811	568	-
172	Berchtesgadener Land	877	393	244	240	-	-
173	Bad Tölz-Wolfratshausen	840	617	.	.	-	-
174	Dachau	4 890	449	667	1 409	1 786	579
175	Ebersberg	1 430	254	.	316	420	.
176	Eichstätt	1 249	356	236	.	255	.
177	Erding	12 770	1 125	1 816	3 980	3 263	2 586
178	Freising	4 118	465	584	1 075	1 574	420
179	Fürstentfeldbruck	3 877	161	346	1 233	753	1 384
180	Garmisch-Partenkirchen	562	415	.	-	.	-
181	Landsberg am Lech	2 404	550	344	480	464	566
182	Miesbach	586	437	69	80	-	-
183	Mühldorf am Inn	8 744	1 039	2 255	2 379	1 644	1 427
184	München, Landkreis	722	93	73	99	.	.
185	Neuburg-Schrobenhausen	2 515	605	590	777	543	-
186	Pfaffenhofen an der Ilm	1 621	481	366	451	.	.
187	Rosenheim, Landkreis	1 864	1 008	251	351	254	-
188	Sarnberg	761	170	130	.	.	.
189	Traunstein	4 145	1 061	1 043	940	.	.
190	Weilheim-Schongau	1 575	1 036	311	.	.	-
	<b>Oberbayern</b>	<b>59 064</b>	<b>11 423</b>	<b>10 973</b>	<b>15 210</b>	<b>12 914</b>	<b>8 544</b>
<b>Regierungsbezirk Niederbayern</b>							
<b>Kreisfreie Städte</b>							
261	Landshut, Stadt	143	44	.	.	-	-
262	Passau, Stadt	.	45	.	-	.	-
263	Straubing, Stadt	.	.	-	-	-	-
<b>Landkreise</b>							
271	Deggendorf	3 179	.	684	1 016	684	.
272	Freyung-Grafenau	829	502	252	75	-	-
273	Kelheim	2 142	326	440	755	621	-
274	Landshut, Landkreis	14 112	946	1 759	4 651	3 857	2 899
275	Passau, Landkreis	4 664	1 058	776	1 450	.	.
276	Regen	1 353	585	361	.	.	-
277	Rottal-Inn	16 440	1 921	3 311	5 045	4 233	1 930
278	Straubing-Bogen	2 169	701	523	657	288	-
279	Dingolfing-Landau	6 425	363	639	2 452	1 330	1 641
	<b>Niederbayern</b>	<b>51 600</b>	<b>7 184</b>	<b>8 799</b>	<b>16 485</b>	<b>11 882</b>	<b>7 250</b>

**18. Bestand an männlichen Rindern im Alter von mehr als 1 Jahr in den kreisfreien Städten  
und Landkreisen Bayerns am 3. Mai 2015 nach Bestandsgrößen**

Reg. schl.	Regionale Einheit	Insgesamt	davon Bestand von ... männlichen Rindern				
			1 bis 9	10 bis 19	20 bis 49	50 bis 99	100 und mehr
<b>Regierungsbezirk Oberpfalz</b>							
<b>Kreisfreie Städte</b>							
361	Amberg, Stadt	314	.	114	-	-	.
362	Regensburg, Stadt	55	.	.	.	-	-
363	Weiden in der Oberpfalz,	82	25	57	-	-	-
<b>Landkreise</b>							
371	Amberg-Sulzbach	2 599	861	540	819	379	-
372	Cham	5 761	1 794	1 828	1 481	658	-
373	Neumarkt in der Oberpfalz	2 277	698	.	802	.	-
374	Neustadt an der Waldnaab	2 640	904	858	505	.	.
375	Regensburg, Landkreis	2 892	795	814	955	.	.
376	Schwandorf	4 062	1 145	984	.	899	.
377	Tirschenreuth	2 435	847	875	493	220	-
	<b>Oberpfalz</b>	<b>23 117</b>	<b>7 124</b>	<b>6 747</b>	<b>6 009</b>	.	.
<b>Regierungsbezirk Oberfranken</b>							
<b>Kreisfreie Städte</b>							
461	Bamberg, Stadt	-	-	-	-	-	-
462	Bayreuth, Stadt	65	.	-	.	-	-
463	Coburg, Stadt	-	-	-	-	-	-
464	Hof, Stadt	43	.	.	-	-	-
<b>Landkreise</b>							
471	Bamberg, Landkreis	1 257	425	319	248	265	-
472	Bayreuth, Landkreis	1 264	452	305	507	-	-
473	Coburg, Landkreis	742	.	240	289	.	-
474	Forchheim	515	179	.	194	.	-
475	Hof, Landkreis	1 577	701	436	.	.	-
476	Kronach	576	254	114	.	.	-
477	Kulmbach	1 197	391	.	451	.	-
478	Lichtenfels	879	233	.	322	.	-
479	Wunsiedel im Fichtelgebirge	1 463	372	320	339	.	.
	<b>Oberfranken</b>	<b>9 578</b>	<b>3 179</b>	<b>2 267</b>	<b>2 907</b>	.	.
<b>Regierungsbezirk Mittelfranken</b>							
<b>Kreisfreie Städte</b>							
561	Ansbach, Stadt	370	101	132	.	.	-
562	Erlangen, Stadt	36	.	.	-	-	-
563	Fürth, Stadt	113	12	.	.	.	-
564	Nürnberg, Stadt	139	.	.	91	-	-
565	Schwabach, Stadt	44	.	-	.	-	-
<b>Landkreise</b>							
571	Ansbach, Landkreis	10 351	2 195	2 275	2 858	1 240	1 783
572	Erlangen-Höchstadt	469	175	127	.	.	-
573	Fürth, Landkreis	1 057	.	342	277	.	.
574	Nürnberger Land	749	392	196	161	-	-
575	Neustadt an der Aisch-Bad	4 092	925	885	1 132	.	.
576	Roth	1 831	.	518	635	.	.
577	Weißenburg-Gunzenhausen	4 459	999	1 249	1 060	359	792
	<b>Mittelfranken</b>	<b>23 710</b>	<b>5 584</b>	<b>5 787</b>	<b>6 459</b>	<b>2 704</b>	<b>3 176</b>

**18. Bestand an männlichen Rindern im Alter von mehr als 1 Jahr in den kreisfreien Städten  
und Landkreisen Bayerns am 3. Mai 2015 nach Bestandsgrößen**

Reg. schl.	Regionale Einheit	Insgesamt	davon Bestand von ... männlichen Rindern				
			1 bis 9	10 bis 19	20 bis 49	50 bis 99	100 und mehr
<b>Regierungsbezirk Unterfranken</b>							
<b>Kreisfreie Städte</b>							
661	Aschaffenburg, Stadt	37	.	.	-	-	-
662	Schweinfurt, Stadt	.	.	-	-	-	-
663	Würzburg, Stadt	.	10	.	-	-	-
<b>Landkreise</b>							
671	Aschaffenburg, Landkreis	896	301	.	212	.	.
672	Bad Kissingen	1 253	419	.	327	.	.
673	Rhön-Grabfeld	1 107	248	257	255	.	.
674	Haßberge	1 270	377	247	273	373	-
675	Kitzingen	2 005	.	419	554	.	638
676	Miltenberg	1 279	226	.	344	321	.
677	Main-Spessart	2 081	278	234	448	172	949
678	Schweinfurt, Landkreis	2 905	274	447	1 095	413	676
679	Würzburg, Landkreis	2 847	187	419	768	636	837
	<b>Unterfranken</b>	<b>15 721</b>	<b>2 613</b>	<b>2 607</b>	<b>4 276</b>	<b>2 288</b>	<b>3 937</b>
<b>Regierungsbezirk Schwaben</b>							
<b>Kreisfreie Städte</b>							
761	Augsburg, Stadt	177	12	37	.	.	-
762	Kaufbeuren, Stadt	41	.	.	-	-	-
763	Kempten (Allgäu), Stadt	65	.	.	-	-	-
764	Memmingen, Stadt	245	52	.	.	.	-
<b>Landkreise</b>							
771	Aichach-Friedberg	5 760	651	684	1 832	1 928	665
772	Augsburg, Landkreis	2 870	580	.	562	809	.
773	Dillingen an der Donau	6 686	505	754	2 307	1 618	1 502
774	Günzburg	4 044	681	724	1 126	510	1 003
775	Neu-Ulm	2 214	399	407	674	.	.
776	Lindau (Bodensee)	258	221	37	-	-	-
777	Ostallgäu	1 841	1 270	246	.	.	-
778	Unterallgäu	2 733	1 132	597	785	219	-
779	Donau-Ries	8 195	796	1 374	2 816	2 523	686
780	Oberallgäu	1 273	859	245	169	-	-
	<b>Schwaben</b>	<b>36 402</b>	<b>7 241</b>	<b>5 509</b>	<b>10 558</b>	<b>8 238</b>	<b>4 856</b>

### 19. Rinderbestände in den Regierungsbezirken Bayerns

Lfd. Nr.	Rinderrassen	Rinder insgesamt	Haltungen mit			
			Kälbern bis einschließlich 8 Monate		Jungrindern von mehr als 8 Monaten bis einschließlich 1 Jahr	
			männlich	weiblich	männlich	weiblich
<b>Bayern</b>						
1	<b>Milchnutzungsrassen</b>	<b>190 529</b>	<b>7 345</b>	<b>23 907</b>	<b>2 194</b>	<b>11 876</b>
	davon:					
2	Holstein-Schwarzbunt	162 644	6 117	20 675	1 742	10 265
3	Holstein-Rotbunt	17 299	620	2 047	232	1 039
4	Kreuzung Milchrind mit Milchrind	6 728	384	743	136	353
5	Angler	307	6	29	.	.
6	Deutsches Schwarzbuntes Niederungsrind	2 535	148	286	61	142
7	Sonstige Milchnutzungsrassen	1 016	70	127	.	.
8	<b>Fleischnutzungsrassen</b>	<b>135 768</b>	<b>12 366</b>	<b>11 636</b>	<b>12 569</b>	<b>9 307</b>
	davon:					
9	Kreuzung Fleischrind mit Fleischrind	57 022	5 262	5 109	6 305	4 802
10	Limousin	12 903	1 194	1 209	986	808
11	Charolais	16 533	1 186	1 060	1 511	735
12	Fleischfleckvieh	8 476	673	428	1 587	899
13	Deutsche Angus (DA)	18 831	2 268	2 097	958	925
14	Galloway	4 264	369	302	181	196
15	Highland	5 228	362	335	257	262
16	Büffel/Bisons	582	33	20	34	38
17	Sonstige Fleischnutzungsrassen	11 929	1 019	1 076	750	642
18	<b>Doppelnutzungsrassen (Milch/Fleisch)</b>	<b>2 895 079</b>	<b>234 107</b>	<b>352 589</b>	<b>100 032</b>	<b>173 070</b>
	davon:					
19	Fleckvieh	2 494 579	213 746	304 866	93 080	150 801
20	Braunvieh	256 541	7 237	29 300	1 048	13 366
21	Kreuzung Fleischrind mit Milchrind	39 860	4 320	5 791	1 989	2 694
22	Doppelnutzung Rotbunt	664	36	51	.	58
23	Sonstige Rassen	79 541	6 596	10 316	2 663	4 982
24	Gelbvieh	10 011	969	1 009	457	473
25	Vorderwälder	10	-	-	.	-
26	Sonstige Doppelnutzungsrassen	<b>13 873</b>	<b>1 203</b>	<b>1 256</b>	<b>772</b>	<b>696</b>

1) Nicht abgekalbt.

am 3. Mai 2015 nach Nutzungsrichtungen und Rinderrassen

Haltungen mit				Kühe	Lfd. Nr.
Rindern von mehr als 1 Jahr bis unter 2 Jahre		Rindern 2 Jahre und älter			
männlich	weiblich <sup>1)</sup>	männlich	weiblich <sup>1)</sup>		
<b>4 672</b>	<b>33 546</b>	<b>613</b>	<b>12 891</b>	<b>93 485</b>	1
3 831	28 823	491	10 929	79 771	2
455	3 074	75	1 269	8 488	3
241	1 079	19	444	3 329	4
12	56	.	.	165	5
111	365	13	170	1 239	6
22	149	.	.	493	7
<b>26 308</b>	<b>21 400</b>	<b>4 515</b>	<b>6 054</b>	<b>31 613</b>	8
11 131	11 243	872	2 881	9 417	9
2 345	2 028	456	586	3 291	10
5 783	1 956	338	568	3 396	11
2 203	1 470	76	263	877	12
2 346	2 269	647	548	6 773	13
460	440	423	241	1 652	14
481	483	610	313	2 125	15
50	37	80	43	247	16
1 509	1 474	1 013	611	3 835	17
<b>175 440</b>	<b>495 227</b>	<b>7 644</b>	<b>194 227</b>	<b>1 162 743</b>	18
161 499	430 569	5 338	162 748	971 932	19
2 506	41 517	706	22 544	138 317	20
3 599	6 946	212	2 270	12 039	21
43	125	.	43	.	22
5 142	12 599	582	4 965	31 696	23
938	1 509	.	.	3 841	24
-	-	-	.	.	25
<b>1 713</b>	<b>1 962</b>	<b>682</b>	<b>963</b>	<b>4 626</b>	26

**19. Rinderbestände in den Regierungsbezirken Bayerns**

Lfd. Nr.	Rinderrassen	Rinder insgesamt	Haltungen mit			
			Kälbern bis einschließlich 8 Monate		Jungrindern von mehr als 8 Monaten bis einschließlich 1 Jahr	
			männlich	weiblich	männlich	weiblich
<b>Oberbayern</b>						
1	<b>Milchnutzungsrasen</b>	<b>31 834</b>	<b>1 253</b>	<b>3 862</b>	<b>296</b>	<b>1 997</b>
	davon:					
2	Holstein-Schwarzbunt	26 242	949	3 269	212	1 677
3	Holstein-Rotbunt	3 091	124	331	29	191
4	Kreuzung Milchrind mit Milchrind	1 507	130	159	34	72
5	Angler	168	.	18	.	6
6	Deutsches Schwarzbuntes Niederungs- rind	559	24	56	16	35
7	Sonstige Milchnutzungsrasen	267	.	29	.	16
8	<b>Fleischnutzungsrasen</b>	<b>33 142</b>	<b>2 784</b>	<b>2 695</b>	<b>3 242</b>	<b>2 003</b>
	davon:					
9	Kreuzung Fleischrind mit Fleischrind	13 625	1 201	1 248	1 637	1 014
10	Limousin	2 614	201	240	209	122
11	Charolais	4 670	305	249	474	180
12	Fleischfleckvieh	1 537	93	42	337	136
13	Deutsche Angus (DA)	4 715	556	495	256	220
14	Galloway	1 328	124	86	52	52
15	Highland	1 378	91	89	62	88
16	Büffel/Bisons	318	22	11	20	21
17	Sonstige Fleischnutzungsrasen	2 957	191	235	195	170
18	<b>Doppelnutzungsrasen (Milch/Fleisch)</b>	<b>889 032</b>	<b>68 522</b>	<b>111 241</b>	<b>25 853</b>	<b>52 429</b>
	davon:					
19	Fleckvieh	822 004	63 989	103 582	24 157	48 737
20	Braunvieh	32 240	1 099	3 501	200	1 571
21	Kreuzung Fleischrind mit Milchrind	9 752	1 137	1 379	461	669
22	Doppelnutzung Rotbunt	113	5	8	.	.
23	Sonstige Rassen	17 236	1 530	2 065	666	1 119
24	Gelbvieh	126	17	5	.	.
25	Vorderwälder	6	-	-	.	-
26	Sonstige Doppelnutzungsrasen	<b>7 555</b>	<b>745</b>	<b>701</b>	<b>348</b>	<b>324</b>

1) Nicht abgekalbt.

am 3. Mai 2015 nach Nutzungsrichtungen und Rinderrassen

Haltungen mit				Kühe	Lfd. Nr.
Rindern von mehr als 1 Jahr bis unter 2 Jahre		Rindern 2 Jahre und älter			
männlich	weiblich <sup>1)</sup>	männlich	weiblich <sup>1)</sup>		
<b>670</b>	<b>5 838</b>	<b>136</b>	<b>2 228</b>	<b>15 554</b>	1
509	4 872	95	1 830	12 829	2
95	584	22	226	1 489	3
42	221	9	98	742	4
.	.	.	.	85	5
17	80	.	.	285	6
.	.	5	17	124	7
<b>6 960</b>	<b>4 967</b>	<b>1 310</b>	<b>1 511</b>	<b>7 670</b>	8
2 594	2 541	274	767	2 349	9
576	409	113	134	610	10
1 899	518	84	133	828	11
468	326	14	32	89	12
695	536	179	119	1 659	13
141	140	148	71	514	14
120	128	162	75	563	15
28	14	34	22	146	16
439	355	302	158	912	17
<b>46 959</b>	<b>153 621</b>	<b>3 029</b>	<b>63 128</b>	<b>364 250</b>	18
43 404	143 216	2 010	58 062	334 847	19
562	5 055	225	2 828	17 199	20
867	1 673	74	618	2 874	21
22	22	-	.	.	22
1 207	2 610	207	1 040	6 792	23
28	10	3	9	34	24
-	-	-	.	.	25
<b>869</b>	<b>1 035</b>	<b>510</b>	<b>565</b>	<b>2 458</b>	26

**19. Rinderbestände in den Regierungsbezirken Bayerns**

Lfd. Nr.	Rinderrassen	Rinder insgesamt	Haltungen mit			
			Kälbern bis einschließlich 8 Monate		Jungrindern von mehr als 8 Monaten bis einschließlich 1 Jahr	
			männlich	weiblich	männlich	weiblich
<b>Niederbayern</b>						
01	<b>Milchnutzungsrassen</b>	<b>9 365</b>	<b>566</b>	<b>984</b>	<b>228</b>	<b>580</b>
	davon:					
02	Holstein-Schwarzbunt	7 151	458	774	157	457
03	Holstein-Rotbunt	1 155	34	98	26	70
04	Kreuzung Milchrind mit Milchrind	594	34	64	34	22
05	Angler	58	.	.	-	.
06	Deutsches Schwarzbuntes Niederungs- rind	320	29	37	7	.
07	Sonstige Milchnutzungsrassen	87	.	.	4	8
08	<b>Fleischnutzungsrassen</b>	<b>22 231</b>	<b>1 681</b>	<b>1 414</b>	<b>2 432</b>	<b>1 495</b>
	davon:					
09	Kreuzung Fleischrind mit Fleischrind	9 008	729	563	1 191	744
10	Limousin	1 938	127	124	180	139
11	Charolais	4 622	296	255	444	184
12	Fleischfleckvieh	1 637	92	80	342	178
13	Deutsche Angus (DA)	1 783	202	166	88	92
14	Galloway	787	.	.	33	.
15	Highland	1 046	66	69	46	43
16	Büffel/Bisons	63	.	.	4	.
17	Sonstige Fleischnutzungsrassen	1 347	107	92	104	78
18	<b>Doppelnutzungsrassen (Milch/Fleisch)</b>	<b>446 688</b>	<b>51 370</b>	<b>48 425</b>	<b>26 828</b>	<b>25 128</b>
	davon:					
19	Fleckvieh	433 090	49 924	47 078	25 973	24 289
20	Braunvieh	828	54	72	17	33
21	Kreuzung Fleischrind mit Milchrind	5 441	668	608	371	338
22	Doppelnutzung Rotbunt	91	9	10	.	6
23	Sonstige Rassen	6 232	639	591	396	399
24	Gelbvieh	107	15	10	.	-
25	Vorderwälder	-	-	-	-	-
26	Sonstige Doppelnutzungsrassen	<b>899</b>	<b>61</b>	<b>56</b>	<b>64</b>	<b>63</b>

1) Nicht abgekalbt.



am 3. Mai 2015 nach Nutzungsrichtungen und Rinderrassen

Haltungen mit				Kühe	Lfd. Nr.
Rindern von mehr als 1 Jahr bis unter 2 Jahre		Rindern 2 Jahre und älter			
männlich	weiblich <sup>1)</sup>	männlich	weiblich <sup>1)</sup>		
<b>385</b>	<b>1 522</b>	<b>34</b>	<b>522</b>	<b>4 544</b>	1
275	1 174	24	384	3 448	2
43	201	4	85	594	3
34	75	3	34	294	4
.	.	-	.	.	5
25	48	.	.	137	6
.	.	.	.	.	7
<b>5 533</b>	<b>3 881</b>	<b>726</b>	<b>1 106</b>	<b>3 963</b>	8
2 190	2 036	141	486	928	9
497	401	64	85	321	10
1 797	594	103	171	778	11
466	298	.	.	95	12
236	197	68	58	676	13
73	68	89	50	320	14
107	104	120	81	410	15
5	6	.	.	21	16
162	177	122	91	414	17
<b>44 040</b>	<b>70 228</b>	<b>882</b>	<b>24 115</b>	<b>155 672</b>	18
42 277	67 985	764	23 463	151 337	19
66	118	4	54	410	20
741	943	26	263	1 483	21
4	12	-	.	45	22
783	993	45	281	2 105	23
15	13	4	.	40	24
-	-	-	-	-	25
<b>154</b>	<b>164</b>	<b>39</b>	<b>46</b>	<b>252</b>	26

**19. Rinderbestände in den Regierungsbezirken Bayerns**

Lfd. Nr.	Rinderrassen	Rinder insgesamt	Haltungen mit			
			Kälbern bis einschließlich 8 Monate		Jungrindern von mehr als 8 Monaten bis einschließlich 1 Jahr	
			männlich	weiblich	männlich	weiblich
<b>Oberpfalz</b>						
01	<b>Milchnutzungsrassen</b>	<b>11 643</b>	<b>711</b>	<b>1 547</b>	<b>264</b>	<b>735</b>
	davon:					
02	Holstein-Schwarzbunt	9 529	587	1 301	199	591
03	Holstein-Rotbunt	1 308	58	161	41	104
04	Kreuzung Milchrind mit Milchrind	398	37	39	15	21
05	Angler	-	-	-	-	-
06	Deutsches Schwarzbuntes Niederungs- rind	309	21	34	.	.
07	Sonstige Milchnutzungsrassen	99	8	12	.	.
08	<b>Fleischnutzungsrassen</b>	<b>13 596</b>	<b>1 597</b>	<b>1 466</b>	<b>746</b>	<b>937</b>
	davon:					
09	Kreuzung Fleischrind mit Fleischrind	5 350	680	602	334	441
10	Limousin	1 845	200	199	114	123
11	Charolais	1 082	126	125	66	71
12	Fleischfleckvieh	511	63	59	34	96
13	Deutsche Angus (DA)	2 352	306	271	93	102
14	Galloway	372	44	31	9	14
15	Highland	460	40	32	21	20
16	Büffel/Bisons	104	-	-	6	9
17	Sonstige Fleischnutzungsrassen	1 520	138	147	69	61
18	<b>Doppelnutzungsrassen (Milch/Fleisch)</b>	<b>412 630</b>	<b>28 716</b>	<b>53 730</b>	<b>10 387</b>	<b>27 476</b>
	davon:					
19	Fleckvieh	404 711	28 022	52 813	10 097	26 963
20	Braunvieh	566	34	52	15	53
21	Kreuzung Fleischrind mit Milchrind	3 252	307	392	121	211
22	Doppelnutzung Rotbunt	64	.	.	.	.
23	Sonstige Rassen	3 650	332	425	137	215
24	Gelbvieh	119	5	14	3	13
25	Vorderwälder	-	-	-	-	-
26	Sonstige Doppelnutzungsrassen	<b>268</b>	.	.	.	.

1) Nicht abgekalbt.

am 3. Mai 2015 nach Nutzungsrichtungen und Rinderrassen

Haltungen mit				Kühe	Lfd. Nr.
Rindern von mehr als 1 Jahr bis unter 2 Jahre		Rindern 2 Jahre und älter			
männlich	weiblich <sup>1)</sup>	männlich	weiblich <sup>1)</sup>		
<b>494</b>	<b>1 945</b>	<b>34</b>	<b>695</b>	<b>5 218</b>	1
411	1 592	28	579	4 241	2
38	244	.	.	588	3
27	53	-	21	185	4
-	-	-	-	-	5
.	.	.	.	154	6
.	.	.	.	50	7
<b>1 638</b>	<b>2 023</b>	<b>598</b>	<b>631</b>	<b>3 960</b>	8
676	950	117	292	1 258	9
195	275	93	83	563	10
115	154	38	54	333	11
69	63	5	25	97	12
301	328	91	66	794	13
44	39	37	21	133	14
36	34	64	20	193	15
11	9	21	9	39	16
191	171	132	61	550	17
<b>19 628</b>	<b>76 274</b>	<b>725</b>	<b>27 351</b>	<b>168 343</b>	18
18 994	75 033	665	26 932	165 192	19
27	102	.	.	236	20
260	519	22	185	1 235	21
3	19	-	3	24	22
312	546	28	161	1 494	23
9	26	.	.	44	24
-	-	-	-	-	25
<b>23</b>	<b>29</b>	<b>6</b>	<b>22</b>	<b>118</b>	26

### 19. Rinderbestände in den Regierungsbezirken Bayerns

Lfd. Nr.	Rinderrassen	Rinder insgesamt	Haltungen mit			
			Kälbern bis einschließlich 8 Monate		Jungrindern von mehr als 8 Monaten bis einschließlich 1 Jahr	
			männlich	weiblich	männlich	weiblich
<b>Oberfranken</b>						
01	<b>Milchnutzungsrassen</b>	<b>8 138</b>	<b>403</b>	<b>989</b>	<b>130</b>	<b>457</b>
	davon:					
02	Holstein-Schwarzbunt	6 805	328	811	115	378
03	Holstein-Rotbunt	709	27	89	8	44
04	Kreuzung Milchrind mit Milchrind	424	36	56	.	.
05	Angler	.	.	.	.	.
06	Deutsches Schwarzbuntes Niederungsrind	186	.	30	.	11
07	Sonstige Milchnutzungsrassen	.	-	.	-	.
08	<b>Fleischnutzungsrassen</b>	<b>8 418</b>	<b>883</b>	<b>888</b>	<b>456</b>	<b>608</b>
	davon:					
09	Kreuzung Fleischrind mit Fleischrind	2 308	234	253	161	205
10	Limousin	541	48	54	22	32
11	Charolais	538	40	64	36	56
12	Fleischfleckvieh	254	22	25	40	60
13	Deutsche Angus (DA)	2 604	369	328	104	134
14	Galloway	450	.	.	.	.
15	Highland	706	44	36	45	35
16	Büffel/Bisons	34	.	.	.	.
17	Sonstige Fleischnutzungsrassen	<b>983</b>	<b>82</b>	<b>98</b>	<b>32</b>	<b>66</b>
18	<b>Doppelnutzungsrassen (Milch/Fleisch)</b>	216 043	14 074	28 434	3 845	14 164
	davon:					
19	Fleckvieh	207 063	13 297	27 413	3 486	13 561
20	Braunvieh	409	15	34	10	41
21	Kreuzung Fleischrind mit Milchrind	2 100	187	255	119	171
22	Doppelnutzung Rotbunt	36	.	.	.	.
23	Sonstige Rassen	5 055	448	596	190	330
24	Gelbvieh	1 184	110	114	32	.
25	Vorderwälder	-	-	-	-	-
26	Sonstige Doppelnutzungsrassen	<b>196</b>	.	.	.	<b>8</b>

1) Nicht abgekalbt.

am 3. Mai 2015 nach Nutzungsrichtungen und Rinderrassen

Haltungen mit				Kühe	Lfd. Nr.
Rindern von mehr als 1 Jahr bis unter 2 Jahre		Rindern 2 Jahre und älter			
männlich	weiblich <sup>1)</sup>	männlich	weiblich <sup>1)</sup>		
<b>329</b>	<b>1 393</b>	<b>23</b>	<b>575</b>	<b>3 839</b>	1
284	1 172	20	477	3 220	2
22	124	.	.	343	3
15	69	-	29	192	4
-	-	-	-	.	5
.	.	.	.	.	6
.	.	-	-	.	7
<b>821</b>	<b>1 058</b>	<b>393</b>	<b>396</b>	<b>2 915</b>	8
223	353	59	118	702	9
71	88	18	33	175	10
37	75	13	31	186	11
15	26	.	.	55	12
271	274	79	79	966	13
.	.	40	23	182	14
61	67	90	36	292	15
.	.	.	.	14	16
<b>93</b>	<b>117</b>	<b>84</b>	<b>68</b>	<b>343</b>	17
7 564	40 368	448	15 923	91 223	18
6 915	38 885	382	15 369	87 755	19
29	66	-	29	185	20
159	368	5	118	718	21
.	.	-	.	18	22
360	831	37	298	1 965	23
90	182	.	.	493	24
-	-	-	-	-	25
.	.	.	<b>14</b>	<b>89</b>	26

**19. Rinderbestände in den Regierungsbezirken Bayerns**

Lfd. Nr.	Rinderrassen	Rinder insgesamt	Haltungen mit			
			Kälbern bis einschließlich 8 Monate		Jungrindern von mehr als 8 Monaten bis einschließlich 1 Jahr	
			männlich	weiblich	männlich	weiblich
<b>Mittelfranken</b>						
01	<b>Milchnutzungsrassen</b>	<b>19 710</b>	<b>968</b>	<b>2 503</b>	<b>340</b>	<b>1 285</b>
	davon:					
02	Holstein-Schwarzbunt	17 610	859	2 283	286	1 168
03	Holstein-Rotbunt	1 134	57	107	24	59
04	Kreuzung Milchrind mit Milchrind	643	29	84	.	.
05	Angler	-	-	-	-	-
06	Deutsches Schwarzbuntes Niederungsrind	288	.	.	10	17
07	Sonstige Milchnutzungsrassen	<b>35</b>	.	.	.	.
08	<b>Fleischnutzungsrassen</b>	<b>18 010</b>	<b>1 627</b>	<b>1 416</b>	<b>2 183</b>	<b>1 174</b>
	davon:					
09	Kreuzung Fleischrind mit Fleischrind	7 297	497	390	1 151	593
10	Limousin	3 201	351	350	270	175
11	Charolais	1 474	182	173	95	54
12	Fleischfleckvieh	1 746	156	69	413	137
13	Deutsche Angus (DA)	2 483	270	274	163	119
14	Galloway	.	16	22	16	.
15	Highland	281	22	20	15	19
16	Büffel/Bisons	.	-	-	-	.
17	Sonstige Fleischnutzungsrassen	<b>1 233</b>	<b>133</b>	<b>118</b>	<b>60</b>	<b>62</b>
18	<b>Doppelnutzungsrassen (Milch/Fleisch)</b>	<b>272 885</b>	<b>21 893</b>	<b>34 537</b>	<b>10 061</b>	<b>17 480</b>
	davon:					
19	Fleckvieh	259 082	20 786	32 781	9 311	16 602
20	Braunvieh	437	30	47	8	30
21	Kreuzung Fleischrind mit Milchrind	3 122	283	492	223	234
22	Doppelnutzung Rotbunt	.	8	13	.	16
23	Sonstige Rassen	5 814	440	754	310	344
24	Gelbvieh	3 676	302	415	132	201
25	Vorderwälder	.	-	-	.	-
26	Sonstige Doppelnutzungsrassen	<b>615</b>	<b>44</b>	<b>35</b>	<b>72</b>	<b>53</b>

1) Nicht abgekalbt.

am 3. Mai 2015 nach Nutzungsrichtungen und Rinderrassen

Haltungen mit				Kühe	Lfd. Nr.
Rindern von mehr als 1 Jahr bis unter 2 Jahre		Rindern 2 Jahre und älter			
männlich	weiblich <sup>1)</sup>	männlich	weiblich <sup>1)</sup>		
<b>690</b>	<b>3 604</b>	<b>62</b>	<b>1 195</b>	<b>9 063</b>	1
586	3 269	56	1 063	8 040	2
52	191	.	.	560	3
31	102	.	.	311	4
-	-	-	-	-	5
17	36	.	15	142	6
<b>4</b>	<b>6</b>	-	.	<b>10</b>	7
3 599	2 895	387	722	4 007	8
1 942	1 451	71	320	882	9
407	442	77	143	986	10
189	217	23	65	476	11
548	276	5	42	100	12
285	306	68	55	943	13
34	.	.	.	.	14
27	25	27	18	108	15
-	.	.	.	.	16
<b>167</b>	<b>160</b>	<b>81</b>	<b>62</b>	<b>390</b>	17
18 256	48 759	716	17 035	104 148	18
16 966	46 599	628	16 291	99 118	19
37	60	3	23	199	20
358	517	10	147	858	21
6	27	-	6	.	22
456	856	20	292	2 342	23
282	613	28	256	1 447	24
-	-	-	-	.	25
<b>151</b>	<b>87</b>	<b>27</b>	<b>20</b>	<b>126</b>	26

**19. Rinderbestände in den Regierungsbezirken Bayerns**

Lfd. Nr.	Rinderrassen	Rinder insgesamt	Haltungen mit			
			Kälbern bis einschließlich 8 Monate		Jungrindern von mehr als 8 Monaten bis einschließlich 1 Jahr	
			männlich	weiblich	männlich	weiblich
<b>Unterfranken</b>						
01	<b>Milchnutzungsrassen</b>	<b>16 349</b>	<b>780</b>	<b>1 993</b>	<b>297</b>	<b>1 093</b>
	davon:					
02	Holstein-Schwarzbunt	14 708	686	1 811	265	1 015
03	Holstein-Rotbunt	1 035	54	111	16	43
04	Kreuzung Milchrind mit Milchrind	328	20	25	12	19
05	Angler	.	-	-	-	-
06	Deutsches Schwarzbuntes Niederungs- rind	241	.	.	4	.
07	Sonstige Milchnutzungsrassen	.	.	.	-	.
08	<b>Fleischnutzungsrassen</b>	<b>16 099</b>	<b>1 800</b>	<b>1 520</b>	<b>1 457</b>	<b>797</b>
	davon:					
09	Kreuzung Fleischrind mit Fleischrind	6 764	832	660	703	391
10	Limousin	1 397	173	166	79	59
11	Charolais	1 876	151	122	186	80
12	Fleischfleckvieh	1 729	182	103	248	92
13	Deutsche Angus (DA)	1 889	229	229	109	62
14	Galloway	.	.	.	.	.
15	Highland	495	34	36	27	23
16	Büffel/Bisons	.	.	.	.	.
17	Sonstige Fleischnutzungsrassen	1 523	160	170	88	68
18	<b>Doppelnutzungsrassen (Milch/Fleisch)</b>	<b>90 831</b>	<b>12 084</b>	<b>8 942</b>	<b>6 331</b>	<b>4 498</b>
	davon:					
19	Fleckvieh	78 567	10 675	7 773	5 593	3 934
20	Braunvieh	432	69	35	32	7
21	Kreuzung Fleischrind mit Milchrind	1 814	269	194	159	96
22	Doppelnutzung Rotbunt	28	.	5	.	.
23	Sonstige Rassen	4 669	506	437	243	236
24	Gelbvieh	4 703	497	444	258	201
25	Vorderwälder	-	-	-	-	-
26	Sonstige Doppelnutzungsrassen	<b>618</b>	.	<b>54</b>	.	.

1) Nicht abgekalbt.



am 3. Mai 2015 nach Nutzungsrichtungen und Rinderrassen

Haltungen mit				Kühe	Lfd. Nr.
Rindern von mehr als 1 Jahr bis unter 2 Jahre		Rindern 2 Jahre und älter			
männlich	weiblich <sup>1)</sup>	männlich	weiblich <sup>1)</sup>		
<b>614</b>	<b>2 770</b>	<b>60</b>	<b>1 171</b>	<b>7 571</b>	1
539	2 509	47	1 068	6 768	2
39	163	7	65	537	3
25	56	.	.	150	4
.	-	-	-	.	5
.	.	.	.	.	6
3	.	.	.	16	7
<b>3 245</b>	<b>2 035</b>	<b>495</b>	<b>562</b>	<b>4 188</b>	8
1 518	1 014	99	221	1 326	9
226	169	61	61	403	10
622	170	32	54	459	11
413	233	35	48	375	12
227	181	73	67	712	13
.	48	.	.	153	14
40	41	66	23	205	15
.	-	.	.	15	16
151	179	94	73	540	17
<b>10 924</b>	<b>13 250</b>	<b>383</b>	<b>5 171</b>	<b>29 248</b>	18
9 525	11 530	256	4 473	24 808	19
67	66	.	.	121	20
228	284	9	79	496	21
.	.	-	.	8	22
461	622	34	237	1 893	23
507	659	65	321	1 751	24
-	-	-	-	-	25
.	.	.	<b>25</b>	<b>171</b>	26

**19. Rinderbestände in den Regierungsbezirken Bayerns**

Lfd. Nr.	Rinderrassen	Rinder insgesamt	Haltungen mit			
			Kälbern bis einschließlich 8 Monate		Jungrindern von mehr als 8 Monaten bis einschließlich 1 Jahr	
			männlich	weiblich	männlich	weiblich
<b>Schwaben</b>						
01	<b>Milchnutzungsrassen</b>	<b>93 490</b>	<b>2 664</b>	<b>12 029</b>	<b>639</b>	<b>5 729</b>
	davon:					
02	Holstein-Schwarzbunt	80 599	2 250	10 426	508	4 979
03	Holstein-Rotbunt	8 867	266	1 150	88	528
04	Kreuzung Milchrind mit Milchrind	2 834	98	316	25	157
05	Angler	76	.	.	-	6
06	Deutsches Schwarzbuntes Niederungs- rind	632	23	59	14	30
07	Sonstige Milchnutzungsrassen	482	.	.	4	29
08	<b>Fleischnutzungsrassen</b>	<b>24 272</b>	<b>1 994</b>	<b>2 237</b>	<b>2 053</b>	<b>2 293</b>
	davon:					
09	Kreuzung Fleischrind mit Fleischrind	12 670	1 089	1 393	1 128	1 414
10	Limousin	1 367	94	76	112	158
11	Charolais	2 271	86	72	210	110
12	Fleischfleckvieh	1 062	65	50	173	200
13	Deutsche Angus (DA)	3 005	336	334	145	196
14	Galloway	658	51	43	42	44
15	Highland	862	65	53	41	34
16	Büffel/Bisons	11	-	-	-	-
17	Sonstige Fleischnutzungsrassen	2 366	208	216	202	137
18	<b>Doppelnutzungsrassen (Milch/Fleisch)</b>	<b>566 970</b>	<b>37 448</b>	<b>67 280</b>	<b>16 727</b>	<b>31 895</b>
	davon:					
19	Fleckvieh	290 062	27 053	33 426	14 463	16 715
20	Braunvieh	221 629	5 936	25 559	766	11 631
21	Kreuzung Fleischrind mit Milchrind	14 379	1 469	2 471	535	975
22	Doppelnutzung Rotbunt	.	8	10	9	17
23	Sonstige Rassen	36 885	2 701	5 448	721	2 339
24	Gelbvieh	96	23	7	8	7
25	Vorderwälder	.	-	-	-	-
26	Sonstige Doppelnutzungsrassen	<b>3 722</b>	<b>258</b>	<b>359</b>	<b>225</b>	<b>211</b>

1) Nicht abgekalbt.

am 3. Mai 2015 nach Nutzungsrichtungen und Rinderrassen

Haltungen mit				Kühe	Lfd. Nr.
Rindern von mehr als 1 Jahr bis unter 2 Jahre		Rindern 2 Jahre und älter			
männlich	weiblich <sup>1)</sup>	männlich	weiblich <sup>1)</sup>		
<b>1 490</b>	<b>16 474</b>	<b>264</b>	<b>6 505</b>	<b>47 696</b>	1
1 227	14 235	221	5 528	41 225	2
166	1 567	34	691	4 377	3
67	503	4	209	1 455	4
.	10	-	.	42	5
21	96	.	.	342	6
.	63	.	29	255	7
<b>4 512</b>	<b>4 541</b>	<b>606</b>	<b>1 126</b>	<b>4 910</b>	8
1 988	2 898	111	677	1 972	9
373	244	30	47	233	10
1 124	228	45	60	336	11
224	248	3	33	66	12
331	447	89	104	1 023	13
76	.	.	47	.	14
90	84	81	60	354	15
-	.	.	-	.	16
306	315	198	98	686	17
<b>28 069</b>	<b>92 727</b>	<b>1 461</b>	<b>41 504</b>	<b>249 859</b>	18
23 418	47 321	633	18 158	108 875	19
1 718	36 050	470	19 532	119 967	20
986	2 642	66	860	4 375	21
4	31	.	.	.	22
1 563	6 141	211	2 656	15 105	23
7	6	.	.	32	24
-	-	-	-	.	25
<b>373</b>	<b>536</b>	<b>77</b>	<b>271</b>	<b>1 412</b>	26

## 20. Haltungen mit Rindern zur Milchnutzung in den kreisfreien Städten

Reg. schl.	Regionale Einheit	Zusammen	Haltungen mit		
			Holstein-Schwarzbunt	Holstein-Rotbunt	Kreuzung Milchrind mit Milchrind
<b>Zusammenstellung nach Regierungsbezirken</b>					
1	Oberbayern	1 940	1 414	551	597
2	Niederbayern	891	580	262	280
3	Oberpfalz	763	567	179	170
4	Oberfranken	603	478	138	148
5	Mittelfranken	877	660	240	237
6	Unterfranken	482	383	177	106
7	Schwaben	3 784	3 208	1 501	996
	<b>Bayern</b>	<b>9 148</b>	<b>7 172</b>	<b>2 999</b>	<b>2 569</b>
<b>Regierungsbezirk Oberbayern</b>					
<b>Kreisfreie Städte</b>					
161	Ingolstadt, Stadt	2	-	-	2
162	München, Landeshauptstadt	1	-	-	-
163	Rosenheim, Stadt	7	7	2	2
<b>Landkreise</b>					
171	Altötting	48	27	10	17
172	Berchtesgadener Land	81	61	24	16
173	Bad Tölz-Wolfratshausen	97	66	23	33
174	Dachau	66	34	26	25
175	Ebersberg	75	61	21	22
176	Eichstätt	41	29	9	8
177	Erding	86	54	16	35
178	Freising	51	31	14	14
179	Fürstenfeldbruck	23	11	6	7
180	Garmisch-Partenkirchen	58	45	17	17
181	Landsberg am Lech	182	150	61	63
182	Miesbach	61	39	21	24
183	Mühldorf am Inn	112	76	21	40
184	München, Landkreis	21	16	9	5
185	Neuburg-Schrobenhausen	67	43	18	14
186	Pfaffenhofen an der Ilm	34	20	11	13
187	Rosenheim, Landkreis	309	230	82	85
188	Starnberg	32	22	9	17
189	Traunstein	126	93	27	32
190	Weilheim-Schongau	360	299	124	106
	<b>Oberbayern</b>	<b>1 940</b>	<b>1 414</b>	<b>551</b>	<b>597</b>
<b>Regierungsbezirk Niederbayern</b>					
<b>Kreisfreie Städte</b>					
261	Landshut, Stadt	1	-	-	-
262	Passau, Stadt	3	2	-	2
263	Straubing, Stadt	-	-	-	-
<b>Landkreise</b>					
271	Deggendorf	61	39	23	19
272	Freyung-Grafenau	114	67	39	34
273	Kelheim	39	33	7	9
274	Landshut, Landkreis	102	62	21	29
275	Passau, Landkreis	246	174	94	76
276	Regen	94	67	26	25
277	Rottal-Inn	133	77	32	54
278	Straubing-Bogen	53	35	9	18
279	Dingolfing-Landau	45	24	11	14
	<b>Niederbayern</b>	<b>891</b>	<b>580</b>	<b>262</b>	<b>280</b>

und Landkreisen Bayerns am 3. Mai 2015

Haltungen mit			Reg. schl.
Angler	Deutsches Schwarzbuntes Niederungsrind	Sonstige Milchnutzungsrasen	

**Zusammenstellung nach Regierungsbezirken**

21	168	52	1
5	99	23	2
-	113	19	3
1	67	7	4
1	85	11	5
2	32	13	6
26	199	85	7
<b>51</b>	<b>740</b>	<b>217</b>	

**Regierungsbezirk Oberbayern**

-	-	-	161
-	1	-	162
-	-	-	163
-	2	3	171
1	5	6	172
1	8	1	173
-	11	-	174
-	9	1	175
-	5	1	176
2	8	4	177
1	12	2	178
3	4	1	179
-	1	-	180
4	8	10	181
1	2	3	182
1	13	1	183
-	2	3	184
1	13	1	185
-	3	1	186
2	33	2	187
-	-	2	188
1	12	3	189
3	16	7	190
<b>21</b>	<b>168</b>	<b>52</b>	

**Regierungsbezirk Niederbayern**

-	1	-	261
-	-	-	262
-	-	-	263
-	6	3	271
-	17	2	272
-	5	2	273
-	14	3	274
3	14	6	275
1	5	4	276
1	20	2	277
-	11	-	278
-	6	1	279
<b>5</b>	<b>99</b>	<b>23</b>	

## 20. Haltungen mit Rindern zur Milchnutzung in den kreisfreien Städten

Reg. schl.	Regionale Einheit	Zusammen	Haltungen mit		
			Holstein-Schwarzbunt	Holstein-Rotbunt	Kreuzung Milchrind mit Milchrind
<b>Regierungsbezirk Oberpfalz</b>					
<b>Kreisfreie Städte</b>					
361	Amberg, Stadt	3	3	-	1
362	Regensburg, Stadt	-	-	-	-
363	Weiden in der Oberpfalz	6	5	4	3
<b>Landkreise</b>					
371	Amberg-Weilburg	130	107	45	30
372	Cham	98	64	16	21
373	Neumarkt in der Oberpfalz	106	82	19	24
374	Neustadt an der Waldnaab	123	89	34	30
375	Regensburg, Landkreis	79	57	20	14
376	Schwandorf	115	81	16	25
377	Tirschenreuth	110	91	32	19
	<b>Oberpfalz</b>	<b>770</b>	<b>579</b>	<b>186</b>	<b>167</b>
<b>Regierungsbezirk Oberfranken</b>					
<b>Kreisfreie Städte</b>					
461	Bamberg, Stadt	-	-	-	-
462	Bayreuth, Stadt	3	3	1	-
463	Coburg, Stadt	2	2	-	-
464	Hof, Stadt	7	5	-	3
<b>Landkreise</b>					
471	Bamberg, Landkreis	86	72	29	16
472	Bayreuth, Landkreis	80	68	16	21
473	Coburg, Landkreis	69	53	15	20
474	Forchheim	34	22	4	14
475	Hof, Landkreis	130	101	39	38
476	Kronach	30	22	5	6
477	Kulmbach	68	57	12	14
478	Lichtenfels	36	29	4	10
479	Wunsiedel im Fichtelgebirge	43	31	5	13
	<b>Oberfranken</b>	<b>588</b>	<b>465</b>	<b>130</b>	<b>155</b>
<b>Regierungsbezirk Mittelfranken</b>					
<b>Kreisfreie Städte</b>					
561	Ansbach, Stadt	18	13	2	5
562	Erlangen, Stadt	8	7	4	1
563	Fürth, Stadt	4	2	3	2
564	Nürnberg, Stadt	3	3	3	2
565	Schwabach, Stadt	4	2	1	2
<b>Landkreise</b>					
571	Ansbach, Landkreis	351	272	101	99
572	Erlangen-Höchstadt	31	27	7	8
573	Fürth, Landkreis	48	41	14	11
574	Nürnberger Land	63	47	14	22
575	Neustadt an der Aisch-Bad	142	116	34	34
576	Roth	82	56	21	18
577	Weißenburg-Gunzenhausen	79	55	18	21
	<b>Mittelfranken</b>	<b>833</b>	<b>641</b>	<b>222</b>	<b>225</b>

und Landkreisen Bayerns am 3. Mai 2015

Haltungen mit			Reg. schl.
Angler	Deutsches Schwarzbuntes Niederungsrind	Sonstige Milchnutzungsrasen	
<b>Regierungsbezirk Oberpfalz</b>			
-	-	-	361
-	-	-	362
-	1	1	363
-	15	1	371
-	20	5	372
-	19	3	373
-	12	5	374
-	16	3	375
-	19	3	376
-	9	4	377
-	<b>111</b>	<b>25</b>	
<b>Regierungsbezirk Oberfranken</b>			
-	-	-	461
-	1	-	462
-	-	-	463
-	-	-	464
-	7	-	471
1	12	1	472
1	11	1	473
-	7	-	474
-	13	2	475
-	5	-	476
-	5	2	477
-	4	-	478
-	1	1	479
<b>2</b>	<b>66</b>	<b>7</b>	
<b>Regierungsbezirk Mittelfranken</b>			
-	2	-	561
-	-	-	562
-	-	-	563
-	-	-	564
-	1	-	565
-	25	6	571
-	-	-	572
-	1	-	573
-	6	2	574
-	10	2	575
-	16	2	576
-	6	4	577
-	<b>67</b>	<b>16</b>	

## 20. Haltungen mit Rindern zur Milchnutzung in den kreisfreien Städten

Reg. schl.	Regionale Einheit	Zusammen	Haltungen mit		
			Holstein-Schwarzbunt	Holstein-Rotbunt	Kreuzung Milchrind mit Milchrind
<b>Regierungsbezirk Unterfranken</b>					
<b>Kreisfreie Städte</b>					
661	Aschaffenburg, Stadt	2	2	-	2
662	Schweinfurt, Stadt	1	1	1	-
663	Würzburg, Stadt	1	-	1	-
<b>Landkreise</b>					
671	Aschaffenburg, Landkreis	11	8	6	3
672	Bad Kissingen	85	68	41	28
673	Rhön-Grabfeld	52	42	17	6
674	Haßberge	93	86	36	23
675	Kitzingen	63	55	12	8
676	Miltenberg	27	22	9	3
677	Main-Spessart	25	15	6	7
678	Schweinfurt, Landkreis	48	41	18	10
679	Würzburg, Landkreis	49	30	12	20
	<b>Unterfranken</b>	<b>457</b>	<b>370</b>	<b>159</b>	<b>110</b>
<b>Regierungsbezirk Schwaben</b>					
<b>Kreisfreie Städte</b>					
761	Augsburg, Stadt	2	2	1	-
762	Kaufbeuren, Stadt	16	15	7	5
763	Kempten (Allgäu), Stadt	43	39	13	12
764	Memmingen, Stadt	26	24	10	9
<b>Landkreise</b>					
771	Aichach-Friedberg	93	56	30	30
772	Augsburg, Landkreis	198	157	81	49
773	Dillingen an der Donau	83	59	22	23
774	Günzburg	210	169	90	62
775	Neu-Ulm	121	97	55	34
776	Lindau (Bodensee)	193	160	81	45
777	Ostallgäu	955	835	377	295
778	Unterallgäu	1 095	1 003	516	307
779	Donau-Ries	124	89	40	40
780	Oberallgäu	510	418	166	124
	<b>Schwaben</b>	<b>3 669</b>	<b>3 123</b>	<b>1 489</b>	<b>1 035</b>



und Landkreisen Bayerns am 3. Mai 2015

Haltungen mit			Reg. schl.
Angler	Deutsches Schwarzbuntes Niederungsrind	Sonstige Milchnutzungsrasen	

**Regierungsbezirk Unterfranken**

-	-	-	661
-	-	-	662
-	-	-	663
1	-	-	671
-	4	2	672
1	2	4	673
-	11	1	674
-	5	-	675
-	1	-	676
-	-	3	677
-	5	1	678
-	2	1	679
<b>2</b>	<b>30</b>	<b>12</b>	

**Regierungsbezirk Schwaben**

-	-	-	761
-	-	-	762
1	-	-	763
-	2	-	764
1	16	2	771
-	9	3	772
1	7	-	773
-	22	2	774
-	15	3	775
2	8	6	776
6	43	25	777
9	41	23	778
-	13	2	779
1	23	16	780
<b>21</b>	<b>199</b>	<b>82</b>	

## 21. Bestand an Rindern zur Milchnutzung in den kreisfreien Städten

Reg. schl.	Regionale Einheit	Zusammen	Haltungen mit		
			Holstein-Schwarzbunt	Holstein-Rotbunt	Kreuzung Milchrind mit Milchrind
<b>Zusammenstellung nach Regierungsbezirken</b>					
1	Oberbayern	31 834	26 242	3 091	1 507
2	Niederbayern	9 365	7 151	1 155	594
3	Oberpfalz	11 643	9 529	1 308	398
4	Oberfranken	8 138	6 805	709	424
5	Mittelfranken	19 710	17 610	1 134	643
6	Unterfranken	16 349	14 708	1 035	328
7	Schwaben	93 490	80 599	8 867	2 834
	<b>Bayern</b>	<b>190 529</b>	<b>162 644</b>	<b>17 299</b>	<b>6 728</b>
<b>Regierungsbezirk Oberbayern</b>					
<b>Kreisfreie Städte</b>					
161	Ingolstadt, Stadt	.	-	-	.
162	München, Landeshauptstadt	.	-	-	-
163	Rosenheim, Stadt	71	61	.	.
<b>Landkreise</b>					
171	Altötting	325	195	25	94
172	Berchtesgadener Land	1 489	1 348	96	23
173	Bad Tölz-Wolfratshausen	1 449	1 215	114	57
174	Dachau	1 046	762	125	110
175	Ebersberg	1 555	1 220	245	66
176	Eichstätt	433	369	39	11
177	Erding	719	489	47	55
178	Freising	706	561	47	35
179	Fürstenfeldbruck	78	23	.	35
180	Garmisch-Partenkirchen	597	498	64	.
181	Landsberg am Lech	3 607	2 955	281	163
182	Miesbach	717	505	160	38
183	Mühldorf am Inn	1 442	1 219	112	76
184	München, Landkreis	721	513	92	.
185	Neuburg-Schrobenhausen	856	675	117	.
186	Pfaffenhofen an der Ilm	627	530	40	52
187	Rosenheim, Landkreis	6 245	5 415	468	209
188	Starnberg	522	411	64	.
189	Traunstein	1 804	1 529	181	66
190	Weilheim-Schongau	6 822	5 749	759	218
	<b>Oberbayern</b>	<b>31 834</b>	<b>26 242</b>	<b>3 091</b>	<b>1 507</b>
<b>Regierungsbezirk Niederbayern</b>					
<b>Kreisfreie Städte</b>					
261	Landshut, Stadt	.	-	-	-
262	Passau, Stadt	.	.	-	.
263	Straubing, Stadt	-	-	-	-
<b>Landkreise</b>					
271	Deggendorf	296	205	48	32
272	Freyung-Grafenau	1 079	707	253	.
273	Kelheim	618	530	38	18
274	Landshut, Landkreis	1 543	1 372	82	46
275	Passau, Landkreis	2 552	1 944	364	157
276	Regen	531	.	104	62
277	Rottal-Inn	1 773	1 374	174	147
278	Straubing-Bogen	423	299	31	45
279	Dingolfing-Landau	544	441	61	31
	<b>Niederbayern</b>	<b>9 365</b>	<b>7 151</b>	<b>1 155</b>	<b>594</b>

und Landkreisen Bayerns am 3. Mai 2015

Haltungen mit			Reg. schl.
Angler	Deutsches Schwarzbuntes Niederungsrind	Sonstige Milchnutzungsrasen	

**Zusammenstellung nach Regierungsbezirken**

168	559	267	1
58	320	87	2
-	309	99	3
.	186	.	4
-	288	35	5
.	241	.	6
76	632	482	7
<b>307</b>	<b>2 535</b>	<b>1 016</b>	

**Regierungsbezirk Oberbayern**

-	-	-	161
-	.	-	162
-	-	-	163
-	.	.	171
.	.	13	172
.	.	.	173
-	49	-	174
-	.	.	175
-	.	.	176
.	16	.	177
.	.	.	178
4	5	.	179
-	.	-	180
31	45	132	181
.	.	7	182
.	.	.	183
-	.	9	184
.	33	.	185
-	.	.	186
.	142	.	187
-	-	.	188
.	24	.	189
11	63	22	190
<b>168</b>	<b>559</b>	<b>267</b>	

**Regierungsbezirk Niederbayern**

-	.	-	261
-	-	-	262
-	-	-	263
-	7	4	271
-	61	.	272
-	.	.	273
-	32	11	274
.	.	38	275
.	17	21	276
.	72	.	277
-	48	-	278
-	.	.	279
<b>58</b>	<b>320</b>	<b>87</b>	

## 21. Bestand an Rindern zur Milchnutzung in den kreisfreien Städten

Reg. schl.	Regionale Einheit	Zusammen	Haltungen mit		
			Holstein-Schwarzbunt	Holstein-Rotbunt	Kreuzung Milchrind mit Milchrind
<b>Regierungsbezirk Oberpfalz</b>					
<b>Kreisfreie Städte</b>					
361	Amberg, Stadt	20	.	-	.
362	Regensburg, Stadt	-	.	-	-
363	Weiden in der Oberpfalz	286	.	105	7
<b>Landkreise</b>					
371	Amberg-Sulzbach	3 318	2 817	408	62
372	Cham	801	540	91	53
373	Neumarkt in der Oberpfalz	2 669	2 391	107	107
374	Neustadt an der Waldnaab	1 201	843	260	56
375	Regensburg, Landkreis	979	858	52	.
376	Schwandorf	1 164	922	120	48
377	Tirschenreuth	1 205	971	165	39
	<b>Oberpfalz</b>	<b>11 643</b>	<b>9 529</b>	<b>1 308</b>	<b>398</b>
<b>Regierungsbezirk Oberfranken</b>					
<b>Kreisfreie Städte</b>					
461	Bamberg, Stadt	-	-	-	-
462	Bayreuth, Stadt	.	13	.	-
463	Coburg, Stadt	.	.	-	-
464	Hof, Stadt	22	19	-	3
<b>Landkreise</b>					
471	Bamberg, Landkreis	1 330	1 116	167	38
472	Bayreuth, Landkreis	723	556	.	58
473	Coburg, Landkreis	1 425	1 178	139	76
474	Forchheim	372	305	31	24
475	Hof, Landkreis	2 743	2 409	170	143
476	Kronach	225	181	12	13
477	Kulmbach	571	465	64	20
478	Lichtenfels	558	447	36	26
479	Wunsiedel im Fichtelgebirge	146	.	9	23
	<b>Oberfranken</b>	<b>8 138</b>	<b>6 805</b>	<b>709</b>	<b>424</b>
<b>Regierungsbezirk Mittelfranken</b>					
<b>Kreisfreie Städte</b>					
561	Ansbach, Stadt	401	364	.	22
562	Erlangen, Stadt	100	80	.	.
563	Fürth, Stadt	.	.	6	.
564	Nürnberg, Stadt	.	62	.	.
565	Schwabach, Stadt	.	.	.	.
<b>Landkreise</b>					
571	Ansbach, Landkreis	9 623	8 505	666	298
572	Erlangen-Höchstadt	706	673	15	18
573	Fürth, Landkreis	1 131	1 043	72	.
574	Nürnberger Land	1 302	1 202	31	50
575	Neustadt an der Aisch-Bad	3 926	3 550	168	135
576	Roth	1 028	900	53	33
577	Weißenburg-Gunzenhausen	1 163	1 031	64	46
	<b>Mittelfranken</b>	<b>19 710</b>	<b>17 610</b>	<b>1 134</b>	<b>643</b>

und Landkreisen Bayerns am 3. Mai 2015

Haltungen mit			Reg. schl.
Angler	Deutsches Schwarzbuntes Niederungsrind	Sonstige Milchnutzungsrasen	
<b>Regierungsbezirk Oberpfalz</b>			
-	-	-	361
-	-	-	362
-	.	.	363
-	.	.	371
-	63	54	372
-	45	19	373
-	36	6	374
-	42	.	375
-	70	4	376
-	22	8	377
-	<b>309</b>	<b>99</b>	
<b>Regierungsbezirk Oberfranken</b>			
-	-	-	461
-	.	-	462
-	-	-	463
-	-	-	464
-	9	-	471
.	27	.	472
.	.	.	473
-	12	-	474
-	.	.	475
-	19	-	476
-	.	.	477
-	49	-	478
-	.	.	479
.	<b>186</b>	.	
<b>Regierungsbezirk Mittelfranken</b>			
-	.	-	561
-	-	-	562
-	-	-	563
-	-	-	564
-	.	-	565
-	144	10	571
-	-	-	572
-	.	-	573
-	.	.	574
-	.	.	575
-	.	.	576
-	13	9	577
-	<b>288</b>	<b>35</b>	

## 21. Bestand an Rindern zur Milchnutzung in den kreisfreien Städten

Reg. schl.	Regionale Einheit	Zusammen	Haltungen mit		
			Holstein-Schwarzbunt	Holstein-Rotbunt	Kreuzung Milchrind mit Milchrind
<b>Regierungsbezirk Unterfranken</b>					
<b>Kreisfreie Städte</b>					
661	Aschaffenburg, Stadt	.	.	-	.
662	Schweinfurt, Stadt	.	.	.	-
663	Würzburg, Stadt	.	-	.	-
<b>Landkreise</b>					
671	Aschaffenburg, Landkreis	581	533	33	.
672	Bad Kissingen	4 687	4 142	442	88
673	Rhön-Grabfeld	1 300	1 201	68	10
674	Haßberge	4 915	4 430	334	111
675	Kitzingen	1 482	1 384	29	15
676	Miltenberg	853	691	.	26
677	Main-Spessart	370	335	21	9
678	Schweinfurt, Landkreis	1 570	1 491	.	24
679	Würzburg, Landkreis	430	353	47	27
	<b>Unterfranken</b>	<b>16 349</b>	<b>14 708</b>	<b>1 035</b>	<b>328</b>
<b>Regierungsbezirk Schwaben</b>					
<b>Kreisfreie Städte</b>					
761	Augsburg, Stadt	.	.	.	-
762	Kaufbeuren, Stadt	427	392	29	6
763	Kempten (Allgäu), Stadt	.	540	33	27
764	Memmingen, Stadt	789	690	.	29
<b>Landkreise</b>					
771	Aichach-Friedberg	795	437	168	143
772	Augsburg, Landkreis	4 252	3 751	341	136
773	Dillingen an der Donau	886	.	107	43
774	Günzburg	5 467	4 663	555	200
775	Neu-Ulm	4 191	3 575	478	75
776	Lindau (Bodensee)	3 013	2 588	273	99
777	Ostallgäu	23 964	20 572	2 222	796
778	Unterallgäu	42 370	37 453	3 791	906
779	Donau-Ries	1 681	1 188	181	106
780	Oberallgäu	5 049	4 028	623	268
	<b>Schwaben</b>	<b>93 490</b>	<b>80 599</b>	<b>8 867</b>	<b>2 834</b>

und Landkreisen Bayerns am 3. Mai 2015

Haltungen mit			Reg. schl.
Angler	Deutsches Schwarzbuntes Niederungsrind	Sonstige Milchnutzungsrasen	

**Regierungsbezirk Unterfranken**

-	-	-	661
-	-	-	662
-	-	-	663
.	-	-	671
-	.	.	672
.	.	11	673
-	.	.	674
-	54	-	675
-	.	-	676
-	.	5	677
-	.	.	678
-	.	.	679
.	<b>241</b>	.	.

**Regierungsbezirk Schwaben**

-	-	-	761
-	-	-	762
.	-	-	763
-	.	-	764
.	41	.	771
-	20	4	772
.	7	-	773
-	.	.	774
-	52	11	775
.	32	.	776
10	194	170	777
37	142	41	778
-	.	.	779
.	59	.	780
<b>76</b>	<b>632</b>	<b>482</b>	.

## 22. Haltungen mit Rindern zur Fleischnutzung in den kreisfreien Städten

Reg. schl.	Regionale Einheit	Zusammen	Haltungen mit		
			Kreuzung Fleischrind mit Fleischrind	Limousin	Charolais
<b>Zusammenstellung nach Regierungsbezirken</b>					
1	Oberbayern	2 737	1 952	259	253
2	Niederbayern	1 692	1 092	243	262
3	Oberpfalz	929	538	187	101
4	Oberfranken	584	323	50	41
5	Mittelfranken	941	615	252	110
6	Unterfranken	867	578	161	149
7	Schwaben	2 616	2 079	146	176
	<b>Bayern</b>	<b>10 366</b>	<b>7 177</b>	<b>1 298</b>	<b>1 092</b>
<b>Regierungsbezirk Oberbayern</b>					
<b>Kreisfreie Städte</b>					
161	Ingolstadt, Stadt	7	5	3	1
162	München, Landeshauptstadt	9	1	1	1
163	Rosenheim, Stadt	6	3	-	1
<b>Landkreise</b>					
171	Altötting	98	68	9	7
172	Berchtesgadener Land	91	70	4	4
173	Bad Tölz-Wolfratshausen	130	84	7	9
174	Dachau	90	61	16	10
175	Ebersberg	83	59	10	8
176	Eichstätt	57	34	5	9
177	Erding	260	204	38	32
178	Freising	122	82	30	11
179	Fürstenfeldbruck	94	72	27	21
180	Garmisch-Partenkirchen	106	78	4	2
181	Landsberg am Lech	164	115	9	22
182	Miesbach	108	70	1	6
183	Mühldorf am Inn	196	143	18	29
184	München, Landkreis	27	13	3	2
185	Neuburg-Schrobenhausen	116	76	14	10
186	Pfaffenhofen an der Ilm	74	39	5	7
187	Rosenheim, Landkreis	288	207	12	18
188	Starnberg	58	49	7	7
189	Traunstein	254	180	20	23
190	Weilheim-Schongau	299	239	16	13
	<b>Oberbayern</b>	<b>2 737</b>	<b>1 952</b>	<b>259</b>	<b>253</b>
<b>Regierungsbezirk Niederbayern</b>					
<b>Kreisfreie Städte</b>					
261	Landshut, Stadt	2	-	-	-
262	Passau, Stadt	8	2	2	1
263	Straubing, Stadt	1	-	-	-
<b>Landkreise</b>					
271	Deggendorf	174	89	27	25
272	Freyung-Grafenau	178	117	19	15
273	Kelheim	56	30	5	12
274	Landshut, Landkreis	206	152	35	35
275	Passau, Landkreis	278	173	38	54
276	Regen	173	107	27	9
277	Rottal-Inn	373	285	60	85
278	Straubing-Bogen	142	59	18	15
279	Dingolfing-Landau	101	78	12	11
	<b>Niederbayern</b>	<b>1 692</b>	<b>1 092</b>	<b>243</b>	<b>262</b>



und Landkreisen Bayerns am 3. Mai 2015

Haltungen mit							Reg. schl.
Fleischfleckvieh	Deutsche Angus (DA)	Galloway	Highland	Büffel / Bisons	Sonstige Fleischnutzungsrasen		
<b>Zusammenstellung nach Regierungsbezirken</b>							
226	309	140	159	19	523	1	
173	237	126	134	7	252	2	
76	154	45	69	7	158	3	
41	151	33	69	4	90	4	
175	177	34	34	2	178	5	
148	128	54	52	4	195	6	
160	222	89	102	4	448	7	
<b>999</b>	<b>1 378</b>	<b>521</b>	<b>619</b>	<b>47</b>	<b>1 844</b>		
<b>Regierungsbezirk Oberbayern</b>							
-	1	-	1	1	-	161	
-	3	3	2	1	3	162	
2	1	-	-	-	1	163	
7	10	9	8	-	12	171	
5	7	3	3	-	19	172	
8	6	4	11	-	36	173	
10	10	3	7	-	20	174	
10	12	7	-	1	15	175	
5	11	2	6	-	9	176	
27	28	7	6	3	45	177	
14	24	13	8	2	26	178	
14	11	5	4	-	20	179	
4	1	4	3	-	32	180	
5	12	13	9	1	32	181	
4	10	3	17	-	17	182	
34	19	9	8	2	35	183	
2	6	1	5	-	6	184	
17	17	13	5	1	31	185	
3	11	4	4	2	19	186	
20	34	15	19	2	45	187	
4	11	2	5	1	10	188	
16	31	14	19	1	40	189	
15	33	6	9	1	50	190	
<b>226</b>	<b>309</b>	<b>140</b>	<b>159</b>	<b>19</b>	<b>523</b>		
<b>Regierungsbezirk Niederbayern</b>							
-	-	-	-	-	2	261	
-	3	2	-	-	1	262	
-	-	-	1	1	1	263	
15	26	40	15	2	24	271	
14	30	7	17	2	25	272	
4	5	4	9	-	9	273	
29	28	7	13	-	34	274	
15	25	19	14	1	64	275	
6	23	19	20	-	16	276	
75	34	19	19	1	44	277	
4	53	6	17	-	21	278	
11	10	3	9	-	11	279	
<b>173</b>	<b>237</b>	<b>126</b>	<b>134</b>	<b>7</b>	<b>252</b>		

## 22. Haltungen mit Rindern zur Fleischnutzung in den kreisfreien Städten

Reg. schl.	Regionale Einheit	Zusammen	Haltungen mit		
			Kreuzung Fleischrind mit Fleischrind	Limousin	Charolais
<b>Regierungsbezirk Oberpfalz</b>					
<b>Kreisfreie Städte</b>					
361	Amberg, Stadt	4	1	2	1
362	Regensburg, Stadt	1	-	-	1
363	Weiden in der Oberpfalz	5	2	2	-
<b>Landkreise</b>					
371	Amberg-Weizsach	119	76	23	13
372	Cham	241	159	51	23
373	Neumarkt in der Oberpfalz	102	56	12	9
374	Neustadt an der Waldnaab	116	71	24	8
375	Regensburg, Landkreis	97	40	18	16
376	Schwandorf	153	88	43	22
377	Tirschenreuth	91	45	12	8
	<b>Oberpfalz</b>	<b>929</b>	<b>538</b>	<b>187</b>	<b>101</b>
<b>Regierungsbezirk Oberfranken</b>					
<b>Kreisfreie Städte</b>					
461	Bamberg, Stadt	-	-	-	-
462	Bayreuth, Stadt	4	1	-	-
463	Coburg, Stadt	-	-	-	-
464	Hof, Stadt	1	-	-	-
<b>Landkreise</b>					
471	Bamberg, Landkreis	80	45	4	8
472	Bayreuth, Landkreis	109	56	14	9
473	Coburg, Landkreis	33	21	4	3
474	Forchheim	78	43	5	1
475	Hof, Landkreis	78	44	9	8
476	Kronach	59	31	6	2
477	Kulmbach	59	34	1	4
478	Lichtenfels	45	29	4	4
479	Wunsiedel im Fichtelgebirge	38	19	3	2
	<b>Oberfranken</b>	<b>584</b>	<b>323</b>	<b>50</b>	<b>41</b>
<b>Regierungsbezirk Mittelfranken</b>					
<b>Kreisfreie Städte</b>					
561	Ansbach, Stadt	12	5	5	4
562	Erlangen, Stadt	3	1	2	1
563	Fürth, Stadt	2	2	1	1
564	Nürnberg, Stadt	5	1	1	-
565	Schwabach, Stadt	1	-	-	-
<b>Landkreise</b>					
571	Ansbach, Landkreis	348	227	121	46
572	Erlangen-Höchstadt	32	17	8	3
573	Fürth, Landkreis	34	28	4	3
574	Nürnberger Land	99	67	14	5
575	Neustadt an der Aisch-Bad	160	111	30	19
576	Roth	95	63	21	6
577	Weißenburg-Gunzenhausen	150	93	46	22
	<b>Mittelfranken</b>	<b>941</b>	<b>615</b>	<b>252</b>	<b>110</b>

und Landkreisen Bayerns am 3. Mai 2015

Haltungen mit							Reg. schl.
Fleischfleckvieh	Deutsche Angus (DA)	Galloway	Highland	Büffel / Bisons	Sonstige Fleischnutzungsrasen		
<b>Regierungsbezirk Oberpfalz</b>							
1	1	-	-	-	-	3	361
-	1	-	-	-	-	-	362
-	-	-	2	-	-	-	363
10	18	5	12	1	34	371	
14	45	12	10	2	17	372	
10	19	8	10	2	19	373	
17	12	4	10	-	28	374	
8	16	9	7	1	21	375	
14	23	5	9	-	16	376	
2	19	2	9	1	20	377	
<b>76</b>	<b>154</b>	<b>45</b>	<b>69</b>	<b>7</b>	<b>158</b>		
<b>Regierungsbezirk Oberfranken</b>							
-	-	-	-	-	-	-	461
1	-	-	1	-	1	1	462
-	-	-	-	-	-	-	463
1	-	-	-	-	-	-	464
5	21	4	4	1	13	471	
10	27	12	16	-	12	472	
3	4	4	6	1	6	473	
3	25	2	12	1	11	474	
2	15	7	6	-	20	475	
3	24	4	9	-	10	476	
4	20	-	4	-	6	477	
4	4	-	10	-	2	478	
5	11	-	1	1	9	479	
<b>41</b>	<b>151</b>	<b>33</b>	<b>69</b>	<b>4</b>	<b>90</b>		
<b>Regierungsbezirk Mittelfranken</b>							
4	-	-	1	-	3	561	
-	-	-	-	-	-	562	
-	-	-	-	-	-	563	
1	1	-	1	1	2	564	
-	1	-	-	-	-	565	
87	71	7	18	-	76	571	
3	7	-	1	-	5	572	
10	5	-	1	-	7	573	
8	32	9	2	-	17	574	
27	27	4	3	1	29	575	
18	11	6	3	-	17	576	
17	22	8	4	-	22	577	
<b>175</b>	<b>177</b>	<b>34</b>	<b>34</b>	<b>2</b>	<b>178</b>		

## 22. Haltungen mit Rindern zur Fleischnutzung in den kreisfreien Städten

Reg. schl.	Regionale Einheit	Zusammen	Haltungen mit		
			Kreuzung Fleischrind mit Fleischrind	Limousin	Charolais
<b>Regierungsbezirk Unterfranken</b>					
<b>Kreisfreie Städte</b>					
661	Aschaffenburg, Stadt	2	1	-	-
662	Schweinfurt, Stadt	2	1	1	-
663	Würzburg, Stadt	2	1	-	-
<b>Landkreise</b>					
671	Aschaffenburg, Landkreis	138	80	31	22
672	Bad Kissingen	129	84	17	25
673	Rhön-Grabfeld	89	58	15	24
674	Haßberge	89	51	11	9
675	Kitzingen	55	35	5	8
676	Miltenberg	123	82	35	22
677	Main-Spessart	101	75	24	13
678	Schweinfurt, Landkreis	74	59	15	17
679	Würzburg, Landkreis	63	51	7	9
	<b>Unterfranken</b>	<b>867</b>	<b>578</b>	<b>161</b>	<b>149</b>
<b>Regierungsbezirk Schwaben</b>					
<b>Kreisfreie Städte</b>					
761	Augsburg, Stadt	12	7	2	2
762	Kaufbeuren, Stadt	8	3	1	1
763	Kempten (Allgäu), Stadt	24	18	3	1
764	Memmingen, Stadt	21	17	-	1
<b>Landkreise</b>					
771	Aichach-Friedberg	161	129	23	20
772	Augsburg, Landkreis	175	120	7	18
773	Dillingen an der Donau	144	101	16	22
774	Günzburg	208	149	33	40
775	Neu-Ulm	88	71	8	10
776	Lindau (Bodensee)	195	182	3	-
777	Ostallgäu	437	349	11	14
778	Unterallgäu	444	375	14	18
779	Donau-Ries	160	110	20	17
780	Oberallgäu	539	448	5	12
	<b>Schwaben</b>	<b>2 616</b>	<b>2 079</b>	<b>146</b>	<b>176</b>

und Landkreisen Bayerns am 3. Mai 2015

Haltungen mit							Reg. schl.
Fleischfleckvieh	Deutsche Angus (DA)	Galloway	Highland	Büffel / Bisons	Sonstige Fleischnutzungsrasen		
<b>Regierungsbezirk Unterfranken</b>							
-	1	-	1	-	-	1	661
-	-	-	1	-	-	-	662
-	-	-	-	1	-	1	663
27	27	7	9	-	-	28	671
20	12	7	6	-	-	28	672
25	9	3	7	-	-	23	673
5	23	7	6	-	-	14	674
11	4	7	1	1	-	12	675
24	15	3	10	1	-	48	676
12	18	13	6	1	-	19	677
12	12	4	3	-	-	13	678
12	7	3	2	-	-	8	679
<b>148</b>	<b>128</b>	<b>54</b>	<b>52</b>	<b>4</b>	<b>-</b>	<b>195</b>	
<b>Regierungsbezirk Schwaben</b>							
1	3	2	1	1	-	3	761
-	2	2	-	-	-	4	762
1	-	-	-	-	-	5	763
-	-	-	-	-	-	4	764
24	24	2	9	-	-	22	771
12	35	11	7	1	-	32	772
23	40	7	7	-	-	32	773
24	47	12	7	-	-	40	774
10	6	3	6	-	-	12	775
2	5	2	2	-	-	23	776
11	13	21	17	1	-	87	777
16	13	13	15	1	-	68	778
30	26	7	9	-	-	27	779
6	8	7	22	-	-	89	780
<b>160</b>	<b>222</b>	<b>89</b>	<b>102</b>	<b>4</b>	<b>-</b>	<b>448</b>	

### 23. Bestand an Rindern zur Fleischnutzung in den kreisfreien Städten

Reg. schl.	Regionale Einheit	Zusammen	Haltungen mit		
			Kreuzung Fleischrind mit Fleischrind	Limousin	Charolais
<b>Zusammenstellung nach Regierungsbezirken</b>					
1	Oberbayern	33 142	13 625	2 614	4 670
2	Niederbayern	22 231	9 008	1 938	4 622
3	Oberpfalz	13 596	5 350	1 845	1 082
4	Oberfranken	8 418	2 308	541	538
5	Mittelfranken	18 010	7 297	3 201	1 474
6	Unterfranken	16 099	6 764	1 397	1 876
7	Schwaben	24 272	12 670	1 367	2 271
	<b>Bayern</b>	<b>135 768</b>	<b>57 022</b>	<b>12 903</b>	<b>16 533</b>
<b>Regierungsbezirk Oberbayern</b>					
<b>Kreisfreie Städte</b>					
161	Ingolstadt, Stadt	.	28	12	.
162	München, Landeshauptstadt	.	.	.	.
163	Rosenheim, Stadt	77	.	-	.
<b>Landkreise</b>					
171	Altötting	800	344	22	90
172	Berchtesgadener Land	604	379	10	34
173	Bad Tölz-Wolfratshausen	972	558	19	25
174	Dachau	1 695	628	191	302
175	Ebersberg	930	326	38	166
176	Eichstätt	756	335	49	83
177	Erding	4 309	1 580	533	1 027
178	Freising	3 158	1 216	493	310
179	Fürstenfeldbruck	3 090	1 535	322	727
180	Garmisch-Partenkirchen	480	187	10	.
181	Landsberg am Lech	1 821	708	58	401
182	Miesbach	635	210	.	16
183	Mühldorf am Inn	2 573	1 091	98	489
184	München, Landkreis	477	90	16	.
185	Neuburg-Schrobenhausen	2 025	734	308	.
186	Pfaffenhofen an der Ilm	1 271	252	43	348
187	Rosenheim, Landkreis	2 017	821	.	113
188	Starnberg	847	475	18	84
189	Traunstein	1 723	753	116	144
190	Weilheim-Schongau	2 671	1 348	166	73
	<b>Oberbayern</b>	<b>33 142</b>	<b>13 625</b>	<b>2 614</b>	<b>4 670</b>
<b>Regierungsbezirk Niederbayern</b>					
<b>Kreisfreie Städte</b>					
261	Landshut, Stadt	.	-	-	-
262	Passau, Stadt	113	.	.	.
263	Straubing, Stadt	.	-	-	-
<b>Landkreise</b>					
271	Deggendorf	2 101	842	142	.
272	Freyung-Grafenau	1 913	865	190	100
273	Kelheim	808	.	.	206
274	Landshut, Landkreis	3 801	1 641	309	1 139
275	Passau, Landkreis	3 601	1 094	422	1 263
276	Regen	1 387	661	134	37
277	Rottal-Inn	4 899	2 244	310	1 121
278	Straubing-Bogen	1 425	486	95	116
279	Dingolfing-Landau	2 138	1 042	239	409
	<b>Niederbayern</b>	<b>22 231</b>	<b>9 008</b>	<b>1 938</b>	<b>4 622</b>

und Landkreisen Bayerns am 3. Mai 2015

Haltungen mit							Reg. schl.
Fleischfleckvieh	Deutsche Angus (DA)	Galloway	Highland	Büffel / Bisons	Sonstige Fleischnutzungsrasen		
<b>Zusammenstellung nach Regierungsbezirken</b>							
1 537	4 715	1 328	1 378	318	2 957	1	
1 637	1 783	787	1 046	63	1 347	2	
511	2 352	372	460	104	1 520	3	
254	2 604	450	706	34	983	4	
1 746	2 483	.	281	.	1 233	5	
1 729	1 889	.	495	.	1 523	6	
1 062	3 005	658	862	11	2 366	7	
<b>8 476</b>	<b>18 831</b>	<b>4 264</b>	<b>5 228</b>	<b>582</b>	<b>11 929</b>		
<b>Regierungsbezirk Oberbayern</b>							
-	.	-	.	.	-	161	
-	.	15	.	.	.	162	
.	.	-	-	-	.	163	
41	60	53	105	-	85	171	
18	36	69	19	-	39	172	
23	28	41	113	-	165	173	
52	273	4	65	-	180	174	
.	248	43	-	.	66	175	
22	188	.	40	-	.	176	
322	334	129	22	12	350	177	
92	675	82	.	.	136	178	
198	144	48	31	-	85	179	
.	.	97	11	-	112	180	
76	.	85	82	.	251	181	
.	149	10	108	-	112	182	
259	305	57	.	.	185	183	
.	120	.	32	-	140	184	
98	341	149	66	.	231	185	
.	297	104	67	.	152	186	
125	345	151	128	.	216	187	
27	128	.	68	.	40	188	
.	265	79	123	.	170	189	
.	588	93	137	.	187	190	
<b>1 537</b>	<b>4 715</b>	<b>1 328</b>	<b>1 378</b>	<b>318</b>	<b>2 957</b>		
<b>Regierungsbezirk Niederbayern</b>							
-	-	-	-	-	.	261	
-	27	.	-	-	.	262	
-	-	-	.	.	.	263	
171	118	290	145	.	129	271	
161	271	.	83	.	187	272	
12	59	82	221	-	59	273	
308	172	31	72	-	129	274	
91	197	127	.	.	292	275	
109	161	69	138	-	78	276	
521	220	.	96	.	301	277	
32	479	22	113	-	82	278	
232	79	23	64	-	50	279	
<b>1 637</b>	<b>1 783</b>	<b>787</b>	<b>1 046</b>	<b>63</b>	<b>1 347</b>		

### 23. Bestand an Rindern zur Fleischnutzung in den kreisfreien Städten

Reg. schl.	Regionale Einheit	Zusammen	Haltungen mit		
			Kreuzung Fleischrind mit Fleischrind	Limousin	Charolais
<b>Regierungsbezirk Oberpfalz</b>					
<b>Kreisfreie Städte</b>					
361	Amberg, Stadt	.	.	.	.
362	Regensburg, Stadt	.	.	.	.
363	Weiden in der Oberpfalz	13	.	.	.
<b>Landkreise</b>					
371	Amberg-Weizsach	1 844	846	123	146
372	Cham	3 230	1 287	702	208
373	Neumarkt in der Oberpfalz	1 359	444	29	134
374	Neustadt an der Waldnaab	1 764	612	240	99
375	Regensburg, Landkreis	1 659	.	117	304
376	Schwandorf	2 150	1 036	427	132
377	Tirschenreuth	1 300	480	155	.
	<b>Oberpfalz</b>	<b>13 596</b>	<b>5 350</b>	<b>1 845</b>	<b>1 082</b>
<b>Regierungsbezirk Oberfranken</b>					
<b>Kreisfreie Städte</b>					
461	Bamberg, Stadt	-	-	-	-
462	Bayreuth, Stadt	.	.	-	-
463	Coburg, Stadt	-	-	-	-
464	Hof, Stadt	.	-	-	-
<b>Landkreise</b>					
471	Bamberg, Landkreis	1 149	248	102	106
472	Bayreuth, Landkreis	1 705	551	110	138
473	Coburg, Landkreis	359	69	18	23
474	Forchheim	986	180	44	.
475	Hof, Landkreis	1 170	324	32	138
476	Kronach	1 196	352	157	.
477	Kulmbach	1 007	208	.	.
478	Lichtenfels	379	.	10	11
479	Wunsiedel im Fichtelgebirge	456	246	.	.
	<b>Oberfranken</b>	<b>8 418</b>	<b>2 308</b>	<b>541</b>	<b>538</b>
<b>Regierungsbezirk Mittelfranken</b>					
<b>Kreisfreie Städte</b>					
561	Ansbach, Stadt	341	177	77	13
562	Erlangen, Stadt	50	.	.	.
563	Fürth, Stadt	.	.	.	.
564	Nürnberg, Stadt	.	.	.	.
565	Schwabach, Stadt	.	-	-	-
<b>Landkreise</b>					
571	Ansbach, Landkreis	8 104	3 193	1 706	524
572	Erlangen-Höchstadt	427	129	145	38
573	Fürth, Landkreis	734	328	65	.
574	Nürnberger Land	1 539	555	91	46
575	Neustadt an der Aisch-Bad	2 349	947	268	320
576	Roth	1 095	515	229	16
577	Weißenburg-Gunzenhausen	3 215	1 386	607	408
	<b>Mittelfranken</b>	<b>18 010</b>	<b>7 297</b>	<b>3 201</b>	<b>1 474</b>



und Landkreisen Bayerns am 3. Mai 2015

Haltungen mit						Reg. schl.
Fleischfleckvieh	Deutsche Angus (DA)	Galloway	Highland	Büffel / Bisons	Sonstige Fleischnutzungsrasen	
<b>Regierungsbezirk Oberpfalz</b>						
.	.	-	-	-	-	8   361
-	.	-	-	-	-	-   362
-	-	-	.	-	-	-   363
29	.	85	62	.	.	283   371
66	659	81	.	.	.	136   372
203	242	.	93	.	.	123   373
107	128	62	64	-	-	452   374
26	411	57	72	.	.	166   375
31	316	29	40	-	-	139   376
.	323	.	46	.	.	213   377
<b>511</b>	<b>2 352</b>	<b>372</b>	<b>460</b>	<b>104</b>	<b>1 520</b>	
<b>Regierungsbezirk Oberfranken</b>						
-	-	-	-	-	-	-   461
.	-	-	.	-	-	.   462
-	-	-	-	-	-	-   463
.	-	-	-	-	-	-   464
.	192	181	124	.	.	165   471
108	501	96	114	-	-	87   472
.	.	61	33	.	.	17   473
13	534	.	101	.	.	97   474
.	152	78	.	-	-	418   475
7	408	.	170	-	-	76   476
9	612	-	23	-	-	38   477
4	104	-	107	-	-	.   478
12	.	-	.	.	.	69   479
<b>254</b>	<b>2 604</b>	<b>450</b>	<b>706</b>	<b>34</b>	<b>983</b>	
<b>Regierungsbezirk Mittelfranken</b>						
61	-	-	.	-	-	.   561
-	-	-	-	-	-	-   562
-	-	-	-	-	-	-   563
.	.	-	.	-	-	.   564
-	.	-	-	-	-	-   565
935	1 008	53	116	-	-	569   571
.	.	-	.	-	-	17   572
66	169	-	.	-	-	27   573
171	439	.	.	-	-	113   574
219	331	.	36	.	.	205   575
95	120	29	23	-	-	68   576
131	369	80	54	-	-	180   577
<b>1 746</b>	<b>2 483</b>	.	<b>281</b>	.	<b>1 233</b>	

### 23. Bestand an Rindern zur Fleischnutzung in den kreisfreien Städten

Reg. schl.	Regionale Einheit	Zusammen	Haltungen mit		
			Kreuzung Fleischrind mit Fleischrind	Limousin	Charolais
<b>Regierungsbezirk Unterfranken</b>					
<b>Kreisfreie Städte</b>					
661	Aschaffenburg, Stadt	.	.	-	-
662	Schweinfurt, Stadt	.	.	.	-
663	Würzburg, Stadt	.	.	-	-
<b>Landkreise</b>					
671	Aschaffenburg, Landkreis	2 832	970	434	213
672	Bad Kissingen	1 859	579	125	236
673	Rhön-Grabfeld	1 521	736	57	287
674	Haßberge	1 096	419	40	74
675	Kitzingen	866	429	66	97
676	Miltenberg	2 711	1 184	300	140
677	Main-Spessart	2 834	1 179	266	445
678	Schweinfurt, Landkreis	1 197	546	59	346
679	Würzburg, Landkreis	1 104	705	.	38
	<b>Unterfranken</b>	<b>16 099</b>	<b>6 764</b>	<b>1 397</b>	<b>1 876</b>
<b>Regierungsbezirk Schwaben</b>					
<b>Kreisfreie Städte</b>					
761	Augsburg, Stadt	.	28	.	.
762	Kaufbeuren, Stadt	163	17	.	.
763	Kempten (Allgäu), Stadt	.	44	12	.
764	Memmingen, Stadt	61	52	-	.
<b>Landkreise</b>					
771	Aichach-Friedberg	2 479	1 236	158	209
772	Augsburg, Landkreis	1 963	848	52	193
773	Dillingen an der Donau	3 187	1 652	130	300
774	Günzburg	3 553	1 328	342	426
775	Neu-Ulm	1 408	809	85	246
776	Lindau (Bodensee)	882	692	7	-
777	Ostallgäu	2 861	1 626	.	130
778	Unterallgäu	2 579	1 616	123	100
779	Donau-Ries	2 676	1 103	355	552
780	Oberallgäu	2 239	1 619	15	42
	<b>Schwaben</b>	<b>24 272</b>	<b>12 670</b>	<b>1 367</b>	<b>2 271</b>

und Landkreisen Bayerns am 3. Mai 2015

Haltungen mit						Reg. schl.
Fleischfleckvieh	Deutsche Angus (DA)	Galloway	Highland	Büffel / Bisons	Sonstige Fleischnutzungsrasen	
<b>Regierungsbezirk Unterfranken</b>						
-	.	-	.	-	.	661
-	-	-	.	-	-	662
-	-	-	-	.	.	663
427	448	39	35	-	266	671
207	403	39	44	-	226	672
236	40	19	65	-	81	673
11	336	44	28	-	144	674
111	.	110	.	.	37	675
301	113	.	93	.	528	676
211	329	69	187	.	.	677
83	64	23	15	-	61	678
142	103	9	.	-	48	679
<b>1 729</b>	<b>1 889</b>	.	<b>495</b>	.	<b>1 523</b>	
<b>Regierungsbezirk Schwaben</b>						
.	.	.	.	.	.	761
-	.	.	-	-	6	762
.	-	-	-	-	9	763
-	-	-	-	-	.	764
248	287	.	.	-	253	771
.	420	95	52	.	253	772
223	482	23	56	-	321	773
159	979	105	91	-	123	774
67	91	28	44	-	38	775
.	49	.	.	-	118	776
46	80	112	176	.	637	777
107	205	.	114	.	226	778
152	241	102	81	-	90	779
9	89	43	142	-	280	780
<b>1 062</b>	<b>3 005</b>	<b>658</b>	<b>862</b>	<b>11</b>	<b>2 366</b>	

## 24. Haltungen mit Rindern zur Doppelnutzung (Milch / Fleisch) in den kreisfreien Städten

Reg. schl.	Regionale Einheit	Zusammen	Haltungen mit		
			Fleckvieh	Braunvieh	Kreuzung Fleischrind mit Milchrind
<b>Zusammenstellung nach Regierungsbezirken</b>					
1	Oberbayern	14 415	13 605	1 762	2 627
2	Niederbayern	7 180	7 007	231	1 239
3	Oberpfalz	6 148	6 039	162	682
4	Oberfranken	3 406	3 297	112	479
5	Mittelfranken	4 078	3 913	112	700
6	Unterfranken	1 965	1 756	108	443
7	Schwaben	9 596	6 577	5 634	3 232
	<b>Bayern</b>	<b>46 788</b>	<b>42 194</b>	<b>8 121</b>	<b>9 402</b>
<b>Regierungsbezirk Oberbayern</b>					
<b>Kreisfreie Städte</b>					
161	Ingolstadt, Stadt	30	29	2	6
162	München, Landeshauptstadt	11	7	2	5
163	Rosenheim, Stadt	45	45	1	9
<b>Landkreise</b>					
171	Altötting	576	563	15	99
172	Berchtesgadener Land	923	850	60	116
173	Bad Tölz-Wolfratshausen	878	848	74	131
174	Dachau	373	354	30	74
175	Ebersberg	506	491	22	90
176	Eichstätt	338	331	12	41
177	Erding	1 007	972	52	229
178	Freising	380	360	28	72
179	Fürstenfeldbruck	193	181	17	60
180	Garmisch-Partenkirchen	536	443	149	82
181	Landsberg am Lech	529	452	212	177
182	Miesbach	810	789	59	105
183	Mühldorf am Inn	1 150	1 126	52	208
184	München, Landkreis	107	98	5	23
185	Neuburg-Schrobenhausen	436	419	11	74
186	Pfaffenhofen an der Ilm	317	303	12	46
187	Rosenheim, Landkreis	2 056	2 009	151	318
188	Starnberg	179	168	24	54
189	Traunstein	1 774	1 717	92	237
190	Weilheim-Schongau	1 261	1 050	680	371
	<b>Oberbayern</b>	<b>14 415</b>	<b>13 605</b>	<b>1 762</b>	<b>2 627</b>
<b>Regierungsbezirk Niederbayern</b>					
<b>Kreisfreie Städte</b>					
261	Landshut, Stadt	25	25	1	2
262	Passau, Stadt	29	29	1	3
263	Straubing, Stadt	5	5	2	1
<b>Landkreise</b>					
271	Deggendorf	552	536	15	92
272	Freyung-Grafenau	861	838	29	139
273	Kelheim	274	266	7	39
274	Landshut, Landkreis	860	832	30	179
275	Passau, Landkreis	1 227	1 197	71	280
276	Regen	860	849	25	94
277	Rottal-Inn	1 483	1 453	29	283
278	Straubing-Bogen	667	653	10	57
279	Dingolfing-Landau	337	324	11	70
	<b>Niederbayern</b>	<b>7 180</b>	<b>7 007</b>	<b>231</b>	<b>1 239</b>

und Landkreisen Bayerns am 3. Mai 2015

Doppelnutzung Rotbunt	Haltungen mit				Reg. schl.
	Sonstige Rassen	Gelbvieh	Vorderwälder	Sonstige Doppelnutzungsrasen	
<b>Zusammenstellung nach Regierungsbezirken</b>					
60	3 393	59	3	1 248	1
35	1 317	31	-	208	2
25	748	36	-	81	3
20	748	170	-	56	4
35	1 030	349	2	125	5
13	739	543	-	75	6
100	5 102	30	2	648	7
<b>288</b>	<b>13 077</b>	<b>1 218</b>	<b>7</b>	<b>2 441</b>	
<b>Regierungsbezirk Oberbayern</b>					
-	11	-	-	-	161
-	2	-	-	1	162
-	6	1	-	-	163
3	92	3	-	27	171
5	156	2	-	162	172
5	170	1	-	100	173
6	96	9	-	18	174
3	106	-	-	25	175
1	52	2	-	10	176
4	244	5	-	53	177
3	87	-	-	21	178
-	82	3	-	21	179
-	180	1	-	153	180
5	249	3	-	37	181
1	143	4	1	81	182
2	210	4	-	50	183
-	28	2	-	8	184
8	100	6	1	15	185
2	68	4	-	9	186
4	376	3	1	140	187
-	63	2	-	20	188
5	254	4	-	199	189
3	618	-	-	98	190
<b>60</b>	<b>3 393</b>	<b>59</b>	<b>3</b>	<b>1 248</b>	
<b>Regierungsbezirk Niederbayern</b>					
-	3	1	-	1	261
2	7	-	-	-	262
-	1	-	-	-	263
2	101	2	-	17	271
10	169	2	-	19	272
1	60	3	-	8	273
2	171	8	-	36	274
10	263	5	-	52	275
3	120	-	-	7	276
3	262	7	-	40	277
-	72	-	-	17	278
2	88	3	-	11	279
<b>35</b>	<b>1 317</b>	<b>31</b>	<b>-</b>	<b>208</b>	

## 24. Haltungen mit Rindern zur Doppelnutzung (Milch / Fleisch) in den kreisfreien Städten

Reg. schl.	Regionale Einheit	Zusammen	Haltungen mit		
			Fleckvieh	Braunvieh	Kreuzung Fleischrind mit Milchrind
<b>Regierungsbezirk Oberpfalz</b>					
<b>Kreisfreie Städte</b>					
361	Amberg, Stadt	30	29	-	4
362	Regensburg, Stadt	5	4	-	-
363	Weiden in der Oberpfalz	37	35	2	4
<b>Landkreise</b>					
371	Amberg-Sulzbach	684	670	26	100
372	Cham	1 654	1 633	20	139
373	Neumarkt in der Oberpfalz	695	681	33	100
374	Neustadt an der Waldnaab	860	844	24	85
375	Regensburg, Landkreis	490	478	13	69
376	Schwandorf	991	968	20	103
377	Tirschenreuth	702	697	24	78
	<b>Oberpfalz</b>	<b>6 148</b>	<b>6 039</b>	<b>162</b>	<b>682</b>
<b>Regierungsbezirk Oberfranken</b>					
<b>Kreisfreie Städte</b>					
461	Bamberg, Stadt	-	-	-	-
462	Bayreuth, Stadt	31	31	-	6
463	Coburg, Stadt	8	8	1	1
464	Hof, Stadt	21	21	-	3
<b>Landkreise</b>					
471	Bamberg, Landkreis	422	399	10	62
472	Bayreuth, Landkreis	702	686	10	77
473	Coburg, Landkreis	266	251	9	58
474	Forchheim	261	247	11	44
475	Hof, Landkreis	571	554	32	90
476	Kronach	245	240	5	28
477	Kulmbach	341	332	9	42
478	Lichtenfels	253	250	3	38
479	Wunsiedel im Fichtelgebirge	285	278	22	30
	<b>Oberfranken</b>	<b>3 406</b>	<b>3 297</b>	<b>112</b>	<b>479</b>
<b>Regierungsbezirk Mittelfranken</b>					
<b>Kreisfreie Städte</b>					
561	Ansbach, Stadt	51	50	2	14
562	Erlangen, Stadt	22	22	1	5
563	Fürth, Stadt	17	16	-	5
564	Nürnberg, Stadt	18	18	-	5
565	Schwabach, Stadt	16	16	1	-
<b>Landkreise</b>					
571	Ansbach, Landkreis	1 404	1 361	39	265
572	Erlangen-Höchstadt	183	171	7	24
573	Fürth, Landkreis	183	180	6	34
574	Nürnberger Land	324	304	12	68
575	Neustadt an der Aisch-Bad	708	666	16	107
576	Roth	528	512	12	82
577	Weißenburg-Gunzenhausen	624	597	16	91
	<b>Mittelfranken</b>	<b>4 078</b>	<b>3 913</b>	<b>112</b>	<b>700</b>

und Landkreisen Bayerns am 3. Mai 2015

Doppelnutzung Rotbunt	Haltungen mit				Reg. schl.
	Sonstige Rassen	Gelbvieh	Vorderwälder	Sonstige Doppelnutzungsrasen	
<b>Regierungsbezirk Oberpfalz</b>					
-	3	-	-	-	361
-	-	-	-	-	362
-	7	-	-	-	363
3	111	10	-	16	371
3	163	10	-	16	372
7	85	4	-	15	373
2	115	7	-	7	374
5	69	-	-	10	375
1	129	4	-	9	376
4	66	1	-	5	377
<b>25</b>	<b>748</b>	<b>36</b>	-	<b>81</b>	
<b>Regierungsbezirk Oberfranken</b>					
-	-	-	-	-	461
-	7	1	-	-	462
-	1	-	-	-	463
-	4	-	-	-	464
4	132	89	-	3	471
4	96	11	-	17	472
5	86	7	-	4	473
-	68	21	-	8	474
2	123	10	-	5	475
-	45	3	-	5	476
3	82	5	-	5	477
2	60	18	-	2	478
-	44	5	-	7	479
<b>20</b>	<b>748</b>	<b>170</b>	-	<b>56</b>	
<b>Regierungsbezirk Mittelfranken</b>					
-	16	2	-	3	561
1	10	-	-	-	562
-	7	1	-	-	563
-	6	1	-	-	564
-	3	-	-	2	565
13	360	38	1	50	571
2	55	24	-	6	572
3	52	10	-	4	573
1	78	7	-	12	574
4	217	167	-	19	575
5	91	31	-	11	576
6	135	68	1	18	577
<b>35</b>	<b>1 030</b>	<b>349</b>	<b>2</b>	<b>125</b>	

## 24. Haltungen mit Rindern zur Doppelnutzung (Milch / Fleisch) in den kreisfreien Städten

Reg. schl.	Regionale Einheit	Zusammen	Haltungen mit		
			Fleckvieh	Braunvieh	Kreuzung Fleischrind mit Milchrind
<b>Regierungsbezirk Unterfranken</b>					
<b>Kreisfreie Städte</b>					
661	Aschaffenburg, Stadt	9	8	1	1
662	Schweinfurt, Stadt	2	2	-	1
663	Würzburg, Stadt	8	7	1	2
<b>Landkreise</b>					
671	Aschaffenburg, Landkreis	137	102	5	18
672	Bad Kissingen	291	252	19	86
673	Rhön-Grabfeld	210	197	9	38
674	Haßberge	291	266	18	74
675	Kitzingen	255	240	13	49
676	Miltenberg	137	120	12	31
677	Main-Spessart	181	148	5	38
678	Schweinfurt, Landkreis	218	201	10	56
679	Würzburg, Landkreis	226	213	15	49
	<b>Unterfranken</b>	<b>1 965</b>	<b>1 756</b>	<b>108</b>	<b>443</b>
<b>Regierungsbezirk Schwaben</b>					
<b>Kreisfreie Städte</b>					
761	Augsburg, Stadt	14	14	1	3
762	Kaufbeuren, Stadt	25	12	20	17
763	Kempten (Allgäu), Stadt	82	32	73	25
764	Memmingen, Stadt	61	31	51	30
<b>Landkreise</b>					
771	Aichach-Friedberg	555	539	33	145
772	Augsburg, Landkreis	697	653	111	213
773	Dillingen an der Donau	468	455	35	115
774	Günzburg	570	529	112	224
775	Neu-Ulm	276	232	80	103
776	Lindau (Bodensee)	570	190	515	197
777	Ostallgäu	2 028	1 229	1 706	769
778	Unterallgäu	1 710	1 181	1 223	739
779	Donau-Ries	734	715	40	158
780	Oberallgäu	1 806	765	1 634	494
	<b>Schwaben</b>	<b>9 596</b>	<b>6 577</b>	<b>5 634</b>	<b>3 232</b>



und Landkreisen Bayerns am 3. Mai 2015

Doppelnutzung Rotbunt	Haltungen mit				Reg. schl.
	Sonstige Rassen	Gelbvieh	Vorderwälder	Sonstige Doppelnutzungsrasen	
<b>Regierungsbezirk Unterfranken</b>					
-	3	3	-	1	661
-	1	1	-	-	662
-	1	1	-	-	663
-	57	14	-	12	671
7	128	83	-	10	672
-	71	53	-	4	673
1	96	67	-	5	674
2	87	95	-	7	675
1	57	12	-	14	676
1	72	63	-	9	677
-	83	77	-	5	678
1	83	74	-	8	679
<b>13</b>	<b>739</b>	<b>543</b>	-	<b>75</b>	
<b>Regierungsbezirk Schwaben</b>					
-	8	-	-	3	761
1	17	-	-	1	762
1	54	-	-	6	763
-	28	-	-	6	764
18	180	3	-	28	771
8	256	4	-	23	772
3	141	6	-	20	773
10	232	2	-	28	774
2	129	1	-	13	775
2	268	-	-	33	776
12	1 423	1	1	131	777
20	1 119	3	1	65	778
9	180	8	-	23	779
14	1 067	2	-	268	780
<b>100</b>	<b>5 102</b>	<b>30</b>	<b>2</b>	<b>648</b>	

## 25. Bestand an Rindern zur Doppelnutzung (Milch / Fleisch) in den kreisfreien Städten

Reg. schl.	Regionale Einheit	Zusammen	Haltungen mit		
			Fleckvieh	Braunvieh	Kreuzung Fleischrind mit Milchrind
<b>Zusammenstellung nach Regierungsbezirken</b>					
1	Oberbayern	889 032	822 004	32 240	9 752
2	Niederbayern	446 688	433 090	828	5 441
3	Oberpfalz	412 630	404 711	566	3 252
4	Oberfranken	216 043	207 063	409	2 100
5	Mittelfranken	272 885	259 082	437	3 122
6	Unterfranken	90 831	78 567	432	1 814
7	Schwaben	566 970	290 062	221 629	14 379
	<b>Bayern</b>	<b>2 895 079</b>	<b>2 494 579</b>	<b>256 541</b>	<b>39 860</b>
<b>Regierungsbezirk Oberbayern</b>					
<b>Kreisfreie Städte</b>					
161	Ingolstadt, Stadt	1 791	1 740	.	.
162	München, Landeshauptstadt	472	456	.	5
163	Rosenheim, Stadt	3 186	3 147	.	19
<b>Landkreise</b>					
171	Altötting	44 500	43 666	25	271
172	Berchtesgadener Land	32 372	29 962	365	351
173	Bad Tölz-Wolfratshausen	40 869	38 254	746	421
174	Dachau	33 642	32 421	188	344
175	Ebersberg	37 153	35 891	68	327
176	Eichstätt	21 181	20 640	28	129
177	Erding	89 069	86 683	153	745
178	Freising	26 177	24 797	180	322
179	Fürstenfeldbruck	15 459	14 665	37	235
180	Garmisch-Partenkirchen	15 733	11 719	2 011	.
181	Landsberg am Lech	37 223	27 321	6 817	851
182	Miesbach	34 551	33 320	177	309
183	Mühldorf am Inn	88 694	86 555	134	782
184	München, Landkreis	5 895	5 517	.	171
185	Neuburg-Schrobenhausen	24 744	23 683	26	256
186	Pfaffenhofen an der Ilm	18 863	18 203	30	199
187	Rosenheim, Landkreis	128 818	124 975	643	976
188	Starnberg	10 319	9 401	72	348
189	Traunstein	110 991	107 849	231	785
190	Weilheim-Schongau	67 330	41 139	20 293	1 621
	<b>Oberbayern</b>	<b>889 032</b>	<b>822 004</b>	<b>32 240</b>	<b>9 752</b>
<b>Regierungsbezirk Niederbayern</b>					
<b>Kreisfreie Städte</b>					
261	Landshut, Stadt	1 715	1 644	.	.
262	Passau, Stadt	.	1 270	.	3
263	Straubing, Stadt	.	231	.	.
<b>Landkreise</b>					
271	Deggendorf	29 653	28 624	48	357
272	Freyung-Grafenau	36 212	34 582	73	586
273	Kelheim	17 239	16 764	54	191
274	Landshut, Landkreis	68 137	66 312	125	852
275	Passau, Landkreis	78 183	74 828	281	1 437
276	Regen	37 151	35 967	63	364
277	Rottal-Inn	112 958	110 662	73	1 083
278	Straubing-Bogen	36 927	36 142	22	290
279	Dingolfing-Landau	26 923	26 064	82	272
	<b>Niederbayern</b>	<b>446 688</b>	<b>433 090</b>	<b>828</b>	<b>5 441</b>

und Landkreisen Bayerns am 3. Mai 2015

Haltungen mit					Reg. schl.
Doppelnutzung Rotbunt	Sonstige Rassen	Gelbvieh	Vorderwälder	Sonstige Doppelnutzungsrasen	
<b>Zusammenstellung nach Regierungsbezirken</b>					
113	17 236	126	6	7 555	1
91	6 232	107	-	899	2
64	3 650	119	-	268	3
36	5 055	1 184	-	196	4
.	5 814	3 676	.	615	5
28	4 669	4 703	-	618	6
.	36 885	96	.	3 722	7
<b>664</b>	<b>79 541</b>	<b>10 011</b>	<b>10</b>	<b>13 873</b>	
<b>Regierungsbezirk Oberbayern</b>					
-	39	-	-	-	161
-	.	-	-	.	162
-	.	.	-	-	163
6	442	5	-	85	171
.	559	.	-	1 116	172
.	708	.	-	729	173
7	586	14	-	82	174
4	597	-	-	266	175
.	294	.	-	86	176
5	1 204	6	-	273	177
3	756	-	-	119	178
-	318	17	-	187	179
-	695	.	-	1 030	180
5	2 072	7	-	150	181
.	311	.	.	424	182
.	958	.	-	259	183
-	152	.	-	39	184
31	432	.	.	298	185
.	346	.	-	74	186
.	1 527	9	.	679	187
-	422	.	-	.	188
8	1 018	4	-	1 096	189
5	3 786	-	-	486	190
<b>113</b>	<b>17 236</b>	<b>126</b>	<b>6</b>	<b>7 555</b>	
<b>Regierungsbezirk Niederbayern</b>					
-	.	.	-	.	261
.	.	-	-	-	262
-	.	-	-	-	263
.	530	.	-	80	271
27	893	.	-	.	272
.	197	.	-	26	273
.	629	.	-	185	274
24	1 444	6	-	163	275
5	723	-	-	29	276
5	917	10	-	208	277
-	401	-	-	72	278
.	372	.	-	87	279
<b>91</b>	<b>6 232</b>	<b>107</b>	<b>-</b>	<b>899</b>	

**25. Bestand an Rindern zur Doppelnutzung (Milch / Fleisch) in den kreisfreien Städten**

Reg. schl.	Regionale Einheit	Zusammen	Haltungen mit		
			Fleckvieh	Braunvieh	Kreuzung Fleischrind mit Milchrind
<b>Regierungsbezirk Oberpfalz</b>					
<b>Kreisfreie Städte</b>					
361	Amberg, Stadt	.	1 771	-	43
362	Regensburg, Stadt	.	104	-	-
363	Weiden in der Oberpfalz	2 530	2 490	.	6
<b>Landkreise</b>					
371	Amberg-Weizsach	47 973	46 569	92	619
372	Cham	103 221	101 530	68	533
373	Neumarkt in der Oberpfalz	45 860	44 817	152	470
374	Neustadt an der Waldnaab	60 403	59 347	.	377
375	Regensburg, Landkreis	34 540	33 769	46	374
376	Schwandorf	65 437	64 459	48	365
377	Tirschenreuth	50 699	49 855	72	465
	<b>Oberpfalz</b>	<b>412 630</b>	<b>404 711</b>	<b>566</b>	<b>3 252</b>
<b>Regierungsbezirk Oberfranken</b>					
<b>Kreisfreie Städte</b>					
461	Bamberg, Stadt	-	-	-	-
462	Bayreuth, Stadt	2 851	2 759	-	26
463	Coburg, Stadt	.	760	.	.
464	Hof, Stadt	.	2 025	-	.
<b>Landkreise</b>					
471	Bamberg, Landkreis	23 211	21 138	35	267
472	Bayreuth, Landkreis	48 984	47 793	14	520
473	Coburg, Landkreis	19 213	18 112	67	256
474	Forchheim	12 474	11 788	47	121
475	Hof, Landkreis	41 455	39 487	157	384
476	Kronach	9 780	9 422	.	104
477	Kulmbach	21 202	20 573	35	102
478	Lichtenfels	13 593	13 102	6	180
479	Wunsiedel im Fichtelgebirge	20 437	20 104	42	119
	<b>Oberfranken</b>	<b>216 043</b>	<b>207 063</b>	<b>409</b>	<b>2 100</b>
<b>Regierungsbezirk Mittelfranken</b>					
<b>Kreisfreie Städte</b>					
561	Ansbach, Stadt	2 985	2 869	.	50
562	Erlangen, Stadt	1 901	1 779	.	.
563	Fürth, Stadt	948	919	-	.
564	Nürnberg, Stadt	772	734	-	.
565	Schwabach, Stadt	1 029	1 022	.	-
<b>Landkreise</b>					
571	Ansbach, Landkreis	99 157	94 831	199	1 541
572	Erlangen-Höchstadt	9 381	8 589	23	146
573	Fürth, Landkreis	13 746	13 175	9	118
574	Nürnberger Land	14 472	13 458	.	214
575	Neustadt an der Aisch-Bad	50 505	46 953	76	413
576	Roth	32 416	31 507	37	302
577	Weißenburg-Gunzenhausen	45 573	43 246	44	292
	<b>Mittelfranken</b>	<b>272 885</b>	<b>259 082</b>	<b>437</b>	<b>3 122</b>

und Landkreisen Bayerns am 3. Mai 2015

Doppelnutzung Rotbunt	Haltungen mit				Reg. schl.
	Sonstige Rassen	Gelbvieh	Vorderwälder	Sonstige Doppelnutzungsrasen	
<b>Regierungsbezirk Oberpfalz</b>					
-	.	-	-	-	361
-	-	-	-	-	362
-	.	-	-	-	363
9	585	39	-	60	371
14	983	18	-	75	372
12	370	8	-	31	373
.	528	38	-	27	374
16	306	-	-	29	375
.	530	.	-	19	376
9	284	.	-	.	377
<b>64</b>	<b>3 650</b>	<b>119</b>	-	<b>268</b>	
<b>Regierungsbezirk Oberfranken</b>					
-	-	-	-	-	461
-	.	.	-	-	462
-	.	-	-	-	463
-	35	-	-	-	464
8	981	777	-	5	471
11	546	38	-	62	472
9	713	39	-	17	473
-	424	80	-	14	474
.	1 327	58	-	.	475
-	.	.	-	14	476
3	443	34	-	12	477
.	224	70	-	.	478
-	140	8	-	24	479
<b>36</b>	<b>5 055</b>	<b>1 184</b>	-	<b>196</b>	
<b>Regierungsbezirk Mittelfranken</b>					
-	47	.	-	11	561
.	92	-	-	-	562
-	18	.	-	-	563
-	27	.	-	-	564
-	3	-	-	.	565
.	2 140	109	.	279	571
.	341	261	-	.	572
5	399	32	-	8	573
.	601	52	-	105	574
7	1 136	1 842	-	78	575
46	320	179	-	25	576
.	690	1 195	.	87	577
.	<b>5 814</b>	<b>3 676</b>	.	<b>615</b>	

## 25. Bestand an Rindern zur Doppelnutzung (Milch / Fleisch) in den kreisfreien Städten

Reg. schl.	Regionale Einheit	Zusammen	Haltungen mit		
			Fleckvieh	Braunvieh	Kreuzung Fleischrind mit Milchrind
<b>Regierungsbezirk Unterfranken</b>					
<b>Kreisfreie Städte</b>					
661	Aschaffenburg, Stadt	280	245	.	.
662	Schweinfurt, Stadt	.	.	-	.
663	Würzburg, Stadt	.	.	.	.
<b>Landkreise</b>					
671	Aschaffenburg, Landkreis	2 916	2 390	21	54
672	Bad Kissingen	11 273	8 500	67	363
673	Rhön-Grabfeld	8 248	7 226	46	111
674	Haßberge	12 341	10 924	74	244
675	Kitzingen	14 839	13 369	.	146
676	Miltenberg	6 904	6 045	46	81
677	Main-Spessart	6 578	5 343	.	133
678	Schweinfurt, Landkreis	12 339	11 011	22	261
679	Würzburg, Landkreis	14 800	13 284	.	361
	<b>Unterfranken</b>	<b>90 831</b>	<b>78 567</b>	<b>432</b>	<b>1 814</b>
<b>Regierungsbezirk Schwaben</b>					
<b>Kreisfreie Städte</b>					
761	Augsburg, Stadt	1 320	1 283	.	.
762	Kaufbeuren, Stadt	1 255	144	974	.
763	Kempten (Allgäu), Stadt	4 621	427	3 578	114
764	Memmingen, Stadt	3 578	463	2 702	228
<b>Landkreise</b>					
771	Aichach-Friedberg	45 430	43 450	.	680
772	Augsburg, Landkreis	47 559	43 218	1 903	980
773	Dillingen an der Donau	42 386	40 647	112	655
774	Günzburg	37 926	32 356	1 771	1 817
775	Neu-Ulm	18 151	12 967	3 320	527
776	Lindau (Bodensee)	24 550	1 548	20 771	799
777	Ostallgäu	109 045	21 135	73 888	2 823
778	Unterallgäu	97 200	31 976	50 741	3 402
779	Donau-Ries	54 656	52 689	164	725
780	Oberallgäu	79 293	7 759	61 623	1 580
	<b>Schwaben</b>	<b>566 970</b>	<b>290 062</b>	<b>221 629</b>	<b>14 379</b>

und Landkreisen Bayerns am 3. Mai 2015

Haltungen mit					Reg. schl.
Doppelnutzung Rotbunt	Sonstige Rassen	Gelbvieh	Vorderwälder	Sonstige Doppelnutzungsrasen	
<b>Regierungsbezirk Unterfranken</b>					
-	.	7	-	.	661
-	.	.	-	-	662
-	.	.	-	-	663
-	252	143	-	56	671
12	1 122	1 139	-	70	672
-	356	502	-	7	673
.	671	398	-	.	674
.	445	804	-	45	675
.	478	.	-	168	676
.	304	598	-	100	677
-	476	513	-	56	678
.	536	503	-	86	679
<b>28</b>	<b>4 669</b>	<b>4 703</b>	-	<b>618</b>	
<b>Regierungsbezirk Schwaben</b>					
-	24	-	-	3	761
.	92	-	-	.	762
.	456	-	-	.	763
-	162	-	-	23	764
62	895	.	-	255	771
14	1 352	18	-	74	772
6	649	8	-	309	773
.	1 846	.	-	117	774
.	1 249	.	-	83	775
.	1 291	-	-	.	776
.	10 235	.	.	937	777
30	10 634	.	.	413	778
10	902	54	-	112	779
.	7 098	.	-	1 209	780
.	<b>36 885</b>	<b>96</b>	.	<b>3 722</b>	

## 26. Haltungen mit Rindern<sup>1)</sup> und Rinderbestände in den Gemeinden Bayerns am 3. Mai 2015

Reg. schl.	Regionale Einheit	Haltungen mit Rindern	Rinder	darunter	
				Haltungen mit Kühen	Kühe
<b>Zusammenstellung nach Regierungsbezirken</b>					
1	Oberbayern	14 988	954 008	12 629	387 474
2	Niederbayern	7 683	478 284	6 039	164 179
3	Oberpfalz	6 439	437 869	5 657	177 521
4	Oberfranken	3 590	232 599	2 974	97 977
5	Mittelfranken	4 300	310 605	3 505	117 218
6	Unterfranken	2 224	123 279	1 623	41 007
7	Schwaben	9 992	684 732	8 512	302 465
	<b>Bayern</b>	<b>49 216</b>	<b>3 221 376</b>	<b>40 939</b>	<b>1 287 841</b>
<b>Regierungsbezirk Oberbayern</b>					
<b>Kreisfreie Städte</b>					
161	Ingolstadt, Stadt	32	1 860	23	579
162	München,	15	617	10	167
163	Rosenheim, Stadt	45	3 334	40	1 573
<b>Landkreise und Gemeinden</b>					
171	<b>Altötting</b>	<b>598</b>	<b>45 625</b>	<b>516</b>	<b>16 997</b>
171111	Altötting, St	21	1 211	16	349
171112	Burghausen, St	7	312	7	122
171113	Burgkirchen a.d.Alz	45	2 998	41	1 246
171114	Emmerting	3	234	3	102
171115	Erlbach	52	3 512	46	1 395
171116	Feichten a.d.Alz	12	1 126	11	420
171117	Garching a.d.Alz	20	1 608	17	640
171118	Haiming	27	1 186	21	467
171119	Halsbach	25	2 399	20	827
171121	Kastl	32	2 226	27	799
171122	Kirchweidach	22	1 672	20	649
171123	Markt, M	31	2 921	28	1 180
171124	Mehring	26	2 089	22	774
171125	Neuötting, St	15	1 668	14	601
171126	Perach	18	909	12	336
171127	Pleiskirchen	80	5 735	75	2 279
171129	Reischach	43	3 113	38	1 278
171130	Stammham	5	898	5	328
171131	Teising	7	532	6	237
171132	Töging a.Inn, St	5	470	5	192
171133	Tüßling, M	18	1 459	13	345
171134	Tyrlaching	36	4 015	33	1 591
171135	Unterneukirchen	33	2 468	25	510
171137	Winhöring	15	864	11	330
172	<b>Berchtesgadener Land</b>	<b>937</b>	<b>34 465</b>	<b>740</b>	<b>14 892</b>
172111	Ainring	77	5 240	68	2 136
172112	Anger	80	2 542	61	1 169
172114	Bad Reichenhall, GKSt	17	491	8	174
172115	Bayerisch Gmain	7	112	4	40
172116	Berchtesgaden, M	72	576	43	212
172117	Bischofswiesen	73	1 092	52	420
172118	Freilassing, St	14	786	14	385
172122	Laufen, St	63	3 947	61	1 781
172124	Marktschellenberg, M	55	519	39	263
172128	Piding	20	1 063	19	487
172129	Ramsau b.Berchtesgaden	58	705	37	280

<sup>1)</sup> Einschließl. Büffel/Bisons.



26. Haltungen mit Rindern<sup>1)</sup> und Rinderbestände in den Gemeinden Bayerns am 3. Mai 2015

Reg. schl.	Regionale Einheit	Haltungen mit Rindern	Rinder	darunter	
				Haltungen mit Kühen	Kühe
172130	Saaldorf-Surheim	84	5 039	73	2 143
172131	Schneizlreuth	21	329	20	134
172132	Schönau a.Königssee	42	570	28	196
172134	Teisendorf, M	254	11 454	213	5 072
<b>173</b>	<b>Bad Tölz-Wolfratshausen</b>	<b>907</b>	<b>43 290</b>	<b>775</b>	<b>20 204</b>
173111	Bad Heilbrunn	50	2 135	44	1 115
173112	Bad Tölz, St	28	1 448	24	690
173113	Benediktbeuern	24	764	17	361
173115	Bichl	16	1 300	15	611
173118	Dietramszell	133	7 213	118	3 622
173120	Egling	78	4 663	70	2 225
173123	Eurasburg	51	3 460	49	1 739
173124	Gaißach	75	2 119	55	858
173126	Geretsried, St	13	923	12	409
173127	Greiling	11	.	9	217
173130	Icking	15	735	14	368
173131	Jachenau	30	1 160	25	423
173133	Kochel a.See	32	1 243	29	518
173134	Königsdorf	45	1 975	39	923
173135	Lenggries	95	3 203	73	1 194
173137	Münsing	67	4 051	55	1 961
173140	Reichersbeuern	16	549	11	234
173141	Sachsenkam	15	704	14	308
173142	Schlehdorf	24	1 625	20	761
173145	Wackersberg	87	3 543	82	1 667
173147	Wolfratshausen, St	2	.	-	-
<b>174</b>	<b>Dachau</b>	<b>390</b>	<b>36 383</b>	<b>293</b>	<b>11 091</b>
174111	Altomünster, M	70	7 000	57	2 570
174113	Bergkirchen	41	3 753	33	1 255
174115	Dachau, GKSt	12	737	10	319
174118	Erdweg	21	1 581	17	524
174121	Haimhausen	14	1 793	6	177
174122	Hebertshausen	12	996	10	378
174131	Markt Indersdorf, M	63	5 558	43	1 704
174135	Odelzhausen	18	1 489	12	393
174136	Petershausen	19	2 163	17	841
174137	Pfaffenhofen a.d.Glonn	15	1 139	9	187
174141	Röhrmoos	10	811	5	117
174143	Schwabhausen	19	2 074	16	736
174146	Sulzemoos	13	1 126	9	198
174147	Hilgertshausen-Tandern	33	2 333	27	659
174150	Vierkirchen	19	2 850	14	697
174151	Weichs	11	980	8	336
<b>175</b>	<b>Ebersberg</b>	<b>527</b>	<b>39 638</b>	<b>458</b>	<b>17 322</b>
175111	Anzing	17	1 955	13	729
175112	Aßling	49	3 732	45	1 746
175113	Baiern	37	3 050	29	1 221
175114	Bruck	33	2 750	31	1 183
175115	Ebersberg, St	48	3 605	43	1 649
175116	Egmating	9	409	7	.
175118	Forstinning	13	851	12	378
175119	Frauenneuharting	57	5 112	54	2 418
175121	Glonn, M	38	2 329	34	1 163
175122	Grafring b.München, St	44	2 518	38	1 131
175123	Hohenlinden	22	985	16	316
175124	Kirchseeon, M	9	720	8	325

<sup>1)</sup> Einschließl. Büffel/Bisons.

26. Haltungen mit Rindern<sup>1)</sup> und Rinderbestände in den Gemeinden Bayerns am 3. Mai 2015

Reg. schl.	Regionale Einheit	Haltungen mit Rindern	Rinder	darunter	
				Haltungen mit Kühen	Kühe
175128	Moosach	7	411	6	197
175131	Oberpfarrmarn	6	464	5	205
175132	Vaterstetten	10	921	8	315
175133	Pliening	24	1 869	18	696
175135	Poing	6	561	2	.
175136	Emmering	44	3 588	41	1 669
175137	Steinhöring	49	3 325	45	1 558
175139	Zorneding	5	483	3	81
<b>176</b>	<b>Eichstätt</b>	<b>355</b>	<b>22 370</b>	<b>304</b>	<b>8 995</b>
176111	Adelschlag	15	578	10	152
176112	Altmannstein, M	39	2 805	36	1 087
176114	Beilngries, St	38	2 370	33	1 000
176116	Böhmfeld	3	19	2	.
176118	Buxheim	4	185	4	80
176120	Denkendorf	6	88	4	34
176121	Dollnstein, M	9	600	9	284
176122	Egweil	1	.	-	-
176123	Eichstätt, GKSt	13	1 360	12	533
176124	Eitensheim	4	310	4	133
176126	Gaimersheim, M	5	508	5	237
176129	Großmehring	4	210	3	88
176132	Hitzhofen	4	51	3	24
176137	Kinding, M	16	1 033	14	433
176138	Kipfenberg, M	22	1 131	17	379
176139	Kösching, M	9	364	9	174
176143	Lenting	3	144	3	82
176147	Mindelstetten	5	598	5	257
176148	Mörnsheim, M	21	1 870	18	720
176149	Nassenfels, M	12	727	10	340
176150	Oberdolling	1	.	-	-
176153	Pförring, M	7	373	5	111
176155	Pollenfeld	23	968	18	429
176160	Schernfeld	16	1 095	15	533
176161	Stammham	1	.	1	.
176164	Titting, M	40	2 303	35	971
176165	Walting	18	887	16	393
176166	Wellheim, M	13	1 065	10	429
176167	Wettstetten	3	.	3	.
<b>177</b>	<b>Erding</b>	<b>1 054</b>	<b>94 097</b>	<b>784</b>	<b>28 008</b>
177112	Berglern	17	2 219	6	311
177113	Bockhorn	64	5 761	39	1 263
177114	Buch a.Buchrain	22	2 043	17	791
177115	Dorfen, St	146	12 588	115	4 894
177116	Eitting	26	2 051	20	522
177117	Erding, GKSt	52	4 509	33	1 043
177118	Finsing	15	803	9	218
177119	Forstern	22	1 257	20	506
177120	Fraunberg	41	4 251	27	905
177121	Hohenpolding	45	4 950	29	1 241
177122	Inning a.Holz	11	773	7	154
177123	Isen, M	68	5 769	62	2 651
177124	Kirchberg	25	1 836	17	509
177126	Langenpreising	34	2 784	26	728
177127	Lengdorf	49	3 900	42	1 329
177130	Moosinning	35	5 109	16	433

<sup>1)</sup> Einschließl. Büffel/Bisons.

26. Haltungen mit Rindern<sup>1)</sup> und Rinderbestände in den Gemeinden Bayerns am 3. Mai 2015

Reg. schl.	Regionale Einheit	Haltungen mit Rindern	Rinder	darunter	
				Haltungen mit Kühen	Kühe
177131	Neuching	20	2 198	12	246
177133	Oberding	25	1 762	14	338
177134	Ottenhofen	8	672	6	205
177135	Pastetten	31	2 833	28	1 062
177137	Sankt Wolfgang	100	8 358	92	3 866
177138	Steinkirchen	24	1 728	18	563
177139	Taufkirchen (Vils)	109	9 062	82	2 637
177142	Walpertskirchen	22	2 221	15	458
177143	Wartenberg, M	22	2 622	13	314
177144	Wörth	21	2 038	19	821
<b>178</b>	<b>Freising</b>	<b>424</b>	<b>30 041</b>	<b>321</b>	<b>9 156</b>
178113	Allershausen	21	1 475	15	522
178115	Attenkirchen	17	1 121	11	319
178116	Au i.d.Hallertau, M	11	702	9	271
178120	Eching	12	687	9	142
178122	Rudelzhausen	8	310	7	94
178123	Fahrenzhausen	15	1 582	10	439
178124	Freising, GKSt	36	2 654	29	852
178125	Gammelsdorf	9	539	7	163
178129	Haag a.d.Amper	14	903	13	302
178130	Hallbergmoos	5	378	3	79
178132	Hörgertshausen	10	501	9	205
178133	Hohenkammer	26	2 127	22	668
178136	Kirchdorf a.d.Amper	23	1 540	19	543
178137	Kranzberg	29	2 106	24	943
178138	Langenbach	19	1 367	15	453
178140	Marzling	9	1 272	5	278
178142	Mauern	19	1 142	15	447
178143	Moosburg a.d.Isar, St	23	1 124	13	186
178144	Nandlstadt, M	24	1 523	19	561
178145	Neufahrn b.Freising	23	1 527	16	369
178150	Paunzhausen	9	555	9	216
178155	Wang	12	478	10	153
178156	Wolfersdorf	26	2 071	14	463
178157	Zolling	24	2 357	18	488
<b>179</b>	<b>Fürstenfeldbruck</b>	<b>211</b>	<b>18 627</b>	<b>135</b>	<b>4 407</b>
179111	Adelshofen	11	836	8	242
179113	Alling	11	723	5	124
179114	Althegnenberg	6	506	4	147
179117	Egenhofen	16	1 185	8	217
179119	Emmering	1	.	-	-
179121	Fürstenfeldbruck, GKSt	11	1 360	7	227
179123	Germering, GKSt	13	641	7	103
179125	Grafrath	6	636	6	308
179126	Gröbenzell	1	.	1	.
179128	Hattenhofen	2	.	1	.
179130	Jesenwang	6	445	5	121
179131	Kottgeisering	6	580	4	172
179132	Landsberied	7	621	7	276
179134	Maisach	35	4 444	21	945
179136	Mammendorf	10	1 101	6	195
179137	Mittelstetten	10	612	8	162
179138	Moorenweis	31	2 820	16	545
179140	Oberschweinbach	2	.	2	.
179142	Olching, St	11	528	8	128
179145	Puchheim, St	5	239	4	74

<sup>1)</sup> Einschließl. Büffel/Bisons.

26. Haltungen mit Rindern<sup>1)</sup> und Rinderbestände in den Gemeinden Bayerns am 3. Mai 2015

Reg. schl.	Regionale Einheit	Haltungen mit Rindern	Rinder	darunter	
				Haltungen mit Kühen	Kühe
179147	Schöngeising	2	.	1	.
179149	Türkenfeld	8	549	6	178
<b>180</b>	<b>Garmisch-Partenkirchen</b>	<b>542</b>	<b>16 810</b>	<b>444</b>	<b>7 551</b>
180112	Bad Kohlgrub	37	1 447	34	658
180113	Bad Bayersoien	32	1 108	27	531
180114	Eschenlohe	26	728	24	300
180115	Ettal	10	288	6	99
180116	Farchant	21	362	14	148
180117	Garmisch-Partenkirchen, M	52	474	35	190
180118	Grainau	10	132	6	.
180119	Großweil	28	1 135	23	547
180122	Krün	12	275	8	100
180123	Mittenwald, M	26	226	23	103
180124	Murnau a.Staffelsee, M	33	905	28	341
180125	Oberammergau	11	299	9	124
180126	Oberau	5	83	2	.
180127	Ohlstadt	28	692	20	291
180128	Riegsee	41	1 457	36	623
180129	Saulgrub	25	776	25	358
180131	Schwaigen	15	700	13	337
180132	Seehausen a.Staffelsee	15	543	15	299
180133	Spatzenhausen	29	1 492	25	715
180134	Uffing a.Staffelsee	49	2 719	42	1 303
180135	Unterammergau	23	637	21	292
180136	Wallgau	14	332	8	132
<b>181</b>	<b>Landsberg am Lech</b>	<b>563</b>	<b>42 651</b>	<b>494</b>	<b>18 831</b>
181111	Apfeldorf	25	1 339	23	673
181113	Denklingen	40	1 972	31	836
181114	Dießen am Ammersee, M	57	4 474	54	2 201
181115	Eching am Ammersee	4	435	4	196
181116	Egling a.d.Paar	9	791	6	300
181118	Eresing	10	1 445	9	612
181120	Finning	25	2 241	25	1 159
181121	Fuchstal	33	2 002	26	791
181122	Geltendorf	23	1 686	21	688
181123	Greifenberg	5	583	4	.
181124	Hofstetten	15	1 581	12	731
181126	Hurlach	17	1 552	15	775
181127	Igling	17	1 610	14	603
181128	Kaufering, M	6	.	6	176
181129	Kinsau	18	789	17	349
181130	Landsberg am Lech, GKSt	20	1 233	20	653
181131	Obermeitingen	2	.	2	.
181132	Penzing	21	1 839	16	739
181133	Vilgertshofen	25	1 879	22	897
181134	Prittriching	13	1 272	12	437
181135	Reichling	34	1 912	29	804
181137	Rott	20	1 656	20	843
181138	Scheuring	7	253	6	127
181139	Schondorf am Ammersee	1	.	1	.
181140	Schwifting	5	389	4	193
181141	Pürggen	24	1 815	23	874
181142	Thaining	8	496	7	284
181143	Unterdießen	16	1 184	15	543
181144	Utting am Ammersee	12	1 270	8	523
181145	Weil	33	3 617	27	1 225

<sup>1)</sup> Einschließl. Büffel/Bisons.

26. Haltungen mit Rindern<sup>1)</sup> und Rinderbestände in den Gemeinden Bayerns am 3. Mai 2015

Reg. schl.	Regionale Einheit	Haltungen mit Rindern	Rinder	darunter	
				Haltungen mit Kühen	Kühe
181146	Windach	18	952	15	427
<b>182</b>	<b>Miesbach</b>	<b>826</b>	<b>35 903</b>	<b>724</b>	<b>17 962</b>
182111	Bad Wiessee	17	554	14	207
182112	Bayrischzell	22	802	20	409
182114	Fischbachau	125	4 435	107	2 196
182116	Gmund a.Tegernsee	54	2 328	50	1 255
182119	Hausham	35	1 041	27	462
182120	Holzkirchen, M	49	2 764	44	1 366
182123	Irschenberg	112	4 880	98	2 584
182124	Kreuth	24	511	15	.
182125	Miesbach, St	83	3 359	71	1 639
182127	Otterfing	20	1 415	18	692
182129	Rottach-Egern	22	611	18	246
182131	Schliersee, M	20	733	16	235
182132	Tegernsee, St	4	42	4	.
182133	Valley	41	3 323	40	1 707
182134	Waakirchen	51	2 171	46	1 101
182136	Warngau	85	3 941	81	2 190
182137	Weyarn	62	2 993	55	1 480
<b>183</b>	<b>Mühldorf a.Inn</b>	<b>1 181</b>	<b>92 709</b>	<b>1 003</b>	<b>32 808</b>
183112	Ampfing	34	2 539	24	752
183113	Aschau a.Inn	28	1 680	24	634
183114	Buchbach, M	38	3 685	34	1 118
183115	Egglkofen	8	861	8	286
183116	Erharting	11	1 223	9	327
183118	Gars a.Inn, M	70	4 143	60	1 719
183119	Haag i.OB, M	33	2 120	28	999
183120	Heldenstein	23	1 831	18	433
183122	Jettenbach	7	395	7	162
183123	Kirchdorf	40	2 382	36	1 117
183124	Kraiburg a.Inn, M	40	3 439	38	1 444
183125	Lohkirchen	27	1 997	21	624
183126	Maitenbeth	38	2 796	36	1 442
183127	Mettenheim	38	4 730	27	909
183128	Mühldorf a.Inn, St	14	924	10	275
183129	Neumarkt-Sankt Veit, St	92	7 734	76	2 774
183130	Niederbergkirchen	29	2 851	28	1 092
183131	Niedertaufkirchen	37	3 595	31	1 226
183132	Oberbergkirchen	47	4 010	36	1 045
183134	Oberneukirchen	35	2 979	31	977
183135	Obertaufkirchen	70	4 839	62	1 622
183136	Polling	55	5 446	38	1 296
183138	Rattenkirchen	20	1 344	13	340
183139	Rechtmehring	58	4 064	52	1 887
183140	Reichertshaim	74	5 328	70	2 389
183143	Schönberg	51	4 065	45	1 449
183144	Schwindegg	35	2 536	28	796
183145	Taufkirchen	51	3 326	43	1 407
183147	Unterreit	50	3 545	46	1 470
183148	Waldkraiburg, St	17	1 279	16	457
183151	Zangberg	11	1 023	8	340
<b>184</b>	<b>München</b>	<b>115</b>	<b>7 093</b>	<b>96</b>	<b>2 666</b>
184113	Baierbrunn	3	147	2	.
184114	Brunnthal	7	282	7	140

<sup>1)</sup> Einschließl. Büffel/Bisons.

26. Haltungen mit Rindern<sup>1)</sup> und Rinderbestände in den Gemeinden Bayerns am 3. Mai 2015

Reg. schl.	Regionale Einheit	Haltungen mit Rindern	Rinder	darunter	
				Haltungen mit Kühen	Kühe
184121	Grasbrunn	4	76	4	37
184123	Haar	1	.	-	-
184127	Höhenkirchen-Siegersbrunn	4	208	3	86
184129	Hohenbrunn	1	.	-	-
184130	Ismaning	3	.	2	.
184131	Kirchheim b.München	1	.	-	-
184134	Oberhaching	2	.	2	.
184135	Oberschleißheim	4	366	3	.
184137	Aying	28	1 543	26	630
184140	Putzbrunn	3	151	2	.
184141	Sauerlach	27	2 040	26	910
184142	Schäftlarn	10	359	8	183
184144	Straßlach-Dingharting	11	602	7	271
184145	Taufkirchen	4	416	2	.
184149	Unterschleißheim, St	2	.	2	.
<b>185</b>	<b>Neuburg-Schrobenhausen</b>	<b>466</b>	<b>27 625</b>	<b>369</b>	<b>10 310</b>
185113	Aresing	22	1 572	15	495
185116	Berg im Gau	11	836	11	342
185118	Bergheim	19	1 276	18	534
185123	Brunnen	16	629	11	183
185125	Burgheim, M	52	2 676	40	886
185127	Ehekirchen	69	4 036	54	1 533
185131	Gachenbach	25	1 814	19	743
185139	Karlshuld	10	367	7	129
185140	Karlskron	29	1 319	25	535
185143	Langenmosen	27	1 908	22	680
185149	Neuburg a.d.Donau, GKSt	21	1 034	17	509
185150	Oberhausen	12	367	10	154
185153	Rennertshofen, M	62	5 034	49	1 744
185157	Rohrenfels	11	459	10	172
185158	Schrobenhausen, St	33	2 177	27	789
185163	Königsmoos	26	1 256	21	508
185166	Waidhofen	12	657	9	332
185168	Weichering	9	208	4	42
<b>186</b>	<b>Pfaffenhofen a.d.Ilm</b>	<b>349</b>	<b>20 761</b>	<b>290</b>	<b>8 373</b>
186113	Baar-Ebenhausen	2	.	2	.
186122	Geisenfeld, St	18	509	16	264
186125	Gerolsbach	56	5 078	45	2 125
186126	Hettenshausen	8	458	8	224
186128	Hohenwart, M	32	2 377	26	1 034
186130	Ilmmünster	8	384	7	180
186132	Jetzendorf	19	1 143	16	468
186137	Manching, M	7	293	4	51
186139	Münchsmünster	4	.	4	.
186143	Pfaffenhofen a.d.Ilm, St	52	2 432	44	960
186144	Pörsbach	11	600	7	212
186146	Reichertshausen	21	1 285	20	566
186147	Reichertshofen, M	16	906	14	343
186149	Rohrbach	10	376	8	125
186151	Scheyern	34	2 289	29	887
186152	Schweitenkirchen	24	1 532	18	458
186158	Vohburg a.d.Donau, St	9	574	6	254
186162	Wolnzach, M	18	421	16	177
<b>187</b>	<b>Rosenheim</b>	<b>2 131</b>	<b>137 080</b>	<b>1 895</b>	<b>64 682</b>
187113	Amerang	65	4 534	59	2 019
187114	Aschau i.Chiemgau	43	1 239	37	585

<sup>1)</sup> Einschließl. Büffel/Bisons.

26. Haltungen mit Rindern<sup>1)</sup> und Rinderbestände in den Gemeinden Bayerns am 3. Mai 2015

Reg. schl.	Regionale Einheit	Haltungen mit Rindern	Rinder	darunter	
				Haltungen mit Kühen	Kühe
187116	Babensham	92	6 722	79	2 948
187117	Bad Aibling, St	62	4 629	57	2 474
187118	Bernau a.Chiemsee	54	2 612	48	1 291
187120	Brannenburg	32	2 177	30	997
187121	Breitbrunn a.Chiemsee	16	1 217	14	572
187122	Bruckmühl, M	78	6 045	70	3 052
187124	Edling	32	2 001	30	923
187125	Eggstätt	30	1 780	28	854
187126	Eiselfing	70	5 835	66	2 930
187128	Bad Endorf, M	69	4 135	66	1 981
187129	Bad Feilnbach	111	6 640	100	3 235
187130	Feldkirchen-Westerham	60	5 676	48	2 007
187131	Flintsbach a.Inn	15	1 086	15	508
187132	Frasdorf	57	1 993	47	1 027
187134	Griesstätt	47	3 880	44	1 811
187137	Großkarolinenfeld	48	3 526	41	1 754
187138	Gstadt a.Chiemsee	13	1 029	11	503
187139	Halfing	42	3 444	35	1 511
187142	Schechen	57	4 391	52	2 180
187145	Höslwang	37	2 403	35	1 173
187148	Kiefersfelden	22	825	19	338
187150	Kolbermoor, St	10	895	8	326
187154	Neubeuern, M	24	1 510	21	716
187156	Nußdorf a.Inn	30	1 387	27	647
187157	Oberaudorf	40	1 149	36	488
187159	Pfaffing	60	4 873	55	2 338
187162	Prien a.Chiemsee, M	46	2 025	39	1 055
187163	Prutting	30	1 705	25	840
187164	Ramerberg	12	708	12	330
187165	Raubling	42	2 427	37	1 189
187167	Riedering	90	4 322	71	2 089
187168	Rimsting	35	1 655	29	753
187169	Rohrdorf	62	2 510	50	1 062
187170	Rott a.Inn	42	2 360	36	1 068
187172	Samerberg	66	2 153	55	1 029
187173	Schonstett	11	966	11	425
187174	Söchtenau	56	4 038	53	1 903
187176	Soyen	62	3 415	52	1 442
187177	Stephanskirchen	26	1 401	23	685
187179	Tuntenhausen	115	10 073	110	5 038
187181	Vogtareuth	58	5 628	56	2 639
187182	Wasserburg a.Inn, St	20	1 181	18	535
187186	Albaching	42	2 880	40	1 412
<b>188</b>	<b>Starnberg</b>	<b>191</b>	<b>11 688</b>	<b>164</b>	<b>4 963</b>
188113	Berg	32	1 012	26	485
188117	Andechs	26	1 787	23	828
188118	Feldafing	2	.	2	.
188120	Gauting	9	689	9	247
188121	Gilching	5	.	4	.
188124	Herrsching a.Ammersee	8	503	7	240
188126	Inning a.Ammersee	20	1 306	17	475
188132	Seefeld	18	1 081	14	283
188137	Pöcking	15	1 120	12	500
188139	Starnberg, St	9	462	9	227
188141	Tutzing	20	1 452	18	641

<sup>1)</sup> Einschließl. Büffel/Bisons.

26. Haltungen mit Rindern<sup>1)</sup> und Rinderbestände in den Gemeinden Bayerns am 3. Mai 2015

Reg. schl.	Regionale Einheit	Haltungen mit Rindern	Rinder	darunter	
				Haltungen mit Kühen	Kühe
188144	Weßling	12	890	10	439
188145	Wörthsee	15	999	13	422
<b>189</b>	<b>Traunstein</b>	<b>1 827</b>	<b>114 518</b>	<b>1 569</b>	<b>48 252</b>
189111	Altenmarkt a.d.Alz	30	2 395	27	1 105
189113	Bergen	30	1 184	22	381
189114	Chieming	44	3 002	41	1 291
189115	Engelsberg	53	4 683	46	1 546
189118	Fridolfing	73	6 230	64	2 560
189119	Grabenstätt	47	3 648	41	1 577
189120	Grassau, M	44	1 617	34	667
189124	Inzell	49	1 125	35	492
189126	Kienberg	22	1 595	15	613
189127	Kirchanschöring	61	3 999	57	1 600
189129	Marquartstein	18	662	15	193
189130	Nußdorf	22	1 839	21	885
189133	Obing	84	5 795	72	2 604
189134	Palling	76	6 319	72	2 908
189135	Petting	72	3 959	60	1 465
189137	Pittenhart	43	3 268	38	1 475
189139	Reit im Winkl	11	231	9	106
189140	Ruhpolding	67	1 540	52	567
189141	Schlechting	17	807	16	333
189142	Schnaitsee	85	6 480	75	2 879
189143	Seeon-Seebruck	59	4 746	53	1 669
189145	Siegsdorf	73	2 383	56	1 136
189146	Staudach-Egerndach	13	710	10	310
189148	Surberg	58	2 069	51	986
189149	Tacherting	73	5 204	61	1 868
189150	Taching a.See	54	3 880	49	1 825
189152	Tittmoning, St	120	10 202	111	4 405
189154	Traunreut, St	55	3 537	51	1 475
189155	Traunstein, GKSt	75	2 897	63	1 332
189157	Trostberg, St	60	5 233	51	2 084
189159	Übersee	51	2 795	44	1 245
189160	Unterwössen	22	748	18	283
189161	Vachendorf	20	1 492	16	642
189162	Waging a.See, M	99	6 226	85	2 869
189165	Wonneberg	47	2 018	38	876
<b>190</b>	<b>Weilheim-Schongau</b>	<b>1 302</b>	<b>76 823</b>	<b>1 182</b>	<b>37 685</b>
190111	Altenstadt	16	1 361	15	644
190113	Antdorf	35	2 629	34	1 164
190114	Bernbeuren	84	4 377	78	2 230
190115	Bernried am Starnberger	6	696	5	251
190117	Böbing	69	3 166	66	1 550
190118	Burggen	60	2 692	56	1 501
190120	Eberfing	32	1 869	30	880
190121	Eglfing	25	1 707	23	809
190126	Habach	13	497	12	237
190129	Hohenfurch	17	462	14	241
190130	Hohenpeißenberg	19	1 286	17	685
190131	Huglfing	22	1 503	19	706
190132	Iffeldorf	5	257	5	146
190133	Ingenried	37	2 119	32	1 022
190135	Oberhausen	17	1 773	17	903
190136	Obersöchering	46	2 764	43	1 300
190138	Pähl	34	2 166	31	959

<sup>1)</sup> Einschließl. Büffel/Bisons.



26. Haltungen mit Rindern<sup>1)</sup> und Rinderbestände in den Gemeinden Bayerns am 3. Mai 2015

Reg. schl.	Regionale Einheit	Haltungen mit Rindern	Rinder	darunter	
				Haltungen mit Kühen	Kühe
190139	Peißenberg, M	51	3 048	43	1 444
190140	Peiting, M	95	6 226	89	3 126
190141	Penzberg, St	17	932	16	467
190142	Polling	44	3 040	40	1 514
190143	Prem	32	1 614	30	884
190144	Raisting	27	1 145	25	589
190145	Rottenbuch	59	2 794	55	1 476
190148	Schongau, St	7	609	7	347
190149	Schwabbruck	14	790	13	393
190151	Schwabsoien	27	1 600	24	790
190152	Seeshaupt	25	1 789	22	859
190153	Sindelsdorf	24	1 144	17	486
190154	Steingaden	113	6 020	101	3 150
190157	Weilheim i.OB, St	51	3 803	44	1 689
190158	Wessobrunn	78	4 352	62	2 090
190159	Wielenbach	42	3 783	41	1 690
190160	Wildsteig	59	2 810	56	1 463
	<b>Oberbayern</b>	<b>14 988</b>	<b>954 008</b>	<b>12 629</b>	<b>387 474</b>
<b>Regierungsbezirk Niederbayern</b>					
	<b>Kreisfreie Städte</b>				
261	Landshut, Stadt	25	1 744	19	645
262	Passau, Stadt	34	1 470	26	541
263	Straubing, Stadt	6	255	4	50
	<b>Landkreise und Gemeinden</b>				
271	Deggendorf	623	32 050	476	11 158
271111	Aholming	3	61	1	.
271113	Auerbach	47	3 025	40	1 172
271114	Außernzell	46	3 151	38	1 241
271116	Bernried	57	1 371	46	588
271119	Deggendorf, GKSt	48	2 153	39	708
271122	Grafling	44	786	27	231
271123	Grattersdorf	32	1 141	30	595
271125	Hengersberg, M	53	4 529	43	1 472
271126	Hunding	23	593	17	250
271127	Iggensbach	21	1 004	17	375
271128	Künzing	15	875	5	39
271130	Lalling	27	1 679	21	728
271132	Metten, M	13	345	9	135
271135	Moos	3	55	2	.
271138	Niederalteich	1	.	-	-
271140	Offenberg	29	1 667	23	590
271141	Osterhofen, St	30	2 342	9	143
271143	Otzing	1	.	1	.
271146	Plattling, St	2	.	1	.
271148	Schauffling	40	1 509	33	609
271149	Schöllnach, M	42	2 950	38	1 260
271151	Stephansposching	11	347	8	132
271152	Wallerfing	1	.	-	-
271153	Winzer, M	33	2 306	27	853
272	<b>Freyung-Grafenau</b>	<b>904</b>	<b>39 204</b>	<b>806</b>	<b>18 724</b>
272116	Eppenschlag	27	1 769	25	818

<sup>1)</sup> Einschließl. Büffel/Bisons.

26. Haltungen mit Rindern<sup>1)</sup> und Rinderbestände in den Gemeinden Bayerns am 3. Mai 2015

Reg. schl.	Regionale Einheit	Haltungen mit Rindern	Rinder	darunter	
				Haltungen mit Kühen	Kühe
272118	Freyung, St	39	1 647	38	847
272119	Fürsteneck	10	770	10	406
272120	Grafenau, St	85	3 996	74	1 739
272121	Grainet	39	1 519	36	770
272122	Haidmühle	19	193	15	.
272126	Hinterschmiding	39	1 411	36	677
272127	Hohenau	59	1 880	50	905
272128	Innernzell	21	1 242	17	554
272129	Jandelsbrunn	67	3 454	62	1 665
272134	Mauth	35	461	27	240
272136	Neureichenau	56	1 788	45	916
272138	Perlesreut, M	45	2 983	42	1 437
272139	Philippseut	3	60	3	.
272140	Ringelai	17	766	15	346
272141	Röhrnbach, M	62	3 734	60	1 903
272142	Saldenburg	7	339	7	150
272143	Sankt Oswald-Riedlhütte	17	333	15	175
272145	Schöfweg	14	251	13	138
272146	Neuschönau	25	677	21	312
272147	Schönberg, M	35	2 133	32	977
272149	Spiegelau	16	380	11	135
272150	Thurmansbang	37	922	29	439
272151	Waldkirchen, St	103	5 601	99	2 678
272152	Zenting	27	895	24	377
<b>273</b>	<b>Kelheim</b>	<b>291</b>	<b>18 665</b>	<b>211</b>	<b>6 070</b>
273111	Abensberg, St	21	1 537	17	614
273113	Aiglsbach	2	.	1	.
273115	Attenhofen	4	124	4	.
273116	Bad Abbach, M	14	595	7	162
273119	Biburg	6	517	6	258
273121	Essing, M	3	260	3	136
273125	Hausen	14	713	13	228
273127	Herrngiersdorf	9	991	7	232
273133	Ihrlenstein	8	342	3	84
273137	Kelheim, St	26	1 740	9	353
273139	Kirchdorf	6	609	5	307
273141	Langquaid, M	33	1 788	25	595
273147	Mainburg, St	7	298	6	121
273152	Neustadt a.d.Donau, St	32	1 678	26	639
273159	Painten, M	4	156	3	35
273163	Elsendorf	10	279	7	97
273164	Riedenburg, St	29	2 020	22	560
273165	Rohr i.NB, M	19	1 658	13	549
273166	Saal a.d.Donau	25	2 337	19	617
273172	Siegenburg, M	8	513	7	236
273175	Teugn	6	244	4	86
273178	Volkenschwand	3	193	3	86
273181	Wildenberg	2	.	1	.
<b>274</b>	<b>Landshut</b>	<b>911</b>	<b>73 481</b>	<b>586</b>	<b>18 072</b>
274111	Adlkofen	43	2 377	23	496
274112	Aham	45	5 011	17	651
274113	Altdorf, M	11	817	7	227
274114	Altfraunhofen	18	1 831	10	310
274118	Baierbach	17	1 204	13	475

<sup>1)</sup> Einschließl. Büffel/Bisons.

26. Haltungen mit Rindern<sup>1)</sup> und Rinderbestände in den Gemeinden Bayerns am 3. Mai 2015

Reg. schl.	Regionale Einheit	Haltungen mit Rindern	Rinder	darunter	
				Haltungen mit Kühen	Kühe
274119	Bayerbach b.Ergoldsbach	3	.	2	.
274120	Bodenkirchen	66	5 232	52	1 564
274121	Buch a.Erlbach	27	2 363	20	552
274124	Eching	18	1 908	9	428
274126	Ergolding, M	18	1 233	10	435
274127	Ergoldsbach, M	26	1 786	12	311
274128	Essenbach, M	28	1 812	19	449
274132	Furth	8	671	3	120
274134	Geisenhausen, M	71	6 632	49	1 687
274135	Gerzen	16	1 156	9	276
274141	Hohenthann	16	580	9	100
274145	Kröning	43	3 381	32	1 028
274146	Kumhausen	18	1 306	6	170
274153	Neufahrn i.NB	23	1 546	15	392
274154	Neufraunhofen	19	1 344	10	408
274156	Niederaichbach	17	1 548	11	361
274165	Obersüßbach	17	1 394	10	203
274172	Pfeffenhausen, M	20	1 819	19	753
274174	Postau	9	551	6	188
274176	Rottenburg a.d.Laaber, St	35	2 335	23	519
274179	Schalkham	22	2 391	14	489
274182	Tiefenbach	15	1 160	11	361
274183	Velden, M	50	3 519	32	785
274184	Vilsbiburg, St	69	6 871	50	1 843
274185	Vilsheim	22	1 257	10	181
274187	Weihmichl	10	1 085	7	367
274188	Weng	14	1 279	6	140
274191	Wörth a.d.Isar	2	.	1	.
274193	Wurmsham	41	3 312	30	923
274194	Bruckberg	34	2 399	29	785
<b>275</b>	<b>Passau</b>	<b>1 329</b>	<b>84 336</b>	<b>1 131</b>	<b>34 848</b>
275111	Aicha vorm Wald	20	1 381	17	570
275112	Aidenbach, M	9	461	7	143
275114	Aldersbach	24	1 943	19	609
275116	Bad Füssing	18	1 083	14	280
275117	Beutelsbach	9	604	8	171
275118	Breitenberg	66	2 721	62	1 408
275119	Büchlberg	32	3 037	31	1 483
275120	Eging a.See, M	18	810	14	317
275121	Fürstenstein	21	1 320	20	594
275122	Fürstzell, M	45	2 878	29	736
275124	Bad Griesbach i.Rottal, St	32	1 704	26	395
275125	Haarbach	39	1 249	22	259
275126	Hauzenberg, St	87	7 558	81	3 648
275127	Hofkirchen, M	44	2 656	38	997
275128	Hutthurm, M	48	3 871	45	1 839
275130	Kirchham	6	565	4	174
275131	Kößlarn, M	22	1 101	19	412
275132	Malching	17	1 249	13	327
275133	Neuburg a.Inn	23	774	18	284
275134	Neuhaus a.Inn	5	115	3	34
275135	Neukirchen vorm Wald	33	2 313	30	1 074
275137	Oberzell, M	16	1 393	15	734
275138	Ortenburg, M	55	2 621	44	988

<sup>1)</sup> Einschließl. Büffel/Bisons.

26. Haltungen mit Rindern<sup>1)</sup> und Rinderbestände in den Gemeinden Bayerns am 3. Mai 2015

Reg. schl.	Regionale Einheit	Haltungen mit Rindern	Rinder	darunter	
				Haltungen mit Kühen	Kühe
275141	Pocking, St	13	1 409	7	72
275143	Rotthalmünster, M	22	1 072	16	339
275144	Ruderting	15	809	14	408
275145	Ruhstorf a.d.Rott, M	12	405	8	91
275146	Salzweg	35	2 818	34	1 324
275148	Sonnen	22	1 103	21	517
275149	Tettenweis	15	1 492	10	95
275150	Thyrnau	36	4 044	35	1 973
275151	Tiefenbach	72	3 288	57	1 267
275152	Tittling, M	23	1 880	21	809
275153	Untergriesbach, M	91	6 542	84	3 004
275154	Vilshofen an der Donau, St	59	2 883	47	1 138
275156	Wegscheid, M	125	6 082	110	2 911
275159	Windorf, M	72	4 805	62	2 306
275160	Witzmannsberg	28	2 297	26	1 118
<b>276</b>	<b>Regen</b>	<b>916</b>	<b>39 069</b>	<b>779</b>	<b>17 373</b>
276111	Achslach	33	1 008	27	500
276113	Arnbruck	29	1 155	27	495
276115	Bayerisch Eisenstein	1	.	1	.
276116	Bischofsmais	35	1 365	30	594
276117	Bodenmais, M	11	402	9	154
276118	Böbrach	24	834	23	364
276120	Drachselsried	36	1 042	28	417
276121	Frauenau	10	514	8	257
276122	Geiersthal	21	1 239	20	436
276123	Gotteszell	11	461	10	201
276126	Kirchberg i.Wald	79	3 895	65	1 885
276127	Kirchdorf i.Wald	37	1 818	33	895
276128	Kollnburg	107	5 688	95	2 569
276129	Langdorf	35	1 008	25	461
276130	Lindberg	14	287	10	141
276134	Patersdorf	27	964	22	446
276135	Prackenbach	66	2 497	57	1 067
276138	Regen, St	87	4 676	73	2 034
276139	Rinchnach	56	2 802	49	1 274
276142	Ruhmannsfelden, M	14	.	11	.
276143	Teisnach, M	26	1 090	25	537
276144	Viechtach, St	77	2 909	61	1 168
276146	Zachenberg	44	2 012	39	846
276148	Zwiesel, St	36	1 144	31	525
<b>277</b>	<b>Rottal-Inn</b>	<b>1 562</b>	<b>119 630</b>	<b>1 185</b>	<b>35 420</b>
277111	Arnstorf, M	100	8 037	79	2 100
277112	Bayerbach	16	1 038	9	267
277113	Bad Birnbach, M	58	3 594	40	917
277114	Dietersburg	65	4 653	60	1 763
277116	Eggenfelden, St	52	4 868	41	1 490
277117	Eggldham	32	1 657	20	382
277118	Ering	41	2 382	37	949
277119	Falkenberg	75	6 752	48	1 410
277121	Gangkofen, M	125	12 571	80	2 299
277122	Geratskirchen	17	1 675	14	618
277124	Hebertsfelden	73	6 751	66	2 526
277126	Johanniskirchen	47	2 574	27	422
277127	Julbach	9	411	7	98

<sup>1)</sup> Einschließl. Büffel/Bisons.

26. Haltungen mit Rindern<sup>1)</sup> und Rinderbestände in den Gemeinden Bayerns am 3. Mai 2015

Reg. schl.	Regionale Einheit	Haltungen mit Rindern	Rinder	darunter	
				Haltungen mit Kühen	Kühe
277128	Kirchdorf a.Inn	22	1 173	18	416
277131	Malgersdorf	11	775	8	204
277133	Massing, M	56	5 872	35	1 525
277134	Mitterskirchen	46	3 736	43	1 378
277138	Pfarrkirchen, St	63	5 249	52	1 788
277139	Postmünster	68	5 531	57	1 816
277140	Reut	37	1 700	29	562
277141	Rimbach	32	2 966	18	427
277142	Roßbach	38	2 462	18	536
277144	Schönau	44	3 778	39	1 352
277145	Simbach a.Inn, St	42	2 595	36	1 063
277147	Stubenberg	23	1 147	21	470
277148	Tann, M	67	3 891	56	1 448
277149	Triftern, M	76	6 862	64	2 639
277151	Unterdietfurt	35	3 029	22	660
277152	Wittibreut	54	2 956	42	1 118
277153	Wurmannsquick, M	97	7 265	68	2 150
277154	Zeilarn	41	1 680	31	627
<b>278</b>	<b>Straubing-Bogen</b>	<b>729</b>	<b>38 775</b>	<b>615</b>	<b>16 202</b>
278112	Aholfing	5	516	4	195
278113	Aiterhofen	1	.	1	.
278116	Ascha	18	1 715	18	795
278117	Atting	2	.	1	.
278118	Bogen, St	46	1 776	37	795
278120	Falkenfels	11	554	11	303
278121	Feldkirchen	1	.	1	.
278123	Geiselhöring, St	15	983	11	232
278129	Haibach	37	1 311	30	567
278134	Haselbach	25	1 231	19	560
278139	Hunderdorf	25	2 429	17	872
278140	Irlbach	4	69	4	40
278141	Kirchroth	15	441	13	179
278143	Konzell	36	2 452	34	1 074
278144	Laberweinting	20	784	16	319
278146	Leiblfing	20	683	14	164
278147	Loitzendorf	16	1 488	14	613
278148	Mallersdorf-Pfaffenberg, M	16	847	14	312
278149	Mariaposching	11	529	8	113
278151	Mitterfels, M	19	1 038	15	401
278154	Neukirchen	39	1 957	33	763
278159	Niederwinkling	19	939	17	411
278167	Oberschneiding	1	.	1	.
278170	Parkstetten	6	212	5	100
278171	Perasdorf	30	1 179	26	527
278172	Perkam	3	175	2	.
278177	Rain	5	311	5	149
278178	Rattenberg	48	2 325	41	1 090
278179	Rattiszell	32	1 841	29	899
278182	Salching	2	.	2	.
278184	Sankt Englmar	21	541	19	241
278187	Schwarzach, M	54	2 616	45	1 098
278189	Stallwang	30	3 099	28	1 321
278190	Steinach	11	601	10	257
278192	Straßkirchen	2	.	2	.

<sup>1)</sup> Einschließl. Büffel/Bisons.

26. Haltungen mit Rindern<sup>1)</sup> und Rinderbestände in den Gemeinden Bayerns am 3. Mai 2015

Reg. schl.	Regionale Einheit	Haltungen mit Rindern	Rinder	darunter	
				Haltungen mit Kühen	Kühe
278197	Wiesenfelden	72	3 543	58	1 492
278198	Windberg	11	367	10	172
<b>279</b>	<b>Dingolfing-Landau</b>	<b>353</b>	<b>29 605</b>	<b>201</b>	<b>5 076</b>
279112	Dingolfing, St	17	994	10	247
279113	Eichendorf, M	35	4 529	15	396
279115	Frontenhausen, M	27	2 512	19	541
279116	Gottfrieding	4	324	1	.
279122	Landau a.d.Isar, St	43	3 514	23	486
279124	Loiching	30	2 216	12	335
279125	Mamming	9	270	6	68
279126	Marklkofen	22	2 746	12	378
279127	Mengkofen	22	938	14	204
279128	Moosthenning	33	2 496	20	592
279130	Niederviehbach	12	888	9	284
279132	Pilsting, M	20	2 703	12	398
279134	Reisbach, M	26	1 937	17	435
279135	Simbach, M	46	3 355	26	646
279137	Wallersdorf, M	7	183	5	.
	<b>Niederbayern</b>	<b>7 683</b>	<b>478 284</b>	<b>6 039</b>	<b>164 179</b>
<b>Regierungsbezirk Oberpfalz</b>					
	<b>Kreisfreie Städte</b>				
<b>361</b>	<b>Amberg, Stadt</b>	<b>31</b>	<b>2 113</b>	<b>26</b>	<b>709</b>
<b>362</b>	<b>Regensburg, Stadt</b>	<b>6</b>	<b>151</b>	<b>4</b>	<b>40</b>
<b>363</b>	<b>Weiden in der Oberpfalz, Stadt</b>	<b>40</b>	<b>2 829</b>	<b>33</b>	<b>1 273</b>
	<b>Landkreise und Gemeinden</b>				
<b>371</b>	<b>Amberg-Sulzbach</b>	<b>718</b>	<b>53 135</b>	<b>637</b>	<b>21 690</b>
371111	Ammerthal	7	343	4	119
371113	Auerbach i.d.OPf., St	49	4 452	46	1 836
371116	Birgland	48	3 250	39	1 326
371118	Ebermannsdorf	12	548	9	178
371119	Edelsfeld	30	1 745	27	668
371120	Ensdorf	15	894	14	371
371121	Freihung, M	31	2 570	27	996
371122	Freudenberg	61	5 234	53	1 775
371123	Gebenbach	14	1 731	14	795
371126	Hahnbach, M	54	4 724	51	2 005
371127	Hirschau, St	43	2 730	34	982
371128	Hirschbach	13	764	11	346
371129	Hohenburg, M	10	776	9	341
371131	Illschwang	39	3 712	37	1 515
371132	Kastl, M	39	2 509	34	1 066
371135	Königstein, M	16	672	15	328
371136	Kümmersbruck	18	1 595	17	715
371140	Etzelwang	10	882	10	323
371141	Neukirchen b.Sulzbach-Rosenberg	32	2 098	27	815
371144	Poppenricht	7	266	7	138
371146	Rieden, M	9	390	8	207
371148	Schmidmühlen, M	15	1 334	14	582
371150	Schnaittenbach, St	30	1 517	27	692
371151	Sulzbach-Rosenberg, St	22	1 348	20	559
371154	Ursensollen	51	3 766	42	1 684
371156	Vilseck, St	37	2 893	35	1 155

<sup>1)</sup> Einschließl. Büffel/Bisons.

26. Haltungen mit Rindern<sup>1)</sup> und Rinderbestände in den Gemeinden Bayerns am 3. Mai 2015

Reg. schl.	Regionale Einheit	Haltungen mit Rindern	Rinder	darunter	
				Haltungen mit Kühen	Kühe
371157	Weigendorf	6	392	6	173
<b>372</b>	<b>Cham</b>	<b>1 722</b>	<b>107 252</b>	<b>1 548</b>	<b>43 037</b>
372112	Arnschwang	43	3 635	40	1 353
372113	Arrach	26	599	19	241
372115	Blaibach	27	1 193	22	507
372116	Cham, St	107	7 376	94	2 665
372117	Chamerau	25	1 214	24	571
372124	Eschlkam, M	115	8 832	107	3 697
372125	Falkenstein, M	50	3 144	46	1 402
372126	Furth im Wald, St	83	5 941	76	2 424
372128	Gleißenberg	10	229	9	91
372130	Grafenwiesen	9	243	9	109
372135	Hohenwarth	26	1 008	25	427
372137	Bad Kötzing, St	70	3 062	66	1 369
372138	Lam, M	25	1 205	23	553
372142	Michelsneukirchen	51	3 706	43	1 568
372143	Miltach	35	1 731	31	816
372144	Neukirchen b.Hl.Blut, M	84	4 689	83	2 142
372146	Pemfling	68	3 964	56	1 243
372147	Pösing	8	701	7	314
372149	Reichenbach	4	254	3	108
372150	Rettenbach	30	821	26	322
372151	Rimbach	19	1 138	16	477
372153	Roding, St	91	5 155	78	1 910
372154	Rötz, St	103	8 361	94	3 303
372155	Runding	26	1 949	22	748
372157	Schönthal	64	5 376	57	2 117
372158	Schorndorf	48	3 353	42	1 258
372161	Stamsried, M	57	3 895	49	1 494
372163	Tiefenbach	41	2 015	39	810
372164	Traitsching	54	3 598	51	1 356
372165	Treffelstein	25	1 707	25	765
372167	Zell	31	1 052	25	386
372168	Waffenbrunn	19	959	19	371
372169	Wald	31	1 687	28	601
372170	Walderbach	25	1 286	22	533
372171	Waldmünchen, St	79	5 611	72	2 383
372174	Weiding	39	3 032	34	1 170
372175	Willmering	12	797	10	251
372177	Zandt	45	2 328	40	983
372178	Lohberg	17	406	16	199
<b>373</b>	<b>Neumarkt i.d.OPf.</b>	<b>734</b>	<b>49 888</b>	<b>626</b>	<b>20 140</b>
373112	Berching, St	93	6 974	83	2 758
373113	Berg b.Neumarkt i.d.OPf.	44	2 382	42	1 049
373114	Berggau	30	1 262	20	499
373115	Breitenbrunn, M	32	2 636	27	1 134
373119	Deining	52	3 654	45	1 369
373121	Dietfurt a.d.Altmühl, St	36	3 030	32	1 275
373126	Freystadt, St	66	4 852	56	1 840
373134	Hohenfels, M	18	1 368	11	352
373140	Lauterhofen, M	42	3 826	38	1 656
373143	Lupburg, M	9	623	4	111
373146	Mühlhausen	37	1 878	33	715
373147	Neumarkt i.d.OPf., GKSt	50	2 392	42	972

<sup>1)</sup> Einschließl. Büffel/Bisons.

26. Haltungen mit Rindern<sup>1)</sup> und Rinderbestände in den Gemeinden Bayerns am 3. Mai 2015

Reg. schl.	Regionale Einheit	Haltungen mit Rindern	Rinder	darunter	
				Haltungen mit Kühen	Kühe
373151	Parsberg, St	22	1 267	16	499
373153	Pilsach	39	2 880	33	1 314
373155	Postbauer-Heng, M	16	829	15	408
373156	Pyrbaum, M	18	845	14	337
373159	Sengenthal	18	1 109	17	444
373160	Seubersdorf i.d.OPf.	42	2 571	38	1 053
373167	Velburg, St	70	5 510	60	2 355
<b>374</b>	<b>Neustadt a.d.Waldnaab</b>	<b>896</b>	<b>63 368</b>	<b>807</b>	<b>27 541</b>
374111	Altenstadt a.d.Waldnaab	12	915	12	415
374117	Eschenbach i.d.OPf., St	12	866	11	392
374118	Eslarn, M	42	2 080	39	951
374119	Etzenricht	4	136	4	73
374121	Floß, M	69	5 966	65	2 466
374122	Flossenbürg	3	.	3	.
374123	Georgenberg	22	1 174	21	583
374124	Grafenwöhr, St	8	476	6	160
374127	Irchenrieth	3	303	3	140
374128	Kirchendemenreuth	36	3 472	35	1 635
374129	Kirchenthumbach, M	60	4 303	54	1 889
374131	Kohlberg, M	13	1 070	11	504
374132	Leuchtenberg, M	35	2 223	31	914
374133	Luhe-Wildenau, M	25	1 539	22	650
374134	Mantel, M	4	439	4	224
374137	Moosbach, M	81	4 781	75	2 062
374139	Neustadt a.d.Waldnaab, St	3	172	3	74
374140	Neustadt am Kulm, St	21	1 740	20	823
374144	Parkstein, M	16	1 846	16	884
374146	Pirk	23	2 114	21	853
374147	Pleystein, St	36	2 170	30	1 047
374148	Trabit	26	2 245	25	1 082
374149	Pressath, St	21	1 231	16	526
374150	Püchersreuth	17	1 184	16	484
374154	Schirmitz	8	215	1	.
374155	Schlammersdorf	17	705	14	274
374156	Schwarzenbach	2	.	2	.
374157	Speinshart	21	2 592	21	1 146
374158	Störnstein	7	565	7	273
374159	Tännesberg, M	38	2 305	33	844
374160	Theisseil	22	1 250	19	520
374162	Vohenstrauß, St	63	3 897	56	1 680
374163	Vorbach	18	1 670	14	655
374164	Waidhaus, M	27	1 522	25	642
374165	Waldthurn, M	42	2 631	36	1 104
374166	Weierhammer	8	587	7	225
374168	Windischeschenbach, St	25	2 254	24	1 051
374170	Bechtsrieth	6	465	5	174
<b>375</b>	<b>Regensburg</b>	<b>534</b>	<b>37 178</b>	<b>451</b>	<b>13 683</b>
375114	Altenthann	23	1 580	20	677
375115	Aufhausen	2	.	-	-
375116	Bach a.d.Donau	2	.	2	.
375117	Barbing	4	200	3	94
375118	Beratzhausen, M	42	3 088	35	1 128
375119	Bernhardswald	57	3 941	54	1 650
375120	Brennberg	32	1 656	30	658

<sup>1)</sup> Einschließl. Büffel/Bisons.



26. Haltungen mit Rindern<sup>1)</sup> und Rinderbestände in den Gemeinden Bayerns am 3. Mai 2015

Reg. schl.	Regionale Einheit	Haltungen mit Rindern	Rinder	darunter	
				Haltungen mit Kühen	Kühe
375122	Brunn	5	367	2	.
375127	Deuerling	4	226	4	79
375130	Donaustauf, M	3	259	2	.
375131	Duggendorf	9	254	7	88
375143	Hagelstadt	7	339	5	119
375148	Hemau, St	93	8 829	81	3 006
375153	Holzheim a.Forst	11	1 310	10	470
375156	Kallmünz, M	16	1 378	14	478
375162	Laaber, M	19	1 184	13	309
375165	Lappersdorf, M	5	258	5	108
375170	Mintraching	8	430	7	211
375171	Mötzing	2	.	2	.
375174	Neutraubling, St	1	.	-	-
375175	Nittendorf, M	12	842	7	167
375179	Obertraubling	6	332	6	127
375180	Pentling	9	682	9	312
375181	Pettendorf	1	.	1	.
375182	Pfakofen	5	408	5	97
375183	Pfatter	9	680	5	170
375184	Pielenhofen	2	.	2	.
375190	Regenstauf, M	38	3 160	36	1 343
375191	Riekofen	1	.	1	.
375196	Schierling, M	29	1 953	22	713
375199	Sinzing	12	499	9	225
375201	Sünching	3	.	3	.
375204	Tegernheim	2	.	2	.
375205	Thalmassing	10	648	9	300
375208	Wenzenbach	10	529	8	187
375209	Wiesent	11	587	8	276
375210	Wörth a.d.Donau, St	20	822	16	342
375211	Wolfsegg	7	246	5	89
375213	Zeitlarn	2	.	1	.
<b>376</b>	<b>Schwandorf</b>	<b>1 025</b>	<b>68 751</b>	<b>887</b>	<b>27 538</b>
376112	Altendorf	20	1 272	16	486
376116	Bodenwöhr	23	1 440	15	483
376117	Bruck i.d.OPf., M	28	1 322	23	573
376119	Burglengenfeld, St	26	1 604	21	542
376122	Dieterskirchen	26	1 943	23	846
376125	Fensterbach	14	1 398	11	465
376131	Gleiritsch	7	397	6	122
376133	Guteneck	43	2 644	38	1 066
376141	Maxhütte-Haidhof, St	13	1 702	10	571
376144	Nabburg, St	44	2 609	39	1 008
376146	Neukirchen-Balbini, M	49	3 601	45	1 438
376147	Neunburg vorm Wald, St	100	7 700	89	3 322
376148	Niedermurach	40	2 657	36	1 061
376149	Nittenau, St	48	3 305	45	1 337
376150	Wernberg-Köblitz, M	60	3 451	56	1 444
376151	Oberviechtach, St	63	4 017	56	1 768
376153	Pfreimd, St	37	2 450	33	1 096
376159	Schmidgaden	32	1 985	30	907
376160	Schönsee, St	32	1 776	28	788
376161	Schwandorf, GKSt	66	5 167	50	1 563
376162	Schwarzach b.Nabburg	30	2 052	29	944

<sup>1)</sup> Einschließl. Büffel/Bisons.

26. Haltungen mit Rindern<sup>1)</sup> und Rinderbestände in den Gemeinden Bayerns am 3. Mai 2015

Reg. schl.	Regionale Einheit	Haltungen mit Rindern	Rinder	darunter	
				Haltungen mit Kühen	Kühe
376163	Schwarzenfeld, M	28	1 840	22	728
376164	Schwarzhofen, M	36	2 546	30	1 035
376167	Stadlern	8	.	7	114
376168	Steinberg am See	2	.	-	-
376169	Stulln	13	1 426	11	644
376170	Teublitz, St	5	508	4	117
376171	Teunz	36	1 934	30	743
376172	Thanstein	33	1 636	28	668
376173	Trausnitz	12	930	10	317
376175	Wackersdorf	9	693	8	283
376176	Weiding	13	585	10	232
376178	Winklarn, M	29	1 891	28	827
<b>377</b>	<b>Tirschenreuth</b>	<b>733</b>	<b>53 204</b>	<b>638</b>	<b>21 870</b>
377112	Bärnau, St	53	3 689	43	1 516
377113	Brand	7	163	5	70
377115	Ebnath	10	258	10	102
377116	Erbendorf, St	47	3 074	41	1 295
377117	Falkenberg, M	19	1 950	18	819
377118	Friedenfels	7	380	7	161
377119	Fuchsmühl, M	8	245	8	111
377127	Immenreuth	19	870	15	316
377128	Kastl	16	848	15	324
377129	Kemnath, St	50	2 652	42	1 025
377131	Konnernsreuth, M	29	1 792	24	640
377132	Krummennaab	15	1 459	13	513
377133	Kulmain	37	1 949	31	823
377137	Leonberg	22	2 346	22	939
377139	Mähring, M	57	5 572	54	2 265
377141	Mitterteich, St	36	2 564	28	1 029
377142	Neualbenreuth, M	25	1 840	21	758
377143	Neusorg	9	403	9	177
377145	Pechbrunn	6	612	5	259
377146	Plößberg, M	44	4 098	36	1 707
377148	Pullenreuth	42	2 523	36	1 125
377149	Reuth b.Erbendorf	3	173	3	81
377154	Tirschenreuth, St	73	6 056	62	2 479
377157	Waldershof, St	36	2 236	30	909
377158	Waldsassen, St	33	2 422	31	1 089
377159	Wiesau, M	30	3 030	29	1 338
	<b>Oberpfalz</b>	<b>6 439</b>	<b>437 869</b>	<b>5 657</b>	<b>177 521</b>
<b>Regierungsbezirk Oberfranken</b>					
	<b>Kreisfreie Städte</b>				
461	<b>Bamberg, Stadt</b>	-	-	-	-
462	<b>Bayreuth, Stadt</b>	31	2 874	30	1 341
463	<b>Coburg, Stadt</b>	8	770	7	390
464	<b>Hof, Stadt</b>	22	2 106	21	1 040
	<b>Landkreise und Gemeinden</b>				
471	<b>Bamberg</b>	<b>447</b>	<b>25 690</b>	<b>373</b>	<b>10 827</b>
471111	Altendorf	2	.	2	.
471115	Baunach, St	6	616	6	285
471117	Bischberg	5	111	5	50
471119	Breitengüßbach	9	364	8	175

<sup>1)</sup> Einschließl. Büffel/Bisons.

26. Haltungen mit Rindern<sup>1)</sup> und Rinderbestände in den Gemeinden Bayerns am 3. Mai 2015

Reg. schl.	Regionale Einheit	Haltungen mit Rindern	Rinder	darunter	
				Haltungen mit Kühen	Kühe
471120	Burgebrach, M	33	2 322	29	1 015
471122	Burgwindheim, M	16	1 590	16	713
471123	Buttenheim, M	17	722	17	290
471128	Ebrach, M	11	924	11	444
471131	Frensdorf	24	1 956	18	801
471133	Gerach	2	.	2	.
471140	Hallstadt, St	2	.	2	.
471142	Heiligenstadt i.OFr., M	35	1 981	30	752
471145	Hirschaid, M	10	473	7	183
471150	Kemmern	3	32	2	.
471151	Königsfeld	20	1 145	20	541
471152	Lauter	2	.	2	.
471154	Lisberg	2	.	2	.
471155	Litzendorf	11	626	11	313
471159	Memmelsdorf	8	166	3	.
471165	Oberhaid	7	339	5	141
471169	Pettstadt	2	.	1	.
471172	Pommersfelden	22	1 409	19	600
471173	Priesendorf	5	92	2	.
471174	Rattelsdorf, M	14	843	10	376
471175	Reckendorf	2	.	2	.
471185	Scheßlitz, St	57	3 045	46	1 302
471186	Schönbrunn i.Steigerwald	10	298	9	97
471189	Stadelhofen	17	1 314	14	512
471191	Stegaurach	10	450	8	188
471195	Strullendorf	13	601	10	229
471207	Viereth-Trunstadt	7	437	5	199
471208	Walsdorf	12	789	10	342
471209	Wattendorf	11	243	11	135
471214	Zapfendorf, M	13	450	8	126
471220	Schlüsselfeld, St	27	1 569	20	667
<b>472</b>	<b>Bayreuth</b>	<b>747</b>	<b>51 412</b>	<b>627</b>	<b>22 593</b>
472111	Ahorntal	28	1 400	25	569
472115	Aufseß	17	978	15	466
472116	Bad Berneck	29	2 701	21	1 070
472118	Betzenstein, St	24	1 425	21	651
472119	Bindlach	25	2 636	21	1 231
472121	Bischofsgrün	6	176	4	44
472127	Creußen, St	42	3 666	39	1 558
472131	Eckersdorf	23	1 421	17	652
472133	Emtmannsberg	17	1 775	14	838
472138	Fichtelberg	6	53	5	.
472139	Gefrees, St	33	3 125	28	1 368
472140	Gesees	5	315	5	146
472143	Goldkronach, St	16	1 642	16	772
472146	Haag	4	129	4	52
472150	Heinersreuth	6	422	5	196
472154	Hollfeld, St	37	2 056	33	917
472155	Hummeltal	14	765	11	235
472156	Kirchenpingarten	32	2 291	27	888
472164	Mehlmeisel	11	245	8	95
472166	Mistelbach	10	1 408	9	684
472167	Mistelgau	38	2 186	33	1 063
472175	Pegnitz, St	71	4 508	54	2 018

<sup>1)</sup> Einschließl. Büffel/Bisons.

26. Haltungen mit Rindern<sup>1)</sup> und Rinderbestände in den Gemeinden Bayerns am 3. Mai 2015

Reg. schl.	Regionale Einheit	Haltungen mit Rindern	Rinder	darunter	
				Haltungen mit Kühen	Kühe
472176	Plankenfels	14	750	13	345
472177	Plech, M	11	850	10	398
472179	Pottenstein, St	38	1 276	30	577
472180	Prebitz	20	1 365	16	599
472184	Schnabelwaid, M	6	631	4	275
472188	Seybothenreuth	17	2 167	16	955
472190	Speichersdorf	55	3 744	48	1 730
472197	Waischenfeld, St	42	2 197	33	904
472198	Warmensteinach	3	37	2	.
472199	Weidenberg, M	47	3 072	40	1 268
<b>473</b>	<b>Coburg</b>	<b>274</b>	<b>20 997</b>	<b>218</b>	<b>8 835</b>
473112	Ahorn	11	600	8	253
473120	Dörfles-Esbach	1	.	1	.
473121	Ebersdorf b.Coburg	14	960	12	393
473132	Großheirath	13	1 365	10	735
473134	Grub a.Forst	4	203	3	108
473138	Iltzgrund	26	2 210	24	973
473141	Lautertal	7	592	4	238
473144	Meeder	39	2 682	29	1 119
473151	Neustadt b.Coburg, GKSt	38	2 666	27	966
473153	Niederfüllbach	2	.	2	.
473158	Bad Rodach, St	39	2 092	30	881
473159	Rödental, St	14	1 165	13	513
473165	Seßlach, St	28	2 492	24	1 104
473166	Sonnefeld	22	2 022	18	861
473170	Untersiemau	4	179	3	111
473174	Weidhausen b.Coburg	4	939	3	187
473175	Weitramsdorf	8	539	7	244
<b>474</b>	<b>Forchheim</b>	<b>286</b>	<b>13 832</b>	<b>245</b>	<b>6 246</b>
474119	Dormitz	4	38	4	17
474121	Ebermannstadt, St	10	524	9	222
474122	Effeltrich	6	472	6	214
474123	Eggolsheim, M	8	313	6	110
474124	Egloffstein, M	13	374	9	158
474126	Forchheim, GKSt	7	241	6	114
474129	Gößweinstein, M	31	1 155	27	523
474132	Gräfenberg, St	24	1 149	20	487
474133	Hallerndorf	5	552	4	157
474134	Hausen	4	64	3	31
474135	Heroldsbach	7	251	6	147
474137	Hetzles	8	339	6	163
474138	Hiltpoltstein, M	17	725	14	350
474140	Igensdorf, M	20	1 548	19	750
474143	Kirchehrenbach	5	71	5	47
474144	Kleinsendelbach	5	289	4	141
474145	Kunreuth	9	364	8	190
474146	Langensendelbach	5	346	5	160
474147	Leutenbach	12	588	10	173
474154	Neunkirchen a.Brand, M	19	736	16	350
474156	Obertrubach	5	39	3	13
474158	Pinzberg	10	532	9	267
474160	Poxdorf	5	527	5	256
474161	Pretzfeld, M	11	199	7	104
474168	Unterleinleiter	2	.	2	.

<sup>1)</sup> Einschließl. Büffel/Bisons.

26. Haltungen mit Rindern<sup>1)</sup> und Rinderbestände in den Gemeinden Bayerns am 3. Mai 2015

Reg. schl.	Regionale Einheit	Haltungen mit Rindern	Rinder	darunter	
				Haltungen mit Kühen	Kühe
474171	Weilersbach	5	198	5	106
474173	Weißenohe	2	.	2	.
474175	Wiesenthau	5	301	5	153
474176	Wiesenttal, M	22	1 708	20	735
<b>475</b>	<b>Hof</b>	<b>593</b>	<b>45 368</b>	<b>516</b>	<b>18 958</b>
475112	Bad Steben, M	15	546	12	239
475113	Berg	19	1 292	18	535
475120	Döhlau	7	515	6	262
475123	Feilitzsch	16	1 654	14	815
475127	Gattendorf	17	1 004	16	431
475128	Geroldsgrün	12	332	6	109
475136	Helmbrechts, St	34	2 622	28	1 081
475137	Issigau	5	349	5	158
475141	Köditz	22	3 371	19	960
475142	Konradsreuth	50	3 921	46	1 673
475145	Leupoldsgrün	7	505	6	156
475154	Münchberg, St	58	4 605	54	2 005
475156	Naila, St	20	1 328	16	566
475158	Oberkotzau, M	9	593	9	248
475161	Regnitzlosau	31	2 491	28	1 047
475162	Rehau, St	41	2 208	37	981
475165	Schauenstein, St	33	2 525	29	1 150
475168	Schwarzenbach a.d.Saale,	48	4 493	38	1 810
475169	Schwarzenbach a.Wald, St	18	900	15	400
475171	Selbitz, St	26	2 622	23	1 176
475174	Sparneck, M	5	434	5	196
475175	Stammbach, M	26	1 859	22	748
475181	Töpen	14	1 131	11	485
475182	Trogen	7	456	6	214
475184	Weißdorf	26	1 670	24	655
475189	Zell im Fichtelgebirge, M	27	1 942	23	858
<b>476</b>	<b>Kronach</b>	<b>268</b>	<b>11 201</b>	<b>208</b>	<b>4 633</b>
476145	Kronach, St	35	1 728	27	727
476146	Küps, M	21	1 461	19	621
476152	Ludwigsstadt, St	10	798	9	342
476154	Mitwitz, M	15	774	11	206
476159	Nordhalben, M	5	.	4	.
476164	Pressig, M	34	1 179	27	453
476166	Reichenbach	3	322	3	187
476171	Schneckenlohe	5	171	2	.
476175	Steinbach a.Wald	23	720	21	354
476177	Steinwiesen, M	22	507	16	177
476178	Stockheim	13	760	11	362
476179	Tettau, M	1	.	1	.
476180	Teuschnitz, St	17	639	11	307
476182	Tschirn	8	210	4	36
476183	Marktrodach, M	6	315	5	128
476184	Wallenfels, St	10	160	6	60
476185	Weißbrunn	15	439	11	185
476189	Wilhelmsthal	25	810	20	350
<b>477</b>	<b>Kulmbach</b>	<b>357</b>	<b>22 780</b>	<b>293</b>	<b>9 479</b>
477117	Grafengehaig, M	8	818	7	361
477118	Guttenberg	3	.	2	.
477119	Harsdorf	5	212	4	107

<sup>1)</sup> Einschließl. Büffel/Bisons.

26. Haltungen mit Rindern<sup>1)</sup> und Rinderbestände in den Gemeinden Bayerns am 3. Mai 2015

Reg. schl.	Regionale Einheit	Haltungen mit Rindern	Rinder	darunter	
				Haltungen mit Kühen	Kühe
477121	Himmelkron	22	2 280	16	917
477124	Kasendorf, M	19	1 347	15	531
477127	Ködnitz	14	594	10	205
477128	Kulmbach, GKSt	39	2 475	35	1 131
477129	Kupferberg, St	6	258	4	79
477135	Ludwigschorgast, M	2	.	1	.
477136	Mainleus, M	31	1 891	26	872
477138	Marktleugast, M	22	1 591	18	649
477139	Marktschorgast, M	9	768	7	275
477142	Neudrossenfeld	32	2 628	27	1 148
477143	Neuenmarkt	10	643	9	282
477148	Presseck, M	17	633	14	265
477151	Rugendorf	12	915	12	421
477156	Stadtsteinach, St	16	486	13	221
477157	Thurnau, M	40	1 902	31	753
477158	Tregast	10	457	8	110
477159	Untersteinach	5	145	3	40
477163	Wirsberg, M	11	842	10	346
477164	Wonsees, M	24	1 547	21	660
<b>478</b>	<b>Lichtenfels</b>	<b>267</b>	<b>14 530</b>	<b>183</b>	<b>5 405</b>
478111	Altenkunstadt	16	565	7	136
478116	Burgkunstadt, St	27	2 407	22	1 119
478120	Ebensfeld, M	51	2 375	27	498
478127	Hochstadt a.Main	11	608	7	232
478139	Lichtenfels, St	55	3 019	36	983
478143	Marktgraitz, M	2	.	2	.
478144	Marktzeuln, M	3	170	3	.
478145	Michelau i.OFr.	1	.	1	.
478155	Redwitz a.d.Rodach	10	720	5	258
478165	Bad Staffelstein, St	50	2 215	36	922
478176	Weismain, St	41	2 419	37	1 182
<b>479</b>	<b>Wunsiedel</b>	<b>290</b>	<b>21 039</b>	<b>253</b>	<b>8 230</b>
479111	Bad Alexandersbad	7	584	7	238
479112	Arzberg, St	25	1 405	20	546
479126	Höchstadt i.Fichtelgebirge	12	525	9	186
479127	Hohenberg a.d.Eger, St	6	259	6	69
479129	Kirchenlamitz, St	27	2 156	25	927
479135	Marktleuthen, St	21	1 542	17	684
479136	Marktrechwitz, GKSt	25	1 967	23	855
479138	Nagel	6	156	5	65
479145	Röslau	16	1 070	13	417
479147	Schirnding, M	10	403	8	162
479150	Schönwald, St	7	403	7	144
479152	Selb, GKSt	33	2 380	28	922
479158	Thiersheim, M	18	1 183	18	454
479159	Thierstein, M	5	421	4	188
479161	Tröstau	13	1 447	12	477
479166	Weißensstadt, St	28	2 705	25	1 062
479169	Wunsiedel, St	31	2 433	26	834
	<b>Oberfranken</b>	<b>3 590</b>	<b>232 599</b>	<b>2 974</b>	<b>97 977</b>

<sup>1)</sup> Einschließl. Büffel/Bisons.

26. Haltungen mit Rindern<sup>1)</sup> und Rinderbestände in den Gemeinden Bayerns am 3. Mai 2015

Reg. schl.	Regionale Einheit	Haltungen mit Rindern	Rinder	darunter	
				Haltungen mit Kühen	Kühe
<b>Regierungsbezirk Mittelfranken</b>					
<b>Kreisfreie Städte</b>					
561	Ansbach, Stadt	54	3 727	39	1 202
562	Erlangen, Stadt	22	2 051	21	896
563	Fürth, Stadt	17	1 165	13	468
564	Nürnberg, Stadt	20	955	13	328
565	Schwabach, Stadt	17	1 115	15	509
<b>Landkreise und Gemeinden</b>					
571	Ansbach	1 498	116 884	1 215	42 450
571111	Adelshofen	21	1 531	16	415
571113	Arberg, M	21	1 207	17	432
571114	Aurach	22	1 854	20	709
571115	Bechhofen, M	41	2 606	37	1 108
571122	Bruckberg	5	618	5	262
571125	Buch a.Wald	27	2 047	21	764
571127	Burgoberbach	10	836	7	280
571128	Burk	3	76	2	.
571130	Colmberg, M	35	3 533	32	1 424
571132	Dentlein a.Forst, M	6	644	6	271
571134	Diebach	12	862	10	271
571135	Dietenhofen, M	46	3 544	39	1 311
571136	Dinkelsbühl, GKSt	68	6 804	57	2 324
571137	Dombühl, M	9	1 173	7	482
571139	Dürrwangen, M	8	648	4	187
571141	Ehingen	26	2 108	24	773
571145	Feuchtwangen, St	140	10 221	108	3 437
571146	Flachlanden, M	27	2 319	20	796
571152	Gepsattel	17	1 299	14	463
571154	Gerolfingen	11	1 071	10	442
571155	Geslau	36	3 677	31	1 540
571165	Heilsbronn, St	25	2 349	24	1 041
571166	Herrieden, St	64	2 965	49	742
571169	Insingen	19	1 593	14	563
571170	Langfurth	11	1 040	11	442
571171	Lehrberg, M	23	1 532	18	613
571174	Leutershausen, St	68	5 147	56	1 948
571175	Lichtenau, M	35	2 824	26	773
571177	Merkendorf, St	26	1 945	23	750
571178	Mitteleschenbach	23	1 102	20	435
571179	Mönchsroth	9	458	7	.
571180	Neuendettelsau	20	1 831	17	733
571181	Neusitz	11	701	7	236
571183	Oberdachstetten	17	2 096	15	936
571188	Ohrenbach	13	979	11	378
571189	Ornbau, St	23	1 264	18	467
571190	Petersaurach	26	2 477	20	956
571192	Röckingen	13	1 204	11	440
571193	Rothenburg ob der Tauber,	21	1 290	17	567
571194	Rügland	19	1 738	14	562

<sup>1)</sup> Einschließl. Büffel/Bisons.

26. Haltungen mit Rindern<sup>1)</sup> und Rinderbestände in den Gemeinden Bayerns am 3. Mai 2015

Reg. schl.	Regionale Einheit	Haltungen mit Rindern	Rinder	darunter	
				Haltungen mit Kühen	Kühe
571196	Sachsen b. Ansbach	10	618	6	158
571198	Schillingsfürst, St	14	1 014	13	443
571199	Schnelldorf	30	2 579	24	1 079
571200	Schopfloch, M	19	1 403	15	603
571205	Steinsfeld	15	800	10	241
571208	Unterschwaningen	15	1 703	15	694
571214	Wassertrüdingen, St	44	3 497	33	1 240
571216	Weidenbach, M	17	1 482	15	557
571217	Weihenzell	39	3 351	31	1 139
571218	Weitingen, M	30	2 172	25	717
571222	Wettringen	11	825	6	164
571223	Wieseth	18	1 082	15	400
571224	Wilburgstetten	18	1 449	16	519
571225	Windelsbach	17	951	12	345
571226	Windsbach, St	54	3 902	41	1 247
571227	Wittelshofen	29	2 117	24	738
571228	Wörnitz	22	1 848	16	534
571229	Wolframs-Eschenbach, St	39	2 878	33	1 159
<b>572</b>	<b>Erlangen-Höchstadt</b>	<b>187</b>	<b>10 514</b>	<b>151</b>	<b>4 438</b>
572111	Adelsdorf	7	476	6	203
572114	Aurachtal	9	929	9	403
572115	Baiersdorf, St	8	335	7	159
572119	Bubenreuth	1	.	1	.
572121	Eckental, M	13	726	10	337
572126	Gremsdorf	4	133	3	24
572130	Hemhofen	1	.	1	.
572131	Heroldsberg, M	4	265	2	.
572132	Herzogenaurach, St	26	1 989	22	874
572133	Heßdorf	10	359	8	150
572135	Höchstadt a.d.Aisch, St	15	1 002	12	416
572137	Kalchreuth	6	157	4	73
572139	Lonnerstadt, M	15	874	11	355
572141	Marloffstein	8	405	8	162
572142	Möhrendorf	7	541	6	246
572143	Mühlhausen, M	3	230	3	90
572147	Oberreichenbach	6	391	6	178
572154	Spardorf	3	121	3	55
572158	Uttenreuth	2	.	2	.
572159	Vestenbergsreuth, M	12	463	8	184
572160	Wachenroth, M	13	667	10	281
572164	Weisendorf, M	14	374	9	99
<b>573</b>	<b>Fürth</b>	<b>190</b>	<b>15 611</b>	<b>154</b>	<b>6 198</b>
573111	Ammerndorf, M	2	.	1	.
573114	Cadolzburg, M	30	1 912	21	769
573115	Großhabersdorf	36	2 883	34	1 172
573120	Langenzenn, St	19	1 924	17	767
573122	Oberasbach, St	4	359	3	99
573123	Obermichelbach	7	674	5	250
573124	Puschendorf	3	356	3	144
573125	Roßtal, M	28	1 983	18	651
573126	Seukendorf	7	547	7	220
573127	Stein, St	15	1 225	12	492
573129	Tuchenbach	2	.	2	.
573130	Veitsbronn	8	852	7	268

<sup>1)</sup> Einschließl. Büffel/Bisons.



26. Haltungen mit Rindern<sup>1)</sup> und Rinderbestände in den Gemeinden Bayerns am 3. Mai 2015

Reg. schl.	Regionale Einheit	Haltungen mit Rindern	Rinder	darunter	
				Haltungen mit Kühen	Kühe
573133	Wilhermsdorf, M	22	2 124	18	1 092
573134	Zirndorf, St	7	479	6	173
<b>574</b>	<b>Nürnberger Land</b>	<b>350</b>	<b>17 313</b>	<b>301</b>	<b>7 368</b>
574111	Alfeld	6	312	5	130
574112	Altdorf b.Nürnberg, St	25	1 766	25	788
574117	Burgthann	20	1 074	19	502
574120	Engelthal	9	571	7	257
574128	Happurg	24	973	19	304
574129	Hartenstein	10	525	9	182
574131	Henfenfeld	5	145	4	56
574132	Hersbruck, St	14	1 123	14	500
574135	Kirchensittenbach	33	1 287	30	634
574138	Lauf a.d.Pegnitz, St	21	950	18	417
574139	Leinburg	25	1 233	22	516
574140	Neuhaus a.d.Pegnitz, M	11	505	11	233
574141	Neunkirchen a.Sand	7	243	6	110
574145	Offenhausen	22	889	14	287
574146	Ottensoos	4	261	4	132
574147	Pommelsbrunn	19	802	15	315
574150	Reichenschwand	6	396	5	164
574152	Röthenbach a.d.Pegnitz, St	2	.	2	.
574154	Rückersdorf	1	.	-	-
574155	Schnaittach, M	23	1 553	19	612
574156	Schwaig b.Nürnberg	1	.	1	.
574157	Schwarzenbruck	7	276	4	121
574158	Simmelsdorf	20	823	19	373
574160	Velden, St	15	793	12	361
574161	Vorra	16	531	14	226
574164	Winkelhaid	4	150	3	59
<b>575</b>	<b>Neustadt a.d.Aisch-Bad</b>	<b>739</b>	<b>56 780</b>	<b>600</b>	<b>21 312</b>
575112	Bad Windsheim, St	44	3 279	35	1 188
575113	Baudenbach, M	12	1 740	12	797
575115	Burgbernheim, St	21	1 965	15	648
575116	Burghaslach, M	23	928	18	385
575117	Dachsbach, M	20	1 131	18	451
575118	Diespeck	9	1 028	7	397
575119	Dietersheim	29	2 214	26	926
575121	Emskirchen, M	50	4 236	43	1 659
575122	Ergersheim	11	606	8	242
575124	Gallmersgarten	11	1 686	10	625
575125	Gerhardshofen	7	336	5	132
575127	Gollhofen	12	1 195	9	466
575128	Gutenstetten	12	933	11	364
575129	Hagenbüchach	11	1 028	11	461
575130	Hemmersheim	25	1 324	19	438
575133	Illesheim	16	1 271	14	495
575134	Ippesheim, M	11	489	9	165
575135	Ipsheim, M	19	1 521	17	642
575138	Langenfeld	5	350	3	116
575143	Marktbergel, M	9	902	7	330
575144	Markt Bibart, M	18	685	13	261
575145	Markt Erlbach, M	47	5 235	41	1 987
575146	Markt Nordheim, M	27	1 735	17	490
575147	Markt Taschendorf, M	14	1 144	14	489

<sup>1)</sup> Einschließl. Büffel/Bisons.

26. Haltungen mit Rindern<sup>1)</sup> und Rinderbestände in den Gemeinden Bayerns am 3. Mai 2015

Reg. schl.	Regionale Einheit	Haltungen mit Rindern	Rinder	darunter	
				Haltungen mit Kühen	Kühe
575150	Münchsteinach	10	949	8	403
575152	Neuhof a.d.Zenn, M	15	1 292	14	609
575153	Neustadt a.d.Aisch, St	34	2 897	29	1 072
575155	Oberickelsheim	11	702	9	265
575156	Oberzenn, M	26	1 527	18	373
575157	Oberscheinfeld, M	22	1 418	20	566
575161	Scheinfeld, St	16	502	10	118
575163	Simmershofen	26	1 604	19	477
575165	Sugenheim, M	31	2 885	26	974
575166	Trautskirchen	18	1 683	16	733
575167	Uehlfeld, M	19	997	14	361
575168	Uffenheim, St	27	2 176	17	717
575179	Weigenheim	13	571	10	167
575181	Wilhelmsdorf	8	616	8	323
<b>576</b>	<b>Roth</b>	<b>548</b>	<b>34 539</b>	<b>445</b>	<b>13 927</b>
576111	Abenberg, St	26	1 115	21	423
576113	Allersberg, M	41	2 000	32	776
576117	Büchenbach	18	1 356	15	623
576121	Georgensgmünd	17	1 102	16	479
576122	Greding, St	47	3 029	42	1 125
576126	Heideck, St	47	3 022	34	1 179
576127	Hilpoltstein, St	78	4 705	61	1 861
576128	Kammerstein	32	2 318	26	984
576132	Schwanstetten, M	12	1 035	11	472
576137	Rednitzhembach	4	249	4	.
576141	Röttenbach	8	601	7	.
576142	Rohr	38	2 571	29	1 238
576143	Roth, St	37	2 388	29	970
576147	Spalt, St	47	2 185	39	974
576148	Thalmässing, M	78	5 965	63	2 078
576151	Wendelstein, M	18	898	16	406
<b>577</b>	<b>Weißenburg-Gunzenhausen</b>	<b>658</b>	<b>49 951</b>	<b>538</b>	<b>18 122</b>
577111	Absberg, M	15	850	14	338
577113	Alesheim	26	2 336	19	870
577114	Muhr a.See	4	.	2	.
577115	Bergen	10	778	7	343
577120	Burgsalach	24	1 579	21	641
577122	Dittenheim	23	1 293	20	509
577125	Ellingen, St	34	2 716	33	905
577127	Ettenstatt	16	1 093	12	423
577133	Gnotzheim, M	10	832	9	259
577136	Gunzenhausen, St	66	4 754	54	1 516
577138	Haundorf	26	2 006	23	748
577140	Heidenheim, M	39	3 495	32	1 225
577141	Höttingen	22	1 595	18	639
577148	Langenaltheim	17	1 312	14	413
577149	Markt Berolzheim, M	11	535	7	172
577150	Meinheim	16	692	10	168
577151	Nennslingen, M	17	953	14	369
577158	Pappenheim, St	22	2 043	22	865
577159	Pfofeld	13	1 408	12	573
577161	Pleinfeld, M	35	2 062	27	813
577162	Polsingen	22	2 703	21	1 112
577163	Raitenbuch	7	652	6	119

<sup>1)</sup> Einschließl. Büffel/Bisons.

26. Haltungen mit Rindern<sup>1)</sup> und Rinderbestände in den Gemeinden Bayerns am 3. Mai 2015

Reg. schl.	Regionale Einheit	Haltungen mit Rindern	Rinder	darunter	
				Haltungen mit Kühen	Kühe
577168	Solnhofen	1	.	1	.
577172	Theilenhofen	24	2 685	19	871
577173	Treuchtlingen, St	71	4 288	54	1 443
577177	Weißenburg i.Bay., GKSt	63	4 485	44	1 604
577179	Westheim	24	2 726	23	1 155
	<b>Mittelfranken</b>	<b>4 300</b>	<b>310 605</b>	<b>3 505</b>	<b>117 218</b>
<b>Regierungsbezirk Unterfranken</b>					
<b>Kreisfreie Städte</b>					
661	Aschaffenburg, Stadt	11	427	9	169
662	Schweinfurt, Stadt	3	.	3	.
663	Würzburg, Stadt	10	.	5	.
<b>Landkreise und Gemeinden</b>					
671	<b>Aschaffenburg</b>	<b>191</b>	<b>6 329</b>	<b>166</b>	<b>2 339</b>
671111	Alzenau, St	7	408	5	161
671112	Bessenbach	8	513	8	218
671113	Blankenbach	1	.	1	.
671114	Karlstein a.Main	2	.	-	-
671119	Geiselbach	9	197	8	69
671121	Goldbach, M	4	59	3	20
671122	Großostheim, M	17	1 206	11	277
671124	Haibach	2	.	2	.
671127	Heimbuchenthal	1	.	-	-
671128	Heinrichsthal	1	.	1	.
671130	Hösbach, M	22	606	21	248
671133	Johannesberg	7	100	7	42
671134	Kahl a.Main	1	.	1	.
671135	Kleinkahl	12	380	10	144
671136	Kleinostheim	4	80	3	32
671138	Krombach	6	184	6	77
671139	Laufach	5	112	5	48
671141	Mespelbrunn	3	167	3	65
671143	Mömbris, M	22	329	19	120
671148	Rothenbuch	6	150	6	63
671150	Sailauf	8	249	6	82
671152	Schöllkrippen, M	9	266	9	128
671153	Sommerkahl	7	152	6	60
671155	Waldaschaff	2	.	2	.
671157	Weibersbrunn	1	.	1	.
671159	Westerngrund	12	572	10	237
671160	Damm bach	11	249	11	107
671162	Wiesen	1	.	1	.
672	<b>Bad Kissingen</b>	<b>329</b>	<b>17 819</b>	<b>264</b>	<b>7 096</b>
672111	Aura a.d.Saale	2	.	2	.
672112	Bad Bocklet, M	15	1 139	11	518
672113	Bad Brückenau, St	6	113	4	35
672114	Bad Kissingen, GKSt	13	425	13	199
672117	Burkardroth, M	24	1 003	20	443
672121	Elfershausen, M	10	730	6	270
672122	Euerdorf, M	3	302	2	.
672124	Fuchsstadt	1	.	1	.
672126	Geroda, M	21	1 686	16	593
672127	Hammelburg, St	26	1 230	22	456
672131	Maßbach, M	14	405	11	182
672134	Motten	21	968	19	448

<sup>1)</sup> Einschließl. Büffel/Bisons.

26. Haltungen mit Rindern<sup>1)</sup> und Rinderbestände in den Gemeinden Bayerns am 3. Mai 2015

Reg. schl.	Regionale Einheit	Haltungen mit Rindern	Rinder	darunter	
				Haltungen mit Kühen	Kühe
672135	Münnerstadt, St	10	390	9	178
672136	Nüdlingen	10	541	8	155
672138	Oberleichtersbach	30	2 358	25	1 059
672139	Oberthulba, M	8	491	5	239
672140	Oerlenbach	6	365	6	152
672142	Ramsthal	2	.	1	.
672143	Rannungen	4	73	2	.
672145	Riedenberg	3	43	2	.
672149	Schondra, M	27	1 670	20	631
672155	Sulzthal, M	1	.	1	.
672157	Thundorf i.UFr.	3	97	2	.
672161	Wartmannsroth	32	2 100	26	805
672163	Wildflecken, M	10	169	7	59
672166	Zeitlofs, M	27	1 309	23	516
<b>673</b>	<b>Rhön-Grabfeld</b>	<b>242</b>	<b>11 069</b>	<b>162</b>	<b>3 872</b>
673113	Aubstadt	1	.	1	.
673114	Bad Neustadt a.d.Saale, St	13	1 202	9	552
673116	Bastheim	5	221	3	53
673117	Bischofsheim a.d.Rhön, St	33	901	26	378
673123	Fladungen, St	16	589	12	223
673126	Großbardorf	1	.	-	-
673127	Großeibstadt	5	474	5	206
673129	Hausen	7	370	6	158
673130	Hendungen	5	164	3	.
673131	Herbstadt	4	151	4	66
673134	Höchheim	5	96	4	33
673135	Hohenroth	4	100	1	.
673136	Hollstadt	3	31	1	.
673141	Bad Königshofen	22	1 225	11	353
673142	Mellrichstadt, St	12	1 088	9	256
673146	Niederlauer	2	.	2	.
673147	Nordheim v.d.Rhön	3	246	2	.
673149	Oberelsbach, M	21	626	12	197
673151	Oberstreu	3	169	3	94
673153	Ostheim v.d.Rhön, St	9	665	4	252
673156	Rödelmaier	1	.	-	-
673160	Saal a.d.Saale, M	2	.	-	-
673162	Sandberg	9	96	8	39
673163	Schönau a.d.Brend	4	249	1	.
673167	Sondheim v.d.Rhön	6	77	4	33
673170	Stockheim	3	127	3	58
673171	Strahlungen	1	.	1	.
673172	Sulzdorf a.d.Lederhecke	10	768	9	324
673173	Sulzfeld	9	184	3	.
673174	Trappstadt, M	5	299	4	97
673175	Unsleben	3	161	1	.
673182	Willmars	6	344	2	.
673183	Wollbach	1	.	1	.
673184	Wülfershausen a.d.Saale	5	188	5	109
673186	Burglauer	5	97	3	36
<b>674</b>	<b>Haßberge</b>	<b>320</b>	<b>18 352</b>	<b>248</b>	<b>7 472</b>
674111	Aidhausen	18	1 139	15	522
674118	Breitbrunn	5	278	4	138
674120	Bundorf	14	1 826	13	889

<sup>1)</sup> Einschließl. Büffel/Bisons.

26. Haltungen mit Rindern<sup>1)</sup> und Rinderbestände in den Gemeinden Bayerns am 3. Mai 2015

Reg. schl.	Regionale Einheit	Haltungen mit Rindern	Rinder	darunter	
				Haltungen mit Kühen	Kühe
674121	Burgpreppach, M	10	889	10	450
674129	Ebelsbach	11	502	9	236
674130	Ebern, St	36	1 491	31	710
674133	Eltmann, St	10	361	9	166
674139	Gädheim	3	153	2	.
674147	Haßfurt, St	11	211	8	67
674149	Hofheim i.UFr., St	19	1 149	15	386
674153	Riedbach	6	145	5	68
674159	Oberaurach	10	169	7	70
674160	Kirchlauter	4	76	4	31
674163	Knetzgau	19	1 435	11	477
674164	Königsberg i.Bay., St	21	559	17	215
674171	Maroldsweisach, M	28	2 146	19	741
674180	Theres	9	619	7	259
674184	Pfarrweisach	17	590	10	207
674187	Rauhenebrach	17	1 497	15	716
674190	Rentweinsdorf, M	14	766	9	348
674195	Sand a.Main	3	8	2	.
674201	Stettfeld	4	732	2	.
674210	Untermmerzbach	17	828	13	394
674219	Wonfurt	2	.	1	.
674221	Zeil a.Main, St	10	479	8	99
674223	Ermershausen	2	.	2	.
<b>675</b>	<b>Kitzingen</b>	<b>268</b>	<b>17 187</b>	<b>192</b>	<b>5 956</b>
675111	Abtswind, M	2	.	2	.
675112	Albertshofen	1	.	1	.
675113	Biebelried	29	2 550	20	744
675114	Buchbrunn	4	130	3	48
675116	Castell	9	472	7	100
675117	Dettelbach, St	17	1 228	14	525
675127	Geiselwind, M	26	1 902	22	774
675131	Großlangheim, M	2	.	2	.
675139	Ipshofen, St	43	3 388	27	1 047
675141	Kitzingen, GKSt	5	184	4	77
675142	Kleinlangheim, M	12	754	7	272
675144	Mainbernheim, St	7	209	5	81
675146	Marktbreit, St	4	198	3	70
675149	Marktsteft, St	6	432	5	192
675150	Martinsheim	9	317	6	107
675156	Obernbreit, M	5	246	3	.
675158	Prichsenstadt, St	20	1 123	13	269
675162	Rüdenhausen, M	5	164	3	70
675165	Schwarzach a.Main, M	4	168	3	48
675166	Segnitz	1	.	1	.
675167	Seinsheim, M	13	816	10	375
675174	Volkach, St	9	254	7	81
675177	Wiesenbronn	10	659	9	305
675178	Wiesentheid, M	8	526	3	135
675179	Willanzheim, M	17	1 169	12	435
<b>676</b>	<b>Miltenberg</b>	<b>177</b>	<b>10 468</b>	<b>148</b>	<b>3 689</b>
676111	Altenbuch	2	.	1	.
676112	Amorbach, St	11	857	9	364
676116	Bürgstadt, M	4	640	4	.
676117	Collenberg	3	25	3	.

<sup>1)</sup> Einschließl. Büffel/Bisons.

26. Haltungen mit Rindern<sup>1)</sup> und Rinderbestände in den Gemeinden Bayerns am 3. Mai 2015

Reg. schl.	Regionale Einheit	Haltungen mit Rindern	Rinder	darunter	
				Haltungen mit Kühen	Kühe
676118	Dorfprozelten	1	.	-	-
676119	Eichenbühl	7	188	5	55
676121	Elsensfeld, M	4	210	3	94
676122	Erlenbach a.Main, St	5	150	3	20
676123	Eschau, M	19	387	19	181
676124	Faulbach	3	56	3	18
676125	Großheubach, M	4	586	2	.
676126	Großwallstadt	3	.	3	.
676128	Hausen	3	61	3	23
676131	Kirchzell, M	18	1 661	13	688
676133	Kleinwallstadt, M	6	182	5	85
676134	Klingenberg a.Main, St	5	102	4	37
676135	Laudenbach	2	.	2	.
676136	Leidersbach	5	189	5	54
676139	Miltenberg, St	16	1 578	14	522
676140	Mömlingen	5	251	4	.
676141	Mönchberg, M	3	.	3	.
676143	Neunkirchen	3	.	1	.
676144	Niedernberg	3	.	1	.
676145	Obernburg a.Main, St	9	421	9	201
676151	Röllbach	2	.	1	.
676156	Schneeberg, M	5	460	4	161
676158	Stadtprozelten, St	3	76	3	28
676160	Sulzbach a.Main, M	7	227	6	73
676165	Weilbach, M	14	771	14	358
676169	Wörth a.Main, St	2	.	1	.
<b>677</b>	<b>Main-Spessart</b>	<b>203</b>	<b>9 782</b>	<b>146</b>	<b>2 394</b>
677114	Arnstein, St	15	630	13	229
677116	Aura i.Sinngrund	5	132	4	45
677119	Birkenfeld	5	236	2	.
677120	Bischbrunn	4	135	4	47
677122	Burgsinn, M	6	181	5	80
677126	Esselbach	3	114	3	.
677127	Eußenheim	8	692	2	.
677128	Fellen	5	159	3	67
677129	Frammersbach, M	4	42	3	7
677131	Gemünden a.Main, St	9	426	7	129
677133	Gräfendorf	13	401	10	116
677135	Hafenlohr	1	.	1	.
677137	Hasloch	2	.	2	.
677142	Himmelstadt	2	.	1	.
677146	Karbach, M	6	815	5	57
677148	Karlstadt, St	22	972	15	323
677149	Karsbach	5	144	4	62
677151	Kreuzwertheim, M	3	39	3	17
677154	Triefenstein, M	6	392	5	156
677155	Lohr a.Main, St	18	384	11	123
677157	Marktheidenfeld, St	11	316	7	88
677159	Mittelsinn	6	424	6	198
677164	Neuendorf	1	.	1	.
677166	Neustadt a.Main	1	.	1	.
677169	Obersinn, M	4	171	3	77
677170	Partenstein	6	79	5	36
677175	Retzstadt	4	559	2	.

<sup>1)</sup> Einschließl. Büffel/Bisons.

26. Haltungen mit Rindern<sup>1)</sup> und Rinderbestände in den Gemeinden Bayerns am 3. Mai 2015

Reg. schl.	Regionale Einheit	Haltungen mit Rindern	Rinder	darunter	
				Haltungen mit Kühen	Kühe
677177	Rieneck, St	2	.	2	.
677178	Roden	4	374	3	126
677181	Rothenfels, St	2	.	2	.
677182	Schollbrunn	2	.	2	.
677186	Steinfeld	10	1 132	3	14
677189	Thüngen, M	2	.	2	.
677193	Urspringen	2	.	1	.
677200	Wiesthal	1	.	1	.
677203	Zellingen, M	3	170	2	.
<b>678</b>	<b>Schweinfurt</b>	<b>234</b>	<b>15 106</b>	<b>133</b>	<b>3 822</b>
678115	Bergtheinfeld	5	284	3	27
678122	Dingolshausen	1	.	1	.
678123	Dittelbrunn	9	154	6	53
678124	Donnersdorf	5	298	5	119
678128	Euerbach	5	182	1	.
678130	Frankenwinheim	6	996	4	327
678132	Geldersheim	9	624	3	.
678134	Gerolzhofen, St	12	892	8	339
678138	Grettstadt	10	493	3	77
678150	Kolitzheim	16	1 244	9	412
678153	Lülsfeld	7	348	1	.
678157	Michelau i. Steigerwald	8	632	8	289
678160	Niederwerrn	10	970	6	116
678164	Oberschwarzach, M	13	775	8	246
678168	Poppenhausen	17	738	7	100
678170	Röthlein	1	.	1	.
678174	Schonungen	11	214	8	93
678175	Schwanfeld	5	145	2	.
678176	Schwebheim	1	.	1	.
678181	Stadtlauringen, M	25	1 398	20	559
678183	Sulzheim	2	.	2	.
678186	Üchtelhausen	8	461	7	185
678190	Waigolshausen	10	417	4	131
678192	Wasserlosen	10	404	3	.
678193	Werneck, M	27	2 824	12	286
678196	Wipfeld	1	.	-	-
<b>679</b>	<b>Würzburg</b>	<b>236</b>	<b>16 334</b>	<b>147</b>	<b>4 058</b>
679114	Aub, St	10	527	6	93
679117	Bergtheim	5	938	2	.
679118	Bieberehren	13	726	10	241
679122	Bütthard, M	9	877	3	39
679126	Eisingen	1	.	1	.
679130	Estenfeld	4	155	3	63
679134	Gaukönigshofen	15	1 647	11	430
679135	Gelchsheim, M	3	287	1	.
679137	Geroldshausen	1	.	1	.
679138	Giebelstadt, M	18	1 357	12	335
679141	Greußenheim	3	69	2	.
679142	Güntersleben	1	.	-	-
679143	Hausen b. Würzburg	4	187	3	35
679146	Hettstadt	2	.	2	.
679149	Holzkirchen	2	.	1	.
679153	Kirchheim	2	.	2	.
679154	Kist	1	.	1	.

<sup>1)</sup> Einschließl. Büffel/Bisons.

26. Haltungen mit Rindern<sup>1)</sup> und Rinderbestände in den Gemeinden Bayerns am 3. Mai 2015

Reg. schl.	Regionale Einheit	Haltungen mit Rindern	Rinder	darunter	
				Haltungen mit Kühen	Kühe
679155	Kleinrinderfeld	1	.	1	.
679156	Kürnach	5	179	4	77
679164	Neubrunn, M	4	74	4	33
679165	Altertheim	6	227	4	71
679169	Oberpleichfeld	5	73	3	16
679170	Ochsenfurt, St	31	1 990	18	398
679174	Prosselsheim	5	435	2	.
679175	Randersacker, M	2	.	2	.
679176	Reichenberg, M	15	1 086	10	336
679177	Remlingen, M	3	.	2	.
679179	Riedenheim	12	853	7	252
679180	Rimpar, M	1	.	1	.
679182	Röttingen, St	12	1 069	7	328
679185	Rottendorf	3	447	2	.
679187	Sommerhausen, M	2	.	2	.
679188	Sonderhofen	11	927	7	225
679192	Tauberrettersheim	4	214	2	.
679193	Theilheim	1	.	1	.
679196	Uettingen	2	.	1	.
679200	Leinach	1	.	-	-
679201	Unterpleichfeld	9	474	2	.
679204	Waldbrunn	1	.	1	.
679205	Waldbüttelbrunn	1	.	1	.
679206	Winterhausen, M	3	54	2	.
	<b>Unterfranken</b>	<b>2 224</b>	<b>123 279</b>	<b>1 623</b>	<b>41 007</b>
<b>Regierungsbezirk Schwaben</b>					
	<b>Kreisfreie Städte</b>				
761	<b>Augsburg, Stadt</b>	<b>19</b>	<b>1 445</b>	<b>10</b>	<b>350</b>
762	<b>Kaufbeuren, Stadt</b>	<b>30</b>	<b>1 845</b>	<b>29</b>	<b>1 015</b>
763	<b>Kempten (Allgäu), Stadt</b>	<b>84</b>	<b>5 323</b>	<b>70</b>	<b>2 866</b>
764	<b>Memmingen, Stadt</b>	<b>61</b>	<b>4 428</b>	<b>55</b>	<b>2 061</b>
	<b>Landkreise und Gemeinden</b>				
771	<b>Aichach-Friedberg</b>	<b>583</b>	<b>48 704</b>	<b>416</b>	<b>14 749</b>
771111	Adelzhausen	20	1 085	17	455
771112	Affing	48	3 343	31	1 088
771113	Aichach, St	42	4 323	36	1 609
771114	Aindling, M	45	3 784	35	1 383
771122	Dasing	42	4 389	22	987
771129	Eurasburg	10	786	8	288
771130	Friedberg, St	52	3 829	33	875
771140	Hollenbach	25	2 365	20	812
771141	Inchenhofen, M	27	2 623	22	1 025
771142	Kissing	9	1 219	6	273
771144	Kühbach, M	21	1 512	15	444
771145	Merching	8	399	4	.
771146	Mering, M	13	1 376	6	210
771149	Obergriesbach	3	553	3	206
771155	Petersdorf	18	1 302	12	384
771156	Pöttmes, M	55	3 346	44	1 297
771158	Rehling	20	1 360	12	352
771160	Ried	29	3 641	19	691
771162	Schiltberg	26	1 660	17	546

<sup>1)</sup> Einschließl. Büffel/Bisons.



26. Haltungen mit Rindern<sup>1)</sup> und Rinderbestände in den Gemeinden Bayerns am 3. Mai 2015

Reg. schl.	Regionale Einheit	Haltungen mit Rindern	Rinder	darunter	
				Haltungen mit Kühen	Kühe
771163	Schmiechen	4	240	2	.
771165	Sielenbach	20	1 361	14	362
771168	Steindorf	9	929	5	90
771169	Todtenweis	11	974	9	359
771176	Baar (Schwaben)	26	2 305	24	874
<b>772</b>	<b>Augsburg</b>	<b>738</b>	<b>53 774</b>	<b>623</b>	<b>22 694</b>
772111	Adelsried	9	231	6	82
772114	Allmannshofen	5	288	4	99
772115	Altenmünster	20	1 341	18	623
772121	Biberbach, M	20	1 338	15	280
772125	Bobingen, St	20	1 614	17	754
772126	Bonstetten	3	174	3	86
772130	Diedorf, M	17	1 974	14	904
772131	Dinkelscherben, M	85	7 527	75	3 438
772134	Ehingen	7	277	6	68
772136	Ellgau	10	420	8	185
772141	Fischach, M	33	2 131	30	1 113
772145	Gablingen	8	332	5	111
772147	Gersthofen, St	12	942	9	325
772148	Gessertshausen	29	3 085	22	1 342
772149	Graben	4	211	4	88
772151	Großaitingen	10	490	8	199
772156	Heretsried	11	660	11	307
772157	Hiltensingen	18	1 198	13	332
772159	Horgau	19	1 602	19	629
772160	Kleinaitingen	5	384	5	172
772163	Königsbrunn, St	19	1 187	12	324
772166	Kühlenthal	3	.	2	.
772167	Kutzenhausen	28	2 913	25	1 334
772168	Langenneufnach	23	1 257	21	595
772170	Langerringen	57	4 549	54	2 306
772171	Langweid a.Lech	15	1 522	9	401
772177	Meitingen, M	19	1 367	14	404
772178	Mickhausen	24	1 639	22	737
772179	Mittelneufnach	17	977	15	473
772184	Neusäß, St	17	1 092	15	271
772185	Nordendorf	11	959	8	289
772186	Oberottmarshausen	7	528	7	266
772197	Scherstetten	24	1 738	22	769
772200	Schwabmünchen, St	41	2 159	35	985
772202	Stadtbergen, St	4	.	2	.
772209	Untermeitingen	8	455	6	193
772211	Ustersbach	13	895	10	469
772214	Walkertshofen	15	940	14	497
772215	Wehringen	10	540	7	200
772216	Welden, M	6	195	5	96
772217	Westendorf	4	324	4	149
772223	Zusmarshausen, M	28	1 890	22	788
<b>773</b>	<b>Dillingen a.d.Donau</b>	<b>501</b>	<b>46 459</b>	<b>362</b>	<b>13 328</b>
773111	Aislingen, M	21	1 136	17	303
773112	Bachhagel	13	1 448	7	152
773113	Bächingen a.d.Brenz	4	274	1	.
773116	Binswangen	13	1 359	6	80

<sup>1)</sup> Einschließl. Büffel/Bisons.

26. Haltungen mit Rindern<sup>1)</sup> und Rinderbestände in den Gemeinden Bayerns am 3. Mai 2015

Reg. schl.	Regionale Einheit	Haltungen mit Rindern	Rinder	darunter	
				Haltungen mit Kühen	Kühe
773117	Bissingen, M	44	4 872	36	1 637
773119	Blindheim	17	1 609	11	483
773122	Buttenwiesen	38	3 173	29	890
773125	Dillingen a.d.Donau, GKSt	42	3 684	28	1 021
773133	Glött	15	1 097	13	419
773136	Gundelfingen a.d.Donau,	16	1 348	8	299
773137	Haunsheim	4	751	1	.
773139	Höchstadt a.d.Donau, St	21	2 817	14	920
773140	Holzheim	32	2 393	22	842
773143	Laugna	23	2 380	18	673
773144	Lauingen (Donau), St	25	1 853	14	470
773146	Lutzingen	13	1 057	13	393
773147	Mödingen	10	831	10	330
773150	Finningen	19	1 956	14	609
773153	Medlingen	10	1 649	6	259
773164	Schwenningen	19	1 489	16	557
773170	Syrgenstein	6	209	6	.
773179	Villenbach	15	1 825	9	493
773182	Wertingen, St	41	3 083	33	1 037
773183	Wittislingen, M	4	425	2	.
773186	Ziertheim	10	1 399	8	494
773187	Zöschingen	11	1 166	8	368
773188	Zusamaltheim	15	1 176	12	402
<b>774</b>	<b>Günzburg</b>	<b>624</b>	<b>46 946</b>	<b>503</b>	<b>18 451</b>
774111	Aletshausen	25	1 478	24	705
774115	Balzhausen	19	1 875	17	731
774116	Ursberg	19	1 587	15	700
774117	Breitenthal	16	1 350	15	669
774118	Bubesheim	1	.	1	.
774119	Bibertal	35	2 732	27	1 159
774121	Burgau, St	19	1 533	15	451
774122	Burtenbach, M	23	1 424	18	593
774124	Deisenhausen	17	1 083	13	370
774127	Dürrlauingen	7	734	6	301
774129	Ebershausen	13	634	11	359
774133	Ellzee	16	1 091	13	418
774135	Günzburg, GKSt	32	2 653	18	554
774136	Gundremmingen	9	522	7	175
774140	Haldenwang	18	1 420	17	515
774143	Ichenhausen, St	37	2 429	28	783
774144	Jettingen-Scheppach, M	28	1 971	20	870
774145	Kammeltal	34	3 221	29	1 376
774148	Kötz	8	706	3	85
774150	Krumbach (Schwaben), St	21	1 220	17	593
774151	Landensberg	9	445	8	201
774155	Leipheim, St	13	1 030	11	367
774160	Münsterhausen, M	21	1 461	15	471
774162	Neuburg a.d.Kammel, M	21	1 646	17	772
774166	Aichen	26	2 313	23	1 085
774171	Offingen, M	6	.	4	.
774174	Rettenbach	5	520	3	145
774178	Röfingen	8	468	5	163
774185	Thannhausen, St	16	1 586	13	606
774189	Wiesenbach	12	1 057	12	491

<sup>1)</sup> Einschließl. Büffel/Bisons.

26. Haltungen mit Rindern<sup>1)</sup> und Rinderbestände in den Gemeinden Bayerns am 3. Mai 2015

Reg. schl.	Regionale Einheit	Haltungen mit Rindern	Rinder	darunter	
				Haltungen mit Kühen	Kühe
774191	Waldstetten, M	15	696	11	241
774192	Waltenhausen	17	953	16	481
774196	Winterbach	12	834	9	228
774198	Ziemetshausen, M	46	3 884	42	1 686
<b>775</b>	<b>Neu-Ulm</b>	<b>299</b>	<b>23 750</b>	<b>238</b>	<b>9 330</b>
775111	Altenstadt, M	16	2 511	15	1 180
775115	Bellenberg	1	.	1	.
775118	Buch, M	39	3 104	29	1 202
775126	Holzheim	6	663	4	108
775129	Illertissen, St	28	2 197	21	884
775132	Kellmünz a.d.Iller, M	3	140	3	69
775134	Nersingen	4	.	2	.
775135	Neu-Ulm, GKSt	45	3 369	36	1 422
775139	Elchingen	5	770	2	.
775141	Oberroth	8	960	7	400
775142	Osterberg	8	1 307	6	547
775143	Pfaffenhofen a.d.Roth, M	38	2 434	29	980
775149	Roggenburg	33	2 479	29	993
775152	Senden, St	10	500	9	220
775161	Unterroth	13	814	13	378
775162	Vöhringen, St	5	264	5	90
775164	Weißenhorn, St	37	2 143	27	798
<b>776</b>	<b>Lindau (Bodensee)</b>	<b>580</b>	<b>28 445</b>	<b>516</b>	<b>14 834</b>
776111	Bodolz	1	.	1	.
776112	Gestratz	33	1 640	32	936
776113	Grünenbach	45	1 748	38	841
776114	Heimenkirch, M	49	2 913	44	1 580
776115	Hergensweiler	21	1 047	16	528
776116	Lindau (Bodensee), GKSt	31	1 799	30	986
776117	Lindenberg i.Allgäu, St	12	558	9	241
776118	Maierhöfen	37	2 042	29	969
776121	Oberreute	30	1 398	28	749
776122	Opfenbach	33	1 877	30	942
776124	Röthenbach (Allgäu)	32	1 176	28	644
776125	Scheidegg, M	52	1 964	48	1 024
776126	Sigmarszell	24	1 442	22	745
776127	Stiefenhofen	73	3 148	66	1 567
776128	Wasserburg (Bodensee)	6	.	6	.
776129	Weiler-Simmerberg, M	62	2 447	54	1 328
776130	Weißensberg	5	430	5	242
776131	Hergatz	34	2 697	30	1 432
<b>777</b>	<b>Ostallgäu</b>	<b>2 094</b>	<b>135 870</b>	<b>1 912</b>	<b>69 980</b>
777111	Aitrang	60	4 063	55	2 179
777112	Biessenhofen	32	2 602	30	1 339
777114	Baisweil	46	4 051	41	1 793
777118	Bidingen	47	3 053	44	1 606
777121	Buchloe, St	28	3 453	28	1 739
777124	Eggenthal	52	3 254	49	1 705
777125	Eisenberg	34	1 720	30	898
777128	Friesenried	45	2 586	36	1 336
777129	Füssen, St	38	2 095	34	1 025
777130	Germaryn	46	3 760	41	1 996
777131	Görisried	36	2 295	34	1 179
777135	Hopferau	43	2 734	43	1 492

<sup>1)</sup> Einschließl. Büffel/Bisons.

26. Haltungen mit Rindern<sup>1)</sup> und Rinderbestände in den Gemeinden Bayerns am 3. Mai 2015

Reg. schl.	Regionale Einheit	Haltungen mit Rindern	Rinder	darunter	
				Haltungen mit Kühen	Kühe
777138	Günzach	49	4 197	46	2 274
777139	Irsee, M	25	1 943	24	1 049
777140	Jengen	44	3 871	41	1 879
777141	Kaltental, M	41	2 509	37	1 262
777144	Kraftsried	28	1 857	25	973
777145	Lamerdingen	41	3 516	39	1 649
777147	Lechbruck am See	25	862	23	427
777149	Lengenwang	61	3 461	58	1 777
777151	Marktoberdorf, St	179	9 807	153	5 133
777152	Mauerstetten	26	1 923	26	987
777153	Nesselwang, M	40	1 608	33	778
777154	Obergünzburg, M	94	7 564	89	3 882
777155	Oberostendorf	34	3 195	32	1 591
777157	Osterzell	19	1 249	18	658
777158	Pforzen	23	2 144	20	1 120
777159	Pfronten	40	1 583	33	697
777163	Rieden am Forggensee	25	1 075	21	551
777164	Rieden	13	1 008	11	550
777165	Ronsberg, M	32	2 105	29	1 134
777166	Roßhaupten	54	4 416	53	2 237
777167	Ruderatshofen	50	3 369	43	1 747
777168	Rückholz	50	2 805	50	1 528
777169	Schwangau	30	1 121	29	536
777170	Seeg	118	6 095	112	3 420
777171	Stötten a.Auerberg	86	4 164	77	2 188
777172	Stöttwang	30	2 772	26	1 535
777173	Halblech	81	4 201	72	2 008
777175	Unterthingau, M	69	4 718	62	2 235
777176	Untrasried	55	3 712	49	1 947
777177	Waal, M	35	2 825	35	1 500
777179	Wald	47	2 048	43	1 122
777182	Westendorf	15	1 284	14	656
777183	Rettenbach a.Auerberg	28	1 197	24	663
<b>778</b>	<b>Unterallgäu</b>	<b>1 781</b>	<b>142 149</b>	<b>1 621</b>	<b>71 759</b>
778111	Amberg	9	565	7	250
778113	Apfeltrach	31	2 352	27	1 029
778115	Babenhausen, M	28	2 908	26	1 262
778116	Bad Wörishofen, St	68	5 511	61	2 636
778118	Benningen	11	1 173	10	582
778119	Böhen	44	3 829	43	2 068
778120	Boos	17	1 400	16	699
778121	Breitenbrunn	64	4 081	57	2 098
778123	Buxheim	6	.	5	.
778127	Dirlwang, M	37	2 765	33	1 450
778130	Egg a.d.Günz	25	3 063	24	1 542
778134	Eppishausen	52	3 126	42	1 435
778136	Erkheim, M	40	3 320	37	1 709
778137	Ettringen	50	4 056	47	2 073
778139	Fellheim	8	447	7	237
778144	Bad Grönenbach, M	64	10 029	60	5 757
778149	Hawangen	21	1 647	19	801
778150	Heimertingen	10	1 182	9	518
778151	Holzgünz	14	1 077	13	579
778157	Kirchhaslach	35	1 934	32	952

<sup>1)</sup> Einschließl. Büffel/Bisons.

26. Haltungen mit Rindern<sup>1)</sup> und Rinderbestände in den Gemeinden Bayerns am 3. Mai 2015

Reg. schl.	Regionale Einheit	Haltungen mit Rindern	Rinder	darunter	
				Haltungen mit Kühen	Kühe
778158	Kirchheim i.Schw., M	58	4 458	53	1 953
778161	Kronburg	39	2 794	36	1 455
778162	Lachen	26	2 061	25	1 159
778163	Lauben	22	2 042	20	962
778164	Lautrach	10	839	7	389
778165	Legau, M	100	7 154	97	4 084
778168	Markt Rettenbach, M	94	6 566	83	3 414
778169	Markt Wald, M	42	2 635	35	1 368
778171	Memmingerberg	7	657	5	304
778173	Mindelheim, St	70	4 964	63	2 454
778177	Niederrieden	10	1 290	8	544
778180	Kammlach	36	2 307	32	1 111
778183	Oberrieden	29	2 581	27	1 209
778184	Oberschönegg	26	2 287	26	964
778186	Ottobeuren, M	109	9 182	101	4 934
778187	Pfaffenhausen, M	39	2 972	37	1 508
778188	Pleiß	22	2 820	20	1 258
778190	Salgen	38	3 485	36	1 952
778196	Sontheim	49	3 444	45	1 750
778199	Stetten	16	1 350	14	617
778202	Trunkelsberg	3	.	2	.
778203	Türkheim, M	31	1 813	26	858
778204	Tussenhausen, M	42	2 736	40	1 387
778205	Ungerhausen	12	736	11	377
778207	Unteregg	50	3 403	48	1 840
778209	Rammingen	27	2 062	26	1 048
778214	Westerheim	31	2 375	29	1 226
778216	Wiedergeltingen	9	502	7	189
778217	Winterrieden	24	2 024	22	878
778218	Wolfertschwenden	16	1 841	13	838
778219	Woringen	23	1 581	20	767
778221	Kettershhausen	37	2 313	32	1 102
<b>779</b>	<b>Donau-Ries</b>	<b>761</b>	<b>59 013</b>	<b>537</b>	<b>18 027</b>
779111	Alerheim	13	1 472	8	261
779112	Amerdingen	4	.	3	.
779115	Asbach-Bäumenheim	3	256	3	89
779117	Auhausen	24	2 429	18	850
779126	Buchdorf	10	428	9	157
779129	Daiting	18	1 150	15	312
779130	Deiningen	6	282	3	30
779131	Donauwörth, GKSt	29	2 250	20	605
779136	Ederheim	5	219	4	68
779138	Ehingen a.Ries	10	584	9	244
779146	Forheim	15	1 035	11	390
779147	Fremdingen	27	1 471	18	513
779148	Fünfstetten	10	908	2	.
779149	Genderkingen	5	166	4	62
779154	Hainsfarth	13	1 190	10	428
779155	Harburg (Schwaben), St	48	3 418	32	936
779162	Hohenaltheim	12	717	7	256
779163	Holzheim	10	776	7	308
779167	Huisheim	16	1 359	15	573
779169	Kaisheim, M	21	1 331	18	493
779176	Maihingen	5	378	5	116

<sup>1)</sup> Einschließl. Büffel/Bisons.

26. Haltungen mit Rindern<sup>1)</sup> und Rinderbestände in den Gemeinden Bayerns am 3. Mai 2015

Reg. schl.	Regionale Einheit	Haltungen mit Rindern	Rinder	darunter	
				Haltungen mit Kühen	Kühe
779177	Marktoffingen	17	1 052	7	261
779178	Marxheim	31	2 145	23	784
779180	Megesheim	9	1 063	8	452
779181	Mertingen	16	1 466	13	455
779184	Mönchsdeggingen	21	1 201	14	310
779185	Möttingen	35	2 816	16	499
779186	Monheim, St	63	3 950	47	1 162
779187	Münster	1	.	1	.
779188	Munningen	11	955	10	337
779192	Niederschönenfeld	8	707	6	299
779194	Nördlingen, GKSt	41	4 032	22	730
779196	Oberndorf a. Lech	6	393	4	103
779197	Oettingen i. Bay., St	41	3 746	33	1 403
779198	Otting	14	1 244	13	479
779201	Rain, St	39	2 874	31	1 198
779203	Reimlingen	4	242	3	.
779206	Rögling	4	589	4	268
779217	Tagmersheim	8	1 363	7	406
779218	Tapfheim	22	1 824	13	499
779224	Wallerstein, M	13	1 367	6	271
779226	Wechingen	14	701	6	120
779228	Wemding, St	19	1 290	15	511
779231	Wolferstadt	20	1 925	14	583
<b>780</b>	<b>Oberallgäu</b>	<b>1 837</b>	<b>86 581</b>	<b>1 620</b>	<b>43 021</b>
780112	Altusried, M	197	11 803	181	6 359
780113	Balderschwang	10	142	10	40
780114	Betzigau	73	4 471	65	2 411
780115	Blaichach	33	915	30	380
780116	Bolsterlang	29	773	27	274
780117	Buchenberg, M	62	2 695	55	1 363
780118	Burgberg i. Allgäu	22	1 061	19	491
780119	Dietmannsried, M	101	7 100	90	3 841
780120	Durach	39	1 978	35	999
780121	Fischen i. Allgäu	42	1 350	30	443
780122	Haldenwang	40	2 231	36	1 130
780123	Bad Hindelang, M	58	1 295	49	509
780124	Immenstadt i. Allgäu, St	90	5 156	82	2 557
780125	Lauben	13	1 112	12	568
780127	Missen-Wilhams	52	1 704	49	857
780128	Oy-Mittelberg	105	4 482	93	2 237
780131	Obermaiselstein	19	500	12	135
780132	Oberstaufer, M	88	3 251	76	1 486
780133	Oberstdorf, M	94	2 187	75	808
780134	Ofterschwang	46	1 757	41	771
780137	Rettenberg	108	4 936	93	2 267
780139	Sonthofen, St	63	2 097	52	880
780140	Sulzberg, M	94	4 443	84	2 412
780143	Waltenhofen	126	6 536	110	3 377
780144	Weitnau, M	81	4 194	73	2 061
780145	Wertach, M	40	1 844	37	768
780146	Wiggensbach, M	60	3 565	57	1 937
780147	Wildpoldsried	52	3 003	47	1 660
<b>7</b>	<b>Schwaben</b>	<b>9 992</b>	<b>684 732</b>	<b>8 512</b>	<b>302 465</b>

<sup>1)</sup> Einschließl. Büffel/Bisons.

Aktuelle  
Veröffentlichungen  
unter  
[q.bayern.de/webshop](http://q.bayern.de/webshop)



## Statistisches Jahrbuch für Bayern 2014

Das Statistische Jahrbuch für Bayern ist das Standardwerk der amtlichen Statistik in Bayern seit 1894. Umfassend und informativ bietet es jährlich die aktuellsten Statistikdaten über Land, Leben, Leute, Politik, Wissenschaft und Wirtschaft in Bayern an.

Auf über 600 Seiten enthält es die wichtigsten Ergebnisse aller amtlichen Statistiken – in Form von Tabellen, Graphiken oder Karten – zum Teil mit langjährigen Vergleichsdaten und Zeitreihen. Ebenso werden ausgewählte wichtige Strukturdaten für Regierungsbezirke, kreisfreie Städte und Landkreise sowie Regionen Bayerns, aber auch für alle Bundesländer und die EU-Mitgliedstaaten dargestellt. Daten aus Statistiken anderer Dienststellen und Organisationen vervollständigen das Angebot.



### Preise

Buch 39,00 € | CD-ROM (PDF) 12,00 € | Buch+CD-ROM 46,00 €



## Bayern Daten 2014

Die Bayern Daten sind ein kleiner Auszug aus dem Statistischen Jahrbuch. Auf ca. 30 Seiten sind die wichtigsten bayerischen Strukturdaten aus Wirtschaft, Gesellschaft und Politik in Tabellen und Grafiken dargestellt.

### Preise

Heft 0,55 € | Datei kostenlos

**Bayerisches Landesamt für Statistik – Vertrieb**, St.-Martin-Straße 47, 81541 München  
Telefon 089 2119-3205 | Telefax 089 2119-3457 | [vertrieb@statistik.bayern.de](mailto:vertrieb@statistik.bayern.de)